

# الجهاز المركزي للإحصاء الفلسطيني

إحصاءات الإنشاءات

إحصاءات رخص الأبنية

الربع الأول، 2001

المجلد السادس: العدد 1

آب / أغسطس، 2001

© جمادى الأول، 1422هـ - آب، 2001.  
جميع الحقوق محفوظة.

في حالة الاقتباس، يرجى الإشارة إلى هذه المطبوعة كالتالي:

الجهاز المركزي للإحصاء الفلسطيني، 2001. إحصاءات رخص الأبنية - الربع الأول 2001.  
رام الله - فلسطين.

جميع المراسلات توجه إلى دائرة النشر والتوثيق/ قسم خدمات الجمهور على العنوان التالي:  
الجهاز المركزي للإحصاء الفلسطيني  
ص.ب. 1647، رام الله - فلسطين

فاكس: 240 6343 (970-2)

صفحة إلكترونية: <http://www.pcbs.org>

هاتف: 240 6340 (970-2)

بريد إلكتروني: [diwan@pcbs.pna.org](mailto:diwan@pcbs.pna.org)

## شكر وتقدير

يتقدم الجهاز المركزي للإحصاء الفلسطيني بالشكر الجزيل إلى وزارة الحكم المحلي وجميع البلديات ودوائر التنظيم والمجالس القروية الذين تعاونوا مع الجهاز من خلال تزويده بالبيانات المطلوبة.

## تقديم

يعتبر نشاط الإنشاءات من الأنشطة الاقتصادية الهامة في الاقتصاد الفلسطيني، سواءً من حيث مساهمته في الناتج المحلي الإجمالي، أو تشغيل الأيدي العاملة، أو ارتباطه وتأثيره المباشر على العديد من الأنشطة الاقتصادية الأخرى. ويشكل نشاط إنشاء الأبنية على وجه الخصوص أحد أهم أنشطة الإنشاءات بشكل عام. وقد سعى الجهاز المركزي للإحصاء الفلسطيني إلى توفير البيانات الإحصائية التي تغطي أوجه أنشطة الإنشاءات المختلفة بما يخدم حاجات مختلف المستخدمين لهذه البيانات، وتشمل سلسلة المسوح الإقتصادية السنوية التي يجريها الجهاز منذ عام الإسناد الزمني 1994 مسحاً لمقاولي الإنشاءات، كذلك فقد بدأ الجهاز بتنفيذ مسح سنوي للأبنية القائمة اعتباراً من عام الإسناد الزمني 1996.

يسر الجهاز المركزي للإحصاء الفلسطيني أن يصدر العدد الأول من المجلد السادس ضمن سلسلة تقارير رخص الأبنية، والذي يوفر بيانات إحصائية عن حجم وخصائص الأبنية المرخصة في الأراضي الفلسطينية للربع الأول من عام 2001.

ويتم إعداد هذه الإحصاءات حالياً من خلال استيفاء بيانات النموذج المعد لذلك من واقع السجلات الخاصة برخص الأبنية لدى مختلف الجهات الرسمية المانحة لهذه الرخص، حيث تجمع هذه البيانات بشكل دوري ربع سنوي منذ الربع الأول من عام 1996.

ومن الجدير بالذكر أن هذا الربع يترافق مع استمرار انتفاضة الأقصى في الأراضي الفلسطينية التي اندلعت في تشرين أول 2000، وإجراءات الحصار الإسرائيلي التي طالت جميع أوجه النشاط الاقتصادي وأصابتها بالشلل والتراجع، وخاصة أنشطة الإنشاءات.

وسيستمر العمل على نشر البيانات الإحصائية المتعلقة برخص الأبنية في السنوات القادمة، ويأمل الجهاز أن يتم في المستقبل القريب تطوير وسائل حفظ هذه البيانات لدى الجهات المانحة لرخص الأبنية بما يخفض التكلفة ويختصر الوقت لإعداد هذه الإحصاءات.

والله ولي التوفيق،،،

## قائمة المحتويات

الصفحة	الموضوع
	قائمة الجداول
	قائمة الأشكال البيانية
13	الفصل الأول: مقدمة
13	1.1 برنامج المشروع
13	2.1 هدف المشروع
14	3.1 هيكلية التقرير
15	الفصل الثاني: التعاريف والمصطلحات
17	الفصل الثالث: النتائج الرئيسية
19	الفصل الأول: المنهجية
19	1.4 نموذج جمع البيانات
19	2.4 الشمولية
20	3.4 العمليات الميدانية
21	4.4 العمليات المكتبية
21	5.4 جدولة ومعالجة البيانات
23	الفصل الخامس: جودة البيانات
23	1.5 أبرز الملاحظات الميدانية
23	2.5 ملاحظات على البيانات
23	3.5 ملاحظات على الجداول
25	الجداول
75	الأشكال البيانية

## قائمة الجداول

<u>الصفحة</u>	<u>الجدول</u>
27	جدول 1: تطور رخص الأبنية الصادرة في باقي الضفة الغربية وقطاع غزة للفترة من الربع الأول 1996 إلى الربع الأول 2001
29	جدول 2: رخص الأبنية الصادرة في باقي الضفة الغربية وقطاع غزة حسب ملكية البناء واستخدام المبنى - الربع الأول 2001
30	جدول 3: رخص الأبنية الصادرة في باقي الضفة الغربية وقطاع غزة حسب الجهة المانحة واستخدام المبنى - الربع الأول 2001
31	جدول 4: رخص الأبنية الصادرة في باقي الضفة الغربية وقطاع غزة للأبنية الجديدة حسب فئة المساحة المرخصة والمحافظة - الربع الأول 2001
37	جدول 5: رخص الأبنية الصادرة في باقي الضفة الغربية وقطاع غزة للأبنية الجديدة حسب مادة البناء للجدران الخارجية والمحافظة - الربع الأول 2001
43	جدول 6: رخص الأبنية الصادرة في باقي الضفة الغربية وقطاع غزة للإضافات الجديدة للأبنية القائمة المرخصة حسب مادة البناء للجدران الخارجية والمحافظة - الربع الأول 2001
49	جدول 7: رخص الأبنية الصادرة في باقي الضفة الغربية وقطاع غزة للإضافات الجديدة لأبنية قائمة مطلوب ترخيصها حسب مادة البناء للجدران الخارجية والمحافظة - الربع الأول 2001
55	جدول 8: رخص الأبنية الصادرة في باقي الضفة الغربية وقطاع غزة للأبنية والإضافات القائمة حسب مادة البناء للجدران الخارجية والمحافظة - الربع الأول 2001
61	جدول 9: رخص الأبنية الصادرة في باقي الضفة الغربية وقطاع غزة للأبنية السكنية حسب وضع البناء المرخص والمحافظة - الربع الأول 2001
67	جدول 10: رخص الأبنية الصادرة في باقي الضفة الغربية وقطاع غزة للأبنية غير السكنية حسب استخدام المبنى والمحافظة - الربع الأول 2001
73	جدول 11: رخص الأبنية الصادرة في باقي الضفة الغربية وقطاع غزة للأسوار فقط حسب المحافظة - الربع الأول 2001

## قائمة الأشكال البيانية

<u>الصفحة</u>	<u>الشكل</u>
77	شكل 1: تطور عدد رخص الأبنية الصادرة في باقي الضفة الغربية وقطاع غزة حسب وضع البناء المرخص للفترة من الربع الأول 1999 إلى الربع الأول 2001
78	شكل 2: تطور مساحات الأبنية المرخصة في باقي الضفة الغربية وقطاع غزة للفترة من الربع الأول 1996 إلى الربع الأول 2001
79	شكل 3: رخص الأبنية الصادرة في باقي الضفة الغربية وقطاع غزة حسب وضع البناء المرخص واستخدام المبنى- الربع الأول 2001
80	شكل 4: عدد الرخص وعدد الوحدات السكنية للأبنية السكنية الجديدة حسب فئة المساحة المرخصة في باقي الضفة الغربية وقطاع غزة- الربع الأول 2001
81	شكل 5: المساحات المرخصة للأبنية غير السكنية الجديدة والقائمة حسب استخدام المبنى في باقي الضفة الغربية وقطاع غزة- الربع الأول 2001
82	شكل 6: المساحات المرخصة الجديدة والقائمة حسب استخدام المبنى في باقي الضفة الغربية وقطاع غزة- الربع الأول 2001

## الفصل الأول

### مقدمة

يعتبر نشاط الإنشاءات من الأنشطة الاقتصادية الهامة وخصوصاً في الدول التي تتشد التنمية الاقتصادية. ويلعب نشاط الإنشاءات في الاقتصاد الفلسطيني على وجه الخصوص دوراً بارزاً ومؤثراً على باقي الأنشطة الاقتصادية. ولذا كان على الجهاز المركزي للإحصاء الفلسطيني أن يسعى لقياس أهم المتغيرات المتعلقة بهذا النشاط لتوفير بيانات إحصائية تغطي أهم جوانبه.

ويلقي هذا التقرير الضوء على حجم ونوع ترخيص الأبنية من الجهات الرسمية المانحة لها. والإحصاءات المتعلقة برخص الأبنية هي إحصاءات معمول بها في غالبية دول العالم، وهي بالإضافة لأهميتها بحد ذاتها، تشكل الإطار الإحصائي لإجراء مسح إحصائية لاحقة لمعرفة ما يجري على أرض الواقع من عمليات تنفيذ لهذه الأبنية ومحاولة تحديد عناصر تكاليف إنشائها وكذلك توفير البيانات المتعلقة بالخصائص الفنية لهذه الأبنية.

#### 1.1 برنامج المشروع:

يشمل هذا البرنامج المرحلتين التاليتين:

أ. المرحلة التحضيرية:

تتمثل هذه المرحلة بتحديد الهدف من جمع البيانات وتحديد مصادر هذه البيانات. وبعد ذلك يصمم نموذج جمع البيانات وكتيب التعليمات الخاص به وتعد الميزانية التقديرية وخطة العمل والجدول الزمني وقواعد التدقيق والترميز وتحدد فترة جمع البيانات.

ب. المرحلة التنفيذية:

تشتمل المرحلة التنفيذية على عملية جمع البيانات من الميدان ومراجعتها وتدقيقها ميدانياً، ثم تتم عملية تجهيز البيانات مكتيباً من خلال عملية الترميز والتدقيق النهائي، وإدخال البيانات على الحاسب الآلي، ثم استخراج الجداول النهائية التي تشتمل على نتائج هذه الإحصاءات.

#### 2.1 هدف المشروع:

يوفر هذا المشروع بشكل أساسي بيانات عن عدد رخص الأبنية الصادرة والمساحات المرخصة وعدد الوحدات السكنية المرخصة ومساحاتها وكذلك عدد المخازن المرخصة ومساحاتها، وذلك وفقاً للمتغيرات التالية:

- الجهات المانحة للرخص.
- المناطق الجغرافية التي تقع فيها الأبنية المرخصة.
- وضع البناء المطلوب ترخيصه (جديد، قائم، إضافة جديدة أو قائمة).
- نوع ملكية البناء (خاص، حكومي، سلطات محلية، تعاوني، خيري، أخرى).
- استخدام المبنى (سكني، غير سكني، صناعي، تجاري، أخرى).
- مادة البناء للجدران الخارجية للمبنى (حجر، خرسانة، طوب، أخرى).



### 3.1 هيكلية التقرير:

لقد تم تقسيم تقرير رخص الأبنية إلى عدة فصول كما يلي:

- الفصل الأول: ويشمل مقدمة عن المشروع والذي يتضمن برنامج المشروع وأهدافه وهيكلية التقرير.
- الفصل الثاني: يتناول أهم التعاريف والمصطلحات الواردة في هذا التقرير مع شرح مبسط لهذه المصطلحات.
- الفصل الثالث: ويعرض أبرز النتائج المستخلصة.
- الفصل الرابع: يتناول منهجية إعداد إحصاءات رخص الأبنية من حيث النموذج المستخدم في جمع البيانات وشمولية التغطية وكذلك يتناول العمليات الميدانية في جمع البيانات، والعمليات المكتبية من تدقيق وترميز، ويشتمل هذا الفصل أيضاً على كيفية معالجة البيانات وجدولتها.
- الفصل الخامس: يتعلق بجودة البيانات ويشمل أبرز الملاحظات الميدانية، ملاحظات على البيانات، ملاحظات على الجداول.
- الجداول.
- الأشكال البيانية.

## الفصل الثاني

### التعاريف والمصطلحات

#### الوحدة الإحصائية:

الوحدة الإحصائية في إحصاء رخص الأبنية هي الرخصة الصادرة من الجهة الرسمية المانحة لها. وتعتبر الجهات التي تصدر الرخص هي الجهات التي يتم الحصول منها على البيانات المطلوبة.

#### ملكية البناء:

ويمكن أن يكون البناء:

- أ. خاص: سواء أكان المالك من الأفراد أو المؤسسات الخاصة.
- ب. حكومي: إذا كان المالك من مؤسسات السلطة الوطنية.
- ج. سلطة محلية: إذا كان المالك بلدية أو مجلساً قروياً.
- د. تعاوني: إذا كان مالك البناء جمعية تعاونية بغض النظر عن هدفها.
- هـ. خيرى: إذا تبع المبنى لجمعية أو مؤسسة خيرية.
- و. أخرى: مثل الطوائف الدينية ووكالة الغوث وغير ذلك.

#### وضع البناء المطلوب ترخيصه:

يمكن أن يكون وضع البناء المطلوب ترخيصه حسب إحدى الحالات التالية:

- أ. مبنى جديد (مقترح): وذلك عندما تكون الأرض المنوي إنشاء البناء عليها خالية من أية أبنية قائمة.
- ب. إضافة مقترحة لمبنى قائم ومرخص: حيث يمكن أن تكون الإضافة المطلوبة على البناء القديم المرخص إضافة أفقية أو عمودية أو مبان ومنافع فرعية.
- ج. إضافة مقترحة وجزء قائم مطلوب ترخيصه: وذلك إذا كانت الرخصة ستشتمل على ترخيص أجزاء قائمة (مبنية سابقاً ويراد ترخيصها حالياً) وإضافة مقترحة حالياً.
- د. مبنى قائم: وذلك إذا كانت الرخصة لمبنى قائم بأكمله (مبنى سابقاً ويراد ترخيصه حالياً).
- هـ. إضافات قائمة: إذا حدث أثناء إنشاء المبنى بعض الإضافات الزائدة عن الترخيص الأصلي وتم إصدار رخصة لهذه الإضافات.

#### استخدام المبنى:

ويمكن أن يكون المبنى المرخص:

- أ. مبنى سكني: ويعتبر المبنى سكنياً بالتعريف إذا كانت أكثر من نصف مساحته معدة لأغراض السكن. ويشمل المبنى السكني الحالات التالية:
  - أن يكون وحدات سكنية كاملة.
  - إضافة غرف لوحدة سكنية.
  - إضافة منافع أو مباني فرعية لمبان سكنية (مثل المطابخ أو الحمامات أو الحفر الامتصاصية أو الكراجات).

ب. مبنى غير سكني: إذا لم يكن المبنى سكنياً يحدد استخدامه بدقة حيث يمكن أن يكون صناعياً، تجارياً، تعليمياً، صحياً، أو غير ذلك.

ج. السور: لقد اعتبرت الأسوار كحالة خاصة، وذلك عندما يتم ترخيص السور بشكل منفصل، نظراً لاختلاف خصائص السور (فهو يرخص مثلاً بالمتر الطولي وليس بالمتر المربع). أما إذا كان السور المرخص مصاحباً لترخيص المبنى فلا يذكر في هذه الحالة.

#### الوحدة السكنية:

الوحدة السكنية تعريفاً هي مبنى أو جزء من مبنى معد أصلاً لسكن أسرة واحدة وله باب أو مدخل يؤدي إلى الطريق أو الممر العام دون المرور بوحدة سكنية أخرى.

#### باقي الضفة الغربية:

يقصد بذلك الضفة الغربية باستثناء ذلك الجزء من محافظة القدس الذي ضمته إسرائيل عنوةً بعيد احتلالها للضفة الغربية عام 1967.

## الفصل الثالث

### النتائج الرئيسية

#### 1. عدد الرخص:

بلغ عدد رخص الأبنية الصادرة للمباني السكنية وغير السكنية خلال الربع الأول من عام 2001، (1242) رخصة وهي موزعة كما يلي:

- 679: رخصة أبنية جديدة.
- 285: رخصة إضافة جديدة لمباني مرخصة.
- 71: رخصة إضافات جديدة + أجزاء قائمة مطلوب ترخيصها.
- 176: رخصة أبنية قائمة.
- 31: رخصة إضافات قائمة.

#### 2. المساحات المرخصة:

بلغ مجموع مساحة الأبنية المرخصة (سكني وغير سكني) 550.7 ألف متر مربع وهي موزعة كما يلي:

- 480.5 ألف متر مربع مساحات جديدة منها 326.8 ألف متر مربع لمباني سكنية و 153.7 ألف متر مربع لمباني غير سكنية.
- 70.2 ألف متر مربع مساحات قائمة منها 55.1 ألف متر مربع لمباني سكنية و 15.1 ألف متر مربع لمباني غير سكنية.

#### 3. الأسوار المرخصة:

صدر 51 رخصة سور مستقل بطول إجمالي يساوي 4321 متر طولي.

#### 4. عدد الوحدات السكنية المرخصة ومساحتها:

بلغ عدد الوحدات السكنية المرخصة 2074 وحدة سكنية ومجموع مساحتها 329.1 ألف متر مربع وهي موزعة كما يلي:

- وحدات جديدة : 1763 وحدة ومجموع مساحتها 283.1 ألف متر مربع.
- وحدات قائمة : 311 وحدة ومجموع مساحتها 46 ألف متر مربع.

## أثر الإجراءات والحصار خلال الربع الأول 2001:

يوضح الجدول التالي مقارنة لعدد رخص الأبنية للربع الأول من عامي 2000 و 2001 :

نسبة التغير (التراجع) في الربع الأول 2001 قياساً إلى الربع الأول 2000	نسبة عدد الرخص في الربع الأول 2001 إلى الربع الأول 2000	عدد الرخص الصادرة		الربع
		الربع الأول 2001	الربع الأول 2000	
%35	%65	1242	1922	الربع الأول

### أبرز الملاحظات:

- هناك تراجع في عدد الرخص الصادرة في الربع الأول في العام 2001 قياساً إلى نفس الربع من العام 2000 بنسبة 35% علماً بأن الاتجاه العام كان الزيادة المطردة على عدد الرخص منذ العام 1996. وقد استمر التراجع في عدد الرخص الصادرة في الأراضي الفلسطينية في الربع الأول لعام 2001 بسبب تصاعد واشتداد إجراءات الاحتلال المتمثلة في الإغلاق وتقييد الحركة والانتقال بين المناطق الفلسطينية.

## الفصل الرابع

### المنهجية

يشمل هذا الفصل عرضاً للنموذج المستخدم في جمع البيانات وشمولية التغطية والعمليات الميدانية والمكتبية وجدولة ومعالجة البيانات.

#### 1.4 نموذج جمع البيانات:

صمم النموذج بحيث تجمع البيانات التي تحقق أهداف المشروع، حيث يشمل هذا النموذج على المتغيرات التالية:

- الجهة المانحة للرخصة.
- موقع المبنى: الحي والشارع والقطعة والحوض.
- ملكية البناء: خاص، حكومي، سلطة محلية، تعاوني، خيرى، أخرى.
- وضع البناء المطلوب ترخيصه: جديد، إضافة جديدة، قائم.
- استخدام المبنى: سكني، غير سكني، أو سور.
- بيانات فنية وتشمل: مساحة الأرض المنوي إنشاء البناء عليها ومساحة البناء المرخصة وعدد الأبنية وعدد الطوابق وعدد الوحدات السكنية ومساحاتها وعدد الدكاكين أو المخازن ومساحاتها.
- مادة البناء الخارجية الغالبة للمبنى: حجر، طوب إسمنتي، خرسانة، أخرى.

#### 2.4 الشمولية:

يغطي هذا المشروع كافة الجهات التي تصدر رخص الأبنية في الضفة الغربية وقطاع غزة بأسلوب الحصر الشامل، حيث تجمع بيانات عن كافة الرخص الصادرة وتتمثل هذه الجهات بما يلي:

أ. البلديات: باستثناء بلدية القدس التي تخضع للسيطرة الإدارية الإسرائيلية.

ب. التنظيم: وهو يصدر الرخص للقرى ضمن المحافظة التي تقع فيها هذه القرى حيث يوجد جهاز تنظيم لكل محافظة في الضفة الغربية، أما في قطاع غزة فإن الرخص تصدر عن المجالس القروية مباشرة. ويبلغ إجمالي عدد القرى حالياً في الأراضي الفلسطينية (472) قرية، منها (453) قرية في الضفة الغربية والباقي في قطاع غزة.

ج. المجالس القروية: وهي تصدر الرخص في بعض القرى خاصة في قطاع غزة، وقد شكلت مجالس قروية أيضاً لبعض مخيمات القطاع وهي تصدر تراخيص للأراضي المملوكة للمواطنين والمجاورة لهذه المخيمات.

هـ. وكالة الغوث: والتي تمنح الرخص في مخيمات الضفة الغربية والبالغ عددها 19 مخيم، أما في قطاع غزة فإن التراخيص في المخيمات غير مسموح به.

د. وزارة الحكم المحلي: حيث تصدر هذه الوزارة بشكل مباشر في قطاع غزة رخص الأبنية في الأراضي الإقليمية (الخضراء) التي تقع خارج حدود البلديات والمجالس القروية.

وتجدر الإشارة إلى أن هذا الإحصاء لم يغطِ رخص الأبنية في ذلك الجزء من محافظة القدس الذي ضمته إسرائيل عنوةً بعيد احتلالها للضفة الغربية عام 1967 والتي تصدر رخصها حالياً عن بلدية القدس الإسرائيلية، أما التجمعات الأخرى

الواقعة في محافظة القدس فان رخص الأبنية المتعلقة ببعض هذه التجمعات تصدر عن مكتب تنظيم أبو ديس وبلدية وبتنظيم بيرنبالا وبلدية الرام.

ويجري جمع البيانات من السجلات الإدارية للجهات المانحة للرخص بشكل ربع سنوي، بحيث يتم استيفاء استمارات الرخص الصادرة في كل ربع في نهايته، وقد بوشر بهذا المشروع اعتباراً من الربع الأول 1996.

#### **3.4 العمليات الميدانية:**

##### **1.3.4 فحص نموذج جمع البيانات:**

تتم عملية مراجعة وفحص نموذج جمع البيانات بشكل دوري بهدف تطويره وملاءمته شكلياً وفنياً لعملية جمع البيانات والمؤشرات المطلوبة، حيث يتم الاستفادة من ملاحظات الباحثين الميدانيين والمستفيدين من المشروع في إدخال التعديلات اللازمة.

##### **2.3.4 العاملين الميدانيين:**

يقوم بعملية جمع البيانات فريق من موظفي الجهاز العاملين في الميدان من العناصر المؤهلة ومن ذوي الخبرة في العمل الإحصائي الذين تم تدريبهم تدريباً نظرياً وعملياً وأصبح لديهم معرفة جيدة في جمع بيانات المشروع بحكم استمرارية ودورية العمل.

##### **3.3.4 تنظيم وإدارة العمل الميداني:**

تتولى الإدارة العامة للعمل الميداني تنفيذ عملية جمع البيانات والتنسيق ميدانياً وفق الخطة المعدة، بالإضافة لإعداد التعليمات والنماذج والأدوات اللازمة للعمل الميداني. ويتشكل فريق العمل الميداني من منسق للعمل الميداني وفريق جمع البيانات. وتتطلب مهمة الإشراف والمتابعة والتدقيق على مختلف فعاليات المشروع وجود مكاتب قريبة من مختلف مناطق العمل بحيث يتم استخدامها كمراكز لتجميع أفراد الفرق العاملة في الميدان قبل وبعد انتهاء العمل اليومي، حيث تتم عملية استلام وتسليم الأدوات المختلفة للمشروع وتعبئة النماذج وكتابة التقارير ومراجعة وتدقيق حصيلة العمل اليومي.

##### **4.3.4 جمع البيانات:**

تجمع بيانات إحصاء رخص الأبنية من خلال زيارة الباحثين المدربين للجهات الرسمية المانحة لرخص الأبنية واستيفاء النموذج الخاص بذلك من واقع ملفات الترخيص لدى هذه الجهات. ويستفيد الباحث من كافة الوثائق الموجودة في ملف الرخصة كالمخططات الهندسية ونموذج الرخصة لاستيفاء البيانات اللازمة، كما انه قد يستعين بالمختصين في الجهات المانحة للوصول إلى استمارة مستوفاة بشكل كامل.

##### **5.3.4 التدقيق الميداني:**

يقوم الباحث ومن ثم المشرف بتدقيق نماذج جمع البيانات تدقيقاً أولياً لتنتقل للمدقق الميداني الذي يقوم بتدقيق الاستمارات تدقيقاً شكلياً وفنياً حسب قواعد التدقيق المعدة مسبقاً.

#### 4.4 العمليات المكتبية:

##### 1.4.4 التدقيق المكتبي:

تسلم الاستثمارات المعبأة والمدققة ميدانياً للمدقق المكتبي الذي يقوم بتدقيق الاستثمارات تدقيقاً نهائياً، بحيث تراجع الاستثمارات التي يشك بدقة أية معلومات بها مع الجهة المانحة المعنية وتصحح الأخطاء لتكون نماذج جمع البيانات جاهزة للترميز ومن ثم الإدخال.

##### 2.4.4 الترميز:

بعد الانتهاء من عملية التدقيق تسلم النماذج للمرمز الذي يقوم بترميزها طبقاً لأدلة الترميز المعدة مسبقاً والمعمول بها في الجهاز المركزي للإحصاء الفلسطيني بحيث تكون جاهزة لإدخال بياناتها على الحاسوب ليتم استخراج النتائج.

##### 5.4 جدولة ومعالجة البيانات:

يتم إعداد كافة البرامج اللازمة لمعالجة البيانات في الجهاز المركزي للإحصاء الفلسطيني، وبعد ذلك يتم إدخال وتدقيق وجدولة البيانات.

##### 1.5.4 تدريب مدخلي البيانات:

قبل البدء بإدخال البيانات يتم تدريب عدد من مدخلي البيانات على استعمال برامج الإدخال نظرياً وعملياً ويتم تزويد كل منهم بدليل تعليمات الإدخال وبعد ذلك يباشر بإدخال بيانات المسح على الحاسوب.

##### 2.5.4 إدارة وتنظيم عملية الإدخال:

يتم متابعة إعداد التعليمات والنماذج والأدوات اللازمة لإدخال البيانات، وكذلك القيام باختيار وتدريب العاملين في إدخال البيانات من مشرفين ومدخلي بيانات، ويتشكل فريق إدخال البيانات من مشرف إدخال ومدخلي بيانات ومدقق إدخال.

##### 3.5.4 تدقيق البيانات المدخلة:

أعدت برامج خاصة لتدقيق البيانات المدخلة وفق قواعد التدقيق المتعلقة باتساق وشمول بيانات الاستثمارات، وأعدت وفقاً لهذه البرامج كشوف بالنماذج التي تشمل أية أخطاء حيث تم تصحيحها وإدخالها على الحاسب مرة أخرى لتتقيد كافة البيانات من الأخطاء.

##### 4.5.4 جدولة البيانات:

بعد الانتهاء من إدخال البيانات وتدقيقها وتنظيفها من أية أخطاء، تم استخراج جداول نتائج الإحصاء وذلك وفق نماذج الجداول المعدة مسبقاً لهذا الغرض.





## الفصل الخامس

### جودة البيانات

#### 1.5 ابرز الملاحظات الميدانية:

1. عدم تعاون وكالة غوث وتشغيل اللاجئين مع الجهاز في استيفاء بيانات الرخص الصادرة بما يتعلق بالمخيمات.
2. تصدر تراخيص الأبنية لبعض التجمعات التابعة لمحافظة القدس عن مكتب تنظيم أبو ديس وبلدية وتنظيم بيرنبالا وبلدية الرام.

#### 2.5 ملاحظات على البيانات:

1. يمكن أن يلاحظ بعض الاختلافات الطفيفة لقيم نفس المتغير بين الجداول المختلفة أو بين مفردات المتغير ومجموعه وذلك نتيجة التقريب. وتمت الإشارة بالرمز (..) في الحالات التي لم تتوفر فيها البيانات المطلوبة.
2. أثرت الإجراءات الإسرائيلية المشددة خلال انتفاضة الأقصى التي اندلعت في جميع أنحاء الأراضي الفلسطينية في نهاية أيلول من العام 2000 على مختلف الأنشطة الاقتصادية ولاسيما أنشطة الإنشاءات حيث أدت إلى تراجع كبير في أعداد الرخص الصادرة عن مختلف الجهات المانحة لها.

#### 3.5 ملاحظات على الجداول:

1. الجداول لا تشمل رخص الأبنية في ذلك الجزء من محافظة القدس الذي ضمته إسرائيل عنوةً بعيد احتلالها للضفة الغربية عام 1967 (التي تصدر حالياً عن بلدية القدس الإسرائيلية)، في حين تشمل رخص الأبنية لبعض التجمعات في محافظة القدس والتي صدرت عن مكتب تنظيم أبو ديس وبلدية وتنظيم بيرنبالا وبلدية الرام.
2. قامت السلطة الوطنية الفلسطينية بترقية بعض المجالس القروية إلى مجالس بلدية خلال فترة الإحصاء. وقد لا تعكس النتائج الخاصة بالبلديات هذا التطور.



الجداول  
**Tables**



جدول 1: تطور رخص الأبنية الصادرة في باقي الضفة الغربية وقطاع غزة للفترة من الربع الأول 1996 الى الربع الأول 2001\*

**Table 1: Development of Building Licenses Issued in Remaining West Bank and Gaza Strip  
From First Quarter 1996 to First Quarter 2001\***

Period	الوحدات السكنية المرخصة				المساحات المرخصة (الف م <sup>2</sup> )			عدد الرخص الصادرة					الفترة	
	Licensed Dwellings				Licensed Area (1000 m <sup>2</sup> )			Number of Licenses						
	وحدات قائمة		وحدات جديدة		مساحات قائمة	مساحات جديدة	المجموع	إضافات قائمة	أبنية قائمة	إضافات جديدة + أجزاء قائمة	إضافات جديدة لمباني مرخصة	أبنية جديدة		المجموع
	مساحة (الف م <sup>2</sup> )	عدد	مساحة (الف م <sup>2</sup> )	عدد	Existing Areas	New Areas	Total	Existing Extensions	Existing Build-ings	Additions +Existing Parts	Additions to Licensed Buildings	New Build-ings		Total
<b>1996</b>														<b>1996</b>
Quarter I	33.3	258	277.3	2154	48.8	391.1	439.9	39	116	26	429	852	1462	الربع الأول
Quarter II	74.3	532	356.7	3038	100.6	493.6	594.2	33	248	11	467	863	1622	الربع الثاني
Quarter III	34.5	251	513.4	4299	44.9	691.2	736.1	16	116	24	584	1452	2192	الربع الثالث
Quarter IV	85.7	638	493.5	3648	108.1	714.2	822.3	36	329	14	582	1373	2334	الربع الرابع
<b>Total</b>	<b>227.8</b>	<b>1679</b>	<b>1640.9</b>	<b>13139</b>	<b>302.4</b>	<b>2290.1</b>	<b>2592.5</b>	<b>124</b>	<b>809</b>	<b>75</b>	<b>2062</b>	<b>4540</b>	<b>7610</b>	<b>المجموع</b>
<b>1997</b>														<b>1997</b>
Quarter I	78.8	541	445.3	3374	114.0	600.7	714.7	50	231	26	491	1139	1937	الربع الأول
Quarter II	89.9	645	436.6	3273	111.3	624.6	735.9	40	254	43	527	1172	2036	الربع الثاني
Quarter III	123.9	894	460.5	3402	150.9	592.4	743.3	111	358	50	453	1280	2252	الربع الثالث
Quarter IV	99.2	679	426.1	3181	123.9	574.2	698.1	62	312	68	523	1198	2163	الربع الرابع
<b>Total</b>	<b>391.8</b>	<b>2759</b>	<b>1768.5</b>	<b>13230</b>	<b>500.1</b>	<b>2391.9</b>	<b>2892.0</b>	<b>263</b>	<b>1155</b>	<b>187</b>	<b>1994</b>	<b>4789</b>	<b>8388</b>	<b>المجموع</b>
<b>1998</b>														<b>1998</b>
Quarter I	102.7	669	422.7	3055	120.5	569.3	689.8	55	265	39	460	1055	1874	الربع الأول
Quarter II	97.5	693	387.3	2841	121.6	535.2	656.8	47	264	65	468	1246	2090	الربع الثاني
Quarter III	101.0	732	524.5	3735	121.3	743.6	864.9	46	297	71	715	1488	2617	الربع الثالث
Quarter IV	85.9	641	452.2	3195	105.7	657.6	763.3	30	318	90	609	1328	2375	الربع الرابع
<b>Total</b>	<b>387.1</b>	<b>2735</b>	<b>1786.7</b>	<b>12826</b>	<b>469.1</b>	<b>2505.7</b>	<b>2974.8</b>	<b>178</b>	<b>1144</b>	<b>265</b>	<b>2252</b>	<b>5117</b>	<b>8956</b>	<b>المجموع</b>
<b>1999</b>														<b>1999</b>
Quarter I	112.0	730	398.0	2664	135.7	554.0	689.7	38	349	87	446	1105	2025	الربع الأول
Quarter II	115.7	872	579.0	4069	147.9	778.2	926.1	10	365	126	597	1593	2691	الربع الثاني
Quarter III	108.5	1123	607.5	3993	145.0	827.5	972.4	43	357	139	478	1771	2788	الربع الثالث
Quarter IV	102.8	950	466.1	3861	125.8	700.4	826.2	24	399	123	534	1334	2414	الربع الرابع
<b>Total</b>	<b>439.0</b>	<b>3675</b>	<b>2050.6</b>	<b>14587</b>	<b>554.4</b>	<b>2860.1</b>	<b>3414.4</b>	<b>115</b>	<b>1470</b>	<b>475</b>	<b>2055</b>	<b>5803</b>	<b>9918</b>	<b>المجموع</b>

جدول 1 (تابع): تطور رخص الأبنية الصادرة في باقي الضفة الغربية وقطاع غزة للفترة من الربع الأول 1996 الى الربع الأول 2001\*

Table 1 (Cont.): Development of Building Licenses Issued in Remaining West Bank and Gaza Strip  
From First Quarter 1996 to First Quarter 2001\*

Period	الوحدات السكنية المرخصة				المساحات المرخصة (الف م <sup>2</sup> )			عدد الرخص الصادرة						الفترة
	Licensed Dwellings				Licensed Area (1000 m <sup>2</sup> )			Number of Licenses						
	وحدات قائمة		وحدات جديدة		مساحات قائمة	مساحات جديدة	المجموع	إضافات قائمة	أبنية قائمة	إضافات جديدة +	إضافات جديدة لمباني مرخصة	أبنية جديدة	المجموع	
	مساحة (الف م <sup>2</sup> )	عدد	مساحة (الف م <sup>2</sup> )	عدد	Existing Areas	New Areas	Total	Existing Extensions	Existing Build-ings	أجزاء قائمة +Existing Parts	إضافات جديدة إلى مرخصة Buildings	New Build-ings	Total	
<b>2000</b>														<b>2000</b>
Quarter I	90.3	627	362.3	2411	110.1	551.7	661.8	35	340	79	424	1044	1922	الربع الأول
Quarter II	102.8	702	425.1	2904	138.3	602.3	740.6	57	346	140	520	1312	2375	الربع الثاني
Quarter III	135.3	1009	536.2	3565	163.4	806.0	969.4	57	415	163	590	1523	2748	الربع الثالث
Quarter IV	54.9	392	322.5	1828	70.6	497.6	568.2	36	217	66	318	619	1256	الربع الرابع
<b>Total</b>	<b>383.3</b>	<b>2730</b>	<b>1646.1</b>	<b>10708</b>	<b>482.4</b>	<b>2457.6</b>	<b>2940.0</b>	<b>185</b>	<b>1318</b>	<b>448</b>	<b>1852</b>	<b>4498</b>	<b>8301</b>	<b>المجموع</b>
<b>2001</b>														<b>2001</b>
Quarter I	46.0	311	283.1	1763	70.2	480.5	550.7	31	176	71	285	679	1242	الربع الأول

\* Excluding boundary walls licenses

\* لا تشمل رخص الأسوار

جدول 2: رخص الأبنية الصادرة في باقي الضفة الغربية وقطاع غزة حسب ملكية البناء واستخدام المبنى - الربع الأول 2001

Table 2: Building Licenses Issued in Remaining West Bank and Gaza Strip by Building Ownership and Utilization - First Quarter 2001

Building Ownership	الوحدات السكنية المرخصة				المساحات المرخصة (الف م <sup>2</sup> )*			عدد الرخص الصادرة					ملكية البناء	
	Licensed Dwellings				Licensed Area (1000 m <sup>2</sup> )*			Number of Licenses						
	وحدات قائمة		وحدات جديدة		مساحات قائمة	مساحات جديدة	المجموع	إضافات قائمة	أبنية قائمة	إضافات جديدة	إضافات جديدة لمباني مرخصة	أبنية جديدة		المجموع
	مساحة (الف م <sup>2</sup> )	عدد	مساحة (الف م <sup>2</sup> )	عدد	Existing Areas	New Areas	Total	Existing Extensions	Existing Buildings	Additions + أجزاء قائمة Existing Parts	Additions to Licensed Buildings	New Buildings		Total
<b>Total</b>														
Residential Buildings	45.6	308	280.6	1746	55.1	326.8	381.9	26	155	65	259	583	1088	المجموع مبنى سكني
Non-Res. Buildings	0.4	3	2.5	17	15.1	153.7	168.8	5	21	6	26	96	154	مبنى غير سكني
Boundary walls	0.0	0	0.0	0	0.0	4.3	4.3	0	0	0	35	16	51	أسوار
<b>Private</b>														خاص
Residential Buildings	45.5	307	257.6	1648	55.0	303.2	358.2	26	154	65	257	579	1081	مبنى سكني
Non-Res. Buildings	0.4	3	1.5	11	13.1	71.0	84.1	5	19	3	15	68	110	مبنى غير سكني
Boundary walls	0.0	0	0.0	0	0.0	4.3	4.3	0	0	0	35	16	51	أسوار
<b>Governmental</b>														حكومي
Residential Buildings	0.0	0	0.0	0	0.0	0.0	0.0	0	0	0	0	0	0	مبنى سكني
Non-Res. Buildings	0.0	0	0.0	0	2.0	73.3	75.3	0	2	3	6	24	35	مبنى غير سكني
Boundary walls	0.0	0	0.0	0	0.0	0.0	0.0	0	0	0	0	0	0	أسوار
<b>Cooperative</b>														تعاوني
Residential Buildings	0.0	0	19.3	77	0.0	19.9	19.9	0	0	0	2	3	5	مبنى سكني
Non-Res. Buildings	0.0	0	0.0	0	0.0	0.0	0.0	0	0	0	0	0	0	مبنى غير سكني
Boundary walls	0.0	0	0.0	0	0.0	0.0	0.0	0	0	0	0	0	0	أسوار
<b>Other</b>														أخرى
Residential Buildings	0.1	1	3.7	21	0.1	3.7	3.8	0	1	0	0	1	2	مبنى سكني
Non-Res. Buildings	0.0	0	1.0	6	0.0	9.4	9.4	0	0	0	5	4	9	مبنى غير سكني
Boundary walls	0.0	0	0.0	0	0.0	0.0	0.0	0	0	0	0	0	0	أسوار

\*For boundary walls it refers to length in (1000 m.r)

\*بالنسبة للأسوار تمثل الطول بالآلاف متر طولي



جدول 3: رخص الأبنية الصادرة في باقي الضفة الغربية وقطاع غزة حسب الجهة المانحة واستخدام المبنى - الربع الأول 2001

Table 3: Building Licenses Issued in Remaining West Bank and Gaza Strip  
by Issuing Authority and Utilization - First Quarter 2001

Issuing Authority	الوحدات السكنية المرخصة				المساحات المرخصة (الف م <sup>2</sup> )*			عدد الرخص الصادرة						الجهة المانحة للرخصة
	Licensed Dwellings				Licensed Area (1000 m <sup>2</sup> )*			Number of Licenses						
	وحدات قائمة		وحدات جديدة		مساحات قائمة	مساحات جديدة	المجموع	إضافات قائمة	أبنية قائمة	إضافات جديدة +	إضافات جديدة لمباني مرخصة	أبنية جديدة	المجموع	
	مساحة (الف م <sup>2</sup> )	عدد	مساحة (الف م <sup>2</sup> )	عدد	Existing Areas	New Areas	Total	Existing Exten-sions	Existing Build-ings	Additions +Existing Parts	Additions to Licensed Buildings	New Build-ings	Total	
<b>All Authorities</b>														كافة الجهات
Residential Buildings	45.6	308	280.6	1746	55.1	326.8	381.9	26	155	65	259	583	1088	مبنى سكني
Non-Res. Buildings	0.4	3	2.5	17	15.1	153.7	168.8	5	21	6	26	96	154	مبنى غير سكني
Boundary walls	0.0	0	0.0	0	0.0	4.3	4.3	0	0	0	35	16	51	أسوار
<b>Municipalities</b>														البلديات
Residential Buildings	37.3	250	209.4	1317	45.5	247.1	292.6	24	134	53	250	429	890	مبنى سكني
Non-Res. Buildings	0.2	2	2.3	16	5.6	144.5	150.1	5	17	2	23	82	129	مبنى غير سكني
Boundary walls	0.0	0	0.0	0	0.0	4.3	4.3	0	0	0	35	16	51	أسوار
<b>Rural Councils **</b>														المجالس القروية **
Residential Buildings	0.0	0	0.0	0	0.0	0.0	0.0	0	0	0	0	0	0	مبنى سكني
Non-Res. Buildings	0.0	0	0.0	0	0.0	0.0	0.0	0	0	0	0	0	0	مبنى غير سكني
Boundary walls	0.0	0	0.0	0	0.0	0.0	0.0	0	0	0	0	0	0	أسوار
<b>Construction Authorities</b>														التنظيم
Residential Buildings	8.3	58	71.2	429	9.6	79.7	89.3	2	21	12	9	154	198	مبنى سكني
Non-Res. Buildings	0.2	1	0.2	1	9.5	9.2	18.7	0	4	4	3	14	25	مبنى غير سكني
Boundary walls	0.0	0	0.0	0	0.0	0.0	0.0	0	0	0	0	0	0	أسوار
<b>UNRWA</b>														وكالة الغوث
Residential Buildings	--	--	--	--	--	--	--	--	--	--	--	--	--	مبنى سكني
Non-Res. Buildings	--	--	--	--	--	--	--	--	--	--	--	--	--	مبنى غير سكني
Boundary walls	--	--	--	--	--	--	--	--	--	--	--	--	--	أسوار
<b>Other**</b>														أخرى**
Residential Buildings	0.0	0	0.0	0	0.0	0.0	0.0	0	0	0	0	0	0	مبنى سكني
Non-Res. Buildings	0.0	0	0.0	0	0.0	0.0	0.0	0	0	0	0	0	0	مبنى غير سكني
Boundary walls	0.0	0	0.0	0	0.0	0.0	0.0	0	0	0	0	0	0	أسوار

\* For Boundary Walls it refers to length in (1000 m.r)

\* بالنسبة للأسوار تمثل الطول بالآلاف متر طولي

\*\* Includes Ministry of Local Governments in Gaza Strip which issues licenses in the green zones

\*\* تشمل أيضا وزارة الحكم المحلي التي تصدر الرخص في قطاع غزة في المناطق الإقليمية بشكل مباشر

جدول 4: رخص الأبنية الصادرة في باقي الضفة الغربية وقطاع غزة للأبنية الجديدة حسب فئة المساحة المرخصة والمحافظه - الربع الأول 2001

Table 4: Building Licenses Issued in Remaining West Bank and Gaza Strip for New Buildings by Categories of Licensed Area and Governorate -First Quarter 2001

Governorate	Non-Res. Buildings	أبنية غير سكنية	Residential Buildings			أبنية سكنية	المحافظة
	متوسط عدد الطوابق Average No. of Storeys	عدد الرخص No. of Licenses	متوسط عدد الطوابق Average No. of Storeys	متوسط عدد الوحدات السكنية Average No. of Dwellings	مجموع عدد الوحدات السكنية Total No. of Dwellings	عدد الرخص No. of Licenses	
<b>All Governorates</b>							كافة المحافظات
Less than 60 m <sup>2</sup>	1.2	5	1.0	1.0	7	7	أقل من 60 م <sup>2</sup>
60-119 m <sup>2</sup>	1.1	11	1.0	1.0	43	43	60-119 م <sup>2</sup>
120-199 m <sup>2</sup>	1.0	9	1.1	1.1	212	197	120-199 م <sup>2</sup>
200-499 m <sup>2</sup>	1.4	36	1.9	1.7	405	231	200-499 م <sup>2</sup>
500-1999 m <sup>2</sup>	1.9	30	2.7	3.8	344	90	500-1999 م <sup>2</sup>
2000 m <sup>2</sup> and more	5.6	5	8.2	20.8	312	15	2000 م <sup>2</sup> فأكثر
<b>Jenin</b>							جنين
Less than 60 m <sup>2</sup>	0.0	0	0.0	0.0	0	0	أقل من 60 م <sup>2</sup>
60-119 m <sup>2</sup>	0.0	0	1.0	1.0	5	5	60-119 م <sup>2</sup>
120-199 m <sup>2</sup>	0.0	0	1.1	1.1	27	25	120-199 م <sup>2</sup>
200-499 m <sup>2</sup>	1.7	3	1.8	1.7	38	23	200-499 م <sup>2</sup>
500-1999 m <sup>2</sup>	1.7	3	2.7	2.7	19	7	500-1999 م <sup>2</sup>
2000 m <sup>2</sup> and more	0.0	0	0.0	0.0	0	0	2000 م <sup>2</sup> فأكثر
<b>Tubas</b>							طوباس
Less than 60 m <sup>2</sup>	0.0	0	0.0	0.0	0	0	أقل من 60 م <sup>2</sup>
60-119 m <sup>2</sup>	0.0	0	1.0	1.0	1	1	60-119 م <sup>2</sup>
120-199 m <sup>2</sup>	1.0	1	1.1	1.1	19	18	120-199 م <sup>2</sup>
200-499 m <sup>2</sup>	2.0	1	1.7	1.8	29	16	200-499 م <sup>2</sup>
500-1999 m <sup>2</sup>	3.0	1	0.0	0.0	0	0	500-1999 م <sup>2</sup>
2000 m <sup>2</sup> and more	0.0	0	0.0	0.0	0	0	2000 م <sup>2</sup> فأكثر

جدول 4 (تابع): رخص الأبنية الصادرة في باقي الضفة الغربية وقطاع غزة للأبنية الجديدة حسب فئة المساحة المرخصة والمحافظه - الربع الأول 2001

Table 4 (Cont.): Building Licenses Issued in Remaining West Bank and Gaza Strip for New Buildings by Categories of Licensed Area and Governorate -First Quarter 2001

Governorate	Non-Res. Buildings		Residential Buildings				المحافظة
	متوسط عدد الطوابق	أبنية غير سكنية	متوسط عدد الطوابق	متوسط عدد الوحدات السكنية	مجموع عدد الوحدات السكنية	أبنية سكنية	
	Average No. of Storeys	عدد الرخص No. of Licenses	Average No. of Storeys	Average No. of Dwellings	Total No. of Dwellings	عدد الرخص No. of Licenses	
<b>Tulkarm</b>							<b>طولكرم</b>
Less than 60 m <sup>2</sup>	0.0	0	0.0	0.0	0	0	أقل من 60 م <sup>2</sup>
60-119 m <sup>2</sup>	2.0	1	1.1	1.0	10	10	60-119 م <sup>2</sup>
120-199 m <sup>2</sup>	1.0	3	1.1	1.0	34	33	120-199 م <sup>2</sup>
200-499 m <sup>2</sup>	1.0	1	1.9	1.8	52	28	200-499 م <sup>2</sup>
500-1999 m <sup>2</sup>	1.0	2	1.8	3.0	12	3	500-1999 م <sup>2</sup>
2000 m <sup>2</sup> and more	0.0	0	0.0	0.0	0	0	2000 م <sup>2</sup> فأكثر
<b>Nablus</b>							<b>نابلس</b>
Less than 60 m <sup>2</sup>	1.0	1	1.0	1.0	1	1	أقل من 60 م <sup>2</sup>
60-119 m <sup>2</sup>	1.0	4	1.0	1.0	7	7	60-119 م <sup>2</sup>
120-199 m <sup>2</sup>	1.0	2	1.1	1.0	26	25	120-199 م <sup>2</sup>
200-499 m <sup>2</sup>	1.3	14	1.8	1.5	57	38	200-499 م <sup>2</sup>
500-1999 m <sup>2</sup>	1.7	9	2.7	4.0	88	22	500-1999 م <sup>2</sup>
2000 m <sup>2</sup> and more	12.0	1	7.5	17.5	70	4	2000 م <sup>2</sup> فأكثر
<b>Qalqilya</b>							<b>قلقيلية</b>
Less than 60 m <sup>2</sup>	1.5	2	0.0	0.0	0	0	أقل من 60 م <sup>2</sup>
60-119 m <sup>2</sup>	0.0	0	1.0	1.0	4	4	60-119 م <sup>2</sup>
120-199 m <sup>2</sup>	0.0	0	1.2	1.4	15	11	120-199 م <sup>2</sup>
200-499 m <sup>2</sup>	1.0	1	2.0	1.5	6	4	200-499 م <sup>2</sup>
500-1999 m <sup>2</sup>	3.0	1	3.5	5.0	10	2	500-1999 م <sup>2</sup>
2000 m <sup>2</sup> and more	0.0	0	0.0	0.0	0	0	2000 م <sup>2</sup> فأكثر

جدول 4 (تابع): رخص الأبنية الصادرة في باقي الضفة الغربية وقطاع غزة للأبنية الجديدة حسب فئة المساحة المرخصة والمحافظه - الربع الأول 2001

Table 4 (Cont.): Building Licenses Issued in Remaining West Bank and Gaza Strip for New Buildings by Categories of Licensed Area and Governorate - First Quarter 2001

Governorate	Non-Res. Buildings		Residential Buildings			المحافظة	
	متوسط عدد الطوابق Average No. of Storeys	أبنية غير سكنية عدد الرخص No. of Licenses	متوسط عدد الطوابق Average No. of Storeys	متوسط عدد الوحدات السكنية Average No. of Dwellings	مجموع عدد الوحدات السكنية Total No. of Dwellings		أبنية سكنية عدد الرخص No. of Licenses
<b>Salfit</b>						سلفيت	
Less than 60 m <sup>2</sup>	0.0	0	0.0	0.0	0	0	أقل من 60 م <sup>2</sup>
60-119 m <sup>2</sup>	1.0	1	1.0	1.0	2	2	60-119 م <sup>2</sup>
120-199 m <sup>2</sup>	0.0	0	1.0	1.0	2	2	120-199 م <sup>2</sup>
200-499 m <sup>2</sup>	1.0	1	2.0	1.7	12	7	200-499 م <sup>2</sup>
500-1999 m <sup>2</sup>	0.0	0	2.0	4.0	4	1	500-1999 م <sup>2</sup>
2000 m <sup>2</sup> and more	0.0	0	0.0	0.0	0	0	2000 م <sup>2</sup> فأكثر
<b>Ramallah</b>							رام الله
Less than 60 m <sup>2</sup>	0.0	0	1.0	1.0	1	1	أقل من 60 م <sup>2</sup>
60-119 m <sup>2</sup>	1.0	2	1.0	1.0	4	4	60-119 م <sup>2</sup>
120-199 m <sup>2</sup>	0.0	0	1.2	1.3	20	16	120-199 م <sup>2</sup>
200-499 m <sup>2</sup>	1.6	5	2.1	2.1	59	28	200-499 م <sup>2</sup>
500-1999 m <sup>2</sup>	2.6	5	2.7	3.1	52	17	500-1999 م <sup>2</sup>
2000 m <sup>2</sup> and more	10.0	1	9.2	27.2	136	5	2000 م <sup>2</sup> فأكثر
<b>Jericho</b>							أريحا
Less than 60 m <sup>2</sup>	0.0	0	0.0	0.0	0	0	أقل من 60 م <sup>2</sup>
60-119 m <sup>2</sup>	0.0	0	0.0	0.0	0	0	60-119 م <sup>2</sup>
120-199 m <sup>2</sup>	0.0	0	1.2	1.2	6	5	120-199 م <sup>2</sup>
200-499 m <sup>2</sup>	0.0	0	1.6	1.8	9	5	200-499 م <sup>2</sup>
500-1999 m <sup>2</sup>	0.0	0	0.0	0.0	0	0	500-1999 م <sup>2</sup>
2000 m <sup>2</sup> and more	0.0	0	0.0	0.0	0	0	2000 م <sup>2</sup> فأكثر

جدول 4 (تابع): رخص الأبنية الصادرة في باقي الضفة الغربية وقطاع غزة للأبنية الجديدة حسب فئة المساحة المرخصة والمحافظه - الربع الأول 2001

Table 4 (Cont.): Building Licenses Issued in Remaining West Bank and Gaza Strip for New Buildings by Categories of Licensed Area and Governorate - First Quarter 2001

Governorate	Non-Res. Buildings	أبنية غير سكنية	Residential Buildings			أبنية سكنية	المحافظة
	متوسط عدد الطوابق Average No. of Storeys	عدد الرخص No. of Licenses	متوسط عدد الطوابق Average No. of Storeys	متوسط عدد الوحدات السكنية Average No. of Dwellings	مجموع عدد الوحدات السكنية Total No. of Dwellings	عدد الرخص No. of Licenses	
<b>Jerusalem</b>							القدس
Less than 60 m <sup>2</sup>	0.0	0	0.0	0.0	0	0	أقل من 60 م <sup>2</sup>
60-119 m <sup>2</sup>	0.0	0	1.0	1.0	1	1	60-119 م <sup>2</sup>
120-199 m <sup>2</sup>	0.0	0	1.3	1.0	4	4	120-199 م <sup>2</sup>
200-499 m <sup>2</sup>	1.5	2	2.0	2.3	27	12	200-499 م <sup>2</sup>
500-1999 m <sup>2</sup>	0.0	0	2.9	4.7	42	9	500-1999 م <sup>2</sup>
2000 m <sup>2</sup> and more	0.0	0	7.0	26.0	78	3	2000 م <sup>2</sup> فأكثر
<b>Bethlehem</b>							بيت لحم
Less than 60 m <sup>2</sup>	0.0	0	0.0	0.0	0	0	أقل من 60 م <sup>2</sup>
60-119 m <sup>2</sup>	0.0	0	0.0	0.0	0	0	60-119 م <sup>2</sup>
120-199 m <sup>2</sup>	0.0	0	1.0	1.0	9	9	120-199 م <sup>2</sup>
200-499 m <sup>2</sup>	1.0	1	1.5	1.6	18	11	200-499 م <sup>2</sup>
500-1999 m <sup>2</sup>	2.5	4	2.5	3.8	23	6	500-1999 م <sup>2</sup>
2000 m <sup>2</sup> and more	0.0	0	0.0	0.0	0	0	2000 م <sup>2</sup> فأكثر
<b>Hebron</b>							الخليل
Less than 60 m <sup>2</sup>	1.0	1	1.0	1.0	2	2	أقل من 60 م <sup>2</sup>
60-119 m <sup>2</sup>	1.0	1	1.0	1.0	7	7	60-119 م <sup>2</sup>
120-199 m <sup>2</sup>	1.0	1	1.1	1.0	39	38	120-199 م <sup>2</sup>
200-499 m <sup>2</sup>	1.2	5	1.8	1.7	58	35	200-499 م <sup>2</sup>
500-1999 m <sup>2</sup>	1.5	2	2.7	2.3	28	12	500-1999 م <sup>2</sup>
2000 m <sup>2</sup> and more	2.0	3	3.0	4.0	4	1	2000 م <sup>2</sup> فأكثر

جدول 4 (تابع): رخص الأبنية الصادرة في باقي الضفة الغربية وقطاع غزة للأبنية الجديدة حسب فئة المساحة المرخصة والمحافظه - الربع الأول 2001

Table 4 (Cont.): Building Licenses Issued in Remaining West Bank and Gaza Strip for New Buildings by Categories of Licensed Area and Governorate - First Quarter 2001

Governorate	Non-Res. Buildings		Residential Buildings			أبنية سكنية	المحافظة
	متوسط عدد الطوابق Average No. of Storeys	عدد الرخص No. of Licenses	متوسط عدد الطوابق Average No. of Storeys	متوسط عدد الوحدات السكنية Average No. of Dwellings	مجموع عدد الوحدات السكنية Total No. of Dwellings		
<b>North Gaza</b>							شمال غزة
Less than 60 m <sup>2</sup>	0.0	0	0.0	0.0	0	0	أقل من 60 م <sup>2</sup>
60-119 m <sup>2</sup>	1.0	1	0.0	0.0	0	0	60-119 م <sup>2</sup>
120-199 m <sup>2</sup>	0.0	0	1.0	1.0	1	1	120-199 م <sup>2</sup>
200-499 m <sup>2</sup>	0.0	0	2.2	2.0	12	6	200-499 م <sup>2</sup>
500-1999 m <sup>2</sup>	0.0	0	3.0	3.3	10	3	500-1999 م <sup>2</sup>
2000 m <sup>2</sup> and more	0.0	0	0.0	0.0	0	0	2000 م <sup>2</sup> فأكثر
<b>Gaza City</b>							مدينة غزة
Less than 60 m <sup>2</sup>	1.0	1	0.0	0.0	0	0	أقل من 60 م <sup>2</sup>
60-119 m <sup>2</sup>	1.0	1	0.0	0.0	0	0	60-119 م <sup>2</sup>
120-199 m <sup>2</sup>	1.0	2	1.0	1.0	5	5	120-199 م <sup>2</sup>
200-499 m <sup>2</sup>	2.0	1	1.8	1.4	15	11	200-499 م <sup>2</sup>
500-1999 m <sup>2</sup>	1.0	1	3.0	4.5	18	4	500-1999 م <sup>2</sup>
2000 m <sup>2</sup> and more	0.0	0	11.5	12.0	24	2	2000 م <sup>2</sup> فأكثر
<b>Deir Al-Balah</b>							دير البلح
Less than 60 m <sup>2</sup>	0.0	0	0.0	0.0	0	0	أقل من 60 م <sup>2</sup>
60-119 m <sup>2</sup>	0.0	0	0.0	0.0	0	0	60-119 م <sup>2</sup>
120-199 m <sup>2</sup>	0.0	0	1.0	1.0	3	3	120-199 م <sup>2</sup>
200-499 m <sup>2</sup>	1.0	1	2.0	1.8	9	5	200-499 م <sup>2</sup>
500-1999 m <sup>2</sup>	2.0	1	3.5	6.0	12	2	500-1999 م <sup>2</sup>
2000 m <sup>2</sup> and more	0.0	0	0.0	0.0	0	0	2000 م <sup>2</sup> فأكثر

جدول 4 (تابع): رخص الأبنية الصادرة في باقي الضفة الغربية وقطاع غزة للأبنية الجديدة حسب فئة المساحة المرخصة والمحافظه - الربع الأول 2001

Table 4 (Cont.): Building Licenses Issued in Remaining West Bank and Gaza Strip for New Buildings by Categories of Licensed Area and Governorate - First Quarter 2001

Governorate	Non-Res. Buildings		Residential Buildings				المحافظة
	متوسط عدد الطوابق Average No. of Storeys	عدد الرخص No. of Licenses	متوسط عدد الطوابق Average No. of Storeys	متوسط عدد الوحدات السكنية Average No. of Dwellings	مجموع عدد الوحدات السكنية Total No. of Dwellings	عدد الرخص No. of Licenses	
<b>Khan Younis</b>							خانيونس
Less than 60 m <sup>2</sup>	0.0	0	0.0	0.0	0	0	أقل من 60 م <sup>2</sup>
60-119 m <sup>2</sup>	0.0	0	0.0	0.0	0	0	60-119 م <sup>2</sup>
120-199 m <sup>2</sup>	0.0	0	0.0	0.0	0	0	120-199 م <sup>2</sup>
200-499 m <sup>2</sup>	0.0	0	0.0	0.0	0	0	200-499 م <sup>2</sup>
500-1999 m <sup>2</sup>	0.0	0	0.0	0.0	0	0	500-1999 م <sup>2</sup>
2000 m <sup>2</sup> and more	0.0	0	0.0	0.0	0	0	2000 م <sup>2</sup> فأكثر
<b>Rafah</b>							رفح
Less than 60 m <sup>2</sup>	0.0	0	1.0	1.0	3	3	أقل من 60 م <sup>2</sup>
60-119 m <sup>2</sup>	0.0	0	1.0	1.0	2	2	60-119 م <sup>2</sup>
120-199 m <sup>2</sup>	0.0	0	1.0	1.0	2	2	120-199 م <sup>2</sup>
200-499 m <sup>2</sup>	0.0	0	2.0	2.0	4	2	200-499 م <sup>2</sup>
500-1999 m <sup>2</sup>	1.3	1	4.0	13.0	26	2	500-1999 م <sup>2</sup>
2000 m <sup>2</sup> and more	0.0	0	0.0	0.0	0	0	2000 م <sup>2</sup> فأكثر

جدول 5 : رخص الأبنية الصادرة في باقي الضفة الغربية وقطاع غزة للأبنية الجديدة حسب مادة البناء للجدران الخارجية والمحافظه - الربع الأول 2001

**Table 5: Building Licenses Issued in Remaining West Bank and Gaza Strip for New Buildings by Construction Material of External Walls and Governorate - First Quarter 2001**

Governorate	Non-Res. Buildings			Residential Buildings			أبنية سكنية		المحافظة
	متوسط عدد الطوابق Average No. of Storeys	المساحة المرخصة (الف م <sup>2</sup> ) Licensed Area (1000m <sup>2</sup> )	عدد الرخص No. of Licenses	متوسط عدد الطوابق Average No. of Storeys	متوسط عدد الوحدات السكنية Average No. of Dwellings	مجموع عدد الوحدات السكنية Total No. of Dwellings	المساحة المرخصة (الف م <sup>2</sup> ) Licensed Area (1000m <sup>2</sup> )	عدد الرخص No. of Licenses	
<b>All Governorates</b>									كافة المحافظات
Stone	1.9	121.7	64	2.1	2.7	937	191.7	349	حجر
Cement Block	1.3	6.6	18	1.6	1.7	319	53.9	182	طوب اسمنتي
Concrete	1.5	6.0	13	1.3	1.3	67	10.0	52	خرسانة
Other	1.0	2.5	1	0.0	0.0	0	0.0	0	أخرى
<b>Jenin</b>									جنين
Stone	1.8	2.8	4	1.7	1.6	54	11.7	33	حجر
Cement Block	0.0	0.0	0	1.3	1.3	23	2.8	18	طوب اسمنتي
Concrete	1.5	1.1	2	1.4	1.3	12	2.1	9	خرسانة
Other	0.0	0.0	0	0.0	0.0	0	0.0	0	أخرى
<b>Tubas</b>									طوباس
Stone	2.0	1.7	2	1.4	1.4	23	3.6	16	حجر
Cement Block	0.0	0.0	0	1.3	1.5	18	2.3	12	طوب اسمنتي
Concrete	2.0	0.3	1	1.4	1.1	8	1.3	7	خرسانة
Other	0.0	0.0	0	0.0	0.0	0	0.0	0	أخرى



جدول 5 (تابع): رخص الأبنية الصادرة في باقي الضفة الغربية وقطاع غزة للأبنية الجديدة حسب مادة البناء للجدران الخارجية والمحافظه - الربع الأول 2001

Table 5 (Cont.): Building Licenses Issued in Remaining West Bank and Gaza Strip for New Buildings by Construction Material of External Walls and Governorate - First Quarter 2001

Governorate	Non-Res. Buildings			Residential Buildings			أبنية سكنية		المحافظة
	متوسط عدد الطوابق Average No. of Storeys	المساحة المرخصة (الف م <sup>2</sup> ) Licensed Area (1000m <sup>2</sup> )	عدد الرخص No. of Licenses	متوسط عدد الطوابق Average No. of Storeys	متوسط عدد الوحدات السكنية Average No. of Dwellings	مجموع عدد الوحدات السكنية Total No. of Dwellings	المساحة المرخصة (الف م <sup>2</sup> ) Licensed Area (1000m <sup>2</sup> )	عدد الرخص No. of Licenses	
<b>Tulkarm</b>									<b>طولكرم</b>
Stone	1.5	1.0	2	2.1	2.0	20	3.7	10	حجر
Cement Block	1.0	1.2	4	1.3	1.3	87	13.2	63	طوب اسمنتي
Concrete	1.0	0.2	1	1.0	1.0	1	0.2	1	خرسانة
Other	0.0	0.0	0	0.0	0.0	0	0.0	0	أخرى
<b>Nablus</b>									<b>نابلس</b>
Stone	1.8	64.3	23	2.2	3.0	225	50.3	76	حجر
Cement Block	1.0	0.2	1	1.1	1.0	10	1.4	10	طوب اسمنتي
Concrete	1.4	2.8	7	1.3	1.3	14	2.0	11	خرسانة
Other	0.0	0.0	0	0.0	0.0	0	0.0	0	أخرى
<b>Qalqilya</b>									<b>قلقيلية</b>
Stone	1.0	0.5	1	1.0	1.0	1	0.2	1	حجر
Cement Block	2.0	1.9	3	1.6	1.7	34	5.2	20	طوب اسمنتي
Concrete	0.0	0.0	0	0.0	0.0	0	0.0	0	خرسانة
Other	0.0	0.0	0	0.0	0.0	0	0.0	0	أخرى

جدول 5 (تابع): رخص الأبنية الصادرة في باقي الضفة الغربية وقطاع غزة للأبنية الجديدة حسب مادة البناء للجدران الخارجية والمحافظه - الربع الأول 2001

**Table 5 (Cont.): Building Licenses Issued in Remaining West Bank and Gaza Strip for New Buildings by Construction Material of External Walls and Governorate - First Quarter 2001**

Governorate	Non-Res. Buildings			Residential Buildings			أبنية سكنية		المحافظة
	متوسط عدد الطوابق Average No. of Storeys	المساحة المرخصة (الف م <sup>2</sup> ) Licensed Area (1000m <sup>2</sup> )	عدد الرخص No. of Licenses	متوسط عدد الطوابق Average No. of Storeys	متوسط عدد الوحدات السكنية Average No. of Dwellings	مجموع عدد الوحدات السكنية Total No. of Dwellings	المساحة المرخصة (الف م <sup>2</sup> ) Licensed Area (1000m <sup>2</sup> )	عدد الرخص No. of Licenses	
<b>Salfit</b>									سلفيت
Stone	1.0	0.5	1	2.0	1.8	11	2.1	6	حجر
Cement Block	1.0	0.1	1	1.3	1.5	9	1.3	6	طوب اسمنتي
Concrete	0.0	0.0	0	0.0	0.0	0	0.0	0	خرسانة
Other	0.0	0.0	0	0.0	0.0	0	0.0	0	أخرى
<b>Ramallah</b>									رام الله
Stone	2.7	29.7	11	2.9	4.7	248	50.5	53	حجر
Cement Block	0.0	0.0	0	0.0	0.0	0	0.0	0	طوب اسمنتي
Concrete	1.5	1.7	2	1.3	1.3	24	3.0	18	خرسانة
Other	0.0	0.0	0	0.0	0.0	0	0.0	0	أخرى
<b>Jericho</b>									أريحا
Stone	0.0	0.0	0	0.0	0.0	0	0.0	0	حجر
Cement Block	0.0	0.0	0	1.4	1.5	15	2.3	10	طوب اسمنتي
Concrete	0.0	0.0	0	0.0	0.0	0	0.0	0	خرسانة
Other	0.0	0.0	0	0.0	0.0	0	0.0	0	أخرى

جدول 5 (تابع): رخص الأبنية الصادرة في باقي الضفة الغربية وقطاع غزة للأبنية الجديدة حسب مادة البناء للجدران الخارجية والمحافظه - الربع الأول 2001

**Table 5 (Cont.): Building Licenses Issued in Remaining West Bank and Gaza Strip for New Buildings by Construction Material of External Walls and Governorate - First Quarter 2001**

Governorate	Non-Res. Buildings			Residential Buildings			أبنية سكنية		المحافظة
	متوسط عدد الطوابق Average No. of Storeys	المساحة المرخصة (الف م <sup>2</sup> ) Licensed Area (1000m <sup>2</sup> )	عدد الرخص No. of Licenses	متوسط عدد الطوابق Average No. of Storeys	متوسط عدد الوحدات السكنية Average No. of Dwellings	مجموع عدد الوحدات السكنية Total No. of Dwellings	المساحة المرخصة (الف م <sup>2</sup> ) Licensed Area (1000m <sup>2</sup> )	عدد الرخص No. of Licenses	
<b>Jerusalem</b>									القدس
Stone	1.5	0.9	2	2.9	5.9	147	26.9	25	حجر
Cement Block	0.0	0.0	0	0.0	0.0	0	0.0	0	طوب اسمنتي
Concrete	0.0	0.0	0	1.3	1.3	5	0.9	4	خرسانة
Other	0.0	0.0	0	0.0	0.0	0	0.0	0	أخرى
<b>Bethlehem</b>									بيت لحم
Stone	2.2	3.8	5	1.6	1.9	50	10.5	26	حجر
Cement Block	0.0	0.0	0	0.0	0.0	0	0.0	0	طوب اسمنتي
Concrete	0.0	0.0	0	0.0	0.0	0	0.0	0	خرسانة
Other	0.0	0.0	0	0.0	0.0	0	0.0	0	أخرى
<b>Hebron</b>									الخليل
Stone	1.4	16.6	12	1.6	1.5	135	28.1	93	حجر
Cement Block	0.0	0.0	0	0.0	0.0	0	0.0	0	طوب اسمنتي
Concrete	0.0	0.0	0	1.5	1.5	3	0.5	2	خرسانة
Other	1.0	2.5	1	0.0	0.0	0	0.0	0	أخرى

جدول 5 (تابع): رخص الأبنية الصادرة في باقي الضفة الغربية وقطاع غزة للأبنية الجديدة حسب مادة البناء للجدران الخارجية والمحافظه - الربع الأول 2001

**Table 5 (Cont.): Building Licenses Issued in Remaining West Bank and Gaza Strip for New Buildings by Construction Material of External Walls and Governorate - First Quarter 2001**

Governorate	Non-Res. Buildings			Residential Buildings			أبنية سكنية		المحافظة
	متوسط عدد الطوابق Average No. of Storeys	المساحة المرخصة (الف م <sup>2</sup> ) Licensed Area (1000m <sup>2</sup> )	عدد الرخص No. of Licenses	متوسط عدد الطوابق Average No. of Storeys	متوسط عدد الوحدات السكنية Average No. of Dwellings	مجموع عدد الوحدات السكنية Total No. of Dwellings	المساحة المرخصة (الف م <sup>2</sup> ) Licensed Area (1000m <sup>2</sup> )	عدد الرخص No. of Licenses	
<b>North Gaza</b>									شمال غزة
Stone	1.0	0.1	1	2.3	2.3	23	4.1	10	حجر
Cement Block	0.0	0.0	0	0.0	0.0	0	0.0	0	طوب اسمنتي
Concrete	0.0	0.0	0	0.0	0.0	0	0.0	0	خرسانة
Other	0.0	0.0	0	0.0	0.0	0	0.0	0	أخرى
<b>Gaza City</b>									مدينة غزة
Stone	0.0	0.0	0	0.0	0.0	0	0.0	0	حجر
Cement Block	1.2	1.2	6	2.7	2.8	62	17.8	22	طوب اسمنتي
Concrete	0.0	0.0	0	0.0	0.0	0	0.0	0	خرسانة
Other	0.0	0.0	0	0.0	0.0	0	0.0	0	أخرى
<b>Deir Al-Balah</b>									دير البلح
Stone	0.0	0.0	0	0.0	0.0	0	0.0	0	حجر
Cement Block	1.5	1.0	2	2.0	2.4	24	3.7	10	طوب اسمنتي
Concrete	0.0	0.0	0	0.0	0.0	0	0.0	0	خرسانة
Other	0.0	0.0	0	0.0	0.0	0	0.0	0	أخرى

جدول 5 (تابع): رخص الأبنية الصادرة في باقي الضفة الغربية وقطاع غزة للأبنية الجديدة حسب مادة البناء للجدران الخارجية والمحافظه - الربع الأول 2001

**Table 5 (Cont.): Building Licenses Issued in Remaining West Bank and Gaza Strip for New Buildings by Construction Material of External Walls and Governorate - First Quarter 2001**

Governorate	Non-Res. Buildings			Residential Buildings			أبنية سكنية		المحافظة
	متوسط عدد الطوابق Average No. of Storeys	المساحة المرخصة (الف م <sup>2</sup> ) Licensed Area (1000m <sup>2</sup> )	عدد الرخص No. of Licenses	متوسط عدد الطوابق Average No. of Storeys	متوسط عدد الوحدات السكنية Average No. of Dwellings	مجموع عدد الوحدات السكنية Total No. of Dwellings	المساحة المرخصة (الف م <sup>2</sup> ) Licensed Area (1000m <sup>2</sup> )	عدد الرخص No. of Licenses	
<b>Khan Younis</b>									خانيونس
Stone	0.0	0.0	0	0.0	0.0	0	0.0	0	حجر
Cement Block	0.0	0.0	0	0.0	0.0	0	0.0	0	طوب اسمنتي
Concrete	0.0	0.0	0	0.0	0.0	0	0.0	0	خرسانة
Other	0.0	0.0	0	0.0	0.0	0	0.0	0	أخرى
<b>Rafah</b>									رفح
Stone	0.0	0.0	0	0.0	0.0	0	0.0	0	حجر
Cement Block	1.3	1.0	1	1.7	3.4	37	3.8	11	طوب اسمنتي
Concrete	0.0	0.0	0	0.0	0.0	0	0.0	0	خرسانة
Other	0.0	0.0	0	0.0	0.0	0	0.0	0	أخرى

جدول 6: رخص الأبنية الصادرة في باقي الضفة الغربية وقطاع غزة للإضافات الجديدة للأبنية القائمة المرخصة

حسب مادة البناء للجدران الخارجية والمحافظه - الربع الأول 2001

**Table 6: Building Licenses Issued in Remaining West Bank and Gaza Strip for Additions to Licensed Existing Buildings by Construction Material of External Walls and Governorate - First Quarter 2001**

Governorate	Non-Res. Buildings أبنية غير سكنية			Residential Buildings			أبنية سكنية		المحافظة
	متوسط عدد الطوابق Average No. of Storeys	المساحة المرخصة (الف م <sup>2</sup> ) Licensed Area (1000m <sup>2</sup> )	عدد الرخص No. of Licenses	متوسط عدد الطوابق Average No. of Storeys	متوسط عدد الوحدات السكنية Average No. of Dwellings	مجموع عدد الوحدات السكنية Total No. of Dwellings	المساحة المرخصة (الف م <sup>2</sup> ) Licensed Area (1000m <sup>2</sup> )	عدد الرخص No. of Licenses	
<b>All Governorates</b>									كافة المحافظات
Stone	2.1	11.8	21	1.7	1.3	266	49.3	201	حجر
Cement Block	2.0	2.4	4	1.3	1.3	54	6.8	41	طوب اسمنتي
Concrete	2.0	0.9	1	2.0	1.1	18	3.0	17	خرسانة
Other	0.0	0.0	0	0.0	0.0	0	0.0	0	اخرى
<b>Jenin</b>									جنين
Stone	1.0	0.0	1	2.1	1.4	17	2.8	12	حجر
Cement Block	0.0	0.0	0	1.0	0.5	1	0.1	2	طوب اسمنتي
Concrete	0.0	0.0	0	1.0	1.0	2	0.3	2	خرسانة
Other	0.0	0.0	0	0.0	0.0	0	0.0	0	اخرى
<b>Tubas</b>									طوباس
Stone	0.0	0.0	0	1.0	1.0	2	0.2	2	حجر
Cement Block	0.0	0.0	0	1.5	0.5	1	0.1	2	طوب اسمنتي
Concrete	0.0	0.0	0	0.0	0.0	0	0.0	0	خرسانة
Other	0.0	0.0	0	0.0	0.0	0	0.0	0	اخرى

جدول 6 (تابع): رخص الأبنية الصادرة في باقي الضفة الغربية وقطاع غزة للإضافات الجديدة للأبنية القائمة المرخصة

حسب مادة البناء للجدران الخارجية والمحافظه - الربع الأول 2001

**Table 6 (Cont.): Building Licenses Issued in Remaining West Bank and Gaza Strip for Additions to Licensed Existing Buildings by Construction Material of External Walls and Governorate - First Quarter 2001**

Governorate	Non-Res. Buildings أبنية غير سكنية			Residential Buildings أبنية سكنية				المحافظة	
	متوسط عدد الطوابق Average No. of Storeys	المساحة المرخصة (الف م <sup>2</sup> ) Licensed Area (1000m <sup>2</sup> )	عدد الرخص No. of Licenses	متوسط عدد الطوابق Average No. of Storeys	متوسط عدد الوحدات السكنية Average No. of Dwellings	مجموع عدد الوحدات السكنية Total No. of Dwellings	المساحة المرخصة (الف م <sup>2</sup> ) Licensed Area (1000m <sup>2</sup> )		عدد الرخص No. of Licenses
<b>Tulkarm</b>									طولكرم
Stone	0.0	0.0	0	2.0	2.0	6	0.8	3	حجر
Cement Block	0.0	0.0	0	1.2	0.9	16	2.4	17	طوب اسمنتي
Concrete	0.0	0.0	0	0.0	0.0	0	0.0	0	خرسانة
Other	0.0	0.0	0	0.0	0.0	0	0.0	0	اخرى
<b>Nablus</b>									نابلس
Stone	1.4	3.3	5	1.6	1.3	140	23.8	106	حجر
Cement Block	0.0	0.0	0	0.0	0.0	0	0.0	0	طوب اسمنتي
Concrete	2.0	0.9	1	2.1	1.7	12	2.1	7	خرسانة
Other	0.0	0.0	0	0.0	0.0	0	0.0	0	اخرى
<b>Qalqilya</b>									قلقيلية
Stone	1.0	0.4	1	1.0	0.0	0	0.0	1	حجر
Cement Block	3.0	0.4	1	1.4	2.0	26	2.7	13	طوب اسمنتي
Concrete	0.0	0.0	0	0.0	0.0	0	0.0	0	خرسانة
Other	0.0	0.0	0	0.0	0.0	0	0.0	0	اخرى

جدول 6 (تابع): رخص الأبنية الصادرة في باقي الضفة الغربية وقطاع غزة للإضافات الجديدة للأبنية القائمة المرخصة

حسب مادة البناء للجدران الخارجية والمحافظه - الربع الأول 2001

**Table 6 (Cont.): Building Licenses Issued in Remaining West Bank and Gaza Strip for Additions to Licensed Existing Buildings by Construction Material of External Walls and Governorate - First Quarter 2001**

Governorate	Non-Res. Buildings أبنية غير سكنية			Residential Buildings أبنية سكنية				المحافظة	
	متوسط عدد الطوابق Average No. of Storeys	المساحة المرخصة (الف م <sup>2</sup> ) Licensed Area (1000m <sup>2</sup> )	عدد الرخص No. of Licenses	متوسط عدد الطوابق Average No. of Storeys	متوسط عدد الوحدات السكنية Average No. of Dwellings	مجموع عدد الوحدات السكنية Total No. of Dwellings	المساحة المرخصة (الف م <sup>2</sup> ) Licensed Area (1000m <sup>2</sup> )		عدد الرخص No. of Licenses
<b>Salfit</b>									<b>سلفيت</b>
Stone	14.0	0.0	1	0.0	0.0	0	0.0	0	حجر
Cement Block	3.0	0.6	1	1.0	1.0	1	0.1	1	طوب اسمنتي
Concrete	0.0	0.0	0	3.0	1.0	1	0.2	1	خرسانة
Other	0.0	0.0	0	0.0	0.0	0	0.0	0	اخرى
<b>Ramallah</b>									<b>رام الله</b>
Stone	1.0	3.0	6	1.8	1.1	59	13.6	54	حجر
Cement Block	0.0	0.0	0	0.0	0.0	0	0.0	0	طوب اسمنتي
Concrete	0.0	0.0	0	2.0	0.2	1	0.2	6	خرسانة
Other	0.0	0.0	0	0.0	0.0	0	0.0	0	اخرى
<b>Jericho</b>									<b>أريحا</b>
Stone	0.0	0.0	0	0.0	0.0	0	0.0	0	حجر
Cement Block	0.0	0.0	0	1.7	1.7	5	0.6	3	طوب اسمنتي
Concrete	0.0	0.0	0	0.0	0.0	0	0.0	0	خرسانة
Other	0.0	0.0	0	0.0	0.0	0	0.0	0	اخرى



جدول 6 (تابع): رخص الأبنية الصادرة في باقي الضفة الغربية وقطاع غزة للإضافات الجديدة للأبنية القائمة المرخصة

حسب مادة البناء للجدران الخارجية والمحافظه - الربع الأول 2001

**Table 6 (Cont.): Building Licenses Issued in Remaining West Bank and Gaza Strip for Additions to Licensed Existing Buildings by Construction Material of External Walls and Governorate - First Quarter 2001**

Governorate	Non-Res. Buildings أبنية غير سكنية			Residential Buildings			أبنية سكنية		المحافظة
	متوسط عدد الطوابق Average No. of Storeys	المساحة المرخصة (الف م <sup>2</sup> ) Licensed Area (1000m <sup>2</sup> )	عدد الرخص No. of Licenses	متوسط عدد الطوابق Average No. of Storeys	متوسط عدد الوحدات السكنية Average No. of Dwellings	مجموع عدد الوحدات السكنية Total No. of Dwellings	المساحة المرخصة (الف م <sup>2</sup> ) Licensed Area (1000m <sup>2</sup> )	عدد الرخص No. of Licenses	
<b>Jerusalem</b>									<b>القدس</b>
Stone	0.0	0.0	0	1.0	2.0	2	0.4	1	حجر
Cement Block	0.0	0.0	0	0.0	0.0	0	0.0	0	طوب اسمنتي
Concrete	0.0	0.0	0	0.0	0.0	0	0.0	0	خرسانة
Other	0.0	0.0	0	0.0	0.0	0	0.0	0	اخرى
<b>Bethlehem</b>									<b>بيت لحم</b>
Stone	1.8	2.6	4	1.5	1.3	14	2.3	11	حجر
Cement Block	0.0	0.0	0	0.0	0.0	0	0.0	0	طوب اسمنتي
Concrete	0.0	0.0	0	0.0	0.0	0	0.0	0	خرسانة
Other	0.0	0.0	0	0.0	0.0	0	0.0	0	اخرى
<b>Hebron</b>									<b>الخليل</b>
Stone	2.7	2.4	3	2.1	2.4	22	4.8	9	حجر
Cement Block	1.0	1.3	2	0.0	0.0	0	0.0	0	طوب اسمنتي
Concrete	0.0	0.0	0	2.0	2.0	2	0.2	1	خرسانة
Other	0.0	0.0	0	0.0	0.0	0	0.0	0	اخرى

جدول 6 (تابع): رخص الأبنية الصادرة في باقي الضفة الغربية وقطاع غزة للإضافات الجديدة للأبنية القائمة المرخصة

حسب مادة البناء للجدران الخارجية والمحافظه - الربع الأول 2001

**Table 6 (Cont.): Building Licenses Issued in Remaining West Bank and Gaza Strip for Additions to Licensed Existing Buildings by Construction Material of External Walls and Governorate - First Quarter 2001**

Governorate	Non-Res. Buildings أبنية غير سكنية			Residential Buildings أبنية سكنية				المحافظة
	متوسط عدد الطوابق Average No. of Storeys	المساحة المرخصة (الف م <sup>2</sup> ) Licensed Area (1000m <sup>2</sup> )	عدد الرخص No. of Licenses	متوسط عدد الطوابق Average No. of Storeys	متوسط عدد الوحدات السكنية Average No. of Dwellings	مجموع عدد الوحدات السكنية Total No. of Dwellings	المساحة المرخصة (الف م <sup>2</sup> ) Licensed Area (1000m <sup>2</sup> )	
<b>North Gaza</b>								شمال غزة
Stone	0.0	0.0	0	2.0	2.0	4	0.7	2 حجر
Cement Block	0.0	0.0	0	0.0	0.0	0	0.0	0 طوب اسمنتي
Concrete	0.0	0.0	0	0.0	0.0	0	0.0	0 خرسانة
Other	0.0	0.0	0	0.0	0.0	0	0.0	0 اخرى
<b>Gaza City</b>								مدينة غزة
Stone	0.0	0.0	0	0.0	0.0	0	0.0	0 حجر
Cement Block	0.0	0.0	0	1.3	1.3	4	0.8	3 طوب اسمنتي
Concrete	0.0	0.0	0	0.0	0.0	0	0.0	0 خرسانة
Other	0.0	0.0	0	0.0	0.0	0	0.0	0 اخرى
<b>Deir Al-Balah</b>								دير البلح
Stone	0.0	0.0	0	0.0	0.0	0	0.0	0 حجر
Cement Block	0.0	0.0	0	0.0	0.0	0	0.0	0 طوب اسمنتي
Concrete	0.0	0.0	0	0.0	0.0	0	0.0	0 خرسانة
Other	0.0	0.0	0	0.0	0.0	0	0.0	0 اخرى

جدول 6 (تابع): رخص الأبنية الصادرة في باقي الضفة الغربية وقطاع غزة للإضافات الجديدة للأبنية القائمة المرخصة

حسب مادة البناء للجدران الخارجية والمحافظه - الربع الأول 2001

**Table 6 (Cont.): Building Licenses Issued in Remaining West Bank and Gaza Strip for Additions to Licensed Existing Buildings by Construction Material of External Walls and Governorate - First Quarter 2001**

Governorate	Non-Res. Buildings أبنية غير سكنية			Residential Buildings			أبنية سكنية		المحافظة
	متوسط عدد الطوابق Average No. of Storeys	المساحة المرخصة (الف م <sup>2</sup> ) Licensed Area (1000m <sup>2</sup> )	عدد الرخص No. of Licenses	متوسط عدد الطوابق Average No. of Storeys	متوسط عدد الوحدات السكنية Average No. of Dwellings	مجموع عدد الوحدات السكنية Total No. of Dwellings	المساحة المرخصة (الف م <sup>2</sup> ) Licensed Area (1000m <sup>2</sup> )	عدد الرخص No. of Licenses	
<b>Khan Younis</b>									<b>خانيونس</b>
Stone	0.0	0.0	0	0.0	0.0	0	0.0	0	حجر
Cement Block	0.0	0.0	0	0.0	0.0	0	0.0	0	طوب اسمنتي
Concrete	0.0	0.0	0	0.0	0.0	0	0.0	0	خرسانة
Other	0.0	0.0	0	0.0	0.0	0	0.0	0	اخرى
<b>Rafah</b>									<b>رفح</b>
Stone	0.0	0.0	0	0.0	0.0	0	0.0	0	حجر
Cement Block	0.0	0.0	0	0.0	0.0	0	0.0	0	طوب اسمنتي
Concrete	0.0	0.0	0	0.0	0.0	0	0.0	0	خرسانة
Other	0.0	0.0	0	0.0	0.0	0	0.0	0	اخرى

جدول 7 : رخص الأبنية الصادرة في باقي الضفة الغربية وقطاع غزة للإضافات الجديدة لأبنية قائمة مطلوب ترخيصها

حسب مادة البناء للجدران الخارجية والمحافظه - الربع الأول 2001 \*

**Table 7: Building Licenses Issued in Remaining West Bank and Gaza Strip for Additions to Unlicensed Existing Buildings by Construction Material of External Walls and Governorate - First Quarter 2001 \***

Governorate	Non-Res. Buildings			Residential Buildings			أبنية سكنية		المحافظة
	متوسط عدد الطوابق Average No. of Storeys	المساحة المرخصة (الف م <sup>2</sup> ) Licensed Area (1000m <sup>2</sup> )	عدد الرخص No. of Licenses	متوسط عدد الطوابق Average No. of Storeys	متوسط عدد الوحدات السكنية Average No. of Dwellings	مجموع عدد الوحدات السكنية Total No. of Dwellings	المساحة المرخصة (الف م <sup>2</sup> ) Licensed Area (1000m <sup>2</sup> )	عدد الرخص No. of Licenses	
<b>All Governorates</b>									كافة المحافظات
Stone	3.0	1.0	1	3.0	2.2	71	11.0	32	حجر
Cement Block	2.7	4.3	3	2.6	1.6	46	7.4	29	طوب اسمنتي
Concrete	3.5	0.6	2	2.5	1.8	7	1.1	4	خرسانة
Other	0.0	0.0	0	0.0	0.0	0	0.0	0	أخرى
<b>Jenin</b>									جنين
Stone	0.0	0.0	0	3.0	3.0	6	0.8	2	حجر
Cement Block	0.0	0.0	0	0.0	0.0	0	0.0	0	طوب اسمنتي
Concrete	0.0	0.0	0	3.0	1.0	1	0.2	1	خرسانة
Other	0.0	0.0	0	0.0	0.0	0	0.0	0	أخرى
<b>Tubas</b>									طوباس
Stone	0.0	0.0	0	3.3	2.0	8	1.2	4	حجر
Cement Block	0.0	0.0	0	2.5	1.8	7	0.8	4	طوب اسمنتي
Concrete	0.0	0.0	0	0.0	0.0	0	0.0	0	خرسانة
Other	0.0	0.0	0	0.0	0.0	0	0.0	0	أخرى

\* Includes data of both additions and existing parts to be licensed

\* تشمل بيانات الإضافات الجديدة والأجزاء القائمة المطلوب ترخيصها في نفس الرخصة

جدول 7 (تابع): رخص الأبنية الصادرة في باقي الضفة الغربية وقطاع غزة للإضافات الجديدة لأبنية قائمة مطلوب ترخيصها

حسب مادة البناء للجدران الخارجية والمحافظه - الربع الأول 2001 \*

Table 7 (Cont.): Building Licenses Issued in Remaining West Bank and Gaza Strip for Additons to Unlicensed Existing Buildings by Construction Material of External Walls and Governorate -First Quarter 2001 \*

Governorate	Non-Res. Buildings			Residential Buildings			أبنية سكنية		المحافظة
	متوسط عدد الطوابق Average No. of Storeys	المساحة المرخصة (الف م <sup>2</sup> ) Licensed Area (1000m <sup>2</sup> )	عدد الرخص No. of Licenses	متوسط عدد الطوابق Average No. of Storeys	متوسط عدد الوحدات السكنية Average No. of Dwellings	مجموع عدد الوحدات السكنية Total No. of Dwellings	المساحة المرخصة (الف م <sup>2</sup> ) Licensed Area (1000m <sup>2</sup> )	عدد الرخص No. of Licenses	
<b>Tulkarm</b>									<b>طولكرم</b>
Stone	0.0	0.0	0	2.6	1.8	9	1.2	5	حجر
Cement Block	2.0	0.7	1	2.8	1.6	30	5.1	19	طوب اسمنتي
Concrete	0.0	0.0	0	0.0	0.0	0	0.0	0	خرسانة
Other	0.0	0.0	0	0.0	0.0	0	0.0	0	أخرى
<b>Nablus</b>									<b>نابلس</b>
Stone	3.0	1.0	1	3.3	1.9	23	3.5	12	حجر
Cement Block	3.0	3.6	2	2.3	1.3	4	0.6	3	طوب اسمنتي
Concrete	3.5	0.6	2	2.5	2.0	4	0.7	2	خرسانة
Other	0.0	0.0	0	0.0	0.0	0	0.0	0	أخرى
<b>Qalqilya</b>									<b>قلقيلية</b>
Stone	0.0	0.0	0	0.0	0.0	0	0.0	0	حجر
Cement Block	0.0	0.0	0	2.0	1.5	3	0.5	2	طوب اسمنتي
Concrete	0.0	0.0	0	0.0	0.0	0	0.0	0	خرسانة
Other	0.0	0.0	0	0.0	0.0	0	0.0	0	أخرى

\* Includes data of both additions and existing parts to be licensed

\* تشمل بيانات الإضافات الجديدة والأجزاء القائمة المطلوب ترخيصها في نفس الرخصة

جدول 7 (تابع): رخص الأبنية الصادرة في باقي الضفة الغربية وقطاع غزة للإضافات الجديدة لأبنية قائمة مطلوب ترخيصها

حسب مادة البناء للجدران الخارجية والمحافظه - الربع الأول 2001 \*

Table 7 (Cont.): Building Licenses Issued in Remaining West Bank and Gaza Strip for Additons to Unlicensed Existing Buildings by Construction Material of External Walls and Governorate -First Quarter 2001 \*

Governorate	Non-Res. Buildings			Residential Buildings			أبنية سكنية		المحافظة
	متوسط عدد الطوابق Average No. of Storeys	المساحة المرخصة (الف م <sup>2</sup> ) Licensed Area (1000m <sup>2</sup> )	عدد الرخص No. of Licenses	متوسط عدد الطوابق Average No. of Storeys	متوسط عدد الوحدات السكنية Average No. of Dwellings	مجموع عدد الوحدات السكنية Total No. of Dwellings	المساحة المرخصة (الف م <sup>2</sup> ) Licensed Area (1000m <sup>2</sup> )	عدد الرخص No. of Licenses	
<b>Salfit</b>									سلفيت
Stone	0.0	0.0	0	2.0	1.0	1	0.3	1	حجر
Cement Block	0.0	0.0	0	2.0	2.0	2	0.3	1	طوب اسمنتي
Concrete	0.0	0.0	0	0.0	0.0	0	0.0	0	خرسانة
Other	0.0	0.0	0	0.0	0.0	0	0.0	0	أخرى
<b>Ramallah</b>									رام الله
Stone	0.0	0.0	0	2.5	2.3	9	1.3	4	حجر
Cement Block	0.0	0.0	0	0.0	0.0	0	0.0	0	طوب اسمنتي
Concrete	0.0	0.0	0	2.0	2.0	2	0.2	1	خرسانة
Other	0.0	0.0	0	0.0	0.0	0	0.0	0	أخرى
<b>Jericho</b>									أريحا
Stone	0.0	0.0	0	0.0	0.0	0	0.0	0	حجر
Cement Block	0.0	0.0	0	0.0	0.0	0	0.0	0	طوب اسمنتي
Concrete	0.0	0.0	0	0.0	0.0	0	0.0	0	خرسانة
Other	0.0	0.0	0	0.0	0.0	0	0.0	0	أخرى

\* Includes data of both additions and existing parts to be licensed

\* تشمل بيانات الإضافات الجديدة والأجزاء القائمة المطلوب ترخيصها في نفس الرخصة

جدول 7 (تابع): رخص الأبنية الصادرة في باقي الضفة الغربية وقطاع غزة للإضافات الجديدة لأبنية قائمة مطلوب ترخيصها

حسب مادة البناء للجدران الخارجية والمحافظه - الربع الأول 2001 \*

Table 7 (Cont.): Building Licenses Issued in Remaining West Bank and Gaza Strip for Additons to Unlicensed Existing Buildings by Construction Material of External Walls and Governorate -First Quarter 2001 \*

Governorate	Non-Res. Buildings			Residential Buildings			أبنية سكنية		المحافظة
	متوسط عدد الطوابق Average No. of Storeys	المساحة المرخصة (الف م <sup>2</sup> ) Licensed Area (1000m <sup>2</sup> )	عدد الرخص No. of Licenses	متوسط عدد الطوابق Average No. of Storeys	متوسط عدد الوحدات السكنية Average No. of Dwellings	مجموع عدد الوحدات السكنية Total No. of Dwellings	المساحة المرخصة (الف م <sup>2</sup> ) Licensed Area (1000m <sup>2</sup> )	عدد الرخص No. of Licenses	
<b>Jerusalem</b>									القدس
Stone	0.0	0.0	0	3.3	4.3	13	2.4	3	حجر
Cement Block	0.0	0.0	0	0.0	0.0	0	0.0	0	طوب اسمنتي
Concrete	0.0	0.0	0	0.0	0.0	0	0.0	0	خرسانة
Other	0.0	0.0	0	0.0	0.0	0	0.0	0	أخرى
<b>Bethlehem</b>									بيت لحم
Stone	0.0	0.0	0	0.0	0.0	0	0.0	0	حجر
Cement Block	0.0	0.0	0	0.0	0.0	0	0.0	0	طوب اسمنتي
Concrete	0.0	0.0	0	0.0	0.0	0	0.0	0	خرسانة
Other	0.0	0.0	0	0.0	0.0	0	0.0	0	أخرى
<b>Hebron</b>									الخليل
Stone	0.0	0.0	0	3.0	2.0	2	0.3	1	حجر
Cement Block	0.0	0.0	0	0.0	0.0	0	0.0	0	طوب اسمنتي
Concrete	0.0	0.0	0	0.0	0.0	0	0.0	0	خرسانة
Other	0.0	0.0	0	0.0	0.0	0	0.0	0	أخرى

\* Includes data of both additions and existing parts to be licensed

\* تشمل بيانات الإضافات الجديدة والأجزاء القائمة المطلوب ترخيصها في نفس الرخصة

جدول 7 (تابع): رخص الأبنية الصادرة في باقي الضفة الغربية وقطاع غزة للإضافات الجديدة لأبنية قائمة مطلوب ترخيصها

حسب مادة البناء للجدران الخارجية والمحافظه - الربع الأول 2001 \*

**Table 7 (Cont.): Building Licenses Issued in Remaining West Bank and Gaza Strip for Additons to Unlicensed Existing Buildings by Construction Material of External Walls and Governorate -First Quarter 2001 \***

Governorate	Non-Res. Buildings			Residential Buildings			أبنية سكنية		المحافظة
	متوسط عدد الطوابق Average No. of Storeys	المساحة المرخصة (الف م <sup>2</sup> ) Licensed Area (1000m <sup>2</sup> )	عدد الرخص No. of Licenses	متوسط عدد الطوابق Average No. of Storeys	متوسط عدد الوحدات السكنية Average No. of Dwellings	مجموع عدد الوحدات السكنية Total No. of Dwellings	المساحة المرخصة (الف م <sup>2</sup> ) Licensed Area (1000m <sup>2</sup> )	عدد الرخص No. of Licenses	
<b>North Gaza</b>									شمال غزة
Stone	0.0	0.0	0	0.0	0.0	0	0.0	0	حجر
Cement Block	0.0	0.0	0	0.0	0.0	0	0.0	0	طوب اسمنتي
Concrete	0.0	0.0	0	0.0	0.0	0	0.0	0	خرسانة
Other	0.0	0.0	0	0.0	0.0	0	0.0	0	أخرى
<b>Deir Al-Balah</b>									مدينة غزة
Stone	0.0	0.0	0	0.0	0.0	0	0.0	0	حجر
Cement Block	0.0	0.0	0	0.0	0.0	0	0.0	0	طوب اسمنتي
Concrete	0.0	0.0	0	0.0	0.0	0	0.0	0	خرسانة
Other	0.0	0.0	0	0.0	0.0	0	0.0	0	أخرى
<b>Gaza City</b>									دير البلح
Stone	0.0	0.0	0	0.0	0.0	0	0.0	0	حجر
Cement Block	0.0	0.0	0	0.0	0.0	0	0.0	0	طوب اسمنتي
Concrete	0.0	0.0	0	0.0	0.0	0	0.0	0	خرسانة
Other	0.0	0.0	0	0.0	0.0	0	0.0	0	أخرى

\* Includes data of both additions and existing parts to be licensed

\* تشمل بيانات الإضافات الجديدة والأجزاء القائمة المطلوب ترخيصها في نفس الرخصة



جدول 7 (تابع): رخص الأبنية الصادرة في باقي الضفة الغربية وقطاع غزة للإضافات الجديدة لأبنية قائمة مطلوب ترخيصها

حسب مادة البناء للجدران الخارجية والمحافظه - الربع الأول 2001 \*

**Table 7 (Cont.): Building Licenses Issued in Remaining West Bank and Gaza Strip for Additons to Unlicensed Existing Buildings by Construction Material of External Walls and Governorate -First Quarter 2001 \***

Governorate	Non-Res. Buildings			Residential Buildings			أبنية سكنية		المحافظة
	متوسط عدد الطوابق Average No. of Storeys	المساحة المرخصة (الف م <sup>2</sup> ) Licensed Area (1000m <sup>2</sup> )	عدد الرخص No. of Licenses	متوسط عدد الطوابق Average No. of Storeys	متوسط عدد الوحدات السكنية Average No. of Dwellings	مجموع عدد الوحدات السكنية Total No. of Dwellings	المساحة المرخصة (الف م <sup>2</sup> ) Licensed Area (1000m <sup>2</sup> )	عدد الرخص No. of Licenses	
<b>Khan Younis</b>									خانيونس
Stone	0.0	0.0	0	0.0	0.0	0	0.0	0	حجر
Cement Block	0.0	0.0	0	0.0	0.0	0	0.0	0	طوب اسمنتي
Concrete	0.0	0.0	0	0.0	0.0	0	0.0	0	خرسانة
Other	0.0	0.0	0	0.0	0.0	0	0.0	0	أخرى
<b>Rafah</b>									رفح
Stone	0.0	0.0	0	0.0	0.0	0	0.0	0	حجر
Cement Block	0.0	0.0	0	0.0	0.0	0	0.0	0	طوب اسمنتي
Concrete	0.0	0.0	0	0.0	0.0	0	0.0	0	خرسانة
Other	0.0	0.0	0	0.0	0.0	0	0.0	0	أخرى

\* Includes data of both additions and existing parts to be licensed

\* تشمل بيانات الإضافات الجديدة والأجزاء القائمة المطلوب ترخيصها في نفس الرخصة

جدول 8: رخص الأبنية الصادرة في باقي الضفة الغربية وقطاع غزة للأبنية والإضافات القائمة حسب مادة البناء للجدران الخارجية والمحافظات - الربع الأول 2001

**Table 8: Building Licenses Issued in Remaining West Bank and Gaza Strip for Existing Buildings and Extensions by Construction Material of External Walls and Governorate - First Quarter 2001**

Governorate	Non-Res. Buildings أبنية غير سكنية			Residential Buildings			أبنية سكنية		المحافظة
	متوسط عدد الطوابق Average No. of Storeys	المساحة المرخصة (الف م <sup>2</sup> ) Licensed Area (1000m <sup>2</sup> )	عدد الرخص No. of Licenses	متوسط عدد الطوابق Average No. of Storeys	متوسط عدد الوحدات السكنية Average No. of Dwellings	مجموع عدد الوحدات السكنية Total No. of Dwellings	المساحة المرخصة (الف م <sup>2</sup> ) Licensed Area (1000m <sup>2</sup> )	عدد الرخص No. of Licenses	
<b>All Governorates</b>									<b>كافة المحافظات</b>
Stone	1.6	6.7	14	2.0	1.5	105	20.5	68	حجر
Cement Block	1.4	3.8	10	1.6	1.5	153	25.9	104	طوب اسمنتي
Concrete	1.5	0.6	2	1.3	1.2	11	1.4	9	خرسانة
Other	0.0	0.0	0	0.0	0.0	0	0.0	0	أخرى
<b>Jenin</b>									<b>جنين</b>
Stone	0.0	0.0	0	1.5	1.0	2	0.2	2	حجر
Cement Block	0.0	0.0	0	1.0	1.0	3	0.2	3	طوب اسمنتي
Concrete	0.0	0.0	0	2.0	2.0	2	0.1	1	خرسانة
Other	0.0	0.0	0	0.0	0.0	0	0.0	0	أخرى
<b>Tubas</b>									<b>طوباس</b>
Stone	0.0	0.0	0	1.3	0.3	1	0.2	3	حجر
Cement Block	2.0	0.1	1	1.4	1.2	6	1.1	5	طوب اسمنتي
Concrete	0.0	0.0	0	0.0	0.0	0	0.0	0	خرسانة
Other	0.0	0.0	0	0.0	0.0	0	0.0	0	أخرى

جدول 8 (تابع): رخص الأبنية الصادرة في باقي الضفة الغربية وقطاع غزة للأبنية والإضافات القائمة

حسب مادة البناء للجدران الخارجية والمحافظه - الربع الأول 2001

Table 8 (Cont.): Building Licenses Issued in Remaining West Bank and Gaza Strip for Existing Buildings and Extensions by Construction Material of External Walls and Governorate -First Quarter 2001

Governorate	Non-Res. Buildings			Residential Buildings			أبنية سكنية		المحافظة
	متوسط عدد الطوابق Average No. of Storeys	المساحة المرخصة (الف م <sup>2</sup> ) Licensed Area (1000m <sup>2</sup> )	عدد الرخص No. of Licenses	متوسط عدد الطوابق Average No. of Storeys	متوسط عدد الوحدات السكنية Average No. of Dwellings	مجموع عدد الوحدات السكنية Total No. of Dwellings	المساحة المرخصة (الف م <sup>2</sup> ) Licensed Area (1000m <sup>2</sup> )	عدد الرخص No. of Licenses	
<b>Tulkarm</b>									طولكرم
Stone	2.3	0.8	3	3.2	1.2	7	1.7	6	
Cement Block	1.4	2.2	5	1.9	1.4	47	8.2	34	
Concrete	0.0	0.0	0	0.0	0.0	0	0.0	0	
Other	0.0	0.0	0	0.0	0.0	0	0.0	0	
<b>Nablus</b>									نابلس
Stone	1.4	1.2	7	2.0	2.2	37	6.1	17	
Cement Block	1.0	1.0	2	1.6	1.6	11	1.6	7	
Concrete	0.0	0.0	0	1.0	0.0	0	0.0	1	
Other	0.0	0.0	0	0.0	0.0	0	0.0	0	
<b>Qalqilya</b>									قلقيلية
Stone	0.0	0.0	0	0.0	0.0	0	0.0	0	
Cement Block	0.0	0.0	0	1.0	1.0	3	0.5	3	
Concrete	0.0	0.0	0	0.0	0.0	0	0.0	0	
Other	0.0	0.0	0	0.0	0.0	0	0.0	0	

جدول 8 (تابع): رخص الأبنية الصادرة في باقي الضفة الغربية وقطاع غزة للأبنية والإضافات القائمة

حسب مادة البناء للجدران الخارجية والمحافظه - الربع الأول 2001

Table 8 (Cont.): Building Licenses Issued in Remaining West Bank and Gaza Strip for Existing Buildings and Extensions by Construction Material of External Walls and Governorate -First Quarter 2001

Governorate	Non-Res. Buildings			Residential Buildings			أبنية سكنية		المحافظة
	متوسط عدد الطوابق Average No. of Storeys	المساحة المرخصة (الف م <sup>2</sup> ) Licensed Area (1000m <sup>2</sup> )	عدد الرخص No. of Licenses	متوسط عدد الطوابق Average No. of Storeys	متوسط عدد الوحدات السكنية Average No. of Dwellings	مجموع عدد الوحدات السكنية Total No. of Dwellings	المساحة المرخصة (الف م <sup>2</sup> ) Licensed Area (1000m <sup>2</sup> )	عدد الرخص No. of Licenses	
<b>Salfit</b>									سلفيت
Stone	0.0	0.0	0	2.0	1.0	1	0.4	1	حجر
Cement Block	0.0	0.0	0	1.3	1.0	3	0.4	3	طوب اسمنتي
Concrete	0.0	0.0	0	1.0	1.0	1	0.1	1	خرسانة
Other	0.0	0.0	0	0.0	0.0	0	0.0	0	أخرى
<b>Ramallah</b>									رام الله
Stone	2.0	1.0	1	2.2	1.3	16	4.0	12	حجر
Cement Block	0.0	0.0	0	0.0	0.0	0	0.0	0	طوب اسمنتي
Concrete	1.0	0.2	1	1.2	1.4	7	0.9	5	خرسانة
Other	0.0	0.0	0	0.0	0.0	0	0.0	0	أخرى
<b>Jericho</b>									أريحا
Stone	0.0	0.0	0	0.0	0.0	0	0.0	0	حجر
Cement Block	0.0	0.0	0	0.0	0.0	0	0.0	0	طوب اسمنتي
Concrete	0.0	0.0	0	0.0	0.0	0	0.0	0	خرسانة
Other	0.0	0.0	0	0.0	0.0	0	0.0	0	أخرى

جدول 8 (تابع): رخص الأبنية الصادرة في باقي الضفة الغربية وقطاع غزة للأبنية والإضافات القائمة

حسب مادة البناء للجدران الخارجية والمحافظه - الربع الأول 2001

**Table 8 (Cont.): Building Licenses Issued in Remaining West Bank and Gaza Strip for Existing Buildings and Extensions by Construction Material of External Walls and Governorate -First Quarter 2001**

Governorate	Non-Res. Buildings			Residential Buildings			أبنية سكنية		المحافظة
	متوسط عدد الطوابق Average No. of Storeys	المساحة المرخصة (الف م <sup>2</sup> ) Licensed Area (1000m <sup>2</sup> )	عدد الرخص No. of Licenses	متوسط عدد الطوابق Average No. of Storeys	متوسط عدد الوحدات السكنية Average No. of Dwellings	مجموع عدد الوحدات السكنية Total No. of Dwellings	المساحة المرخصة (الف م <sup>2</sup> ) Licensed Area (1000m <sup>2</sup> )	عدد الرخص No. of Licenses	
<b>Jerusalem</b>									<b>القدس</b>
Stone	0.0	0.0	0	2.8	3.2	16	3.1	5	حجر
Cement Block	0.0	0.0	0	0.0	0.0	0	0.0	0	طوب اسمنتي
Concrete	2.0	0.5	1	2.0	1.0	1	0.3	1	خرسانة
Other	0.0	0.0	0	0.0	0.0	0	0.0	0	أخرى
<b>Bethlehem</b>									<b>بيت لحم</b>
Stone	1.0	0.4	2	1.7	1.0	11	1.8	11	حجر
Cement Block	0.0	0.0	0	0.0	0.0	0	0.0	0	طوب اسمنتي
Concrete	0.0	0.0	0	0.0	0.0	0	0.0	0	خرسانة
Other	0.0	0.0	0	0.0	0.0	0	0.0	0	أخرى
<b>Hebron</b>									<b>الخليل</b>
Stone	1.0	3.3	1	1.4	1.3	14	3.1	11	حجر
Cement Block	0.0	0.0	0	0.0	0.0	0	0.0	0	طوب اسمنتي
Concrete	0.0	0.0	0	0.0	0.0	0	0.0	0	خرسانة
Other	0.0	0.0	0	0.0	0.0	0	0.0	0	أخرى

جدول 8 (تابع): رخص الأبنية الصادرة في باقي الضفة الغربية وقطاع غزة للأبنية والإضافات القائمة

حسب مادة البناء للجدران الخارجية والمحافظه - الربع الأول 2001

**Table 8 (Cont.): Building Licenses Issued in Remaining West Bank and Gaza Strip for Existing Buildings and Extensions by Construction Material of External Walls and Governorate -First Quarter 2001**

Governorate	Non-Res. Buildings أبنية غير سكنية			Residential Buildings أبنية سكنية				المحافظة	
	متوسط عدد الطوابق Average No. of Storeys	المساحة المرخصة (الف م <sup>2</sup> ) Licensed Area (1000m <sup>2</sup> )	عدد الرخص No. of Licenses	متوسط عدد الطوابق Average No. of Storeys	متوسط عدد الوحدات السكنية Average No. of Dwellings	مجموع عدد الوحدات السكنية Total No. of Dwellings	المساحة المرخصة (الف م <sup>2</sup> ) Licensed Area (1000m <sup>2</sup> )		عدد الرخص No. of Licenses
<b>North Gaza</b>									شمال غزة
Stone	0.0	0.0	0	0.0	0.0	0	0.0	0	حجر
Cement Block	2.0	0.3	1	2.6	2.3	23	6.4	10	طوب اسمنتي
Concrete	0.0	0.0	0	0.0	0.0	0	0.0	0	خرسانة
Other	0.0	0.0	0	0.0	0.0	0	0.0	0	أخرى
<b>Gaza City</b>									مدينة غزة
Stone	0.0	0.0	0	0.0	0.0	0	0.0	0	حجر
Cement Block	0.0	0.0	0	0.0	0.0	0	0.0	0	طوب اسمنتي
Concrete	0.0	0.0	0	0.0	0.0	0	0.0	0	خرسانة
Other	0.0	0.0	0	0.0	0.0	0	0.0	0	أخرى
<b>Deir Al-Balah</b>									دير البلح
Stone	0.0	0.0	0	0.0	0.0	0	0.0	0	حجر
Cement Block	0.0	0.0	0	1.0	1.0	2	0.4	2	طوب اسمنتي
Concrete	0.0	0.0	0	0.0	0.0	0	0.0	0	خرسانة
Other	0.0	0.0	0	0.0	0.0	0	0.0	0	أخرى

جدول 8 (تابع): رخص الأبنية الصادرة في باقي الضفة الغربية وقطاع غزة للأبنية والإضافات القائمة

حسب مادة البناء للجدران الخارجية والمحافظه - الربع الأول 2001

**Table 8 (Cont.): Building Licenses Issued in Remaining West Bank and Gaza Strip for Existing Buildings and Extensions by Construction Material of External Walls and Governorate -First Quarter 2001**

Governorate	Non-Res. Buildings			Residential Buildings				المحافظة	
	متوسط عدد الطوابق Average No. of Storeys	المساحة المرخصة (الف م <sup>2</sup> ) Licensed Area (1000m <sup>2</sup> )	عدد الرخص No. of Licenses	متوسط عدد الطوابق Average No. of Storeys	متوسط عدد الوحدات السكنية Average No. of Dwellings	مجموع عدد الوحدات السكنية Total No. of Dwellings	المساحة المرخصة (الف م <sup>2</sup> ) Licensed Area (1000m <sup>2</sup> )		عدد الرخص No. of Licenses
<b>Khan Younis</b>									خانيونس
Stone	0.0	0.0	0	0.0	0.0	0	0.0	0	حجر
Cement Block	0.0	0.0	0	1.0	1.0	3	0.5	3	طوب اسمنتي
Concrete	0.0	0.0	0	0.0	0.0	0	0.0	0	خرسانة
Other	0.0	0.0	0	0.0	0.0	0	0.0	0	أخرى
<b>Rafah</b>									رفح
Stone	0.0	0.0	0	0.0	0.0	0	0.0	0	حجر
Cement Block	1.0	0.2	1	1.4	1.5	52	6.7	34	طوب اسمنتي
Concrete	0.0	0.0	0	0.0	0.0	0	0.0	0	خرسانة
Other	0.0	0.0	0	0.0	0.0	0	0.0	0	أخرى

جدول 9 : رخص الأبنية الصادرة في باقي الضفة الغربية وقطاع غزة للأبنية السكنية حسب وضع البناء المرخص والمحافظه - الربع الأول 2001

**Table 9: Building Licenses Issued in Remaining West Bank and Gaza Strip for Residential Buildings by Status of Licensed Building and Governorate - First Quarter 2001**

Governorate	المساحات المرخصة (الف م <sup>2</sup> )			عدد الرخص الصادرة						المحافظة
	Licensed Area (1000m <sup>2</sup> )			Number of Licenses						
	مساحات قائمة	مساحات جديدة	المجموع Total	إضافات قائمة	أبنية قائمة	إضافات جديدة + أجزاء قائمة	إضافات جديدة لمباني مرخصة	أبنية جديدة	المجموع Total	
Existing Areas	New Areas		Existing Extensions	Existing Buildings	New Additions + Existing Parts	Additions to Licensed Buildings	New Buildings			
<b>All Governorates</b>										كافة المحافظات
Complete Dwellings	53.0	322.0	375.0	5	153	63	179	583	983	وحدات سكنية كاملة
Extension of Rooms	0.2	0.3	0.5	3	1	0	7	0	11	إضافة غرف لوحدات سكنية
Other Extensions	2.0	4.5	6.5	18	1	2	73	0	94	إضافة منافع أو مباني فرعية
<b>Jenin</b>										جنين
Complete Dwellings	1.1	20.3	21.4	3	3	3	15	60	84	وحدات سكنية كاملة
Extension of Rooms	0.0	0.0	0.0	0	0	0	1	0	1	إضافة غرف لوحدات سكنية
Other Extensions	0.0	0.0	0.0	0	0	0	0	0	0	إضافة منافع أو مباني فرعية
<b>Tubas</b>										طوباس
Complete Dwellings	1.8	8.8	10.6	0	5	8	3	35	51	وحدات سكنية كاملة
Extension of Rooms	0.1	0.0	0.1	1	0	0	1	0	2	إضافة غرف لوحدات سكنية
Other Extensions	0.1	0.0	0.1	2	0	0	0	0	2	إضافة منافع أو مباني فرعية



جدول 9 (تابع) : رخص الأبنية الصادرة في باقي الضفة الغربية وقطاع غزة للأبنية السكنية حسب وضع البناء المرخص والمحافظه - الربع الأول 2001

Table 9 (Cont.): Building Licenses Issued in Remaining West Bank and Gaza Strip for Residential Buildings by Status of Licensed Building and Governorate - First Quarter 2001

Governorate	المساحات المرخصة (الف م <sup>2</sup> )			عدد الرخص الصادرة						المحافظة
	Licensed Area (1000m <sup>2</sup> )			Number of Licenses						
	مساحات قائمة	مساحات جديدة	المجموع Total	إضافات قائمة	أبنية قائمة	إضافات جديدة+ أجزاء قائمة	إضافات جديدة لمباني مرخصة	أبنية جديدة	المجموع Total	
Existing Areas	New Areas		Existing Extensions	Existing Buildings	New Additions + Existing Parts	Additions to Licensed Buildings	New Buildings			
<b>Tulkarm</b>										طولكرم
Complete Dwellings	11.3	24.3	35.6	1	31	23	18	74	147	وحدات سكنية كاملة
Extension of Rooms	0.1	0.1	0.2	1	0	0	2	0	3	إضافة غرف لوحدات سكنية
Other Extensions	0.6	0.0	0.6	7	0	1	0	0	8	إضافة منافع أو مباني فرعية
<b>Nablus</b>										نابلس
Complete Dwellings	9.4	80.8	90.3	0	20	16	73	97	206	وحدات سكنية كاملة
Extension of Rooms	0.0	0.0	0.0	0	0	0	1	0	1	إضافة غرف لوحدات سكنية
Other Extensions	0.3	1.5	1.8	5	0	1	39	0	45	إضافة منافع أو مباني فرعية
<b>Qalqilya</b>										قلقيلية
Complete Dwellings	0.7	8.5	9.1	0	3	2	12	21	38	وحدات سكنية كاملة
Extension of Rooms	0.0	0.0	0.0	0	0	0	1	0	1	إضافة غرف لوحدات سكنية
Other Extensions	0.0	0.0	0.0	0	0	0	1	0	1	إضافة منافع أو مباني فرعية

جدول 9 (تابع) : رخص الأبنية الصادرة في باقي الضفة الغربية وقطاع غزة للأبنية السكنية حسب وضع البناء المرخص والمحافظه - الربع الأول 2001

Table 9 (Cont.): Building Licenses Issued in Remaining West Bank and Gaza Strip for Residential Buildings by Status of Licensed Building and Governorate - First Quarter 2001

Governorate	المساحات المرخصة (الف م <sup>2</sup> )			عدد الرخص الصادرة						المحافظة
	Licensed Area (1000m <sup>2</sup> )			Number of Licenses						
	مساحات قائمة	مساحات جديدة	المجموع Total	إضافات قائمة	أبنية قائمة	إضافات جديدة+ أجزاء قائمة	إضافات جديدة لمباني مرخصة	أبنية جديدة	المجموع Total	
Existing Areas	New Areas		Existing Extensions	Existing Buildings	New Additions + Existing Parts	Additions to Licensed Buildings	New Buildings			
<b>Salfit</b>										سلفيت
Complete Dwellings	1.1	4.0	5.1	0	5	2	2	12	21	وحدات سكنية كاملة
Extension of Rooms	0.0	0.0	0.0	0	0	0	0	0	0	إضافة غرف لوحدات سكنية
Other Extensions	0.0	0.0	0.0	0	0	0	0	0	0	إضافة منافع أو مباني فرعية
<b>Ramallah</b>										رام الله
Complete Dwellings	4.7	65.2	69.9	1	12	5	28	71	117	وحدات سكنية كاملة
Extension of Rooms	0.0	0.0	0.0	0	0	0	0	0	0	إضافة غرف لوحدات سكنية
Other Extensions	0.9	2.9	3.8	4	0	0	32	0	36	إضافة منافع أو مباني فرعية
<b>Jericho</b>										أريحا
Complete Dwellings	0.0	2.9	2.9	0	0	0	2	10	12	وحدات سكنية كاملة
Extension of Rooms	0.0	0.0	0.0	0	0	0	0	0	0	إضافة غرف لوحدات سكنية
Other Extensions	0.0	0.0	0.0	0	0	0	1	0	1	إضافة منافع أو مباني فرعية

جدول 9 (تابع) : رخص الأبنية الصادرة في باقي الضفة الغربية وقطاع غزة للأبنية السكنية حسب وضع البناء المرخص والمحافظه - الربع الأول 2001

Table 9 (Cont.): Building Licenses Issued in Remaining West Bank and Gaza Strip for Residential Buildings by Status of Licensed Building and Governorate - First Quarter 2001

Governorate	المساحات المرخصة (الف م <sup>2</sup> )			عدد الرخص الصادرة						المحافظة
	Licensed Area (1000m <sup>2</sup> )			Number of Licenses						
	مساحات قائمة	مساحات جديدة	المجموع Total	إضافات قائمة	أبنية قائمة	إضافات جديدة+ أجزاء قائمة	إضافات جديدة لمباني مرخصة	أبنية جديدة	المجموع Total	
Existing Areas	New Areas		Existing Extensions	Existing Buildings	New Additions + Existing Parts	Additions to Licensed Buildings	New Buildings			
<b>Jerusalem</b>										<b>القدس</b>
Complete Dwellings	4.2	29.8	34.0	0	6	3	1	29	39	وحدات سكنية كاملة
Extension of Rooms	0.0	0.0	0.0	0	0	0	0	0	0	إضافة غرف لوحدات سكنية
Other Extensions	0.0	0.0	0.0	0	0	0	0	0	0	إضافة منافع أو مباني فرعية
<b>Bethlehem</b>										<b>بيت لحم</b>
Complete Dwellings	1.7	12.8	14.4	0	8	0	10	26	44	وحدات سكنية كاملة
Extension of Rooms	0.1	0.0	0.1	1	1	0	1	0	3	إضافة غرف لوحدات سكنية
Other Extensions	0.1	0.0	0.1	0	1	0	0	0	1	إضافة منافع أو مباني فرعية
<b>Hebron</b>										<b>الخليل</b>
Complete Dwellings	3.2	33.7	36.9	0	11	1	10	95	117	وحدات سكنية كاملة
Extension of Rooms	0.0	0.0	0.0	0	0	0	0	0	0	إضافة غرف لوحدات سكنية
Other Extensions	0.0	0.0	0.0	0	0	0	0	0	0	إضافة منافع أو مباني فرعية

جدول 9 (تابع) : رخص الأبنية الصادرة في باقي الضفة الغربية وقطاع غزة للأبنية السكنية حسب وضع البناء المرخص والمحافظه - الربع الأول 2001

Table 9 (Cont.): Building Licenses Issued in Remaining West Bank and Gaza Strip for Residential Buildings by Status of Licensed Building and Governorate - First Quarter 2001

Governorate	المساحات المرخصة (الف م <sup>2</sup> )			عدد الرخص الصادرة						المحافظة
	Licensed Area (1000m <sup>2</sup> )			Number of Licenses						
	مساحات قائمة	مساحات جديدة	المجموع Total	إضافات قائمة	أبنية قائمة	إضافات جديدة + أجزاء قائمة	إضافات جديدة لمباني مرخصة	أبنية جديدة	المجموع Total	
Existing Areas	New Areas		Existing Extensions	Existing Buildings	New Additions + Existing Parts	Additions to Licensed Buildings	New Buildings			
<b>North Gaza</b>										شمال غزة
Complete Dwellings	6.4	4.8	11.2	0	10	0	2	10	22	وحدات سكنية كاملة
Extension of Rooms	0.0	0.0	0.0	0	0	0	0	0	0	إضافة غرف لوحدات سكنية
Other Extensions	0.0	0.0	0.0	0	0	0	0	0	0	إضافة منافع أو مباني فرعية
<b>Gaza City</b>										مدينة غزة
Complete Dwellings	0.0	18.6	18.6	0	0	0	3	22	25	وحدات سكنية كاملة
Extension of Rooms	0.0	0.0	0.0	0	0	0	0	0	0	إضافة غرف لوحدات سكنية
Other Extensions	0.0	0.0	0.0	0	0	0	0	0	0	إضافة منافع أو مباني فرعية
<b>Deir Al-Balah</b>										دير البلح
Complete Dwellings	0.4	3.7	4.1	0	2	0	0	10	12	وحدات سكنية كاملة
Extension of Rooms	0.0	0.0	0.0	0	0	0	0	0	0	إضافة غرف لوحدات سكنية
Other Extensions	0.0	0.0	0.0	0	0	0	0	0	0	إضافة منافع أو مباني فرعية

جدول 9 (تابع) : رخص الأبنية الصادرة في باقي الضفة الغربية وقطاع غزة للأبنية السكنية حسب وضع البناء المرخص والمحافظه - الربع الأول 2001

Table 9 (Cont.): Building Licenses Issued in Remaining West Bank and Gaza Strip for Residential Buildings by Status of Licensed Building and Governorate - First Quarter 2001

Governorate	المساحات المرخصة (الف م <sup>2</sup> )			عدد الرخص الصادرة						المحافظة
	Licensed Area (1000m <sup>2</sup> )			Number of Licenses						
	مساحات قائمة	مساحات جديدة	المجموع Total	إضافات قائمة	أبنية قائمة	إضافات جديدة + أجزاء قائمة	إضافات جديدة لمباني مرخصة	أبنية جديدة	المجموع Total	
Existing Areas	New Areas		Existing Extensions	Existing Buildings	New Additions + Existing Parts	Additions to Licensed Buildings	New Buildings			
<b>Khan Younis</b>										خانيونس
Complete Dwellings	0.5	0.0	0.5	0	3	0	0	0	3	وحدات سكنية كاملة
Extension of Rooms	0.0	0.0	0.0	0	0	0	0	0	0	إضافة غرف لوحدات سكنية
Other Extensions	0.0	0.0	0.0	0	0	0	0	0	0	إضافة منافع أو مباني فرعية
<b>Rafah</b>										رفح
Complete Dwellings	6.7	3.8	10.5	0	34	0	0	11	45	وحدات سكنية كاملة
Extension of Rooms	0.0	0.0	0.0	0	0	0	0	0	0	إضافة غرف لوحدات سكنية
Other Extensions	0.0	0.0	0.0	0	0	0	0	0	0	إضافة منافع أو مباني فرعية

جدول 10 : رخص الأبنية الصادرة في باقي الضفة الغربية وقطاع غزة للأبنية غير السكنية حسب استخدام المبنى و المحافظة - الربع الأول 2001

**Table 10: Building Licenses Issued in Remaining West Bank and Gaza Strip for Non-Residential Buildings by Utilization and Governorate - First Quarter 2001**

Governorate	المخازن Stores		المساحات المرخصة (الف م <sup>2</sup> ) Licensed Area (1000m <sup>2</sup> )			عدد الرخص الصادرة Number of Licenses						المحافظة
	مساحة (الف م <sup>2</sup> ) Area (1000m <sup>2</sup> )	عدد No.	مساحات قائمة Existing Areas	مساحات جديدة New Areas	المجموع Total	إضافات قائمة Existing Extensions	أبنية قائمة Existing Build- ings	إضافات جديدة+ أجزاء قائمة New Additions + Existing Parts	إضافات جديدة لمباني مرخصة Additions to Licensed Buildings	أبنية جديدة New Build- ings	المجموع Total	
	<b>All Governorates</b>											
<b>Industrial</b>	<b>0.0</b>	<b>0</b>	<b>3.4</b>	<b>14.9</b>	<b>18.3</b>	<b>0</b>	<b>2</b>	<b>0</b>	<b>0</b>	<b>4</b>	<b>6</b>	<b>صناعي</b>
<b>Commercial</b>	<b>22.7</b>	<b>245</b>	<b>4.2</b>	<b>76.4</b>	<b>80.6</b>	<b>4</b>	<b>14</b>	<b>2</b>	<b>10</b>	<b>44</b>	<b>74</b>	<b>تجاري</b>
<b>Educational</b>	<b>0.0</b>	<b>0</b>	<b>1.5</b>	<b>26.0</b>	<b>27.5</b>	<b>1</b>	<b>1</b>	<b>3</b>	<b>11</b>	<b>21</b>	<b>37</b>	<b>تعليمي</b>
<b>Health</b>	<b>0.0</b>	<b>0</b>	<b>0.0</b>	<b>0.3</b>	<b>0.3</b>	<b>0</b>	<b>0</b>	<b>0</b>	<b>0</b>	<b>1</b>	<b>1</b>	<b>صحي</b>
<b>Other</b>	<b>0.1</b>	<b>3</b>	<b>6.0</b>	<b>36.1</b>	<b>42.1</b>	<b>0</b>	<b>4</b>	<b>1</b>	<b>5</b>	<b>26</b>	<b>36</b>	<b>أخرى</b>
Jenin												جنين
Industrial	0.0	0	0.0	0.0	0.0	0	0	0	0	0	0	صناعي
Commercial	0.2	4	0.0	0.4	0.4	0	0	0	0	1	1	تجاري
Educational	0.0	0	0.0	3.5	3.5	0	0	0	0	5	5	تعليمي
Health	0.0	0	0.0	0.0	0.0	0	0	0	0	0	0	صحي
Other	0.0	0	0.0	0.0	0.0	0	0	0	1	0	1	أخرى
Tubas												طوباس
Industrial	0.0	0	0.0	0.0	0.0	0	0	0	0	0	0	صناعي
Commercial	0.3	6	0.1	0.4	0.5	0	1	0	0	2	3	تجاري
Educational	0.0	0	0.0	0.0	0.0	0	0	0	0	0	0	تعليمي
Health	0.0	0	0.0	0.0	0.0	0	0	0	0	0	0	صحي
Other	0.0	0	0.0	1.6	1.6	0	0	0	0	1	1	أخرى

جدول 10 (تابع): رخص الأبنية الصادرة في باقي الضفة الغربية وقطاع غزة للأبنية غير السكنية حسب استخدام المبنى و المحافظة - الربع الأول 2001

Table 10 (Cont.): Building Licenses Issued in Remaining West Bank and Gaza Strip for Non-Residential Buildings by Utilization and Governorate - First Quarter 2001

Governorate	المخازن Stores		المساحات المرخصة (الف م <sup>2</sup> ) Licensed Area (1000m <sup>2</sup> )			عدد الرخص الصادرة Number of Licenses						المحافظة
	مساحة (الف م <sup>2</sup> ) Area (1000m <sup>2</sup> )	عدد No.	مساحات قائمة Existing Areas	مساحات جديدة New Areas	المجموع Total	إضافات قائمة Existing Extensions	أبنية قائمة New Additions + Existing Parts	إضافات جديدة+ أجزاء قائمة Additions + Existing Parts	إضافات جديدة لمباني مرخصة Additions to Licensed Buildings	أبنية جديدة New Build- ings	المجموع Total	
	<b>Tulkarm</b>											
Industrial	0.0	0	0.0	0.0	0.0	0	0	0	0	0	0	صناعي
Commercial	1.8	23	1.0	1.6	2.6	3	2	1	0	4	10	تجاري
Educational	0.0	0	0.0	0.7	0.7	1	0	0	0	1	2	تعليمي
Health	0.0	0	0.0	0.0	0.0	0	0	0	0	0	0	صحي
Other	0.0	0	2.4	0.4	2.7	0	2	0	0	2	4	أخرى
<b>Nablus</b>												نابلس
Industrial	0.0	0	0.1	0.0	0.1	0	1	0	0	0	1	صناعي
Commercial	4.6	60	1.8	57.8	59.6	1	6	1	0	11	19	تجاري
Educational	0.0	0	0.5	9.6	10.1	0	0	3	4	6	13	تعليمي
Health	0.0	0	0.0	0.0	0.0	0	0	0	0	0	0	صحي
Other	0.1	3	3.3	5.7	9.0	0	1	1	2	14	18	أخرى
<b>Qalqilya</b>												قلقيلية
Industrial	0.0	0	0.0	0.0	0.0	0	0	0	0	0	0	صناعي
Commercial	0.1	2	0.0	0.1	0.1	0	0	0	0	2	2	تجاري
Educational	0.0	0	0.0	2.3	2.3	0	0	0	1	1	2	تعليمي
Health	0.0	0	0.0	0.0	0.0	0	0	0	0	0	0	صحي
Other	0.0	0	0.0	0.9	0.9	0	0	0	1	1	2	أخرى

جدول 10 (تابع): رخص الأبنية الصادرة في باقي الضفة الغربية وقطاع غزة للأبنية غير السكنية حسب استخدام المبنى و المحافظة - الربع الأول 2001

Table 10 (Cont.): Building Licenses Issued in Remaining West Bank and Gaza Strip for Non-Residential Buildings by Utilization and Governorate - First Quarter 2001

Governorate	المخازن		المساحات المرخصة (الف م <sup>2</sup> )			عدد الرخص الصادرة						المحافظة
	Stores		Licensed Area (1000m <sup>2</sup> )			Number of Licenses						
	مساحة (الف م <sup>2</sup> )	عدد No.	مساحات قائمة Existing Areas	مساحات جديدة New Areas	المجموع Total	إضافات قائمة Existing Extensions	أبنية قائمة Existing Buildings	إضافات جديدة+ أجزاء قائمة New Additions + Existing Parts	إضافات جديدة لمباني مرخصة Additions to Licensed Buildings	أبنية جديدة New Buildings	المجموع Total	
Salfit												سلفيت
Industrial	0.0	0	0.0	0.0	0.0	0	0	0	0	0	0	صناعي
Commercial	0.1	3	0.0	0.1	0.1	0	0	0	1	1	2	تجاري
Educational	0.0	0	0.0	1.1	1.1	0	0	0	1	1	2	تعليمي
Health	0.0	0	0.0	0.0	0.0	0	0	0	0	0	0	صحي
Other	0.0	0	0.0	0.0	0.0	0	0	0	0	0	0	أخرى
Ramallah												رام الله
Industrial	0.0	0	0.0	1.7	1.7	0	0	0	0	2	2	صناعي
Commercial	4.2	31	0.2	4.3	4.4	0	1	0	3	5	9	تجاري
Educational	0.0	0	1.0	4.4	5.4	0	1	0	2	2	5	تعليمي
Health	0.0	0	0.0	0.3	0.3	0	0	0	0	1	1	صحي
Other	0.0	0	0.0	23.7	23.7	0	0	0	1	3	4	أخرى
Jericho												أريحا
Industrial	0.0	0	0.0	0.0	0.0	0	0	0	0	0	0	صناعي
Commercial	0.0	0	0.0	0.0	0.0	0	0	0	0	0	0	تجاري
Educational	0.0	0	0.0	0.0	0.0	0	0	0	0	0	0	تعليمي
Health	0.0	0	0.0	0.0	0.0	0	0	0	0	0	0	صحي
Other	0.0	0	0.0	0.0	0.0	0	0	0	0	0	0	أخرى



جدول 10 (تابع): رخص الأبنية الصادرة في باقي الضفة الغربية وقطاع غزة للأبنية غير السكنية حسب استخدام المبنى و المحافظة - الربع الأول 2001

Table 10 (Cont.): Building Licenses Issued in Remaining West Bank and Gaza Strip for Non-Residential Buildings by Utilization and Governorate - First Quarter 2001

Governorate	المخازن Stores		المساحات المرخصة (الف م <sup>2</sup> ) Licensed Area (1000m <sup>2</sup> )			عدد الرخص الصادرة Number of Licenses						المحافظة
	مساحة (الف م <sup>2</sup> ) Area (1000m <sup>2</sup> )	عدد No.	مساحات قائمة Existing Areas	مساحات جديدة New Areas	المجموع Total	إضافات قائمة Existing Extensions	أبنية قائمة Existing Build- ings	إضافات جديدة+ أجزاء قائمة New Additions + Existing Parts	إضافات جديدة لمباني مرخصة Additions to Licensed Buildings	أبنية جديدة New Build- ings	المجموع Total	
<b>Jerusalem</b>												القدس
Industrial	0.0	0	0.0	0.0	0.0	0	0	0	0	0	0	صناعي
Commercial	0.4	0	0.5	0.0	0.5	0	1	0	0	0	1	تجاري
Educational	0.0	0	0.0	0.9	0.9	0	0	0	0	2	2	تعليمي
Health	0.0	0	0.0	0.0	0.0	0	0	0	0	0	0	صحي
Other	0.0	0	0.0	0.0	0.0	0	0	0	0	0	0	أخرى
<b>Bethlehem</b>												بيت لحم
Industrial	0.0	0	0.0	0.0	0.0	0	0	0	0	0	0	صناعي
Commercial	2.4	12	0.2	2.3	2.4	0	1	0	3	1	5	تجاري
Educational	0.0	0	0.0	1.2	1.2	0	0	0	1	1	2	تعليمي
Health	0.0	0	0.0	0.0	0.0	0	0	0	0	0	0	صحي
Other	0.0	0	0.3	2.9	3.2	0	1	0	0	3	4	أخرى
<b>Hebron</b>												الخليل
Industrial	0.0	0	3.3	13.2	16.6	0	1	0	0	2	3	صناعي
Commercial	6.6	60	0.0	7.7	7.7	0	0	0	3	10	13	تجاري
Educational	0.0	0	0.0	1.8	1.8	0	0	0	2	1	3	تعليمي
Health	0.0	0	0.0	0.0	0.0	0	0	0	0	0	0	صحي
Other	0.0	0	0.0	0.0	0.0	0	0	0	0	0	0	أخرى

جدول 10 (تابع): رخص الأبنية الصادرة في باقي الضفة الغربية وقطاع غزة للأبنية غير السكنية حسب استخدام المبنى و المحافظة - الربع الأول 2001

Table 10 (Cont.): Building Licenses Issued in Remaining West Bank and Gaza Strip for Non-Residential Buildings by Utilization and Governorate - First Quarter 2001

Governorate	المخازن Stores		المساحات المرخصة (الف م <sup>2</sup> ) Licensed Area (1000m <sup>2</sup> )			عدد الرخص الصادرة Number of Licenses						المحافظة
	مساحة (الف م <sup>2</sup> ) Area (1000m <sup>2</sup> )	عدد No.	مساحات قائمة Existing Areas	مساحات جديدة New Areas	المجموع Total	إضافات قائمة Existing Extensions	أبنية قائمة Existing Build- ings	إضافات جديدة+ أجزاء قائمة New Additions + Existing Parts	إضافات جديدة لمباني مرخصة Additions to Licensed Buildings	أبنية جديدة New Build- ings	المجموع Total	
<b>North Gaza</b>												شمال غزة
Industrial	0.0	0	0.0	0.0	0.0	0	0	0	0	0	0	صناعي
Commercial	0.4	6	0.3	0.1	0.4	0	1	0	0	1	2	تجاري
Educational	0.0	0	0.0	0.0	0.0	0	0	0	0	0	0	تعليمي
Health	0.0	0	0.0	0.0	0.0	0	0	0	0	0	0	صحي
Other	0.0	0	0.0	0.0	0.0	0	0	0	0	0	0	أخرى
<b>Gaza City</b>												مدينة غزة
Industrial	0.0	0	0.0	0.0	0.0	0	0	0	0	0	0	صناعي
Commercial	0.6	19	0.0	0.6	0.6	0	0	0	0	4	4	تجاري
Educational	0.0	0	0.0	0.5	0.5	0	0	0	0	1	1	تعليمي
Health	0.0	0	0.0	0.0	0.0	0	0	0	0	0	0	صحي
Other	0.0	0	0.0	0.0	0.0	0	0	0	0	1	1	أخرى
<b>Deir Al-Balah</b>												دير البلح
Industrial	0.0	0	0.0	0.0	0.0	0	0	0	0	0	0	صناعي
Commercial	0.9	11	0.0	1.0	1.0	0	0	0	0	2	2	تجاري
Educational	0.0	0	0.0	0.0	0.0	0	0	0	0	0	0	تعليمي
Health	0.0	0	0.0	0.0	0.0	0	0	0	0	0	0	صحي
Other	0.0	0	0.0	0.0	0.0	0	0	0	0	0	0	أخرى

جدول 10 (تابع): رخص الأبنية الصادرة في باقي الضفة الغربية وقطاع غزة للأبنية غير السكنية حسب استخدام المبنى و المحافظة - الربع الأول 2001

Table 10 (Cont.): Building Licenses Issued in Remaining West Bank and Gaza Strip for Non-Residential Buildings by Utilization and Governorate - First Quarter 2001

Governorate	المخازن Stores		المساحات المرخصة (الف م <sup>2</sup> ) Licensed Area (1000m <sup>2</sup> )			عدد الرخص الصادرة Number of Licenses						المحافظة
	مساحة (الف م <sup>2</sup> ) Area (1000m <sup>2</sup> )	عدد No.	مساحات قائمة Existing Areas	مساحات جديدة New Areas	المجموع Total	إضافات قائمة Existing Extensions	أبنية قائمة Existing Build- ings	إضافات جديدة+ أجزاء قائمة New Additions + Existing Parts	إضافات جديدة لمباني مرخصة Additions to Licensed Buildings	أبنية جديدة New Build- ings	المجموع Total	
	<b>Khan Younis</b>											
Industrial	0.0	0	0.0	0.0	0.0	0	0	0	0	0	0	صناعي
Commercial	0.0	0	0.0	0.0	0.0	0	0	0	0	0	0	تجاري
Educational	0.0	0	0.0	0.0	0.0	0	0	0	0	0	0	تعليمي
Health	0.0	0	0.0	0.0	0.0	0	0	0	0	0	0	صحي
Other	0.0	0	0.0	0.0	0.0	0	0	0	0	0	0	أخرى
<b>Rafah</b>												رفح
Industrial	0.0	0	0.0	0.0	0.0	0	0	0	0	0	0	صناعي
Commercial	0.2	8	0.2	0.0	0.2	0	1	0	0	0	1	تجاري
Educational	0.0	0	0.0	0.0	0.0	0	0	0	0	0	0	تعليمي
Health	0.0	0	0.0	0.0	0.0	0	0	0	0	0	0	صحي
Other	0.0	0	0.0	1.0	1.0	0	0	0	0	1	1	أخرى

جدول 11: رخص الأبنية الصادرة في باقي الضفة الغربية وقطاع غزة للأسوار فقط حسب المحافظة - الربع الأول 2001

**Table 11: Building Licenses Issued in Remaining West Bank and Gaza Strip  
for Boundary Walls Only by Governorate - First Quarter 2001**

Governorate	Existing and Existing Additions		New and New Additions		المحافظة
	الطول الكلي (م.ط) Total Length (m.r)	العدد Number	الطول الكلي (م.ط) Total Length (m.r)	العدد Number	
<b>All Governorates</b>	<b>0</b>	<b>0</b>	<b>4321</b>	<b>51</b>	<b>كافة المحافظات</b>
Jenin	0	0	131	2	جنين
Tubas	0	0	0	0	طوباس
Tulkarm	0	0	417	5	طولكرم
Nablus	0	0	1675	24	نابلس
Qalqilya	0	0	760	6	قلقيلية
Salfit	0	0	0	0	سلفيت
Ramallah	0	0	247	4	رام الله
Jericho	0	0	0	0	أريحا
Jerusalem*	0	0	0	0	القدس*
Bethlehem	0	0	156	2	بيت لحم
Hebron	0	0	178	2	الخليل
North Gaza	0	0	0	0	شمال غزة
Gaza	0	0	250	1	غزة
Deir Al-Balah	0	0	507	5	دير البلح
Khan Younis	0	0	0	0	خانيونس
Rafah	0	0	0	0	رفح

\* Excludes those parts of Jerusalem Governorate which were annexed after 1967 occupation by Israel.

\* باستثناء ذلك الجزء من محافظة القدس الذي ضمته اسرائيل

عنوة بعيد احتلالها للضفة الغربية عام 1967.



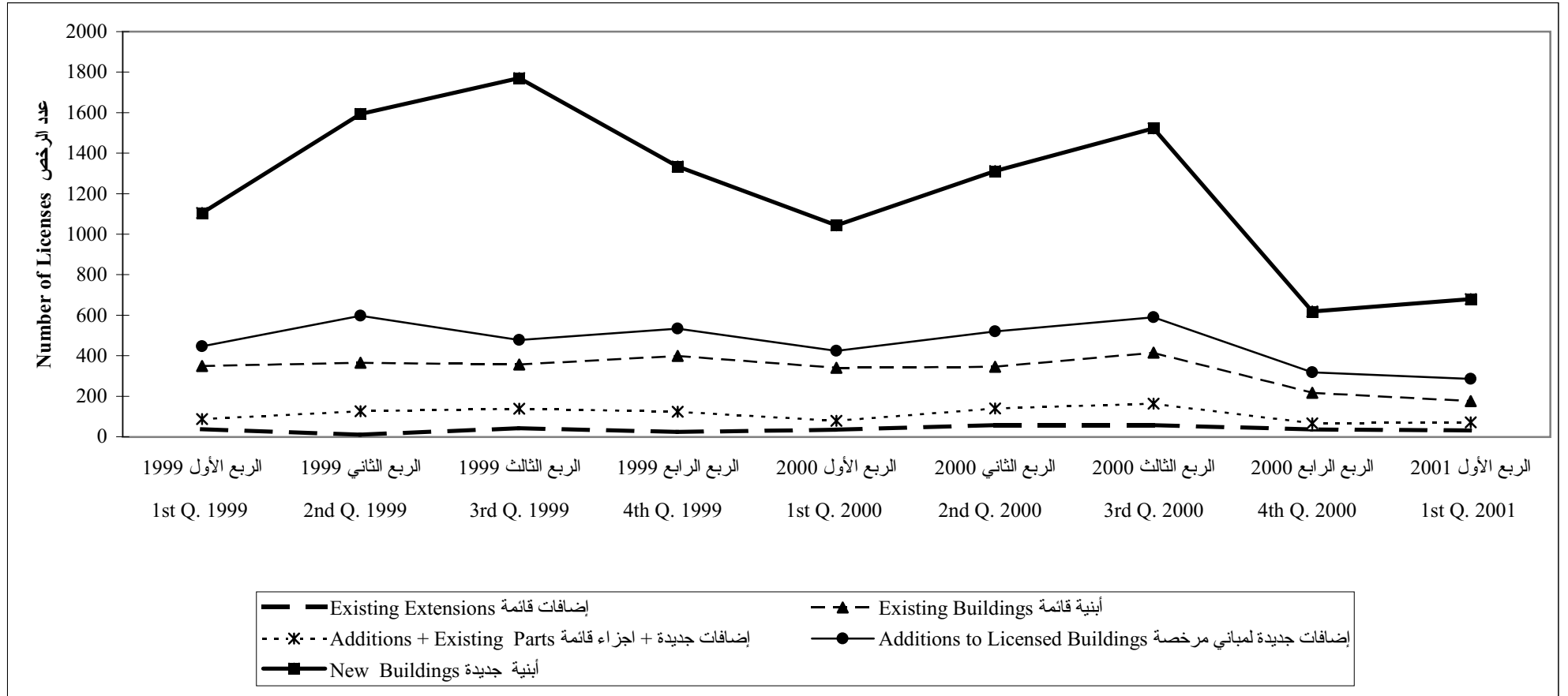
الأشكال البيانية

**Figures**



شكل 1: تطور عدد رخص الأبنية الصادرة في باقي الضفة الغربية وقطاع غزة حسب وضع البناء المرخص للفترة من الربع الأول 1999 الى الربع الأول 2001

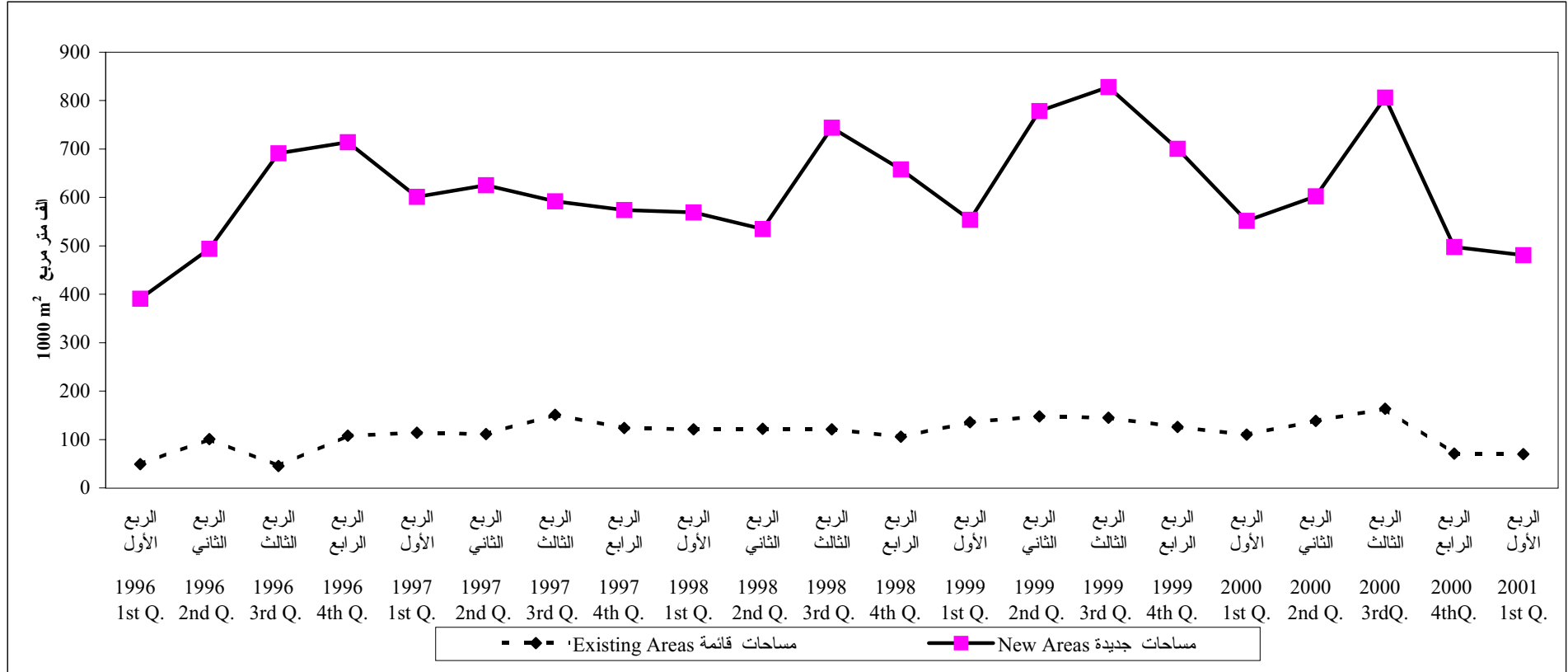
Figure 1: Development of Building Licenses Number Issued in Remaining West Bank and Gaza Strip by Status of Licensed Building from First Quarter 1999 to First Quarter 2001





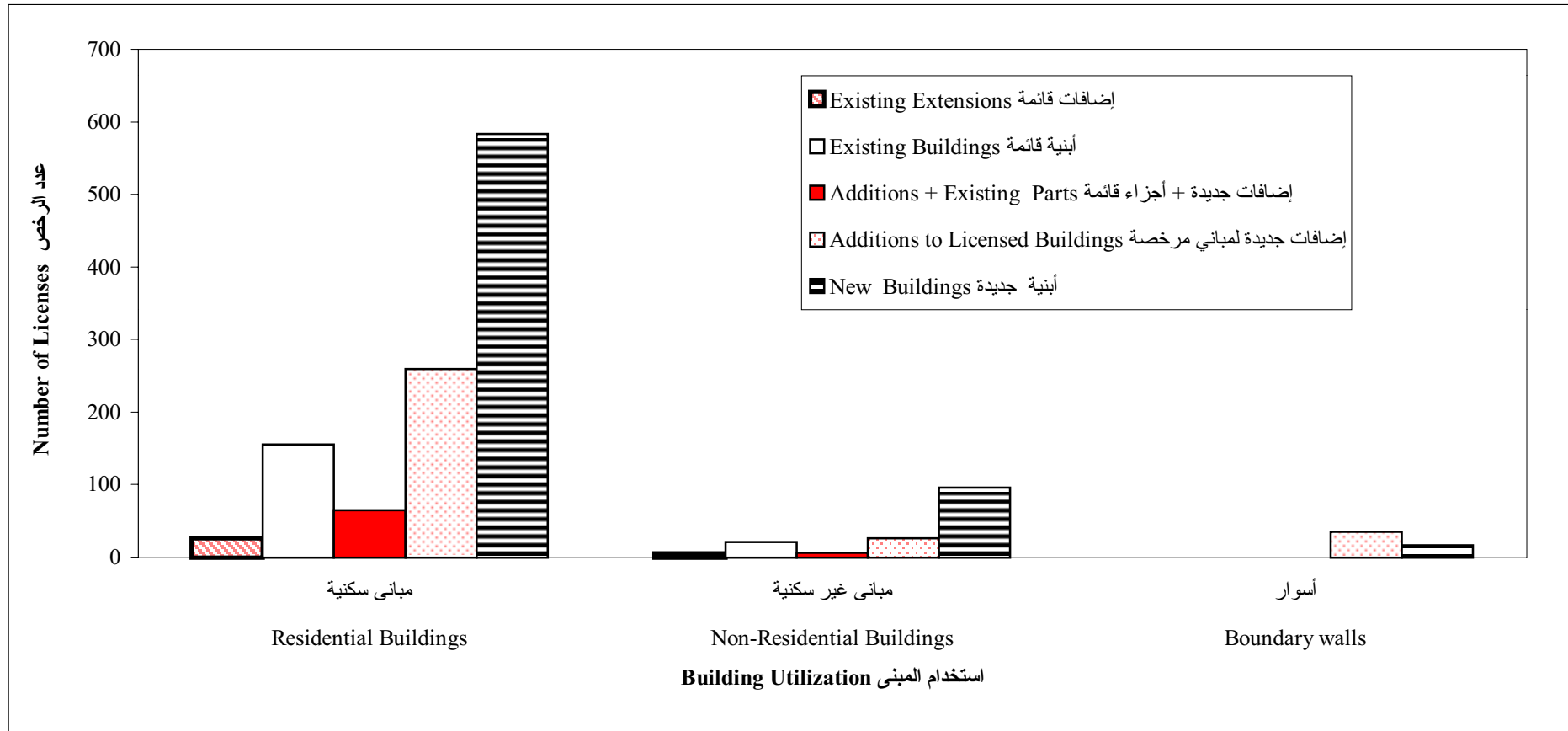
شكل 2: تطور مساحات الأبنية المرخصة في باقي الضفة الغربية وقطاع غزة للفترة من الربع الأول 1996 الى الربع الأول 2001

Figure 2: Development of Building Licensed Area in Remaining West Bank and Gaza Strip from First Quarter 1996 to First Quarter 2001



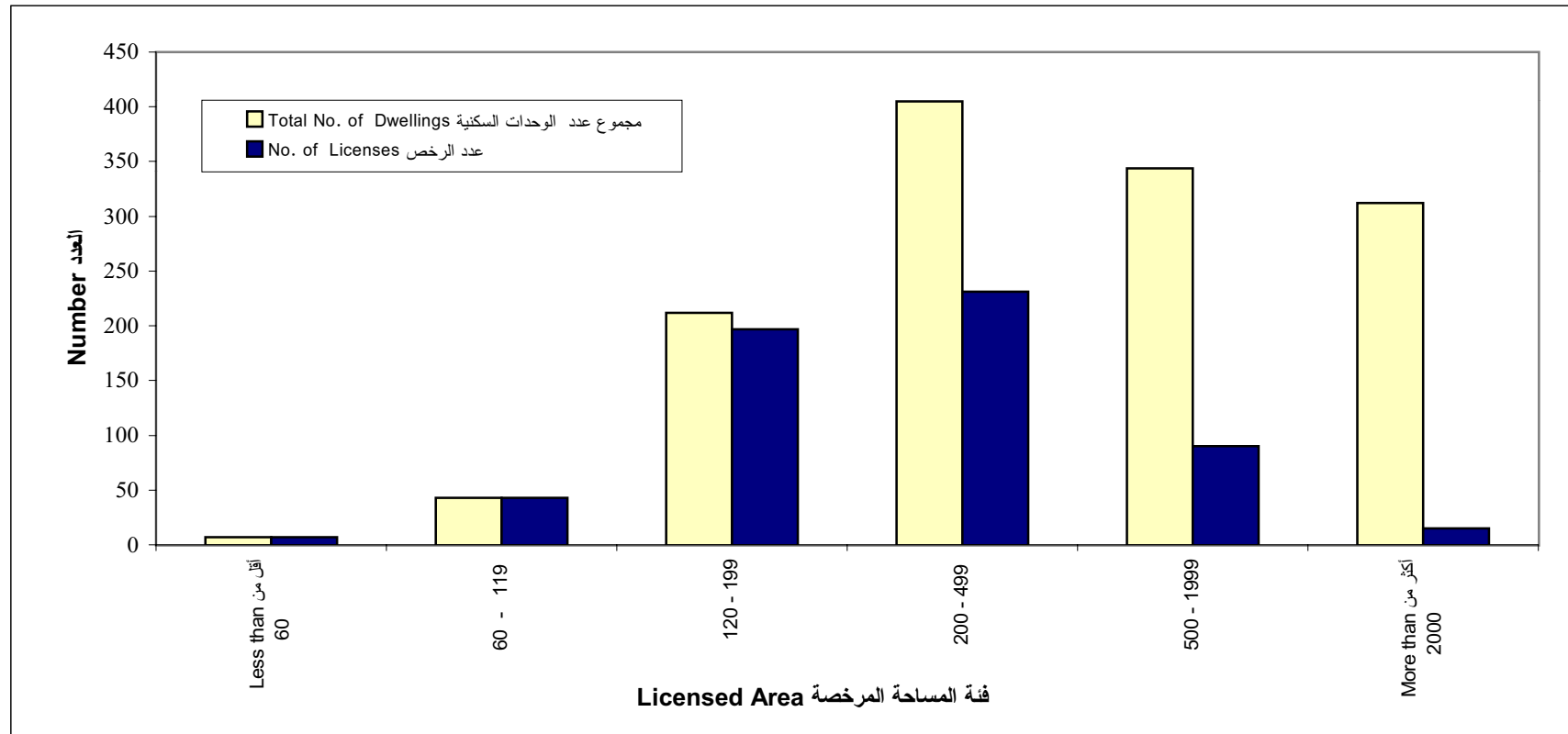
شكل 3: رخص الأبنية الصادرة في باقي الضفة الغربية وقطاع غزة حسب وضع البناء المرخص واستخدام المبنى - الربع الأول 2001

Figure 3: Building Licenses Issued in Remaining West Bank and Gaza Strip by Status of Licensed Building and Utilization - First Quarter 2001



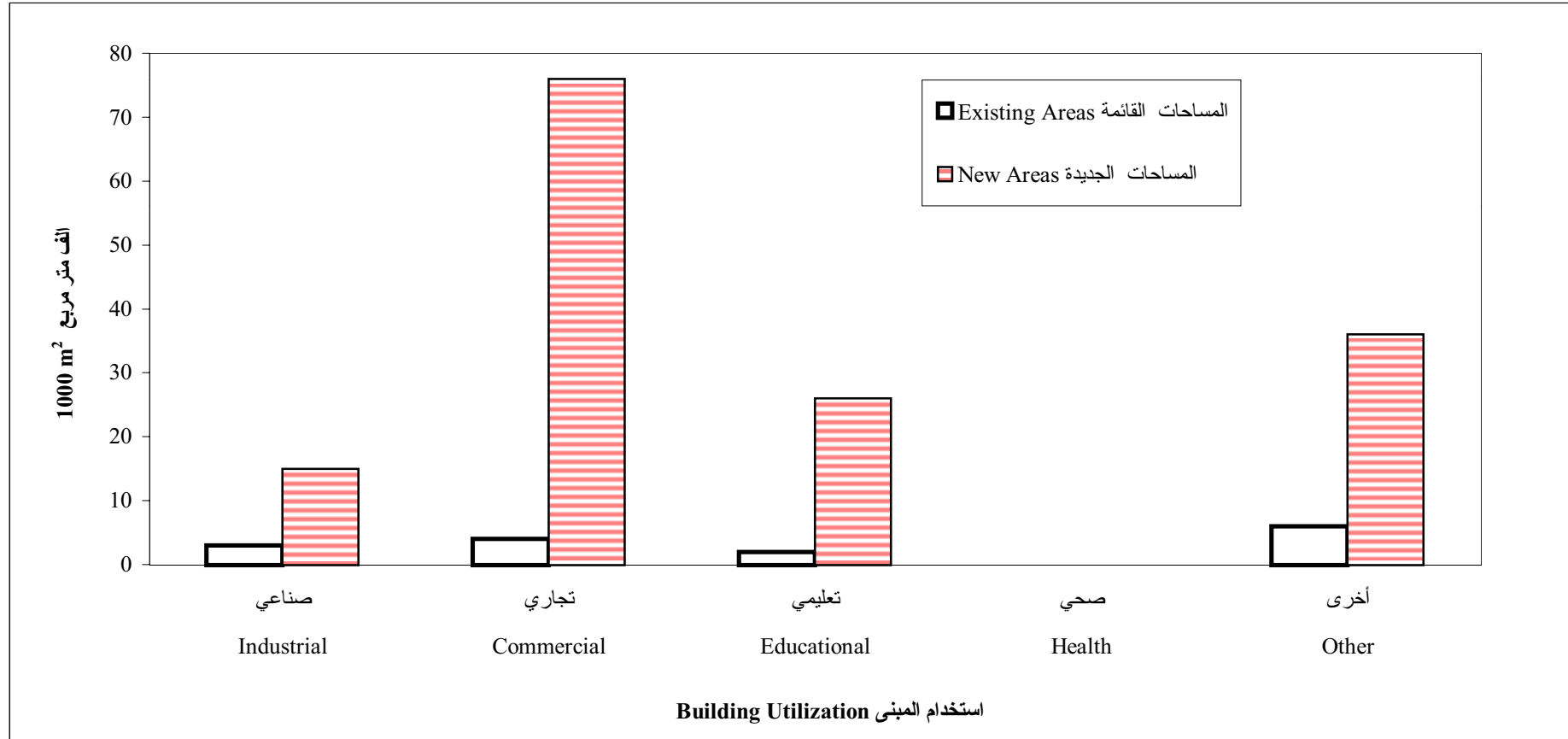
شكل 4: عدد الرخص وعدد الوحدات السكنية للأبنية السكنية الجديدة حسب فئة المساحة المرخصة في باقي الضفة الغربية وقطاع غزة- الربع الأول 2001

Figure 4: Number of Licenses and Number of Dwellings for New Residential Buildings by Licensed Area in Remaining West Bank and Gaza Strip- First Quarter 2001




شكل 5: المساحات المرخصة للأبنية غير السكنية الجديدة والقائمة حسب استخدام المبنى في باقي الضفة الغربية وقطاع غزة - الربع الأول 2001


Figure 5: Licensed Area for Non-Residential Buildings by Utilization  
in Remaining West Bank and Gaza Strip- First Quarter 2001



شكل 6: المساحات المرخصة الجديدة والقائمة حسب استخدام المبنى في باقي الضفة الغربية وقطاع غزة - الربع الأول 2001

Figure 6: New and Existing Licensed Areas by Utilization in Remaining West Bank and Gaza Strip- First Quarter 2001





# **Palestinian Central Bureau of Statistics**

## **Construction Statistics**

### **Building Licenses Statistics First Quarter, 2001**

**Volume 6, Issue No. 1  
August, 2001**

PAGE NUMBERS OF ENGLISH TEXT ARE PRINTED IN SQUARE BRACKETS.  
TABLES ARE PRINTED IN THE ARABIC ORDER (FROM RIGHT TO LEFT)

©August, 2001  
**All rights reserved.**

**Suggested Citation:**

**Palestinian Central Bureau of Statistics, 2001.** *Building Licenses Statistics – First Quarter 2001*, Ramallah - Palestine.

All correspondence should be directed to:  
Dissemination & Documentation Department/ Division of User Services  
**Palestinian Central Bureau of Statistics**  
**P.O.Box 1647, Ramallah, Palestine.**

Tel: 970-2-240 6340  
E-Mail : [diwan@pcbs.pna.org](mailto:diwan@pcbs.pna.org)

Fax: 970-2-240 6343  
web-site: <http://www.pcbs.org>

## **Acknowledgment**

**PCBS would like to thank the Ministry of Local Governments and Municipal Affairs, all municipalities, rural councils and construction authorities for their cooperation in providing PCBS with the requested data.**



## **Preface**

Construction activity is considered one of the important economic activities in the Palestinian economy. It contributes substantially to the Gross Domestic Product, recruits a large share of employees, and directly influences other several economic activities. Building construction in particular represents one of the major construction activities in general.

It has been necessary for PCBS to establish statistical database that covers several aspects of construction activities in order to accommodate the different needs of users. The annual economic surveys series conducted by PCBS as of 1994 includes a survey for construction contractors. PCBS had also conducted the annual Existing Buildings Survey starting from the reference year 1996.

It is the pleasure of PCBS to present this report of Building Licenses Statistics, which provides statistical data on the size, and characteristics of licensed buildings in the Palestinian Territory.

Statistical data is currently collected through filling the designated form from the administrative records of the different official licenses issuing authorities. This was initiated on quarterly basis since First Quarter of 1996.

It is important to mention that Al – Aqsa Intifada that took place in all the Palestinian Territory since September 2000, is still going on during this quarter. As a result of the Israeli closure all the aspects of the economic activities have been affected especially the construction activities.

Publication of building licenses statistics will be pursued in the following years. PCBS hopes that the means by which these data are archived in the issuing authorities are developed, in the foreseeable future, in a manner that would reduce cost and time needed for preparing these statistics.

**August, 2001**

**Hasan Abu-Libdeh, Ph.D.  
President**



## **Table of Contents**

<b><u>Subject</u></b>	<b><u>Page</u></b>
<b>List of tables</b>	
<b>List of figures</b>	
<b>Executive Summary</b>	<b>[13]</b>
1. Introduction	[13]
2. Objectives	[13]
3. Definitions	[13]
4. Main Findings	[14]
5. Methodology	[15]
6. Explanatory Notes	[16]
<b>Tables</b>	<b>25</b>
<b>Figures</b>	<b>75</b>

## List of Tables

<u>Table</u>	<u>Page</u>
<b>Table 1:</b> Development of Building Licenses Issued in Remaining West Bank and Gaza Strip from First Quarter 1996 to First Quarter 2001	<b>27</b>
<b>Table 2:</b> Building Licenses Issued in Remaining West Bank and Gaza Strip by Building Ownership and Utilization - First Quarter 2001	<b>29</b>
<b>Table 3:</b> Building Licenses Issued in Remaining West Bank and Gaza Strip by Issuing Authority and Utilization - First Quarter 2001	<b>30</b>
<b>Table 4:</b> Building Licenses Issued in Remaining West Bank and Gaza Strip for New Buildings by Categories of Licensed Area and Governorate - First Quarter 2001	<b>31</b>
<b>Table 5:</b> Building Licenses Issued in Remaining West Bank and Gaza Strip for New Buildings by Construction Material of External Walls and Governorate - First Quarter 2001	<b>37</b>
<b>Table 6:</b> Building Licenses Issued in Remaining West Bank and Gaza Strip for Additions to Licensed Existing Buildings by Construction Material of External Walls and Governorate - First Quarter 2001	<b>43</b>
<b>Table 7:</b> Building Licenses Issued in Remaining West Bank and Gaza Strip for Additions to Unlicensed Existing Buildings by Construction Material of External Walls and Governorate - First Quarter 2001	<b>49</b>
<b>Table 8:</b> Building Licenses Issued in Remaining West Bank and Gaza Strip for Existing Buildings and Extensions by Construction Material of External Walls and Governorate - First Quarter 2001	<b>55</b>
<b>Table 9:</b> Building Licenses Issued in Remaining West Bank and Gaza Strip for Residential Buildings by Status of Licensed Building and Governorate - First Quarter 2001	<b>61</b>
<b>Table 10:</b> Building Licenses Issued in Remaining West Bank and Gaza Strip for Non-Residential Buildings by Utilization and Governorate - First Quarter 2001	<b>67</b>
<b>Table 11:</b> Building Licenses Issued in Remaining West Bank and Gaza Strip for Boundary Walls Only by Governorate - First Quarter 2001	<b>73</b>

## List of Figures

<b><u>Figure</u></b>		<b><u>Page</u></b>
<b>Figure 1:</b>	Development of Building Licenses Number Issued in Remaining West Bank and Gaza Strip by Status of Licensed Building from First Quarter 1999 to First Quarter 2001	<b>77</b>
<b>Figure 2:</b>	Development of Building Licensed Area in Remaining West Bank and Gaza Strip from First Quarter 1996 to First Quarter 2001	<b>78</b>
<b>Figure 3:</b>	Building Licenses Issued in Remaining West Bank and Gaza Strip by Status of Licensed Building and Utilization - First Quarter 2001	<b>79</b>
<b>Figure 4:</b>	Number of Licenses and Number of Dwellings for New Residential Buildings by Licensed Area in Remaining West Bank and Gaza Strip - First Quarter 2001	<b>80</b>
<b>Figure 5:</b>	Licensed Areas for Non-Residential Buildings by Utilization in Remaining West Bank and Gaza Strip - First Quarter 2001	<b>81</b>
<b>Figure 6:</b>	New and Existing Licensed Areas by Utilization in Remaining West Bank and Gaza Strip - First Quarter 2001	<b>82</b>

## Executive Summary

### 1. Introduction:

The construction activity is considered as one of the important economic activities, particularly in countries undergoing economic development. This activity plays a vital role in the Palestinian economy and significantly interrelated to the remaining economic activities. Thus, the Palestinian Central Bureau of Statistics (PCBS) committed to comply statistical data on all aspects of construction activity in order to measure the main related variables.

The administrative record statistics shed light on size and type of building licenses issued from official parties. Buildings licenses statistics are compiled in most countries all over the world. In addition to its own significance, building licenses statistics constitute the sampling frame of other surveys to be launched for identifying the actual constructed buildings against licenses, to endeavor estimating construction costs and obtaining data on the technical characteristics of these buildings.

### 2. Objectives:

These statistics provide data on numbers of building licenses, licensed areas, number and area of licensed dwellings and stores by the following variables:

- Issuing authorities.
- Geographic location.
- Status of building to be licensed (new, existing, new or existing additions....etc.).
- Building ownership (private, governmental, local authorities, cooperative.....etc.).
- Utilization of the building (residential, non-residential: industrial, commercial, educational.....etc.).
- Major external construction material (stone, concrete, block...etc.).

### 3. Definitions:

#### 3.1 Statistical Unit:

The license issued by any authorized authority. The issuing authorities are the reporting units for this administrative records statistics.

#### 3.2 Building Ownership:

1. Private.
2. Governmental.
3. Local Authority.
4. Cooperative Society.
5. Charitable Society.
6. Other, e.g. religious groups, UNRWA.....etc.

#### 3.3 Status of the building to be licensed:

1. New, when the building site is entirely vacant.
2. Addition to an already existing licensed building - it could be vertical or horizontal addition.
3. Addition to non-licensed existing building (or part of building) that needs licensing.
4. Existing building.
5. Existing extensions.

### 3.4 Building Utilization:

1. Residential: The building is considered residential if more than half of its total area is prepared for residential purposes. The building could consist of:
  - Complete dwellings.
  - Rooms added to the dwellings.
  - Extension of other facilities, e.g. kitchen, bathroom, cesspool, garage.
2. Non-Residential: industrial, commercial, educational,...etc.
3. The boundary wall: This is when boundary wall undergoes separate licensing. If the building license includes the wall, then it is not included herein.

### 3.5 Dwelling:

The housing unit of a single household.

### 3.6 Remaining West Bank:

The West Bank except for those parts of Jerusalem Governorate, which were annexed after 1967 occupation by Israel.

## 4. Main Findings:

1. Number of licenses: The number of building licenses issued in the First Quarter, 2001 amounted to 1242 distributed as follows:
  - 679 licenses for new buildings.
  - 285 licenses for additions to licensed buildings.
  - 71 licenses for additions + existing parts.
  - 176 licenses for existing buildings.
  - 31 licenses for existing extensions.
2. Licensed areas: The total number of areas for licensed buildings amounted to 550.7 thousand square meters (1000 m<sup>2</sup>) distributed as follows:
  - 480.5 (1000 m<sup>2</sup>) for new areas, of which 326.8 residential and 153.7 non-residential.
  - 70.2 (1000 m<sup>2</sup>) for existing areas, of which 55.1 residential and 15.1 non-residential.
3. Licensed boundary walls: 51 Licenses issued for walls with total length of 4321 meters.
4. Number of dwellings and their area: The total number of licensed dwellings is 2074 make an area of 329.1 (1000 m<sup>2</sup>) distributed as follows:
  - New dwellings: 1763 units with a total area of 283.1 (1000 m<sup>2</sup>).
  - Existing dwellings: 311 units with a total area of 46 (1000 m<sup>2</sup>).

### Siege effects during 1<sup>st</sup> quarter 2001:

The following table comparing building licenses indicators of the 1<sup>st</sup> Quarter 2000 with 1<sup>st</sup> Quarter 2001:

No. of issued building licenses		Percentage of no. of issued building licenses for the 1 <sup>st</sup> Quarter 2001 to 1 <sup>st</sup> Quarter 2001	Decline in no. of issued building licenses for the 1 <sup>st</sup> Quarter 2001 compared with 1 <sup>st</sup> Quarter 2000
1 <sup>st</sup> Quarter 2000	1 <sup>st</sup> Quarter 2001		
1922	1242	65%	35%

Despite the fact that there is a gradual annual increase of the issued building licenses since 1996, there was a general decrease in the number of issued building licenses in the first quarter 2001 of about 35% compared with the first quarter 2000.

The declining in the number of building licenses continued in the 1<sup>st</sup> quarter due to the several Israeli measures and siege that restricted the movement of the Palestinian people and goods from one place to another.

## **5. Methodology:**

### **5.1 Data collection form:**

The form was designed to meet the objectives of this statistics.

### **5.2 Coverage:**

Comprehensive coverage of all parties engaged in issuing building licenses in the Palestinian territory; they include:

- Municipalities: Excluding Jerusalem.
- The construction authorities: They issue licenses in the villages within each governorate in the West Bank, while rural councils issue building licenses in the villages in Gaza Strip. There are 472 villages at present in the Palestinian Territory, 453 of which are in West Bank, while the rest are in Gaza Strip.
- Rural councils: They issue licenses in some villages particularly in Gaza Strip. Some rural councils in the Gaza Strip were formulated for the refugee camps, they issue building licenses for privately owned lands neighbouring these camps.
- Ministry of Local Governments: It issues building licenses in the regional zones that are outside the boundaries of municipalities and rural councils in Gaza Strip.
- UNRWA: The UNRWA issues licenses in the 19 refugee camps of the West Bank. In Gaza Strip, building licenses in the camps are not allowed.

Data are collected on a quarterly basis. These statistics have been initiated as of the first quarter of 1996.

## **6. Explanatory Notes:**

- Tables do not include building licenses for East Jerusalem issued at present by the Israeli Municipality, while include licenses for some villages of Jerusalem Governorate.
- It was not possible to get data on building licenses issued in the refugees' camps by UNRWA.
- The symbol (..) refers to cases where data was not available.
- Details do not necessarily add up to totals, because of rounding.
- The Palestinian National Authority has upgraded few rural councils to municipality councils during data collection. Results on municipalities may not reflect such changes.
- The Israeli measures during Al – Aqsa Intifada that took place in the Palestinian Territory at the end of September 2000, have affected all the aspects of the economic activities, especially the construction activities, consequently the number of issued licenses had declined during the first quarter 2001.