



دائرة الاحصاء المركزية الفلسطينية

إحصاءات الانشاءات: رخص الابنية
الربع الرابع، 1996

المجلد الاول: العدد 4
نيسان/أبريل، 1997

© ذي الحجة، 1417 هـ - نيسان، 1997.
جميع الحقوق محفوظة.

في حالة الاقتباس، يرجى الإشارة إلى هذه المطبوعة كالتالي:

دائرة الإحصاء المركزية الفلسطينية، 1997. رخص الأبنية - الربع الرابع، 1996. رام الله - فلسطين.

جميع المراسلات توجه إلي قسم خدمات الجمهور على العنوان التالي:

دائرة الإحصاء المركزية الفلسطينية

ص.ب. 1647، رام الله

الضفة الغربية، فلسطين

فاكس: 998 6343 (2-972)

صفحة إلكترونية: <http://www.pcbs.org>

هاتف: 998 6340 (2-972)

بريد إلكتروني: pcbs@pcbs.pna.org

تقديم

يعتبر نشاط الانشاءات من الأنشطة الاقتصادية الهامة في الاقتصاد الفلسطيني، سواء من حيث مساهمته في الناتج المحلي الإجمالي، أو تشغيل الأيدي العاملة، أو ارتباطه وتأثيره المباشر على العديد من الأنشطة الاقتصادية الأخرى.

ويشكل نشاط إنشاء الأبنية على وجه الخصوص أحد أهم أنشطة الانشاءات بشكل عام. وقد سعت دائرة الإحصاء المركزية الفلسطينية إلى توفير البيانات الإحصائية التي تغطي أوجه أنشطة الانشاءات المختلفة بما يخدم حاجات مختلف المستخدمين لهذه البيانات، وتشمل سلسلة المسوح الاقتصادية السنوية التي تجريها الدائرة مسحاً لمقاولي الانشاءات، والذي تم تنفيذه للعام 1994 وسيتم تنفيذه للسنوات التالية. وكذلك فقد نفذت الدائرة مسحاً للأبنية القائمة للعام 1996 وستنفذه للعام 1997.

يسر دائرة الإحصاء المركزية الفلسطينية أن تصدر هذا العدد من تقرير رخص الأبنية، والذي يوفر بيانات إحصائية عن حجم وخصائص الأبنية المرخصة في الأراضي الفلسطينية.

ويتم اعداد هذه الإحصاءات حالياً من خلال استيفاء بيانات النموذج المعد لذلك من واقع السجلات الخاصة برخص الأبنية لدى مختلف الجهات الرسمية المانحة لهذه الرخص، حيث تجمع هذه البيانات بشكل دوري ربع سنوي اعتباراً من الربع الأول من عام 1996.

وسيستمر العمل على نشر البيانات الإحصائية المتعلقة برخص الأبنية في السنوات القادمة، وتأمل الدائرة أن يتم في المستقبل القريب تطوير وسائل حفظ هذه البيانات لدى الجهات المانحة لرخص الأبنية بما يخفض التكلفة ويختصر الوقت لإعداد هذه الإحصاءات.

والله ولي التوفيق،،،

د. حسن أبو لبده
رئيس الدائرة

نيسان، 1997

فريق العمل

أ- اللجنة الفنية

يوسف حمدان
علي البرغوثي
أمجد حرب
محمود عبد الرحمن

ب- استشارات فنية

حلمي الدباغ
د. حسن أبو لبده
د. حازم الشنار

ج- العمل الميداني

علي البرغوثي
سناء زكريا
عدنان حموري
نبيل الغول
فتحي ابراهيم
هانى عكيلة
زيدان محمود
جعفر خليل
رجا بياضي
محمد الحرازين
حسين مرعب
بسام سعود
حمدي القواسمي
بسام ابو عيسى
علي الخياط
محمد ابو معلا

د- العمل المكتبي

• البرمجة

امجد حرب

• التدقيق والترميز

يوسف حمدان

• ادخال البيانات

حنان جناجرة

هـ - اعداد التقرير

يوسف حمدان

و- الترجمة

عبد الرحيم الحسن

ز- المراجعة النهائية

د. حسن أبو لبده

حلمي الدباغ
د. حازم الشنار

ح - اعمال الطباعة والسكرتارية

ليندا كراكره

شكر وتقدير

تتقدم دائرة الاحصاء المركزية الفلسطينية بالشكر الجزيل الى وزارة الحكم المحلي وجميع البلديات ودوائر التنظيم والمجالس القروية الذين تعاونوا مع الدائرة من خلال تزويدها بالبيانات المطلوبة.

تتولى حكومة المانيا الاتحادية الصديقة توفير التمويل الكامل والدعم الفني لجميع نشاطات الدائرة في مجال اعداد الاحصاءات الاقتصادية، وذلك عبر الوكالة الالمانية للتعاون الفني (GTZ). تتقدم دائرة الاحصاء المركزية الفلسطينية بالشكر الجزيل لحكومة المانيا و (GTZ).

قائمة المحتويات

الصفحة	الموضوع
	قائمة الجداول
	قائمة الاشكال البيانية
17	الفصل الاول: مقدمة
17	1.1 برنامج المشروع
17	2.1 هدف المشروع
18	3.1 هيكلية التقرير
19	الفصل الثاني: التعاريف والمصطلحات
19	1.2 الوحدة الاحصائية
19	2.2 ملكية البناء
19	3.2 وضع البناء المطلوب ترخيصه
20	4.2 استخدام المبنى
20	5.2 الوحدة السكنية
21	الفصل الثالث: المنهجية
21	1.3 نموذج جمع البيانات
21	2.3 الشمولية
22	3.3 العمليات الميدانية
22	1.3.3 التجربة القبلية
22	2.3.3 اختيار وتدريب العاملين
22	3.3.3 تنظيم وادارة العمل الميداني
23	4.3.3 جمع البيانات
23	5.3.3 التدقيق الميداني
23	6.3.3 ابرز الملاحظات الميدانية
23	4.3 العمليات المكتنية
23	1.4.3 التدقيق المكتبي
23	2.4.3 الترميز
23	5.3 جدولة ومعالجة البيانات
24	1.5.3 تدريب مدخلي البيانات

الصفحة

الموضوع

24	2.5.3 ادارة وتنظيم عملية الادخال
24	3.5.3 تدقيق البيانات المدخلة
24	4.5.3 جدولة البيانات
24	5.5.3 بعض الملاحظات على الجداول
25	الفصل الرابع: النتائج الرئيسية
27	الجداول
77	الاشكال البيانية
83	ملحق: نموذج جمع البيانات

قائمة الجداول

<u>الصفحة</u>	<u>الجدول</u>
29	جدول 1: رخص الابنية الصادره في الضفة الغربية وقطاع غزة حسب ملكية البناء واستخدام المبنى
30	جدول 2: رخص الابنية الصادرة في الضفة الغربية وقطاع غزة حسب الجهة المانحة واستخدام المبنى
31	جدول 3: رخص الابنية الصادرة في الضفة الغربية وقطاع غزة حسب التجمع ومادة البناء الخارجية
34	جدول 4: رخص الابنية الصادرة في الضفة الغربية وقطاع غزة للابنية الجديدة حسب فئة المساحة المرخصة والمحافظة
40	جدول 5: رخص الابنية الصادرة في الضفة الغربية وقطاع غزة للابنية الجديدة حسب مادة البناء الخارجية والمحافظة
46	جدول 6: رخص الابنية الصادرة في الضفة الغربية وقطاع غزة للاضافات الجديدة للابنية القائمة المرخصة حسب مادة البناء الخارجية والمحافظة
52	جدول 7: رخص الابنية الصادرة في الضفة الغربية وقطاع غزة للاضافات الجديدة لابنية قائمة مطلوب ترخيصها حسب مادة البناء الخارجية والمحافظة
58	جدول 8: رخص الابنية الصادره في الضفة الغربية وقطاع غزة للابنية والاضافات القائمة حسب مادة البناء الخارجية والمحافظة
64	جدول 9: رخص الابنية الصادره في الضفة الغربية وقطاع غزة للابنية السكنية حسب وضع البناء المرخص والمحافظة
70	جدول 10: رخص الابنية الصادرة في الضفة الغربية وقطاع غزة للابنية غير السكنية حسب استخدام المبنى والمحافظة
76	جدول 11: رخص الابنية الصادره في الضفة الغربية وقطاع غزة للاسوار فقط حسب المحافظة

قائمة الاشكال البيانية

<u>الصفحة</u>	<u>الشكل</u>
79	شكل 1: رخص الابنية الصادرة في الضفة الغربية وقطاع غزة حسب وضع البناء المرخص واستخدام المبنى
80	شكل 2: عدد الرخص وعدد الوحدات السكنية للابنية السكنية الجديد حسب فئة المساحة المرخصة في الضفة الغربية وقطاع غزة
81	شكل 3: المساحات المرخصة للابنية غير السكنية الجديدة والقائمة حسب استخدام المبنى في الضفة الغربية وقطاع غزة
82	شكل 4: المساحات المرخصة الجديدة والقائمة حسب استخدام المبنى في الضفة الغربية وقطاع غزة

الفصل الأول

مقدمة

يعتبر نشاط الانشاءات من الأنشطة الاقتصادية الهامة وخصوصاً في الدول التي تشهد التنمية الاقتصادية. ويلعب نشاط الانشاءات في الاقتصاد الفلسطيني على وجه الخصوص دوراً بارزاً ومؤثراً على باقي الأنشطة الاقتصادية. ولذا كان على دائرة الإحصاء المركزية الفلسطينية ان تسعى لقياس أهم المتغيرات المتعلقة بهذا النشاط لتوفير بيانات إحصائية تغطي أهم جوانبه.

ويبقى هذا التقرير الضوء على حجم ونوع ترخيص الأبنية من الجهات الرسمية المانحة لها. والإحصاءات المتعلقة برخص الأبنية هي إحصاءات معمول بها في غالبية دول العالم، وهي بالإضافة لأهميتها بحد ذاتها، تشكل الإطار الإحصائي لإجراء مسح إحصائية لاحقة لمعرفة ما يجري على ارض الواقع من عمليات تنفيذ لهذه الأبنية ومحاولة تحديد عناصر تكاليف إنشائها وكذلك توفير البيانات المتعلقة بالخصائص الفنية لهذه الأبنية.

1.1 برنامج المشروع:

يشمل هذا البرنامج المرحلتين التاليتين:

أ. المرحلة التحضيرية:

تتمثل هذه المرحلة بدراسة الوضع الراهن من خلال استعراض البيانات المتوفرة ضمن المصادر المتاحة، ومن ثم تحديد الهدف من جمع البيانات وتحديد مصادر هذه البيانات. وبعد ذلك يصمم نموذج جمع البيانات وكتيب التعليمات الخاص به وتعد الميزانية التقديرية وخطة العمل والجدول الزمني وقواعد التدقيق والترميز وتحدد فترة جمع البيانات.

ب. المرحلة التنفيذية:

تشتمل المرحلة التنفيذية على عملية جمع البيانات من الميدان ومراجعتها وتدقيقها ميدانياً، ثم تتم عملية تجهيز البيانات مكتيباً من خلال عملية الترميز والتدقيق النهائي، وإدخال البيانات على الحاسب الآلي، ثم استخراج الجداول النهائية التي تشتمل على نتائج المسح.

2.1 هدف المشروع:

يوفر هذا المشروع بشكل أساسي بيانات عن عدد رخص الأبنية الصادرة والمساحات المرخصة وعدد الوحدات السكنية المرخصة ومساحاتها وكذلك عدد المخازن المرخصة ومساحاتها، وذلك وفقاً للمتغيرات التالية:

- الجهات المانحة للرخص.
- المناطق الجغرافية التي تقع فيها الأبنية المرخصة.

- وضع البناء المطلوب ترخيصه (جديد، قائم، إضافة جديدة أو قائمة).
- نوع ملكية البناء (خاص، حكومي، سلطات محلية، تعاوني، خيرى، أخرى).
- استخدام المبنى (سكني، غير سكني، صناعي، تجاري، أخرى).
- مادة البناء الخارجية الغالبة للمبنى (حجر، خرسانة، طوب، أخرى).

3.1 هيكلية التقرير:

لقد تم تقسيم تقرير إحصاء رخص الأبنية إلى عدة فصول كما يلي:

- الفصل الأول: ويشمل مقدمة عن المشروع والذي يتضمن برنامج المشروع وأهدافه وهيكلية التقرير.
- الفصل الثاني: يتناول أهم التعاريف والمصطلحات الواردة في هذا التقرير مع شرح مبسط لهذه المصطلحات.
- الفصل الثالث: يتناول منهجية اعداد إحصاء رخص الأبنية من حيث النموذج المستخدم في جمع البيانات وشمولية التغطية وكذلك يتناول العمليات الميدانية في جمع البيانات، والعمليات المكتبية من تدقيق وترميز، ويشتمل هذا الفصل أيضاً على كيفية معالجة البيانات وجدولتها.
- الفصل الرابع: ويعرض ابرز النتائج المستخلصة.
- الجداول.
- الأشكال البيانية
- ملحق: يتضمن النموذج المستخدم في جمع البيانات.

الفصل الثاني

التعاريف والمصطلحات

1.2 الوحدة الإحصائية:

الوحدة الإحصائية في إحصاء رخص الأبنية هي الرخصة الصادرة من الجهة الرسمية المانحة لها. وتعتبر الجهات التي تصدر الرخص هي الجهات التي سيتم الحصول منها على البيانات المطلوبة.

2.2 ملكية البناء:

ويمكن ان يكون البناء:

- أ. خاص: سواء أكان المالك من الأفراد أو المؤسسات الخاصة.
- ب. حكومي: إذا كان المالك من مؤسسات السلطة الوطنية.
- ج. سلطة محلية: إذا كان المالك بلدية أو مجلساً قروياً.
- د. تعاوني: إذا كان مالك البناء جمعية تعاونية بغض النظر عن هدفها.
- هـ. خيرى: إذا تبع المبنى لجمعية أو مؤسسة خيرية.
- و. أخرى: مثل الطوائف الدينية ووكالة الغوث وغير ذلك.

3.2 وضع البناء المطلوب ترخيصه

يمكن ان يكون وضع البناء المطلوب ترخيصه حسب احدى الحالات التالية:

- أ. مبنى جديد (مقترح): وذلك عندما تكون الأرض المنوي إنشاء البناء عليها خالية من أية أبنية قائمة.
- ب. إضافة مقترحة لمبنى قائم ومرخص: حيث يمكن أن تكون الإضافة المطلوبة على البناء القديم المرخص إضافة أفقية أو عمودية أو مبان ومنافع فرعية.
- ج. إضافة مقترحة وجزء قائم مطلوب ترخيصه: وذلك إذا كانت الرخصة ستشتمل على ترخيص أجزاء قائمة (مبنية سابقاً ويراد ترخيصها حالياً) وإضافة مقترحة حالياً.
- د. مبنى قائم: وذلك إذا كانت الرخصة لمبنى قائم بأكمله (مبنى سابقاً ويراد ترخيصه حالياً).
- هـ. إضافات قائمة: إذا حدث أثناء إنشاء المبنى بعض الإضافات الزائدة عن الترخيص الأصلي وتم إصدار رخصة لهذه الإضافات.

4.2 استخدام المبنى

ويمكن ان يكون المبنى المرخص:

أ. مبنى سكني: ويعتبر المبنى سكنياً بالتعريف إذا كانت أكثر من نصف مساحته معدة لأغراض السكن. ويشمل

المبنى السكني الحالات التالية:

- ان يكون وحدات سكنية كاملة.
- إضافة غرف لوحدة سكنية.
- إضافة منافع أو مباني فرعية لمبان سكنية (مثل المطابخ أو الحمامات أو الحفر الامتصاصية أو الكراجات).

ب. مبنى غير سكني: إذا لم يكن المبنى سكنياً يحدد استخدامه بدقة حيث يمكن ان يكون صناعياً، تجارياً، تعليمياً، صحياً، أو غير ذلك.

ج. السور: لقد اعتبرت الأسوار كحالة خاصة، وذلك عندما يتم ترخيص السور بشكل منفصل، نظراً لاختلاف خصائص السور (فهو يرخص مثلاً بالمتري الطولي وليس بالمتري المربع). أما إذا كان السور المرخص مصاحباً لترخيص المبنى فلا يذكر في هذه الحالة.

5.2 الوحدة السكنية:

الوحدة السكنية تعريفاً هي المسكن الذي تسكنه أسرة معيشية واحدة.

الفصل الثالث

المنهجية

يشمل هذا الفصل عرضاً للنموذج المستخدم في جمع البيانات وشمولية التغطية والعمليات الميدانية والمكتبية وجدولة ومعالجة البيانات.

1.3 نموذج جمع البيانات:

صمم النموذج بحيث تجمع البيانات التي تحقق أهداف المشروع، حيث يشمل هذا النموذج المرفق نسخة منه في ملحق هذا التقرير على المتغيرات التالية:

- الجهة المانحة للرخصة.
- موقع المبنى: الحي والشارع والقطعة والحوض.
- ملكية البناء: خاص، حكومي، سلطة محلية، تعاوني، خيرى، أخرى.
- وضع البناء المطلوب ترخيصه: جديد، إضافة جديدة، قائم.
- استخدام المبنى: سكني، غير سكني، أو سور.
- بيانات فنية وتشمل: مساحة الأرض المنوي إنشاء البناء عليها ومساحة البناء المرخصة وعدد الأبنية وعدد الطوابق وعدد الوحدات السكنية ومساحاتها وعدد الدكاكين أو المخازن ومساحاتها.
- مادة البناء الخارجية الغالبة للمبنى: حجر، طوب اسمنتي، خرسانة، أخرى.

2.3 الشمولية:

يغطي هذا المشروع كافة الجهات التي تصدر رخص الأبنية في الضفة الغربية وقطاع غزة بأسلوب الحصر الشامل، حيث تجمع بيانات عن كافة الرخص الصادرة وتمثل هذه الجهات بما يلي:

- أ. البلديات: باستثناء القدس.
- ب. التنظيم: وهو يصدر الرخص للقرى ضمن المحافظة التي تقع فيها هذه القرى حيث يوجد جهاز تنظيم لكل محافظة في الضفة الغربية، أما في قطاع غزة فإن الرخص تصدر عن المجالس القروية مباشرة. ويبلغ إجمالي عدد القرى حالياً في الأراضي الفلسطينية (472) قرية، منها (453) قرية في الضفة الغربية والباقي في قطاع غزة.
- ج. المجالس القروية: وهي تصدر الرخص في بعض القرى خاصة في قطاع غزة، وقد شكلت مجالس قروية أيضاً لبعض مخيمات القطاع وهي تصدر تراخيص للأراضي المملوكة للمواطنين والمجاورة لهذه المخيمات.
- هـ. وكالة الغوث: والتي تمنح الرخص في مخيمات الضفة الغربية والبالغ عددها 19 مخيم، أما في قطاع غزة فإن الترخيص في المخيمات غير مسموح به.
- د. وزارة الحكم المحلي: حيث تصدر هذه الوزارة بشكل مباشر في قطاع غزة رخص الأبنية في الأراضي الاقليمية (الخضراء) التي تقع خارج حدود البلديات والمجالس القروية.

وتجدر الإشارة إلى ان هذا الإحصاء لم يغطِ رخص الأبنية في مدينة القدس الشرقية والتي تصدر رخصها حالياً عن بلدية القدس الإسرائيلية، اما القرى الواقعة في محافظة القدس فان رخص الأبنية المتعلقة ببعض هذه القرى تصدر عن تنظيم محافظة رام الله (6 قرى) ومحافظة بيت لحم (3 قرى).

ويجري جمع البيانات من السجلات الإدارية للجهات المانحة للرخص بشكل ربع سنوي، بحيث يتم استيفاء استثمارات الرخص الصادرة في كل ربع في نهايته، وقد بوشر بهذا المشروع اعتباراً من الربع الأول 1996.

3.3 العمليات الميدانية:

1.3.3 التجربة القبلية:

تم تنفيذ تجربة قبلية للمشروع خلال يومين، وكانت هذه التجربة تهدف إلى:

- أ. قياس الوقت اللازم للوصول إلى الجهات المانحة للرخص.
- ب. دراسة النموذج المستخدم في جمع البيانات شكلياً وفنياً.
- ج. اختبار النماذج المستخدمة في الميدان.
- د. التعرف على واقع عملية استيفاء البيانات المطلوبة من ملفات الجهات المانحة للرخص.

وقد حققت التجربة الأهداف المنشودة منها، حيث تم الاستفادة من ملاحظات الباحثين في إجراء التعديلات اللازمة على وثائق المشروع.

2.3.3 اختيار وتدريب العاملين:

يتم اختيار العاملين في الميدان من العناصر المؤهلة ومن ذوي الخبرة في العمل الإحصائي كلما كان ذلك ممكناً ثم يتم تدريبهم تدريباً نظرياً وعملياً. وفي نهاية التدريب تجري عملية اختبارهم تحريراً لتحديد مستويات استيعابهم لمفاهيم وتعليمات نموذج جمع البيانات، ويتم اختيار الأفضل من بين المتدربين ليشكلوا فريق تنفيذ العمل الميداني. ويقوم المتدربون بنفس الوقت بتقييم الدورة التدريبية بما يفيد في تطويرها مستقبلاً.

3.3.3 تنظيم وإدارة العمل الميداني:

تتولى دائرة العمل الميداني تنفيذ عملية جمع البيانات والتنسيق ميدانياً وفق الخطة المعدة، بالإضافة لإعداد التعليمات والنماذج والأدوات اللازمة للعمل الميداني. ويتشكل فريق العمل الميداني من منسق للعمل الميداني وفريق جمع البيانات. وتتطلب مهمة الإشراف والمتابعة والتدقيق على مختلف فعاليات المشروع وجود مكاتب لوائية قريبة من مختلف مناطق العمل بحيث يتم استخدامها كمراكز لتجميع أفراد الفرق العاملة في الميدان قبل وبعد انتهاء العمل اليومي، حيث تتم عملية استلام وتسليم الأدوات المختلفة للمشروع وتعبئة النماذج وكتابة التقارير ومراجعة وتدقيق حصيلة العمل اليومي.

4.3.3 جمع البيانات:

جمعت بيانات إحصاء رخص الأبنية من خلال زيارة الباحثين المدربين للجهات الرسمية المانحة لرخص الأبنية واستيفاء النموذج الخاص بذلك من واقع ملفات الترخيص لدى هذه الجهات. ويستفيد الباحث من كافة الوثائق الموجودة في ملف الرخصة كالمخططات الهندسية ونموذج الرخصة لاستيفاء البيانات اللازمة، كما انه قد يستعين بالمختصين في الجهات المانحة للوصول إلى استمارة مستوفاة بشكل كامل.

5.3.3 التدقيق الميداني:

يقوم الباحث ومن ثم المشرف بتدقيق نماذج جمع البيانات تدقيقاً أولياً ومن ثم تنقل للمدقق الميداني الذي يقوم بتدقيق الاستثمارات تدقيقاً شكلياً وفنياً حسب قواعد التدقيق المعدة مسبقاً.

6.3.3 ابرز الملاحظات الميدانية:

1. عدم تعاون وكالة الغوث وتشغيل اللاجئين مع الدائرة في استيفاء بيانات الرخص الصادرة بما يتعلق بالمخيمات.
2. بعض القرى التابعة لمحافظة القدس تصدر تراخيص الأبنية فيها عن تنظيم محافظة بيت لحم وتنظيم محافظة رام الله وقد اعتبرت تابعة لمحافظة القدس جغرافياً.

4.3 العمليات المكتبية:

1.4.3 التدقيق المكتبي:

تسلم الاستثمارات المعبأة والمدققة ميدانياً للمدقق المكتبي الذي يقوم بتدقيق الاستثمارات تدقيقاً نهائياً، بحيث تراجع الاستثمارات التي يشك بدقة أية معلومات بها مع الجهة المانحة المعنية وتصحح الأخطاء لتكون نماذج جمع البيانات جاهزة للترميز ومن ثم الإدخال.

2.4.3 الترميز:

بعد الانتهاء من عملية التدقيق تسلم النماذج للمرمز الذي يقوم بترميزها طبقاً لأدلة الترميز المعدة مسبقاً والمعمول بها في دائرة الإحصاء المركزية الفلسطينية بحيث تكون جاهزة لإدخال بياناتها على الحاسوب ليتم استخراج النتائج.

5.3 جدول ومعالجة البيانات:

تقوم ادارة أنظمة المعلومات في الدائرة بإعداد كافة البرامج اللازمة لمعالجة البيانات، وبعد ذلك يتم إدخال وتدقيق وجدولة البيانات.

1.5.3 تدريب مدخلي البيانات:

قبل البدء بإدخال البيانات يتم تدريب عدد من مدخلي البيانات على استعمال برامج الإدخال نظرياً وعملياً ويتم تزويد كل منهم بدليل تعليمات الإدخال وبعد ذلك يباشر بإدخال بيانات المسح على الحاسوب.

2.5.3 إدارة وتنظيم عملية الإدخال:

تتولى ادارة أنظمة المعلومات متابعة إعداد التعليمات والنماذج والأدوات اللازمة لإدخال البيانات، وكذلك القيام باختيار وتدريب العاملين في إدخال البيانات من مشرفين ومدخلي بيانات، ويتشكل فريق إدخال البيانات من مشرف إدخال ومدخلي بيانات ومدقق إدخال.

3.5.3 تدقيق البيانات المدخلة:

أعدت برامج خاصة لتدقيق البيانات المدخلة وفق قواعد التدقيق المتعلقة باتساق وشمول بيانات الاستمارات، وأعدت وفقاً لهذه البرامج كشوف بالنماذج التي تشمل أية أخطاء حيث تم تصحيحها وإدخالها على الحاسب مرة أخرى لتتفية كافة البيانات من الأخطاء.

4.5.3 جدولة البيانات:

بعد الانتهاء من إدخال البيانات وتدقيقها وتنظيفها من أية أخطاء، تم استخراج جداول نتائج الإحصاء وذلك وفق نماذج الجداول المعدة مسبقاً لهذا الغرض.

5.5.3 بعض الملاحظات على الجداول:

1. الجداول لا تشمل رخص الأبنية في القدس الشرقية (التي تصدر حالياً عن بلدية القدس الإسرائيلية)، في حين تشمل رخص الأبنية لبعض القرى في محافظة القدس والتي صدرت عن تنظيم محافظتي بيت لحم ورام الله.

2. تمت الإشارة بالرمز (..) في الحالات التي لم تتوفر فيها البيانات المطلوبة.

3. يمكن ان يلاحظ بعض الاختلافات الطفيفة لقيم نفس المتغير بين الجداول المختلفة او بين مفردات المتغير ومجموعه وذلك نتيجة التقريب.

4. قامت السلطة الوطنية الفلسطينية بترقية بعض المجالس القروية الى مجالس بلدية خلال فترة المسح. وقد لا تعكس النتائج الخاصة بالبلديات هذا التطور.

5. تم استخدام التقسيمات الإدارية المعتمدة لأغراض الانتخابات التشريعية في عرض النتائج على مستوى المحافظات. وفي حال الحاجة الى اشتقاق الإحصاءات على مستوى التقسيم الإداري الذي كان سائداً قبل قيام السلطة الوطنية الفلسطينية، فبإمكان مستخدمي البيانات تجميع النتائج بضم بعض المحافظات المنفصلة الى المحافظات الأم.

الفصل الرابع

النتائج الرئيسية

1. عدد الرخص:

بلغ عدد رخص الأبنية الصادرة للمباني السكنية وغير السكنية خلال عام 1996 - الربع الرابع، 2334 رخصة وهي موزعة كما يلي:

أ. 1373 رخصة أبنية جديدة.

ب. 582 رخصة إضافة جديدة لمباني مرخصة.

ج. 14 رخصة إضافات جديدة + أجزاء قائمة مطلوب ترخيصها.

د. 329 رخصة أبنية قائمة.

هـ. 36 رخصة إضافات قائمة.

2. المساحات المرخصة:

بلغ مجموع مساحة الأبنية المرخصة (سكني وغير سكني) 822.3 ألف متر مربع وهي موزعة كما يلي:
أ. 714.2 ألف متر مربع مساحات جديدة منها 567.3 ألف متر مربع سكني و 146.9 ألف متر مربع غير سكني.

ب. 108.1 ألف متر مربع مساحات قائمة منها 98.9 ألف متر مربع سكني و 9.2 ألف متر مربع غير سكني.

3. الأسوار المرخصة:

صدر 62 رخصة سور مستقل بطول إجمالي يساوي 5237 متر طولي.

4. عدد الوحدات السكنية المرخصة ومساحتها:

بلغ عدد الوحدات السكنية المرخصة 4286 وحدة سكنية ومجموع مساحتها 579.1 ألف متر مربع وهي موزعة كما يلي:

أ. وحدات جديدة: 3648 وحدة ومجموع مساحتها 493.4 ألف متر مربع.

ب. وحدات قائمة: 638 وحدة ومجموع مساحتها 85.7 ألف متر مربع.

جدول 1: رخص الابنية الصادرة في الضفة الغربية وقطاع غزة حسب ملكية البناء واستخدام المبنى - الربع الرابع 1996

TABLE 1: BUILDING LICENSES ISSUED IN WEST BANK AND GAZA STRIP BY BUILDING OWNERSHIP AND UTILIZATION - FOURTH QUARTER 1996

Building Ownership	الوحدات السكنية المرخصة Licensed Dwellings				المساحات المرخصة (الف م ²)* Licensed Area (1000 m ²)*			عدد الرخص الصادرة No. of Licenses					ملكية البناء المجموع	
	وحدات قائمة Existing Dwellings		وحدات جديدة New Dwellings		مساحات قائمة Existing Areas	مساحات جديدة New Areas	المجموع Total	اضافات قائمة Existing Extensions	ابنية قائمة Existing Build-ings	اضافات جديدة + اجزاء قائمة Additions + Existing Parts	اضافات جديدة لمباني مرخصة Additions to Licensed Buildings	ابنية جديدة New Build-ings		المجموع Total
	مساحة (الف م ²) (1000 m ²)	عدد No.	مساحة (الف م ²) (1000 m ²)	عدد No.										
Total														
Residential Build.	85.2	633	488.2	3608	98.9	567.3	666.2	32	300	12	535	1200	2079	المجموع
Non-Res. Build.	0.5	5	5.3	40	9.2	146.9	156.1	4	29	2	47	173	255	مبنى سكني
Boundary walls	0.0	0	0.0	0	0.0	5.2	5.2	0	1	0	1	60	62	مبنى غير سكني
Private														اسوار
Residential Build.	85.2	633	484.5	3576	98.9	563.6	662.5	32	300	12	535	1198	2077	خاص
Non-Res. Build.	0.5	5	5.3	40	8.9	127.3	136.2	4	28	2	41	155	230	مبنى سكني
Boundary walls	0.0	0	0.0	0	0.0	5.2	5.2	0	1	0	1	60	62	مبنى غير سكني
Governmental														اسوار
Residential Build.	0.0	0	3.6	32	0.0	3.7	3.7	0	0	0	0	2	2	حكومي
Non-Res. Build.	0.0	0	0.0	0	0.3	11.5	11.8	0	1	0	4	14	19	مبنى سكني
Boundary walls	0.0	0	0.0	0	0.0	0.0	0.0	0	0	0	0	0	0	مبنى غير سكني
Cooperative														اسوار
Residential Build.	0.0	0	0.0	0	0.0	0.0	0.0	0	0	0	0	0	0	تعاوني
Non-Res. Build.	0.0	0	0.0	0	0.0	0.0	0.0	0	0	0	0	0	0	مبنى سكني
Boundary walls	0.0	0	0.0	0	0.0	0.0	0.0	0	0	0	0	0	0	مبنى غير سكني
Other														اسوار
Residential Build.	0.0	0	0.0	0	0.0	0.0	0.0	0	0	0	0	0	0	اخرى
Non-Res. Build.	0.0	0	0.0	0	0.0	8.0	8.0	0	0	0	2	4	6	مبنى سكني
Boundary walls	0.0	0	0.0	0	0.0	0.0	0.0	0	0	0	0	0	0	مبنى غير سكني

* For boundary walls it refers to length in (1000 m.r)

بالنسبة للاسوار تمثل الطول بالالف متر طولي *

جدول 2: رخص الابنية الصادرة في الضفة الغربية وقطاع غزة حسب الجهة المانحة واستخدام المبنى - الربع الرابع 1996

TABLE 2: BUILDING LICENSES ISSUED IN WEST BANK AND GAZA STRIP BY ISSUING AUTHORITY AND UTILIZATION - FOURTH QUARTER 1996

Issuing Authority	الوحدات السكنية المرخصة Licensed Dwellings				المساحات المرخصة (الف م ²)* Licensed Area (1000 m ²)*			عدد الرخص الصادرة No. of Licenses						الجهة المانحة للرخصة
	وحدات قائمة Existing Dwellings		وحدات جديدة New Dwellings		مساحات قائمة Existing Areas	مساحات جديدة New Areas	المجموع Total	اضافات قائمة Existing Extensions	ابنية قائمة Existing Build-ings	اضافات جديدة + اجزاء قائمة Additions + Existing Parts	اضافات جديدة لمباني مرخصة Additions to Licensed Buildings	ابنية جديدة New Build-ings	المجموع Total	
	مساحة (الف م ²) Area (1000 m ²)	عدد No.	مساحة (الف م ²) Area (1000 m ²)	عدد No.										
All Authorities														كافة الجهات
Residential Build.	85.2	633	488.2	3608	98.9	567.3	666.2	32	300	12	535	1200	2079	مبنى سكني
Non-Res. Build.	0.5	5	5.3	40	9.2	146.9	156.1	4	29	2	47	173	255	مبنى غير سكني
Boundary walls	0.0	0	0.0	0	0.0	5.2	5.2	0	1	0	1	60	62	اسوار
Municipalities														البلديات
Residential Build.	20.8	150	390.8	2815	22.9	460.1	483.0	13	71	5	478	833	1400	مبنى سكني
Non-Res. Build.	0.4	3	4.9	35	4.3	98.8	103.1	2	12	1	44	134	193	مبنى غير سكني
Boundary walls	0.0	0	0.0	0	0.0	5.2	5.2	0	1	0	1	60	62	اسوار
Construction Auth. and Rural Councils **														التنظيم والمجالس القروية **
Residential Build.	64.4	483	97.4	793	76.0	107.2	183.2	19	229	7	57	367	679	مبنى سكني
Non-Res. Build.	0.1	2	0.4	5	4.9	48.1	53.0	2	17	1	3	39	62	مبنى غير سكني
Boundary walls	0.0	0	0.0	0	0.0	0.0	0.0	0	0	0	0	0	0	اسوار
UNRWA														وكالة الغوث
Residential Build.	مبنى سكني
Non-Res. Build.	مبنى غير سكني
Boundary walls	اسوار

* For Boundary Walls it refers to length in (1000 m.r)

** Includes Ministry of Local Governments in Gaza Strip which issues licenses in the green zones

بالنسبة للاسوار تمثل الطول بالالف متر طولي *

تشمّل ايضا وزارة الحكم المحلي التي تصدر الرخص في قطاع غزة في المناطق الاقليمية بشكل مباشر **

جدول 3: رخص الابنية الصادرة في الضفة الغربية وقطاع غزة حسب التجمع ومادة البناء الخارجية - الربع الرابع 1996 *

TABLE 3: BUILDING LICENSES ISSUED IN WEST BANK AND GAZA STRIP BY TYPE OF LOCALITY AND EXTERNAL MATERIAL - FOURTH QUARTER 1996 *

Type of Locality	الوحدات السكنية المرخصة				المساحات المرخصة (الف م ²)			عدد الرخص الصادرة					نوع التجمع	
	Licensed Dwellings		وحدات جديدة		مساحات قائمة	مساحات جديدة	المجموع	اضافات قائمة	ابنية قائمة	اضافات جديدة + اجزاء قائمة	اضافات جديدة لمباني مرخصة	ابنية جديدة		المجموع
	مساحة (الف م ²)	عدد	مساحة (الف م ²)	عدد	Existing Areas	New Areas	Total	Existing Extensions	Existing Build-ings	AdditionsH Existing Parts	Additions to Licensed Buildings	New Build-ings		Total
West Bank And Gaza Strip All Localities														الضفة الغربية وقطاع غزة كافة التجمعات
Stone	23.8	164	374.7	2729	29.9	539.2	569.1	12	89	3	403	911	1418	حجر
Cement Block	60.9	466	106.1	798	74.2	147.0	221.2	23	228	10	139	359	759	طوب
Concrete	1.0	8	12.7	121	2.4	20.1	22.5	1	9	1	39	96	146	خرسانة
Other	0.0	0	0.0	0	1.5	7.9	9.4	0	3	0	1	7	11	اخرى
Towns														مدن
Stone	16.3	111	318.2	2288	20.4	442.9	463.3	12	60	0	380	704	1156	حجر
Cement Block	4.5	39	73.0	518	5.5	100.2	105.7	2	19	6	103	216	346	طوب
Concrete	0.4	3	4.4	44	1.2	10.8	12.0	1	4	0	38	43	86	خرسانة
Other	0.0	0	0.0	0	0.0	5.1	5.1	0	0	0	1	4	5	اخرى
Villages														قرى
Stone	7.5	53	56.5	441	9.5	96.3	105.8	0	29	3	23	207	262	حجر
Cement Block	55.6	420	29.9	258	67.6	40.1	107.7	20	206	4	35	128	393	طوب
Concrete	0.7	5	8.3	77	1.2	9.3	10.5	0	5	1	1	53	60	خرسانة
Other	0.0	0	0.0	0	1.5	2.8	4.4	0	3	0	0	3	6	اخرى
Camps														مخيمات
Stone	0.0	0	0.0	0	0.0	0.0	0.0	0	0	0	0	0	0	حجر
Cement Block	0.8	7	3.2	22	1.0	6.8	7.8	1	3	0	1	15	20	طوب
Concrete	0.0	0	0.0	0	0.0	0.0	0.0	0	0	0	0	0	0	خرسانة
Other	0.0	0	0.0	0	0.0	0.0	0.0	0	0	0	0	0	0	اخرى

* Excluding boundary walls.

لا تشمل الاسوار *

جدول 3 (تابع): رخص الابنية الصادرة في الضفة الغربية وقطاع غزة حسب التجمع ومادة البناء الخارجية - الربع الرابع 1996 *

TABLE 3 (CONT.): BUILDING LICENSES ISSUED IN WEST BANK AND GAZA STRIP BY TYPE OF LOCALITY AND EXTERNAL MATERIAL - FOURTH QUARTER 1996 *

Type of Locality	الوحدات السكنية المرخصة Licensed Dwellings				المساحات المرخصة (الف م ²) Licensed Area (1000 m ²)			عدد الرخص الصادرة No. of Licenses					نوع التجمع	
	وحدات قائمة Existing Dwellings		وحدات جديدة New Dwellings		مساحات قائمة Existing Areas	مساحات جديدة New Areas	المجموع Total	اضافات قائمة Existing Extensions	ابنية قائمة Existing Buildings	اضافات جديدة + اجزاء قائمة Additions to Licensed Buildings	اضافات جديدة لمباني مرخصة New Buildings	المجموع Total		
	مساحة (الف م ²) Area (1000 m ²)	عدد No.	مساحة (الف م ²) Area (1000 m ²)	عدد No.	Existing Areas	New Areas	Total	Existing Extensions	Existing Buildings	Existing Parts	Additions to Licensed Buildings	New Buildings		Total
West Bank													الضفة الغربية	
All Localities													كافة التجمعات	
Stone	23.8	164	374.7	2729	29.9	539.2	569.1	12	89	3	403	911	1418	حجر
Cement Block	3.2	27	45.8	403	3.4	56.7	60.1	2	11	7	82	211	313	طوب
Concrete	1.0	8	12.7	121	2.4	20.1	22.5	1	9	1	39	96	146	خرسانة
Other	0.0	0	0.0	0	0.0	4.8	4.8	0	0	0	1	4	5	اخرى
Towns													مدن	
Stone	16.3	111	318.2	2288	20.4	442.9	463.3	12	60	0	380	704	1156	حجر
Cement Block	0.7	6	28.0	234	0.8	32.9	33.7	2	2	3	61	118	186	طوب
Concrete	0.4	3	4.4	44	1.2	10.8	12.0	1	4	0	38	43	86	خرسانة
Other	0.0	0	0.0	0	0.0	3.6	3.6	0	0	0	1	3	4	اخرى
Villages													قرى	
Stone	7.5	53	56.5	441	9.5	96.3	105.8	0	29	3	23	207	262	حجر
Cement Block	2.5	21	17.8	169	2.6	23.8	26.4	0	9	4	21	93	127	طوب
Concrete	0.7	5	8.3	77	1.2	9.3	10.5	0	5	1	1	53	60	خرسانة
Other	0.0	0	0.0	0	0.0	1.2	1.2	0	0	0	0	1	1	اخرى
Camps													مخيمات	
Stone	0.0	0	0.0	0	0.0	0.0	0.0	0	0	0	0	0	0	حجر
Cement Block	0.0	0	0.0	0	0.0	0.0	0.0	0	0	0	0	0	0	طوب
Concrete	0.0	0	0.0	0	0.0	0.0	0.0	0	0	0	0	0	0	خرسانة
Other	0.0	0	0.0	0	0.0	0.0	0.0	0	0	0	0	0	0	اخرى

* Excluding boundary walls.

لا تشمل الاسوار *

جدول 3 (تابع): رخص الابنية الصادرة في الضفة الغربية وقطاع غزة حسب التجمع ومادة البناء الخارجية - الربع الرابع 1996 *

TABLE 3 (CONT.): BUILDING LICENSES ISSUED IN WEST BANK AND GAZA STRIP BY TYPE OF LOCALITY AND EXTERNAL MATERIAL - FOURTH QUARTER 1996 *

Type of Locality	الوحدات السكنية المرخصة Licensed Dwellings				المساحات المرخصة (الف م ²) Licensed Area (1000 m ²)			عدد الرخص الصادرة No. of Licenses					نوع التجمع	
	وحدات قائمة Existing Dwellings		وحدات جديدة New Dwellings		مساحات قائمة Existing Areas	مساحات جديدة New Areas	المجموع Total	اضافات قائمة Existing Extensions	ابنية قائمة Existing Buildings	اضافات جديدة + اجزاء قائمة Additions + Existing Parts	اضافات جديدة لمباني مرخصة Additions to Licensed Buildings	ابنية جديدة New Buildings		المجموع Total
	مساحة (الف م ²) Area (1000 m ²)	عدد No.	مساحة (الف م ²) Area (1000 m ²)	عدد No.										
Gaza Strip													قطاع غزة	
All Localities													كافة التجمعات	
Stone	0.0	0	0.0	0	0.0	0.0	0.0	0	0	0	0	0	0	حجر
Cement Block	57.7	439	60.2	395	70.8	90.3	161.1	21	217	3	57	148	446	طوب
Concrete	0.0	0	0.0	0	0.0	0.0	0.0	0	0	0	0	0	0	خرسانة
Other	0.0	0	0.0	0	1.5	3.1	4.7	0	3	0	0	3	6	اخرى
Towns													مدن	
Stone	0.0	0	0.0	0	0.0	0.0	0.0	0	0	0	0	0	0	حجر
Cement Block	3.8	33	45.1	284	4.7	67.3	72.0	0	17	3	42	98	160	طوب
Concrete	0.0	0	0.0	0	0.0	0.0	0.0	0	0	0	0	0	0	خرسانة
Other	0.0	0	0.0	0	0.0	1.5	1.5	0	0	0	0	1	1	اخرى
Villages													قرى	
Stone	0.0	0	0.0	0	0.0	0.0	0.0	0	0	0	0	0	0	حجر
Cement Block	53.0	399	12.0	89	65.0	16.2	81.3	20	197	0	14	35	266	طوب
Concrete	0.0	0	0.0	0	0.0	0.0	0.0	0	0	0	0	0	0	خرسانة
Other	0.0	0	0.0	0	1.5	1.6	3.2	0	3	0	0	2	5	اخرى
Camps													مخيمات	
Stone	0.0	0	0.0	0	0.0	0.0	0.0	0	0	0	0	0	0	حجر
Cement Block	0.8	7	3.2	22	1.0	6.8	7.8	1	3	0	1	15	20	طوب
Concrete	0.0	0	0.0	0	0.0	0.0	0.0	0	0	0	0	0	0	خرسانة
Other	0.0	0	0.0	0	0.0	0.0	0.0	0	0	0	0	0	0	اخرى

* Excluding boundary walls.

لا تشمل الاسوار *

جدول 4: رخص الابنية الصادرة في الضفة الغربية وقطاع غزة للابنية الجديدة حسب فئة المساحة المرخصة والمحافظه - الربع الرابع 1996

TABLE 4: BUILDING LICENSES ISSUED IN WEST BANK AND GAZA STRIP FOR NEW BUILDINGS BY CATEGORIES OF LICENSED AREA AND GOVERNORATE - FOURTH QUARTER 1996

Governorate	Non-Res. Build.	الابنية غير السكنية	Residential Buildings			الابنية السكنية	المحافظة
	متوسط عدد الطوابق Average No. of Storeys	عدد الرخص No. of Licenses	متوسط عدد الطوابق Average No. of Storeys	متوسط عدد الوحدات السكنية Average No. of Dwellings	مجموع عدد الوحدات السكنية Total No. of Dwellings	عدد الرخص No. of Licenses	
All Governorates							كافة المحافظات
Less than 60 m ²	1.0	10	1.0	0.6	16	26	اقل من 60 م ²
60-119 m ²	1.0	23	1.0	1.0	172	168	60-119 م ²
120-199 m ²	1.1	29	1.2	1.2	456	380	120-199 م ²
200-499 m ²	1.4	56	1.8	2.0	860	432	200-499 م ²
500-1999 m ²	2.0	46	2.9	4.7	798	167	500-1999 م ²
2000 m ² and more	2.9	9	4.4	9.8	410	27	م ² فاكثر 2000
Jenin							جنين
Less than 60 m ²	0.0	0	1.0	0.7	2	3	اقل من 60 م ²
60-119 m ²	1.0	2	1.0	1.0	50	49	60-119 م ²
120-199 m ²	1.0	1	1.2	1.1	68	63	120-199 م ²
200-499 m ²	1.0	2	1.8	2.1	113	54	200-499 م ²
500-1999 m ²	2.5	2	2.2	4.8	57	10	500-1999 م ²
2000 m ² and more	4.7	3	0.4	2.6	45	2	م ² فاكثر 2000
Tubas							طوباس
Less than 60 m ²	0.0	0	1.0	1.0	1	1	اقل من 60 م ²
60-119 m ²	1.0	2	0.0	0.0	0	0	60-119 م ²
120-199 m ²	1.0	2	1.5	1.1	9	8	120-199 م ²
200-499 m ²	1.0	1	2.0	1.7	5	3	200-499 م ²
500-1999 m ²	0.0	0	0.0	0.0	0	0	500-1999 م ²
2000 m ² and more	0.0	0	0.0	0.0	0	0	م ² فاكثر 2000

جدول 4 (تابع): رخص الابنية الصادرة في الضفة الغربية وقطاع غزة للابنية الجديدة حسب فئة المساحة المرخصة والمحافظه - الربع الرابع 1996

TABLE 4 (CONT.): BUILDING LICENSES ISSUED IN WEST BANK AND GAZA STRIP FOR NEW BUILDINGS BY CATEGORIES OF LICENSED AREA AND GOVERNORATE - FOURTH QUARTER 1996

Governorate	Non-Res. Build.	الإبنية غير السكنية	Residential Buildings			الإبنية السكنية	المحافظة
	متوسط عدد الطوابق Average No. of Storeys	عدد الرخص No. of Licenses	متوسط عدد الطوابق Average No. of Storeys	متوسط عدد الوحدات السكنية Average No. of Dwellings	مجموع عدد الوحدات السكنية Total No. of Dwellings	عدد الرخص No. of Licenses	
Tulkarm							طولكرم
Less than 60 m ²	0.0	0	1.3	1.0	3	3	أقل من 60 م ²
60-119 m ²	1.0	3	1.0	1.0	17	17	60-119 م ²
120-199 m ²	1.0	1	1.3	1.5	47	32	120-199 م ²
200-499 m ²	1.5	8	1.8	2.2	70	32	200-499 م ²
500-1999 m ²	1.0	1	2.4	3.8	30	8	500-1999 م ²
2000 m ² and more	0.0	0	0.0	0.0	0	0	م ² فاكثر 2000
Qalqilya							قلقيية
Less than 60 m ²	0.0	0	0.0	0.0	0	0	أقل من 60 م ²
60-119 m ²	1.0	2	1.0	1.0	11	11	60-119 م ²
120-199 m ²	1.0	4	1.2	1.2	29	24	120-199 م ²
200-499 m ²	1.0	2	1.9	2.2	82	38	200-499 م ²
500-1999 m ²	2.0	2	2.0	3.4	17	4	500-1999 م ²
2000 m ² and more	0.0	0	0.0	0.0	0	0	م ² فاكثر 2000
Salfit							سلفيت
Less than 60 m ²	0.0	0	0.0	0.0	0	0	أقل من 60 م ²
60-119 m ²	1.0	1	1.5	1.5	6	4	60-119 م ²
120-199 m ²	1.0	1	1.6	1.6	19	12	120-199 م ²
200-499 m ²	0.0	0	1.6	1.8	9	4	200-499 م ²
500-1999 m ²	1.0	1	2.0	4.0	4	1	500-1999 م ²
2000 m ² and more	0.0	0	0.0	0.0	0	0	م ² فاكثر 2000

جدول 4 (تابع): رخص الابنية الصادرة في الضفة الغربية وقطاع غزة للابنية الجديدة حسب فئة المساحة المرخصة والمحافظه - الربع الرابع 1996

TABLE 4 (CONT.): BUILDING LICENSES ISSUED IN WEST BANK AND GAZA STRIP FOR NEW BUILDINGS BY CATEGORIES OF LICENSED AREA AND GOVERNORATE - FOURTH QUARTER 1996

Governorate	Non-Res. Build.	الابنية غير السكنية	Residential Buildings			الابنية السكنية	المحافظة
	متوسط عدد الطوابق Average No. of Storeys	عدد الرخص No. of Licenses	متوسط عدد الطوابق Average No. of Storeys	متوسط عدد الوحدات السكنية Average No. of Dwellings	مجموع عدد الوحدات السكنية Total No. of Dwellings	عدد الرخص No. of Licenses	
Nablus							نابلس
Less than 60 m ²	1.0	3	1.0	1.0	3	3	اقل من 60 م ²
60-119 m ²	1.0	3	1.0	1.0	12	12	60-119 م ²
120-199 m ²	1.0	1	1.2	1.2	41	33	120-199 م ²
200-499 m ²	1.3	4	1.9	1.7	84	49	200-499 م ²
500-1999 m ²	2.3	7	3.4	4.9	207	42	500-1999 م ²
2000 m ² and more	6.0	1	7.5	14.7	191	13	م ² فاكثر 2000
Ramallah							رام الله
Less than 60 m ²	1.0	1	1.0	0.1	1	7	اقل من 60 م ²
60-119 m ²	1.0	1	1.1	1.0	22	21	60-119 م ²
120-199 m ²	1.5	2	1.4	1.4	101	73	120-199 م ²
200-499 m ²	1.4	5	1.7	2.0	183	91	200-499 م ²
500-1999 m ²	2.3	3	3.0	4.6	169	37	500-1999 م ²
2000 m ² and more	1.0	1	5.7	14.0	98	7	م ² فاكثر 2000
Jerusalem							القدس
Less than 60 m ²	0.0	0	0.0	0.0	0	0	اقل من 60 م ²
60-119 m ²	1.0	1	0.0	0.0	0	0	60-119 م ²
120-199 m ²	0.0	0	1.3	1.2	7	6	120-199 م ²
200-499 m ²	3.0	1	1.9	2.8	22	8	200-499 م ²
500-1999 m ²	3.0	1	3.3	6.7	74	11	500-1999 م ²
2000 m ² and more	0.0	0	0.0	0.0	0	0	م ² فاكثر 2000

جدول 4 (تابع): رخص الابنية الصادرة في الضفة الغربية وقطاع غزة للابنية الجديدة حسب فئة المساحة المرخصة والمحافظه - الربع الرابع 1996

TABLE 4 (CONT.): BUILDING LICENSES ISSUED IN WEST BANK AND GAZA STRIP FOR NEW BUILDINGS BY CATEGORIES OF LICENSED AREA AND GOVERNORATE - FOURTH QUARTER 1996

Governorate	Non-Res. Build.	الابنية غير السكنية	Residential Buildings			الابنية السكنية	المحافظة
	متوسط عدد الطوابق Average No. of Storeys	عدد الرخص No. of Licenses	متوسط عدد الطوابق Average No. of Storeys	متوسط عدد الوحدات السكنية Average No. of Dwellings	مجموع عدد الوحدات السكنية Total No. of Dwellings	عدد الرخص No. of Licenses	
Jericho							أريحا
Less than 60 m ²	1.0	1	0.0	0.0	0	0	أقل من 60 م ²
60-119 m ²	1.0	1	1.0	1.0	8	8	60-119 م ²
120-199 m ²	1.0	2	1.0	1.1	9	8	120-199 م ²
200-499 m ²	0.0	0	1.5	2.0	4	2	200-499 م ²
500-1999 m ²	0.0	0	0.0	0.0	0	0	500-1999 م ²
2000 m ² and more	0.0	0	0.0	0.0	0	0	م ² فاكتر 2000
Bethlehem							بيت لحم
Less than 60 m ²	1.0	4	1.0	0.0	0	3	أقل من 60 م ²
60-119 m ²	1.0	1	1.0	1.0	4	4	60-119 م ²
120-199 m ²	1.0	4	1.2	1.0	33	32	120-199 م ²
200-499 m ²	1.5	6	1.9	2.1	61	29	200-499 م ²
500-1999 m ²	2.8	8	3.0	5.7	51	9	500-1999 م ²
2000 m ² and more	9.0	1	6.7	18.0	54	3	م ² فاكتر 2000
Hebron							الخليل
Less than 60 m ²	1.0	1	1.0	1.0	3	3	أقل من 60 م ²
60-119 m ²	1.3	4	1.0	1.0	34	34	60-119 م ²
120-199 m ²	1.1	8	1.1	1.0	64	62	120-199 م ²
200-499 m ²	1.4	18	1.7	1.7	117	66	200-499 م ²
500-1999 m ²	1.2	10	2.4	4.8	81	17	500-1999 م ²
2000 m ² and more	2.0	1	0.0	0.0	0	0	م ² فاكتر 2000

جدول 4 (تابع): رخص الابنية الصادرة في الضفة الغربية وقطاع غزة للابنية الجديدة حسب فئة المساحة المرخصة والمحافظه - الربع الرابع 1996

TABLE 4 (CONT.): BUILDING LICENSES ISSUED IN WEST BANK AND GAZA STRIP FOR NEW BUILDINGS BY CATEGORIES OF LICENSED AREA AND GOVERNORATE - FOURTH QUARTER 1996

Governorate	Non-Res. Build.	الإبنية غير السكنية	Residential Buildings			الإبنية السكنية	المحافظة
	متوسط عدد الطوابق Average No. of Storeys	عدد الرخص No. of Licenses	متوسط عدد الطوابق Average No. of Storeys	متوسط عدد الوحدات السكنية Average No. of Dwellings	مجموع عدد الوحدات السكنية Total No. of Dwellings	عدد الرخص No. of Licenses	
North Gaza							شمال غزة
Less than 60 m ²	0.0	0	1.0	1.0	1	1	أقل من 60 م ²
60-119 m ²	0.0	0	1.0	1.0	1	1	60-119 م ²
120-199 m ²	0.0	0	1.0	1.0	5	5	120-199 م ²
200-499 m ²	1.0	1	2.0	1.8	24	13	200-499 م ²
500-1999 m ²	1.5	2	2.7	4.3	13	3	500-1999 م ²
2000 m ² and more	0.0	0	0.0	0.0	0	0	م ² فاكتر 2000
Gaza City							مدينة غزة
Less than 60 m ²	0.0	0	0.0	0.0	0	0	أقل من 60 م ²
60-119 m ²	1.0	1	0.0	0.0	0	0	60-119 م ²
120-199 m ²	1.0	1	1.0	1.0	2	2	120-199 م ²
200-499 m ²	1.3	3	1.7	1.7	5	3	200-499 م ²
500-1999 m ²	3.7	3	3.2	4.0	24	6	500-1999 م ²
2000 m ² and more	0.0	0	9.0	11.0	22	2	م ² فاكتر 2000
Middle Gaza							وسط غزة
Less than 60 m ²	0.0	0	1.0	1.0	1	1	أقل من 60 م ²
60-119 m ²	1.0	1	1.0	1.0	1	1	60-119 م ²
120-199 m ²	1.0	1	1.0	1.0	9	9	120-199 م ²
200-499 m ²	1.0	1	1.6	1.8	36	20	200-499 م ²
500-1999 m ²	2.0	3	2.5	3.9	39	10	500-1999 م ²
2000 m ² and more	1.0	1	0.0	0.0	0	0	م ² فاكتر 2000

جدول 4 (تابع): رخص الابنية الصادرة في الضفة الغربية وقطاع غزة للابنية الجديدة حسب فئة المساحة المرخصة والمحافظه - الربع الرابع 1996

TABLE 4 (CONT.): BUILDING LICENSES ISSUED IN WEST BANK AND GAZA STRIP FOR NEW BUILDINGS BY CATEGORIES OF LICENSED AREA AND GOVERNORATE - FOURTH QUARTER 1996

Governorate	Non-Res. Build.	الإبنية غير السكنية	Residential Buildings			الإبنية السكنية	المحافظة
	متوسط عدد الطوابق Average No. of Storeys	عدد الرخص No. of Licenses	متوسط عدد الطوابق Average No. of Storeys	متوسط عدد الوحدات السكنية Average No. of Dwellings	مجموع عدد الوحدات السكنية Total No. of Dwellings	عدد الرخص No. of Licenses	
Khan Younis							خانيونس
Less than 60 m ²	0.0	0	0.0	0.0	0	0	أقل من 60 م ²
60-119 m ²	0.0	0	0.0	0.0	0	0	60-119 م ²
120-199 m ²	0.0	0	0.0	0.0	0	0	120-199 م ²
200-499 m ²	1.0	3	2.0	2.5	15	6	200-499 م ²
500-1999 m ²	1.0	1	3.0	3.5	14	4	500-1999 م ²
2000 m ² and more	5.0	1	0.0	0.0	0	0	م ² فاكتر 2000
Rafah							رفح
Less than 60 m ²	0.0	0	1.0	1.0	1	1	أقل من 60 م ²
60-119 m ²	0.0	0	1.0	1.0	6	6	60-119 م ²
120-199 m ²	1.0	1	1.1	1.2	13	11	120-199 م ²
200-499 m ²	2.0	1	1.5	2.1	30	14	200-499 م ²
500-1999 m ²	2.5	2	2.8	3.6	18	5	500-1999 م ²
2000 m ² and more	0.0	0	0.0	0.0	0	0	م ² فاكتر 2000

جدول 5: رخص الابنية الصادرة في الضفة الغربية وقطاع غزة للابنية الجديدة حسب مادة البناء الخارجية والمحافظه - الربع الرابع 1996

TABLE 5: BUILDING LICENSES ISSUED IN WEST BANK AND GAZA STRIP FOR NEW BUILDINGS BY EXTERNAL MATERIAL AND GOVERNORATE - FOURTH QUARTER 1996

Governorate	Non-Res. Build.			Residential Buildings			ابنية سكنية		المحافظة
	متوسط عدد الطوابق Average No. of Storeys	المساحة المرخصة (الف م ²) Licensed Area (1000m ²)	عدد الرخص No. of Licenses	متوسط عدد الطوابق Average No. of Storeys	متوسط عدد الوحدات السكنية Average No. of Dwellings	مجموع عدد الوحدات السكنية Total No. of Dwellings	المساحة المرخصة (الف م ²) Licensed Area (1000m ²)	عدد الرخص No. of Licenses	
All Governorates									كافة المحافظات
Stone	1.6	92.2	117	1.8	2.5	2022	327.8	794	حجر
Cement Block	1.6	24.9	39	1.6	1.8	577	88.9	320	طوب اسمنتي
Concrete	1.3	3.6	10	1.3	1.3	113	12.6	86	خرسانة
Other	0.9	7.8	7	0.0	0.0	0	0.0	0	اخرى
Jenin									جنين
Stone	2.4	11.7	10	1.4	2.1	240	33.3	96	حجر
Cement Block	0.0	0.0	0	1.2	1.1	54	6.8	50	طوب اسمنتي
Concrete	0.0	0.0	0	1.1	1.2	41	4.3	35	خرسانة
Other	0.0	0.0	0	0.0	0.0	0	0.0	0	اخرى
Tubas									طوباس
Stone	1.0	0.8	5	1.5	1.4	11	1.7	8	حجر
Cement Block	0.0	0.0	0	0.0	0.0	0	0.0	0	طوب اسمنتي
Concrete	0.0	0.0	0	1.8	1.0	4	0.5	4	خرسانة
Other	0.0	0.0	0	0.0	0.0	0	0.0	0	اخرى

جدول 5 (تابع): رخص الابنية الصادرة في الضفة الغربية وقطاع غزة للابنية الجديدة حسب مادة البناء الخارجية والمحافظه - الربع الرابع 1996

TABLE 5 (CONT.): BUILDING LICENSES ISSUED IN WEST BANK AND GAZA STRIP FOR NEW BUILDINGS BY EXTERNAL MATERIAL AND GOVERNORATE - FOURTH QUARTER 1996

Governorate	Non-Res. Build.			Residential Buildings			ابنية سكنية		المحافظة
	متوسط عدد الطوابق Average No. of Storeys	المساحة المرخصة (الف م ²) Licensed Area (1000m ²)	عدد الرخص No. of Licenses	متوسط عدد الطوابق Average No. of Storeys	متوسط عدد الوحدات السكنية Average No. of Dwellings	مجموع عدد الوحدات السكنية Total No. of Dwellings	المساحة المرخصة (الف م ²) Licensed Area (1000m ²)	عدد الرخص No. of Licenses	
Tulkarm									طولكرم
Stone	1.4	1.8	7	1.7	2.4	65	9.6	27	حجر
Cement Block	1.3	1.0	4	1.4	1.6	98	11.9	63	طوب اسمنتي
Concrete	1.0	0.1	1	2.0	2.0	4	0.4	2	خرسانة
Other	1.0	1.2	1	0.0	0.0	0	0.0	0	اخرى
Qalqilya									قلقيلية
Stone	1.0	0.3	1	1.7	1.5	9	1.6	6	حجر
Cement Block	1.3	2.9	8	1.6	1.8	123	16.2	68	طوب اسمنتي
Concrete	1.0	0.3	1	1.3	2.3	7	0.7	3	خرسانة
Other	0.0	0.0	0	0.0	0.0	0	0.0	0	اخرى
Salfit									سلفيت
Stone	0.0	0.0	0	1.5	1.7	20	2.9	11	حجر
Cement Block	1.0	0.1	1	2.0	2.0	10	0.8	5	طوب اسمنتي
Concrete	1.0	0.7	2	1.4	1.6	8	0.6	5	خرسانة
Other	0.0	0.0	0	0.0	0.0	0	0.0	0	اخرى

جدول 5 (تابع): رخص الابنية الصادرة في الضفة الغربية وقطاع غزة للابنية الجديدة حسب مادة البناء الخارجية والمحافظه - الربع الرابع 1996

TABLE 5 (CONT.): BUILDING LICENSES ISSUED IN WEST BANK AND GAZA STRIP FOR NEW BUILDINGS BY EXTERNAL MATERIAL AND GOVERNORATE - FOURTH QUARTER 1996

Governorate	Non-Res. Build.			Residential Buildings			ابنية سكنية		المحافظة
	متوسط عدد الطوابق Average No. of Storeys	المساحة المرخصة (الف م ²) Licensed Area (1000m ²)	عدد الرخص No. of Licenses	متوسط عدد الطوابق Average No. of Storeys	متوسط عدد الوحدات السكنية Average No. of Dwellings	مجموع عدد الوحدات السكنية Total No. of Dwellings	المساحة المرخصة (الف م ²) Licensed Area (1000m ²)	عدد الرخص No. of Licenses	
Nablus									نابلس
Stone	1.8	9.6	14	2.8	4.0	499	94.7	126	حجر
Cement Block	2.0	1.8	1	0.0	0.0	0	0.0	0	طوب اسمنتي
Concrete	1.8	2.4	4	1.5	1.5	39	5.0	26	خرسانة
Other	0.0	0.0	0	0.0	0.0	0	0.0	0	اخرى
Ramallah									رام الله
Stone	1.4	31.1	13	1.9	2.5	571	91.8	231	حجر
Cement Block	0.0	0.0	0	1.0	0.5	1	0.1	2	طوب اسمنتي
Concrete	0.0	0.0	0	1.3	0.7	2	0.1	3	خرسانة
Other	0.0	0.0	0	0.0	0.0	0	0.0	0	اخرى
Jerusalem									القدس
Stone	2.3	1.3	3	2.4	4.1	103	14.4	25	حجر
Cement Block	0.0	0.0	0	0.0	0.0	0	0.0	0	طوب اسمنتي
Concrete	0.0	0.0	0	0.0	0.0	0	0.0	0	خرسانة
Other	0.0	0.0	0	0.0	0.0	0	0.0	0	اخرى

جدول 5 (تابع): رخص الابنية الصادرة في الضفة الغربية وقطاع غزة للابنية الجديدة حسب مادة البناء الخارجية والمحافظه - الربع الرابع 1996

TABLE 5 (CONT.): BUILDING LICENSES ISSUED IN WEST BANK AND GAZA STRIP FOR NEW BUILDINGS BY EXTERNAL MATERIAL AND GOVERNORATE - FOURTH QUARTER 1996

Governorate	Non-Res. Build.			Residential Buildings			ابنية سكنية		المحافظة
	متوسط عدد الطوابق Average No. of Storeys	المساحة المرخصة (الف م ²) Licensed Area (1000m ²)	عدد الرخص No. of Licenses	متوسط عدد الطوابق Average No. of Storeys	متوسط عدد الوحدات السكنية Average No. of Dwellings	مجموع عدد الوحدات السكنية Total No. of Dwellings	المساحة المرخصة (الف م ²) Licensed Area (1000m ²)	عدد الرخص No. of Licenses	
Jericho									أريحا
Stone	1.0	0.1	1	1.0	1.0	3	0.5	3	حجر
Cement Block	1.0	0.2	1	1.1	1.4	11	1.2	8	طوب اسمنتي
Concrete	1.0	0.1	2	1.0	1.0	7	0.8	7	خرسانة
Other	0.0	0.0	0	0.0	0.0	0	0.0	0	اخرى
Bethlehem									بيت لحم
Stone	2.0	18.4	24	1.9	2.5	203	31.7	80	حجر
Cement Block	0.0	0.0	0	0.0	0.0	0	0.0	0	طوب اسمنتي
Concrete	0.0	0.0	0	0.0	0.0	0	0.0	0	خرسانة
Other	0.0	0.0	0	0.0	0.0	0	0.0	0	اخرى
Hebron									الخليل
Stone	1.4	16.8	39	1.4	1.6	298	45.5	181	حجر
Cement Block	0.0	0.0	0	0.0	0.0	0	0.0	0	طوب اسمنتي
Concrete	0.0	0.0	0	1.0	1.0	1	0.1	1	خرسانة
Other	0.6	3.4	3	0.0	0.0	0	0.0	0	اخرى

جدول 5 (تابع): رخص الابنية الصادرة في الضفة الغربية وقطاع غزة للابنية الجديدة حسب مادة البناء الخارجية والمحافظه - الربع الرابع 1996

TABLE 5 (CONT.): BUILDING LICENSES ISSUED IN WEST BANK AND GAZA STRIP FOR NEW BUILDINGS BY EXTERNAL MATERIAL AND GOVERNORATE - FOURTH QUARTER 1996

Governorate	Non-Res. Build.			Residential Buildings			ابنية سكنية		المحافظة
	متوسط عدد الطوابق Average No. of Storeys	المساحة المرخصة (الف م ²) Licensed Area (1000m ²)	عدد الرخص No. of Licenses	متوسط عدد الطوابق Average No. of Storeys	متوسط عدد الوحدات السكنية Average No. of Dwellings	مجموع عدد الوحدات السكنية Total No. of Dwellings	المساحة المرخصة (الف م ²) Licensed Area (1000m ²)	عدد الرخص No. of Licenses	
North Gaza									شمال غزة
Stone	0.0	0.0	0	0.0	0.0	0	0.0	0	حجر
Cement Block	1.0	0.4	1	1.8	1.9	44	7.0	23	طوب اسمنتي
Concrete	0.0	0.0	0	0.0	0.0	0	0.0	0	خرسانة
Other	1.5	1.6	2	0.0	0.0	0	0.0	0	اخرى
Gaza City									مدينة غزة
Stone	0.0	0.0	0	0.0	0.0	0	0.0	0	حجر
Cement Block	2.1	4.8	8	3.4	4.1	53	12.6	13	طوب اسمنتي
Concrete	0.0	0.0	0	0.0	0.0	0	0.0	0	خرسانة
Other	0.0	0.0	0	0.0	0.0	0	0.0	0	اخرى
Middle Gaza									وسط غزة
Stone	0.0	0.0	0	0.0	0.0	0	0.0	0	حجر
Cement Block	1.4	7.1	7	1.7	2.1	86	16.1	41	طوب اسمنتي
Concrete	0.0	0.0	0	0.0	0.0	0	0.0	0	خرسانة
Other	0.0	0.0	0	0.0	0.0	0	0.0	0	اخرى

جدول 5 (تابع): رخص الابنية الصادرة في الضفة الغربية وقطاع غزة للابنية الجديدة حسب مادة البناء الخارجية والمحافظه - الربع الرابع 1996

TABLE 5 (CONT.): BUILDING LICENSES ISSUED IN WEST BANK AND GAZA STRIP FOR NEW BUILDINGS BY EXTERNAL MATERIAL AND GOVERNORATE - FOURTH QUARTER 1996

Governorate	Non-Res. Build.			Residential Buildings			ابنية سكنية		المحافظة
	متوسط عدد الطوابق Average No. of Storeys	المساحة المرخصة (الف م ²) Licensed Area (1000m ²)	عدد الرخص No. of Licenses	متوسط عدد الطوابق Average No. of Storeys	متوسط عدد الوحدات السكنية Average No. of Dwellings	مجموع عدد الوحدات السكنية Total No. of Dwellings	المساحة المرخصة (الف م ²) Licensed Area (1000m ²)	عدد الرخص No. of Licenses	
Khan Younis									خانيونس
Stone	0.0	0.0	0	0.0	0.0	0	0.0	0	حجر
Cement Block	2.0	3.7	4	2.4	2.9	29	5.6	10	طوب اسمنتي
Concrete	0.0	0.0	0	0.0	0.0	0	0.0	0	خرسانة
Other	1.0	1.5	1	0.0	0.0	0	0.0	0	اخرى
Rafah									رفح
Stone	0.0	0.0	0	0.0	0.0	0	0.0	0	حجر
Cement Block	2.0	3.0	4	1.5	1.8	68	10.7	37	طوب اسمنتي
Concrete	0.0	0.0	0	0.0	0.0	0	0.0	0	خرسانة
Other	0.0	0.0	0	0.0	0.0	0	0.0	0	اخرى

جدول 6: رخص الابنية الصادرة في الضفة الغربية وقطاع غزة للاضافات الجديدة للابنية القائمة المرخصة حسب مادة البناء الخارجية والمحافظه - الربع الرابع 1996

TABLE 6: BUILDING LICENSES ISSUED IN WEST BANK AND GAZA STRIP FOR ADDITIONS TO LICENSED EXISTING BUILDINGS BY EXTERNAL MATERIAL AND GOVERNORATE - FOURTH QUARTER 1996

Governorate	Non-Res. Build.		ابنية غير سكنية	Residential Buildings			ابنية سكنية		المحافظة
	متوسط عدد الطوابق Average No. of Storeys	المساحة المرخصة (الف م ²) Licensed Area (1000m ²)	عدد الرخص No. of Licenses	متوسط عدد الطوابق Average No. of Storeys	متوسط عدد الوحدات السكنية Average No. of Dwellings	مجموع عدد الوحدات السكنية Total No. of Dwellings	المساحة المرخصة (الف م ²) Licensed Area (1000m ²)	عدد الرخص No. of Licenses	
All Governorates									كافة المحافظات
Stone	1.6	15.5	32	1.6	1.8	672	103.3	371	حجر
Cement Block	1.0	0.3	1	1.4	1.5	203	31.1	138	طوب اسمنتي
Concrete	1.1	2.3	13	1.2	0.3	7	1.5	26	خرسانة
Other	1.0	0.1	1	0.0	0.0	0	0.0	0	اخرى
Jenin									جنين
Stone	3.0	1.2	3	2.0	2.1	74	11.4	35	حجر
Cement Block	0.0	0.0	0	1.3	0.4	6	1.9	16	طوب اسمنتي
Concrete	0.0	0.0	0	1.5	0.5	5	1.0	10	خرسانة
Other	0.0	0.0	0	0.0	0.0	0	0.0	0	اخرى
Tubas									طوباس
Stone	0.0	0.0	0	2.0	2.0	6	1.0	3	حجر
Cement Block	0.0	0.0	0	0.0	0.0	0	0.0	0	طوب اسمنتي
Concrete	0.0	0.0	0	1.0	0.0	0	0.1	3	خرسانة
Other	0.0	0.0	0	0.0	0.0	0	0.0	0	اخرى

جدول 6 (تابع): رخص الابنية الصادرة في الضفة الغربية وقطاع غزة للاضافات الجديدة للابنية القائمة المرخصة حسب مادة البناء الخارجية والمحافظه - الربع الرابع 1996

TABLE 6 (CONT.): BUILDING LICENSES ISSUED IN WEST BANK AND GAZA STRIP FOR ADDITIONS TO LICENSED EXISTING BUILDINGS BY EXTERNAL MATERIAL AND GOVERNORATE - FOURTH QUARTER 1996

Governorate	Non-Res. Build.		ابنية غير سكنية	Residential Buildings			ابنية سكنية		المحافظة
	متوسط عدد الطوابق Average No. of Storeys	المساحة المرخصة (الف م ²) Licensed Area (1000m ²)	عدد الرخص No. of Licenses	متوسط عدد الطوابق Average No. of Storeys	متوسط عدد الوحدات السكنية Average No. of Dwellings	مجموع عدد الوحدات السكنية Total No. of Dwellings	المساحة المرخصة (الف م ²) Licensed Area (1000m ²)	عدد الرخص No. of Licenses	
Tulkarm									طولكرم
Stone	1.0	0.9	2	1.5	2.0	12	1.6	6	حجر
Cement Block	0.0	0.0	0	1.3	1.4	39	5.2	28	طوب اسمنتي
Concrete	0.0	0.0	0	1.0	0.5	1	0.1	2	خرسانة
Other	1.0	0.1	1	0.0	0.0	0	0.0	0	اخرى
Qalqilya									قتيلبية
Stone	1.7	1.8	3	1.3	1.0	3	0.3	3	حجر
Cement Block	0.0	0.0	0	1.3	1.4	46	4.5	34	طوب اسمنتي
Concrete	0.0	0.0	0	0.0	0.0	0	0.0	0	خرسانة
Other	0.0	0.0	0	0.0	0.0	0	0.0	0	اخرى
Salfit									سلفيت
Stone	0.0	0.0	0	1.4	1.0	5	0.6	5	حجر
Cement Block	0.0	0.0	0	0.0	0.0	0	0.0	0	طوب اسمنتي
Concrete	0.0	0.0	0	0.0	0.0	0	0.0	0	خرسانة
Other	0.0	0.0	0	0.0	0.0	0	0.0	0	اخرى

جدول 6 (تابع): رخص الابنية الصادرة في الضفة الغربية وقطاع غزة للاضافات الجديدة للابنية القائمة المرخصة حسب مادة البناء الخارجية والمحافظه - الربع الرابع 1996

TABLE 6 (CONT.): BUILDING LICENSES ISSUED IN WEST BANK AND GAZA STRIP FOR ADDITIONS TO LICENSED EXISTING BUILDINGS BY EXTERNAL MATERIAL AND GOVERNORATE - FOURTH QUARTER 1996

Governorate	Non-Res. Build.			Residential Buildings			ابنية سكنية		المحافظة
	متوسط عدد الطوابق Average No. of Storeys	المساحة المرخصة (الف م ²) Licensed Area (1000m ²)	عدد الرخص No. of Licenses	متوسط عدد الطوابق Average No. of Storeys	متوسط عدد الوحدات السكنية Average No. of Dwellings	مجموع عدد الوحدات السكنية Total No. of Dwellings	المساحة المرخصة (الف م ²) Licensed Area (1000m ²)	عدد الرخص No. of Licenses	
Nablus									نابلس
Stone	1.2	1.3	6	1.5	1.4	179	26.8	131	حجر
Cement Block	0.0	0.0	0	0.0	0.0	0	0.0	0	طوب اسمنتي
Concrete	1.1	2.3	13	1.0	0.0	0	0.2	9	خرسانة
Other	0.0	0.0	0	0.0	0.0	0	0.0	0	اخرى
Ramallah									رام الله
Stone	2.0	3.0	3	2.2	2.7	158	26.8	59	حجر
Cement Block	0.0	0.0	0	1.5	1.0	2	0.4	2	طوب اسمنتي
Concrete	0.0	0.0	0	1.0	0.5	1	0.1	2	خرسانة
Other	0.0	0.0	0	0.0	0.0	0	0.0	0	اخرى
Jerusalem									القدس
Stone	0.0	0.0	0	2.5	5.0	10	1.5	2	حجر
Cement Block	0.0	0.0	0	0.0	0.0	0	0.0	0	طوب اسمنتي
Concrete	0.0	0.0	0	0.0	0.0	0	0.0	0	خرسانة
Other	0.0	0.0	0	0.0	0.0	0	0.0	0	اخرى

جدول 6 (تابع): رخص الابنية الصادرة في الضفة الغربية وقطاع غزة للاضافات الجديدة للابنية القائمة المرخصة حسب مادة البناء الخارجية والمحافظه - الربع الرابع 1996

TABLE 6 (CONT.): BUILDING LICENSES ISSUED IN WEST BANK AND GAZA STRIP FOR ADDITIONS TO LICENSED EXISTING BUILDINGS BY EXTERNAL MATERIAL AND GOVERNORATE - FOURTH QUARTER 1996

Governorate	Non-Res. Build.		ابنية غير سكنية	Residential Buildings			ابنية سكنية	المحافظة	
	متوسط عدد الطوابق Average No. of Storeys	المساحة المرخصة (الف م ²) Licensed Area (1000m ²)	عدد الرخص No. of Licenses	متوسط عدد الطوابق Average No. of Storeys	متوسط عدد الوحدات السكنية Average No. of Dwellings	مجموع عدد الوحدات السكنية Total No. of Dwellings	المساحة المرخصة (الف م ²) Licensed Area (1000m ²)		عدد الرخص No. of Licenses
Jericho								أريحا	
Stone	5.0	2.0	1	0.0	0.0	0	0.0	0	حجر
Cement Block	0.0	0.0	0	2.0	2.0	2	0.3	1	طوب اسمنتي
Concrete	0.0	0.0	0	0.0	0.0	0	0.0	0	خرسانة
Other	0.0	0.0	0	0.0	0.0	0	0.0	0	اخرى
Bethlehem								بيت لحم	
Stone	1.2	1.1	6	1.4	1.8	104	14.3	57	حجر
Cement Block	0.0	0.0	0	0.0	0.0	0	0.0	0	طوب اسمنتي
Concrete	0.0	0.0	0	0.0	0.0	0	0.0	0	خرسانة
Other	0.0	0.0	0	0.0	0.0	0	0.0	0	اخرى
Hebron								الخليل	
Stone	1.2	4.2	8	1.4	1.7	121	18.9	70	حجر
Cement Block	0.0	0.0	0	1.0	2.0	2	0.3	1	طوب اسمنتي
Concrete	0.0	0.0	0	0.0	0.0	0	0.0	0	خرسانة
Other	0.0	0.0	0	0.0	0.0	0	0.0	0	اخرى

جدول 6 (تابع): رخص الابنية الصادرة في الضفة الغربية وقطاع غزة للاضافات الجديدة للابنية القائمة المرخصة حسب مادة البناء الخارجية والمحافظه - الربع الرابع 1996

TABLE 6 (CONT.): BUILDING LICENSES ISSUED IN WEST BANK AND GAZA STRIP FOR ADDITIONS TO LICENSED EXISTING BUILDINGS BY EXTERNAL MATERIAL AND GOVERNORATE - FOURTH QUARTER 1996

Governorate	Non-Res. Build.		ابنية غير سكنية	Residential Buildings			ابنية سكنية	المحافظة	
	متوسط عدد الطوابق Average No. of Storeys	المساحة المرخصة (الف م ²) Licensed Area (1000m ²)	عدد الرخص No. of Licenses	متوسط عدد الطوابق Average No. of Storeys	متوسط عدد الوحدات السكنية Average No. of Dwellings	مجموع عدد الوحدات السكنية Total No. of Dwellings	المساحة المرخصة (الف م ²) Licensed Area (1000m ²)		عدد الرخص No. of Licenses
North Gaza								شمال غزة	
Stone	0.0	0.0	0	0.0	0.0	0	0.0	0	حجر
Cement Block	0.0	0.0	0	1.1	1.4	19	2.8	14	طوب اسمنتي
Concrete	0.0	0.0	0	0.0	0.0	0	0.0	0	خرسانة
Other	0.0	0.0	0	0.0	0.0	0	0.0	0	اخرى
Gaza City								مدينة غزة	
Stone	0.0	0.0	0	0.0	0.0	0	0.0	0	حجر
Cement Block	0.0	0.0	0	1.9	2.5	76	13.8	31	طوب اسمنتي
Concrete	0.0	0.0	0	0.0	0.0	0	0.0	0	خرسانة
Other	0.0	0.0	0	0.0	0.0	0	0.0	0	اخرى
Middle Gaza								وسط غزة	
Stone	0.0	0.0	0	0.0	0.0	0	0.0	0	حجر
Cement Block	0.0	0.0	0	1.0	0.8	5	0.9	6	طوب اسمنتي
Concrete	0.0	0.0	0	0.0	0.0	0	0.0	0	خرسانة
Other	0.0	0.0	0	0.0	0.0	0	0.0	0	اخرى

جدول 6 (تابع): رخص الابنية الصادرة في الضفة الغربية وقطاع غزة للاضافات الجديدة للابنية القائمة المرخصة حسب مادة البناء الخارجية والمحافظه - الربع الرابع 1996

TABLE 6 (CONT.): BUILDING LICENSES ISSUED IN WEST BANK AND GAZA STRIP FOR ADDITIONS TO LICENSED EXISTING BUILDINGS BY EXTERNAL MATERIAL AND GOVERNORATE - FOURTH QUARTER 1996

Governorate	Non-Res. Build.		ابنية غير سكنية	Residential Buildings			ابنية سكنية	المحافظة	
	متوسط عدد الطوابق Average No. of Storeys	المساحة المرخصة (الف م ²) Licensed Area (1000m ²)	عدد الرخص No. of Licenses	متوسط عدد الطوابق Average No. of Storeys	متوسط عدد الوحدات السكنية Average No. of Dwellings	مجموع عدد الوحدات السكنية Total No. of Dwellings	المساحة المرخصة (الف م ²) Licensed Area (1000m ²)		عدد الرخص No. of Licenses
Khan Younis								خانيونس	
Stone	0.0	0.0	0	0.0	0.0	0	0.0	0	حجر
Cement Block	0.0	0.0	0	1.0	1.2	6	1.1	5	طوب اسمنتي
Concrete	0.0	0.0	0	0.0	0.0	0	0.0	0	خرسانة
Other	0.0	0.0	0	0.0	0.0	0	0.0	0	اخرى
Rafah									رفح
Stone	0.0	0.0	0	0.0	0.0	0	0.0	0	حجر
Cement Block	1.0	0.3	1	0.0	0.0	0	0.0	0	طوب اسمنتي
Concrete	0.0	0.0	0	0.0	0.0	0	0.0	0	خرسانة
Other	0.0	0.0	0	0.0	0.0	0	0.0	0	اخرى

جدول 7: رخص الابنية الصادرة في الضفة الغربية وقطاع غزة للاضافات الجديدة لابنية قائمة مطلوب ترخيصها

حسب مادة البناء الخارجية والمحافظه - الربع الرابع 1996 *

TABLE 7: BUILDING LICENSES ISSUED IN WEST BANK AND GAZA STRIP FOR ADDITIONS TO UNLICENSED EXISTING BUILDINGS BY EXTERNAL MATERIAL AND GOVERNORATE - FOURTH QUARTER 1996 *

Governorate	Non-Res. Build.		ابنية غير سكنية	Residential Buildings			ابنية سكنية		المحافظة
	متوسط عدد الطوابق Average no. of Storeys	المساحة المرخصة (الف م ²) Licensed Area (1000m ²)	عدد الرخص No. of Licenses	متوسط عدد الطوابق Average No. of Storeys	متوسط عدد الوحدات السكنية Average No. of Dwellings	مجموع عدد الوحدات السكنية Total No. of Dwellings	المساحة المرخصة (الف م ²) Licensed Area (1000m ²)	عدد الرخص No. of Licenses	
All Governorates									كافة المحافظات
Stone	2.0	0.5	1	2.0	2.5	5	0.5	2	حجر
Cement Block	2.0	0.2	1	2.2	2.1	19	3.0	9	طوب اسمنتي
Concrete	0.0	0.0	0	2.0	1.0	1	0.2	1	خرسانة
Other	0.0	0.0	0	0.0	0.0	0	0.0	0	اخرى
Jenin									جنين
Stone	0.0	0.0	0	0.0	0.0	0	0.0	0	حجر
Cement Block	0.0	0.0	0	0.0	0.0	0	0.0	0	طوب اسمنتي
Concrete	0.0	0.0	0	0.0	0.0	0	0.0	0	خرسانة
Other	0.0	0.0	0	0.0	0.0	0	0.0	0	اخرى
Tubas									طوباس
Stone	0.0	0.0	0	0.0	0.0	0	0.0	0	حجر
Cement Block	0.0	0.0	0	0.0	0.0	0	0.0	0	طوب اسمنتي
Concrete	0.0	0.0	0	0.0	0.0	0	0.0	0	خرسانة
Other	0.0	0.0	0	0.0	0.0	0	0.0	0	اخرى

* Includes data of both additions and existing parts to be licensed

تشمل بيانات الاضافات الجديدة والاجزاء القائمة المطلوب ترخيصها في نفس الرخصة *

جدول 7 (تابع): رخص الابنية الصادرة في الضفة الغربية وقطاع غزة للاضافات الجديدة لابنية قائمة مطلوب ترخيصها

حسب مادة البناء الخارجية والمحافظه - الربع الرابع 1996 *

TABLE 7 (CONT.): BUILDING LICENSES ISSUED IN WEST BANK AND GAZA STRIP FOR ADDITIONS TO UNLICENSED EXISTING BUILDINGS BY EXTERNAL MATERIAL AND GOVERNORATE - FOURTH QUARTER 1996 *

Governorate	Non-Res. Build.		ابنية غير سكنية	Residential Buildings			ابنية سكنية	المحافظة	
	متوسط عدد الطوابق Average no. of Storeys	المساحة المرخصة (الف م ²) Licensed Area (1000m ²)	عدد الرخص No. of Licenses	متوسط عدد الطوابق Average No. of Storeys	متوسط عدد الوحدات السكنية Average No. of Dwellings	مجموع عدد الوحدات السكنية Total No. of Dwellings	المساحة المرخصة (الف م ²) Licensed Area (1000m ²)		عدد الرخص No. of Licenses
Tulkarm								طولكرم	
Stone	0.0	0.0	0	0.0	0.0	0	0.0	0	حجر
Cement Block	0.0	0.0	0	2.0	2.5	10	1.6	4	طوب اسمنتي
Concrete	0.0	0.0	0	0.0	0.0	0	0.0	0	خرسانة
Other	0.0	0.0	0	0.0	0.0	0	0.0	0	اخرى
Qalqilya									قلقيلية
Stone	0.0	0.0	0	0.0	0.0	0	0.0	0	حجر
Cement Block	0.0	0.0	0	2.0	1.0	1	0.1	1	طوب اسمنتي
Concrete	0.0	0.0	0	2.0	1.0	1	0.2	1	خرسانة
Other	0.0	0.0	0	0.0	0.0	0	0.0	0	اخرى
Salfit									سلفيت
Stone	0.0	0.0	0	0.0	0.0	0	0.0	0	حجر
Cement Block	0.0	0.0	0	2.5	2.5	5	0.6	2	طوب اسمنتي
Concrete	0.0	0.0	0	0.0	0.0	0	0.0	0	خرسانة
Other	0.0	0.0	0	0.0	0.0	0	0.0	0	اخرى

* Includes data of both additions and existing parts to be licensed

تشمل بيانات الاضافات الجديدة والاجزاء القائمة المطلوب ترخيصها في نفس الرخصة *

جدول 7 (تابع): رخص الابنية الصادرة في الضفة الغربية وقطاع غزة للاضافات الجديدة لابنية قائمة مطلوب ترخيصها

حسب مادة البناء الخارجية والمحافظه - الربع الرابع 1996 *

TABLE 7 (CONT.): BUILDING LICENSES ISSUED IN WEST BANK AND GAZA STRIP FOR ADDITIONS TO UNLICENSED EXISTING BUILDINGS BY EXTERNAL MATERIAL AND GOVERNORATE - FOURTH QUARTER 1996 *

Governorate	Non-Res. Build.		ابنية غير سكنية	Residential Buildings			ابنية سكنية		المحافظة
	متوسط عدد الطوابق Average no. of Storeys	المساحة المرخصة (الف م ²) Licensed Area (1000m ²)	عدد الرخص No. of Licenses	متوسط عدد الطوابق Average No. of Storeys	متوسط عدد الوحدات السكنية Average No. of Dwellings	مجموع عدد الوحدات السكنية Total No. of Dwellings	المساحة المرخصة (الف م ²) Licensed Area (1000m ²)	عدد الرخص No. of Licenses	
Nablus									نابلس
Stone	0.0	0.0	0	2.0	2.0	2	0.2	1	حجر
Cement Block	0.0	0.0	0	0.0	0.0	0	0.0	0	طوب اسمنتي
Concrete	0.0	0.0	0	0.0	0.0	0	0.0	0	خرسانة
Other	0.0	0.0	0	0.0	0.0	0	0.0	0	اخرى
Ramallah									رام الله
Stone	0.0	0.0	0	0.0	0.0	0	0.0	0	حجر
Cement Block	0.0	0.0	0	0.0	0.0	0	0.0	0	طوب اسمنتي
Concrete	0.0	0.0	0	0.0	0.0	0	0.0	0	خرسانة
Other	0.0	0.0	0	0.0	0.0	0	0.0	0	اخرى
Jerusalem									القدس
Stone	2.0	0.5	1	2.0	3.0	3	0.3	1	حجر
Cement Block	0.0	0.0	0	0.0	0.0	0	0.0	0	طوب اسمنتي
Concrete	0.0	0.0	0	0.0	0.0	0	0.0	0	خرسانة
Other	0.0	0.0	0	0.0	0.0	0	0.0	0	اخرى

* Includes data of both additions and existing parts to be licensed

تشمل بيانات الاضافات الجديدة والاجزاء القائمة المطلوب ترخيصها في نفس الرخصة *

جدول 7 (تابع): رخص الابنية الصادرة في الضفة الغربية وقطاع غزة للاضافات الجديدة لابنية قائمة مطلوب ترخيصها

حسب مادة البناء الخارجية والمحافظه - الربع الرابع 1996 *

TABLE 7 (CONT.): BUILDING LICENSES ISSUED IN WEST BANK AND GAZA STRIP FOR ADDITIONS TO UNLICENSED EXISTING BUILDINGS BY EXTERNAL MATERIAL AND GOVERNORATE - FOURTH QUARTER 1996 *

Governorate	Non-Res. Build.		ابنية غير سكنية	Residential Buildings			ابنية سكنية		المحافظة
	متوسط عدد الطوابق Average no. of Storeys	المساحة المرخصة (الف م ²) Licensed Area (1000m ²)	عدد الرخص No. of Licenses	متوسط عدد الطوابق Average No. of Storeys	متوسط عدد الوحدات السكنية Average No. of Dwellings	مجموع عدد الوحدات السكنية Total No. of Dwellings	المساحة المرخصة (الف م ²) Licensed Area (1000m ²)	عدد الرخص No. of Licenses	
Jericho									أريحا
Stone	0.0	0.0	0	0.0	0.0	0	0.0	0	حجر
Cement Block	0.0	0.0	0	0.0	0.0	0	0.0	0	طوب اسمنتي
Concrete	0.0	0.0	0	0.0	0.0	0	0.0	0	خرسانة
Other	0.0	0.0	0	0.0	0.0	0	0.0	0	اخرى
Bethlehem									بيت لحم
Stone	0.0	0.0	0	0.0	0.0	0	0.0	0	حجر
Cement Block	0.0	0.0	0	0.0	0.0	0	0.0	0	طوب اسمنتي
Concrete	0.0	0.0	0	0.0	0.0	0	0.0	0	خرسانة
Other	0.0	0.0	0	0.0	0.0	0	0.0	0	اخرى
Hebron									الخليل
Stone	0.0	0.0	0	0.0	0.0	0	0.0	0	حجر
Cement Block	0.0	0.0	0	0.0	0.0	0	0.0	0	طوب اسمنتي
Concrete	0.0	0.0	0	0.0	0.0	0	0.0	0	خرسانة
Other	0.0	0.0	0	0.0	0.0	0	0.0	0	اخرى

* Includes data of both additions and existing parts to be licensed

تشمل بيانات الاضافات الجديدة والاجزاء القائمة المطلوب ترخيصها في نفس الرخصة *

جدول 7 (تابع): رخص الابنية الصادرة في الضفة الغربية وقطاع غزة للاضافات الجديدة لابنية قائمة مطلوب ترخيصها

حسب مادة البناء الخارجية والمحافظه - الربع الرابع 1996 *

TABLE 7 (CONT.): BUILDING LICENSES ISSUED IN WEST BANK AND GAZA STRIP FOR ADDITIONS TO UNLICENSED EXISTING BUILDINGS BY EXTERNAL MATERIAL AND GOVERNORATE - FOURTH QUARTER 1996 *

Governorate	Non-Res. Build.		ابنية غير سكنية	Residential Buildings			ابنية سكنية		المحافظة
	متوسط عدد الطوابق Average no. of Storeys	المساحة المرخصة (الف م ²) Licensed Area (1000m ²)	عدد الرخص No. of Licenses	متوسط عدد الطوابق Average No. of Storeys	متوسط عدد الوحدات السكنية Average No. of Dwellings	مجموع عدد الوحدات السكنية Total No. of Dwellings	المساحة المرخصة (الف م ²) Licensed Area (1000m ²)	عدد الرخص No. of Licenses	
North Gaza									شمال غزة
Stone	0.0	0.0	0	0.0	0.0	0	0.0	0	حجر
Cement Block	0.0	0.0	0	0.0	0.0	0	0.0	0	طوب اسمنتي
Concrete	0.0	0.0	0	0.0	0.0	0	0.0	0	خرسانة
Other	0.0	0.0	0	0.0	0.0	0	0.0	0	اخرى
Middle Gaza									وسط غزة
Stone	0.0	0.0	0	0.0	0.0	0	0.0	0	حجر
Cement Block	2.0	0.2	1	2.5	1.5	3	0.7	2	طوب اسمنتي
Concrete	0.0	0.0	0	0.0	0.0	0	0.0	0	خرسانة
Other	0.0	0.0	0	0.0	0.0	0	0.0	0	اخرى
Gaza City									مدينة غزة
Stone	0.0	0.0	0	0.0	0.0	0	0.0	0	حجر
Cement Block	0.0	0.0	0	0.0	0.0	0	0.0	0	طوب اسمنتي
Concrete	0.0	0.0	0	0.0	0.0	0	0.0	0	خرسانة
Other	0.0	0.0	0	0.0	0.0	0	0.0	0	اخرى

* Includes data of both additions and existing parts to be licensed

تشمل بيانات الاضافات الجديدة والاجزاء القائمة المطلوب ترخيصها في نفس الرخصة *

جدول 7 (تابع): رخص الابنية الصادرة في الضفة الغربية وقطاع غزة للاضافات الجديدة لابنية قائمة مطلوب ترخيصها

حسب مادة البناء الخارجية والمحافظه - الربع الرابع 1996 *

TABLE 7 (CONT.): BUILDING LICENSES ISSUED IN WEST BANK AND GAZA STRIP FOR ADDITIONS TO UNLICENSED EXISTING BUILDINGS BY EXTERNAL MATERIAL AND GOVERNORATE - FOURTH QUARTER 1996 *

Governorate	Non-Res. Build.		ابنية غير سكنية		Residential Buildings			ابنية سكنية		المحافظة
	متوسط عدد الطوابق Average no. of Storeys	المساحة المرخصة (الف م ²) Licensed Area (1000m ²)	عدد الرخص No. of Licenses	متوسط عدد الطوابق Average No. of Storeys	متوسط عدد الوحدات السكنية Average No. of Dwellings	مجموع عدد الوحدات السكنية Total No. of Dwellings	المساحة المرخصة (الف م ²) Licensed Area (1000m ²)	عدد الرخص No. of Licenses		
Khan Younis										خانيونس
Stone	0.0	0.0	0	0.0	0.0	0	0.0	0		حجر
Cement Block	0.0	0.0	0	0.0	0.0	0	0.0	0		طوب اسمنتي
Concrete	0.0	0.0	0	0.0	0.0	0	0.0	0		خرسانة
Other	0.0	0.0	0	0.0	0.0	0	0.0	0		اخرى
Rafah										رفح
Stone	0.0	0.0	0	0.0	0.0	0	0.0	0		حجر
Cement Block	0.0	0.0	0	0.0	0.0	0	0.0	0		طوب اسمنتي
Concrete	0.0	0.0	0	0.0	0.0	0	0.0	0		خرسانة
Other	0.0	0.0	0	0.0	0.0	0	0.0	0		اخرى

* Includes data of both additions and existing parts to be licensed

تشمل بيانات الاضافات الجديدة والاجزاء القائمة المطلوب ترخيصها في نفس الرخصة *

جدول 8: رخص الابنية الصادرة في الضفة الغربية وقطاع غزة للابنية والاضافات القائمة حسب مادة البناء الخارجية والمحافظه - الربع الرابع 1996

TABLE 8: BUILDING LICENSES ISSUED IN WEST BANK AND GAZA STRIP FOR EXISTING BUILDINGS AND EXTENSIONS BY EXTERNAL MATERIAL AND GOVERNORATE - FOURTH QUARTER 1996

Governorate	Non-Res. Build.			Residential Buildings				المحافظة
	متوسط عدد الطوابق Average No. of Storeys	المساحة المرخصة (الف م ²) Licensed Area (1000m ²)	عدد الرخص No. of Licenses	متوسط عدد الطوابق Average No. of Storeys	متوسط عدد الوحدات السكنية Average No. of Dwellings	مجموع عدد الوحدات السكنية Total No. of Dwellings	المساحة المرخصة (بالف م ²) Licensed Area (1000m ²)	
All Governorates								
Stone	1.6	3.8	13	1.6	1.8	159	25.6	88
Cement Block	1.1	2.2	14	1.6	1.9	455	70.7	237
Concrete	1.3	1.3	3	1.1	1.1	8	1.0	7
Other	1.0	1.5	3	0.0	0.0	0	0.0	0
Jenin								
Stone	0.0	0.0	0	2.0	4.0	4	0.4	1
Cement Block	0.0	0.0	0	0.0	0.0	0	0.0	0
Concrete	0.0	0.0	0	1.0	1.0	1	0.1	1
Other	0.0	0.0	0	0.0	0.0	0	0.0	0
Tubas								
Stone	0.0	0.0	0	0.0	0.0	0	0.0	0
Cement Block	0.0	0.0	0	0.0	0.0	0	0.0	0
Concrete	0.0	0.0	0	0.0	0.0	0	0.0	0
Other	0.0	0.0	0	0.0	0.0	0	0.0	0

جدول 8 (تابع): رخص الابنية الصادرة في الضفة الغربية وقطاع غزة للابنية والاضافات القائمة حسب مادة البناء الخارجية والمحافظه - الربع الرابع 1996

TABLE 8 (CONT.): BUILDING LICENSES ISSUED IN WEST BANK AND GAZA STRIP FOR EXISTING BUILDINGS AND EXTENSIONS BY EXTERNAL MATERIAL AND GOVERNORATE - FOURTH QUARTER 1996

Governorate	Non-Res. Build.		ابنية غير سكنية	Residential Buildings				ابنية سكنية	المحافظة
	متوسط عدد الطوابق Average No. of Storeys	المساحة المرخصة (الف م ²) Licensed Area (1000m ²)	عدد الرخص No. of Licenses	متوسط عدد الطوابق Average No. of Storeys	متوسط عدد الوحدات السكنية Average No. of Dwellings	مجموع عدد الوحدات السكنية Total No. of Dwellings	المساحة المرخصة (بالف م ²) Licensed Area (1000m ²)	عدد الرخص No. of Licenses	
Tulkarm									طولكرم
Stone	0.0	0.0	0	1.0	0.0	0	0.0	1	حجر
Cement Block	0.0	0.0	0	1.3	1.6	13	1.7	8	طوب اسمنتي
Concrete	0.0	0.0	0	1.0	1.0	1	0.2	1	خرسانة
Other	0.0	0.0	0	0.0	0.0	0	0.0	0	اخرى
Qalqilya									قلقيلية
Stone	0.0	0.0	0	0.0	0.0	0	0.0	0	حجر
Cement Block	0.0	0.0	0	1.7	1.3	4	0.5	3	طوب اسمنتي
Concrete	0.0	0.0	0	0.0	0.0	0	0.0	0	خرسانة
Other	0.0	0.0	0	0.0	0.0	0	0.0	0	اخرى
Salfit									سلفيت
Stone	0.0	0.0	0	0.0	0.0	0	0.0	0	حجر
Cement Block	0.0	0.0	0	1.0	1.0	1	0.1	1	طوب اسمنتي
Concrete	0.0	0.0	0	0.0	0.0	0	0.0	0	خرسانة
Other	0.0	0.0	0	0.0	0.0	0	0.0	0	اخرى

جدول 8 (تابع): رخص الابنية الصادرة في الضفة الغربية وقطاع غزة للابنية والاضافات القائمة حسب مادة البناء الخارجية والمحافظه - الربع الرابع 1996

TABLE 8 (CONT.): BUILDING LICENSES ISSUED IN WEST BANK AND GAZA STRIP FOR EXISTING BUILDINGS AND EXTENSIONS BY EXTERNAL MATERIAL AND GOVERNORATE - FOURTH QUARTER 1996

Governorate	Non-Res. Build.			Residential Buildings				المحافظة
	متوسط عدد الطوابق Average No. of Storeys	المساحة المرخصة (الف م ²) Licensed Area (1000m ²)	عدد الرخص No. of Licenses	متوسط عدد الطوابق Average No. of Storeys	متوسط عدد الوحدات السكنية Average No. of Dwellings	مجموع عدد الوحدات السكنية Total No. of Dwellings	المساحة المرخصة (بالف م ²) Licensed Area (1000m ²)	
Nablu								نابلس
Stone	0.0	0.0	0	1.8	1.5	26	4.6	حجر
Cement Block	0.0	0.0	0	0.0	0.0	0	0.0	طوب اسمنتي
Concrete	0.0	0.0	0	1.2	1.2	6	0.8	خرسانة
Other	0.0	0.0	0	0.0	0.0	0	0.0	اخرى
Ramallah								رام الله
Stone	1.5	0.4	2	1.8	2.1	29	4.7	حجر
Cement Block	0.0	0.0	0	2.0	1.0	1	0.1	طوب اسمنتي
Concrete	0.0	0.0	0	0.0	0.0	0	0.0	خرسانة
Other	0.0	0.0	0	0.0	0.0	0	0.0	اخرى
Jerusalem								القدس
Stone	0.0	0.0	0	2.3	4.0	12	1.7	حجر
Cement Block	0.0	0.0	0	0.0	0.0	0	0.0	طوب اسمنتي
Concrete	0.0	0.0	0	0.0	0.0	0	0.0	خرسانة
Other	0.0	0.0	0	0.0	0.0	0	0.0	اخرى

جدول 8 (تابع): رخص الابنية الصادرة في الضفة الغربية وقطاع غزة للابنية والاضافات القائمة حسب مادة البناء الخارجية والمحافظه - الربع الرابع 1996

TABLE 8 (CONT.): BUILDING LICENSES ISSUED IN WEST BANK AND GAZA STRIP FOR EXISTING BUILDINGS AND EXTENSIONS BY EXTERNAL MATERIAL AND GOVERNORATE - FOURTH QUARTER 1996

Governorate	Non-Res. Build.			Residential Buildings				المحافظة	
	متوسط عدد الطوابق Average No. of Storeys	المساحة المرخصة (الف م ²) Licensed Area (1000m ²)	عدد الرخص No. of Licenses	متوسط عدد الطوابق Average No. of Storeys	متوسط عدد الوحدات السكنية Average No. of Dwellings	مجموع عدد الوحدات السكنية Total No. of Dwellings	المساحة المرخصة (بالف م ²) Licensed Area (1000m ²)		عدد الرخص No. of Licenses
Jericho								أريحا	
Stone	0.0	0.0	0	1.0	1.0	1	0.2	1	حجر
Cement Block	0.0	0.0	0	0.0	0.0	0	0.0	0	طوب اسمنتي
Concrete	0.0	0.0	0	0.0	0.0	0	0.0	0	خرسانة
Other	0.0	0.0	0	0.0	0.0	0	0.0	0	اخرى
Bethlehem									بيت لحم
Stone	1.8	1.9	6	1.2	1.4	29	5.4	21	حجر
Cement Block	0.0	0.0	0	0.0	0.0	0	0.0	0	طوب اسمنتي
Concrete	1.5	0.6	2	0.0	0.0	0	0.0	0	خرسانة
Other	0.0	0.0	0	0.0	0.0	0	0.0	0	اخرى
Hebron									الخليل
Stone	1.4	1.5	5	1.6	1.9	58	8.6	30	حجر
Cement Block	0.0	0.0	0	0.0	0.0	0	0.0	0	طوب اسمنتي
Concrete	1.0	0.7	1	0.0	0.0	0	0.0	0	خرسانة
Other	0.0	0.0	0	0.0	0.0	0	0.0	0	اخرى

جدول 8 (تابع): رخص الابنية الصادرة في الضفة الغربية وقطاع غزة للابنية والاضافات القائمة حسب مادة البناء الخارجية والمحافظه - الربع الرابع 1996

TABLE 8 (CONT.): BUILDING LICENSES ISSUED IN WEST BANK AND GAZA STRIP FOR EXISTING BUILDINGS AND EXTENSIONS BY EXTERNAL MATERIAL AND GOVERNORATE - FOURTH QUARTER 1996

Governorate	Non-Res. Build.			Residential Buildings				المحافظة
	متوسط عدد الطوابق Average No. of Storeys	المساحة المرخصة (الف م ²) Licensed Area (1000m ²)	عدد الرخص No. of Licenses	متوسط عدد الطوابق Average No. of Storeys	متوسط عدد الوحدات السكنية Average No. of Dwellings	مجموع عدد الوحدات السكنية Total No. of Dwellings	المساحة المرخصة (بالف م ²) Licensed Area (1000m ²)	
North Gaza								
Stone	0.0	0.0	0	0.0	0.0	0	0.0	0
Cement Block	1.2	1.9	13	1.6	1.9	394	62.6	203
Concrete	0.0	0.0	0	0.0	0.0	0	0.0	0
Other	1.0	1.5	3	0.0	0.0	0	0.0	0
Gaza City								
Stone	0.0	0.0	0	0.0	0.0	0	0.0	0
Cement Block	0.0	0.0	0	0.0	0.0	0	0.0	0
Concrete	0.0	0.0	0	0.0	0.0	0	0.0	0
Other	0.0	0.0	0	0.0	0.0	0	0.0	0
Middle Gaza								
Stone	0.0	0.0	0	0.0	0.0	0	0.0	0
Cement Block	0.0	0.0	0	1.6	2.0	10	1.6	5
Concrete	0.0	0.0	0	0.0	0.0	0	0.0	0
Other	0.0	0.0	0	0.0	0.0	0	0.0	0

جدول 8 (تابع): رخص الابنية الصادرة في الضفة الغربية وقطاع غزة للابنية والاضافات القائمة حسب مادة البناء الخارجية والمحافظه - الربع الرابع 1996

TABLE 8 (CONT.): BUILDING LICENSES ISSUED IN WEST BANK AND GAZA STRIP FOR EXISTING BUILDINGS AND EXTENSIONS BY EXTERNAL MATERIAL AND GOVERNORATE - FOURTH QUARTER 1996

Governorate	Non-Res. Build.			Residential Buildings				المحافظة
	متوسط عدد الطوابق Average No. of Storeys	المساحة المرخصة (الف م ²) Licensed Area (1000m ²)	عدد الرخص No. of Licenses	متوسط عدد الطوابق Average No. of Storeys	متوسط عدد الوحدات السكنية Average No. of Dwellings	مجموع عدد الوحدات السكنية Total No. of Dwellings	المساحة المرخصة (بالف م ²) Licensed Area (1000m ²)	
Khan Younis								
Stone	0.0	0.0	0	0.0	0.0	0	0.0	0
Cement Block	0.0	0.0	0	2.0	2.5	5	0.8	2
Concrete	0.0	0.0	0	0.0	0.0	0	0.0	0
Other	0.0	0.0	0	0.0	0.0	0	0.0	0
Rafah								
Stone	0.0	0.0	0	0.0	0.0	0	0.0	0
Cement Block	1.0	0.3	1	1.6	1.9	27	3.4	14
Concrete	0.0	0.0	0	0.0	0.0	0	0.0	0
Other	0.0	0.0	0	0.0	0.0	0	0.0	0

جدول 9: رخص الابنية الصادرة في الضفة الغربية وقطاع غزة للابنية السكنية حسب وضع البناء المرخص والمحافظه - الربع الرابع 1996

TABLE 9: BUILDING LICENSES ISSUED IN WEST BANK AND GAZA STRIP FOR RESIDENTIAL BUILDINGS BY STATUS OF LICENSED BUILDING AND GOVERNORATE - FOURTH QUARTER 1996

Governorate	المساحات المرخصة (الف م ²) Licensed Area (1000m ²)			عدد الرخص الصادرة No. of Licenses						المحافظة
	المساحات القائمة Existing Areas	المساحات الجديدة New Areas	المجموع Total	اضافات قائمة Existing Extensions	ابنية قائمة Existing Buildings	اضافات جديدة + اجزاء قائمة Additions + Existing Buildings	اضافات جديدة لمباني مرخصة Additions to Licensed Buildings	ابنية جديدة New Buildings	المجموع Total	
	All Governorates									
Complete Dwellings	98.6	559.6	658.2	27	299	12	418	1189	1945	وحدات سكنية كاملة
Extension of Rooms	0.1	4.4	4.5	2	0	0	50	1	53	اضافة غرف لوحدات سكنية
Other Extensions	0.1	3.3	3.5	3	1	0	67	10	81	اضافة منافع او مباني فرعية
Jenin										جنين
Complete Dwellings	0.5	55.5	56.0	0	2	0	40	179	221	وحدات سكنية كاملة
Extension of Rooms	0.0	3.1	3.1	0	0	0	21	1	22	اضافة غرف لوحدات سكنية
Other Extensions	0.0	0.0	0.0	0	0	0	0	1	1	اضافة منافع او مباني فرعية
Tubas										طوباس
Complete Dwellings	0.0	3.2	3.2	0	0	0	3	12	15	وحدات سكنية كاملة
Extension of Rooms	0.0	0.1	0.1	0	0	0	2	0	2	اضافة غرف لوحدات سكنية
Other Extensions	0.0	0.0	0.0	0	0	0	1	0	1	اضافة منافع او مباني فرعية

جدول 9 (تابع): رخص الابنية الصادرة في الضفة الغربية وقطاع غزة للابنية السكنية حسب وضع البناء المرخص والمحافظه - الربع الرابع 1996

TABLE 9 (CONT.): BUILDING LICENSES ISSUED IN WEST BANK AND GAZA STRIP FOR RESIDENTIAL BUILDINGS BY STATUS OF LICENSED BUILDING AND GOVERNORATE - FOURTH QUARTER 1996

Governorate	المساحات المرخصة (الف م ²) Licensed Area (1000m ²)			عدد الرخص الصادرة No. of Licenses						المحافظة
	المساحات القائمة Existing Areas	المساحات الجديدة New Areas	المجموع Total	اضافات قائمة Existing Extensions	ابنية قائمة Existing Buildings	اضافات جديدة + اجزاء قائمة Additions + Existing Buildings	اضافات جديدة لمباني مرخصة Additions to Licensed Buildings	ابنية جديدة New Buildings	المجموع Total	
Tulkarm										طولكرم
Complete Dwellings	2.5	29.2	31.6	1	8	4	25	92	130	وحدات سكنية كاملة
Extension of Rooms	0.0	0.3	0.3	1	0	0	8	0	9	اضافة غرف لوحدة سكنية
Other Extensions	0.0	0.4	0.4	0	0	0	3	0	3	اضافة منافع او مباني فرعية
Qalqilya										قلقيلية
Complete Dwellings	0.7	23.5	24.2	0	3	2	34	77	116	وحدات سكنية كاملة
Extension of Rooms	0.0	0.1	0.1	0	0	0	3	0	3	اضافة غرف لوحدة سكنية
Other Extensions	0.0	0.0	0.0	0	0	0	0	0	0	اضافة منافع او مباني فرعية
Salfit										سلفيت
Complete Dwellings	0.6	5.0	5.6	0	1	2	3	21	27	وحدات سكنية كاملة
Extension of Rooms	0.0	0.1	0.1	0	0	0	1	0	1	اضافة غرف لوحدة سكنية
Other Extensions	0.0	0.0	0.0	0	0	0	1	0	1	اضافة منافع او مباني فرعية

جدول 9 (تابع): رخص الابنية الصادرة في الضفة الغربية وقطاع غزة للابنية السكنية حسب وضع البناء المرخص والمحافظه - الربع الرابع 1996

TABLE 9 (CONT.): BUILDING LICENSES ISSUED IN WEST BANK AND GAZA STRIP FOR RESIDENTIAL BUILDINGS BY STATUS OF LICENSED BUILDING AND GOVERNORATE - FOURTH QUARTER 1996

Governorate	المساحات المرخصة (الف م ²)			عدد الرخص الصادرة						المحافظة
	Licensed Area (1000m ²)			No. of Licenses						
	المساحات القائمة	المساحات الجديدة	المجموع	اضافات قائمة	ابنية قائمة	اضافات جديدة + اجزاء قائمة	اضافات جديدة لمباني مرخصة	ابنية جديدة	المجموع	
	Existing Areas	New Areas	Total	Existing Extensions	Existing Buildings	Additions + Existing Buildings	Additions to Licensed Buildings	New Buildings	Total	
Nablus										نابلس
Complete Dwellings	5.4	124.5	129.9	3	17	1	81	152	254	وحدات سكنية كاملة
Extension of Rooms	0.0	0.3	0.3	0	0	0	7	0	7	اضافة غرف لوحدات سكنية
Other Extensions	0.1	2.0	2.1	2	0	0	52	0	54	اضافة منافع او مباني فرعية
Ramallah										رام الله
Complete Dwellings	4.8	118.9	123.7	1	14	0	59	230	304	وحدات سكنية كاملة
Extension of Rooms	0.0	0.2	0.2	0	0	0	2	0	2	اضافة غرف لوحدات سكنية
Other Extensions	0.0	0.3	0.3	0	0	0	2	6	8	اضافة منافع او مباني فرعية
Jerusalem										القدس
Complete Dwellings	1.8	16.1	18.0	0	3	1	2	25	31	وحدات سكنية كاملة
Extension of Rooms	0.0	0.0	0.0	0	0	0	0	0	0	اضافة غرف لوحدات سكنية
Other Extensions	0.0	0.0	0.0	0	0	0	0	0	0	اضافة منافع او مباني فرعية

جدول 9 (تابع): رخص الابنية الصادرة في الضفة الغربية وقطاع غزة للابنية السكنية حسب وضع البناء المرخص والمحافظه - الربع الرابع 1996

TABLE 9 (CONT.): BUILDING LICENSES ISSUED IN WEST BANK AND GAZA STRIP FOR RESIDENTIAL BUILDINGS BY STATUS OF LICENSED BUILDING AND GOVERNORATE - FOURTH QUARTER 1996

Governorate	المساحات المرخصة (الف م ²) Licensed Area (1000m ²)			عدد الرخص الصادرة No. of Licenses						المحافظة
	المساحات القائمة Existing Areas	المساحات الجديدة New Areas	المجموع Total	اضافات قائمة Existing Extensions	ابنية قائمة Existing Buildings	اضافات جديدة + اجزاء قائمة Additions + Existing Buildings	اضافات جديدة لمباني مرخصة Additions to Licensed Buildings	ابنية جديدة New Buildings	المجموع Total	
	Jericho									
Complete Dwellings	0.2	2.7	2.9	0	1	0	1	18	20	وحدات سكنية كاملة
Extension of Rooms	0.0	0.0	0.0	0	0	0	0	0	0	اضافة غرف لوحدات سكنية
Other Extensions	0.0	0.0	0.0	0	0	0	0	0	0	اضافة منافع او مباني فرعية
Bethlehem										بيت لحم
Complete Dwellings	5.2	45.4	50.6	0	18	0	49	77	144	وحدات سكنية كاملة
Extension of Rooms	0.1	0.2	0.2	1	0	0	2	0	3	اضافة غرف لوحدات سكنية
Other Extensions	0.1	0.5	0.5	1	1	0	6	3	11	اضافة منافع او مباني فرعية
Hebron										الخليل
Complete Dwellings	8.6	64.8	73.3	3	27	0	68	182	280	وحدات سكنية كاملة
Extension of Rooms	0.0	0.1	0.1	0	0	0	2	0	2	اضافة غرف لوحدات سكنية
Other Extensions	0.0	0.1	0.1	0	0	0	1	0	1	اضافة منافع او مباني فرعية

جدول 9 (تابع): رخص الابنية الصادرة في الضفة الغربية وقطاع غزة للابنية السكنية حسب وضع البناء المرخص والمحافظه - الربع الرابع 1996

TABLE 9 (CONT.): BUILDING LICENSES ISSUED IN WEST BANK AND GAZA STRIP FOR RESIDENTIAL BUILDINGS BY STATUS OF LICENSED BUILDING AND GOVERNORATE - FOURTH QUARTER 1996

Governorate	المساحات المرخصة (الف م ²)			عدد الرخص الصادرة						المحافظة
	Licensed Area (1000m ²)			No. of Licenses						
	المساحات القائمة	المساحات الجديدة	المجموع	اضافات قائمة	ابنية قائمة	اضافات جديدة + اجزاء قائمة	اضافات جديدة لمباني مرخصة	ابنية جديدة	المجموع	
Existing Areas	New Areas	Total	Existing Extensions	Existing Buildings	Additions + Existing Buildings	Additions to Licensed Buildings	New Buildings	Total		
North Gaza										شمال غزة
Complete Dwellings	62.6	9.8	72.3	18	185	0	14	23	240	وحدات سكنية كاملة
Extension of Rooms	0.0	0.0	0.0	0	0	0	0	0	0	اضافة غرف لوحدة سكنية
Other Extensions	0.0	0.0	0.0	0	0	0	0	0	0	اضافة منافع او مباني فرعية
Gaza City										مدينة غزة
Complete Dwellings	0.2	26.7	26.9	0	0	2	29	13	44	وحدات سكنية كاملة
Extension of Rooms	0.0	0.0	0.0	0	0	0	1	0	1	اضافة غرف لوحدة سكنية
Other Extensions	0.0	0.1	0.1	0	0	0	1	0	1	اضافة منافع او مباني فرعية
Middle Gaza										وسط غزة
Complete Dwellings	1.6	16.9	18.5	1	4	0	5	41	51	وحدات سكنية كاملة
Extension of Rooms	0.0	0.0	0.0	0	0	0	1	0	1	اضافة غرف لوحدة سكنية
Other Extensions	0.0	0.0	0.0	0	0	0	0	0	0	اضافة منافع او مباني فرعية

جدول 9 (تابع): رخص الابنية الصادرة في الضفة الغربية وقطاع غزة للابنية السكنية حسب وضع البناء المرخص والمحافظه - الربع الرابع 1996

TABLE 9 (CONT.): BUILDING LICENSES ISSUED IN WEST BANK AND GAZA STRIP FOR RESIDENTIAL BUILDINGS BY STATUS OF LICENSED BUILDING AND GOVERNORATE - FOURTH QUARTER 1996

Governorate	المساحات المرخصة (الف م ²) Licensed Area (1000m ²)			عدد الرخص الصادرة No. of Licenses						المحافظة
	المساحات القائمة Existing Areas	المساحات الجديدة New Areas	المجموع Total	اضافات قائمة Existing Extensions	ابنية قائمة Existing Buildings	اضافات جديدة + اجزاء قائمة Additions + Existing Buildings	اضافات جديدة لمباني مرخصة Additions to Licensed Buildings	ابنية جديدة New Buildings	المجموع Total	
Khan Younis										خانيونس
Complete Dwellings	0.8	6.7	7.5	0	2	0	5	10	17	وحدات سكنية كاملة
Extension of Rooms	0.0	0.0	0.0	0	0	0	0	0	0	اضافة غرف لوحدات سكنية
Other Extensions	0.0	0.0	0.0	0	0	0	0	0	0	اضافة منافع او مباني فرعية
Rafah										رفح
Complete Dwellings	3.4	10.7	14.1	0	14	0	0	37	51	وحدات سكنية كاملة
Extension of Rooms	0.0	0.0	0.0	0	0	0	0	0	0	اضافة غرف لوحدات سكنية
Other Extensions	0.0	0.0	0.0	0	0	0	0	0	0	اضافة منافع او مباني فرعية

جدول 10: رخص الابنية الصادرة في الضفة الغربية وقطاع غزة للابنية غير السكنية حسب استخدام المبنى وحسب المحافظة - الربع الرابع 1996

TABLE 10: BUILDING LICENSES ISSUED IN WEST BANK AND GAZA STRIP FOR NON-RESIDENTIAL BUILDINGS BY UTILIZATION AND GOVERNORATE - FOURTH QUARTER 1996

Governorate	المخازن Stores		المساحات المرخصة (الف م ²) Licensed Area (1000m ²)			عدد الرخص الصادرة No. of Licenses						المحافظة
	مجموع المساحة (الف م ²) Total Area (1000m ²)	عدد No.	المساحات القائمة Existing Areas	المساحات الجديدة New Areas	المجموع Total	اضافات قائمة Existing Extensions	ابنية قائمة Existing Build- ings	اضافات جديدة+ اجزاء قائمة Additions + Existing Buildings	اضافات جديدة لمباني مرخصة Additions to Licensed Buildings	ابنية جديدة New Build- ings	المجموع Total	
All Governorates												كافة المحافظات
Industrial	5.2	66	2.9	13.9	16.8	0	7	0	6	14	27	صناعي
Commercial	83.1	1091	5.3	94.6	99.9	2	19	2	29	122	174	تجاري
Educational	2.7	0	0.0	16.0	16.0	0	0	0	2	11	13	تعليمي
Health	0.0	0	0.0	4.4	4.4	0	0	0	0	1	1	صحي
Other	2.0	17	1.0	18.0	18.9	2	3	0	10	25	40	اخرى
Jenin												جنين
Industrial	0.3	8	0.0	0.3	0.3	0	0	0	1	0	1	صناعي
Commercial	6.4	75	0.0	6.5	6.5	0	0	0	2	7	9	تجاري
Educational	0.0	0	0.0	6.1	6.1	0	0	0	0	3	3	تعليمي
Health	0.0	0	0.0	0.0	0.0	0	0	0	0	0	0	صحي
Other	0.0	0	0.0	0.0	0.0	0	0	0	0	0	0	اخرى
Tubas												طوباس
Industrial	0.0	0	0.0	0.0	0.0	0	0	0	0	0	0	صناعي
Commercial	0.8	17	0.0	0.8	0.8	0	0	0	0	5	5	تجاري
Educational	0.0	0	0.0	0.0	0.0	0	0	0	0	0	0	تعليمي
Health	0.0	0	0.0	0.0	0.0	0	0	0	0	0	0	صحي
Other	0.0	0	0.0	0.0	0.0	0	0	0	0	0	0	اخرى

جدول 10 (تابع): رخص الابنية الصادرة في الضفة الغربية وقطاع غزة للابنية غير السكنية حسب استخدام المبنى وحسب المحافظة - الربع الرابع 1996

TABLE 10 (CONT.): BUILDING LICENSES ISSUED IN WEST BANK AND GAZA STRIP FOR NON-RESIDENTIAL BUILDINGS BY UTILIZATION AND GOVERNORATE - FOURTH QUARTER 1996

Governorate	المخازن Stores		المساحات المرخصة (الف م ²) Licensed Area (1000m ²)			عدد الرخص الصادرة No. of Licenses						المحافظة
	مجموع المساحة (الف م ²) Total Area (1000m ²)	عدد No.	المساحات القائمة Existing Areas	المساحات الجديدة New Areas	المجموع Total	اضافات قائمة Existing Extensions	ابنية قائمة Existing Build- ings	اضافات جديدة+ اجزاء قائمة Additions + Existing Buildings	اضافات جديدة لمباني مرخصة Additions to Licensed Buildings	ابنية جديدة New Build- ings	المجموع Total	
Tulkarm												طولكرم
Industrial	0.0	0	0.0	0.0	0.0	0	0	0	0	0	0	صناعي
Commercial	2.4	51	0.0	2.8	2.8	0	0	0	2	9	11	تجاري
Educational	0.0	0	0.0	0.2	0.2	0	0	0	0	1	1	تعليمي
Health	0.0	0	0.0	0.0	0.0	0	0	0	0	0	0	صحي
Other	0.1	1	0.0	2.1	2.1	0	0	0	1	3	4	اخرى
Qalqilya												قلقيلية
Industrial	0.0	0	0.0	0.0	0.0	0	0	0	0	0	0	صناعي
Commercial	1.7	41	0.0	2.4	2.4	0	0	0	1	9	10	تجاري
Educational	0.0	0	0.0	1.3	1.3	0	0	0	1	0	1	تعليمي
Health	0.0	0	0.0	0.0	0.0	0	0	0	0	0	0	صحي
Other	0.1	1	0.0	1.5	1.5	0	0	0	1	1	2	اخرى
Salfit												سلفيت
Industrial	0.0	0	0.0	0.5	0.5	0	0	0	0	1	1	صناعي
Commercial	0.2	6	0.0	0.2	0.2	0	0	0	0	2	2	تجاري
Educational	0.0	0	0.0	0.0	0.0	0	0	0	0	0	0	تعليمي
Health	0.0	0	0.0	0.0	0.0	0	0	0	0	0	0	صحي
Other	0.0	0	0.0	0.0	0.0	0	0	0	0	0	0	اخرى

جدول 10 (تابع): رخص الابنية الصادرة في الضفة الغربية وقطاع غزة للابنية غير السكنية حسب استخدام المبنى وحسب المحافظة - الربع الرابع 1996

TABLE 10 (CONT.): BUILDING LICENSES ISSUED IN WEST BANK AND GAZA STRIP FOR NON-RESIDENTIAL BUILDINGS BY UTILIZATION AND GOVERNORATE - FOURTH QUARTER 1996

Governorate	المخازن Stores		المساحات المرخصة (الف م ²) Licensed Area (1000m ²)			عدد الرخص الصادرة No. of Licenses						المحافظة
	مجموع المساحة (الف م ²) Total Area (1000m ²)	عدد No.	المساحات القائمة Existing Areas	المساحات الجديدة New Areas	المجموع Total	اضافات قائمة Existing Extensions	ابنية قائمة Existing Build- ings	اضافات جديدة+ اجزاء قائمة Additions + Existing Buildings	اضافات جديدة لمباني مرخصة Additions to Licensed Buildings	ابنية جديدة New Build- ings	المجموع Total	
Nablus												نابلس
Industrial	0.6	16	0.0	4.9	4.9	0	0	0	5	4	9	صناعي
Commercial	1.9	38	0.0	3.0	3.0	0	0	0	8	9	17	تجاري
Educational	0.0	0	0.0	2.3	2.3	0	0	0	0	2	2	تعليمي
Health	0.0	0	0.0	4.4	4.4	0	0	0	0	1	1	صحي
Other	0.0	0	0.0	2.7	2.7	0	0	0	6	3	9	اخرى
Ramallah												رام الله
Industrial	1.3	23	0.0	1.4	1.4	0	0	0	0	3	3	صناعي
Commercial	28.6	83	0.4	28.9	29.3	0	2	0	2	7	11	تجاري
Educational	2.7	0	0.0	2.8	2.8	0	0	0	1	0	1	تعليمي
Health	0.0	0	0.0	0.0	0.0	0	0	0	0	0	0	صحي
Other	0.0	0	0.0	1.1	1.1	0	0	0	0	3	3	اخرى
Jerusalem												القدس
Industrial	0.0	0	0.0	0.0	0.0	0	0	0	0	0	0	صناعي
Commercial	1.1	33	0.3	1.6	1.8	0	0	1	0	3	4	تجاري
Educational	0.0	0	0.0	0.0	0.0	0	0	0	0	0	0	تعليمي
Health	0.0	0	0.0	0.0	0.0	0	0	0	0	0	0	صحي
Other	0.0	0	0.0	0.0	0.0	0	0	0	0	0	0	اخرى

جدول 10 (تابع): رخص الابنية الصادرة في الضفة الغربية وقطاع غزة للابنية غير السكنية حسب استخدام المبنى وحسب المحافظة - الربع الرابع 1996

TABLE 10 (CONT.): BUILDING LICENSES ISSUED IN WEST BANK AND GAZA STRIP FOR NON-RESIDENTIAL BUILDINGS BY UTILIZATION AND GOVERNORATE - FOURTH QUARTER 1996

Governorate	المخازن Stores		المساحات المرخصة (الف م ²) Licensed Area (1000m ²)			عدد الرخص الصادرة No. of Licenses						المحافظة
	مجموع المساحة (الف م ²) Total Area (1000m ²)	عدد No.	المساحات القائمة Existing Areas	المساحات الجديدة New Areas	المجموع Total	اضافات قائمة Existing Extensions	ابنية قائمة Existing Build- ings	اضافات جديدة+ اجزاء قائمة Additions + Existing Buildings	اضافات جديدة لمباني مرخصة Additions to Licensed Buildings	ابنية جديدة New Build- ings	المجموع Total	
Jericho												أريحا
Industrial	0.0	0	0.0	0.0	0.0	0	0	0	0	0	0	صناعي
Commercial	2.0	24	0.0	2.1	2.1	0	0	0	1	1	2	تجاري
Educational	0.0	0	0.0	0.1	0.1	0	0	0	0	1	1	تعليمي
Health	0.0	0	0.0	0.0	0.0	0	0	0	0	0	0	صحي
Other	0.0	0	0.0	0.1	0.1	0	0	0	0	2	2	اخرى
Bethlehem												بيت لحم
Industrial	1.7	17	1.3	1.0	2.3	0	3	0	0	1	4	صناعي
Commercial	12.1	262	0.6	17.8	18.4	0	2	0	5	21	28	تجاري
Educational	0.0	0	0.0	0.0	0.0	0	0	0	0	0	0	تعليمي
Health	0.0	0	0.0	0.0	0.0	0	0	0	0	0	0	صحي
Other	0.2	8	0.6	0.7	1.3	1	2	0	1	2	6	اخرى
Hebron												الخليل
Industrial	1.2	1	0.0	1.8	1.8	0	0	0	0	2	2	صناعي
Commercial	18.2	240	2.2	20.7	22.9	1	5	0	8	38	52	تجاري
Educational	0.0	0	0.0	0.0	0.0	0	0	0	0	0	0	تعليمي
Health	0.0	0	0.0	0.0	0.0	0	0	0	0	0	0	صحي
Other	0.0	0	0.0	2.0	2.0	0	0	0	0	2	2	اخرى

جدول 10 (تابع): رخص الابنية الصادرة في الضفة الغربية وقطاع غزة للابنية غير السكنية حسب استخدام المبنى وحسب المحافظة - الربع الرابع 1996

TABLE 10 (CONT.): BUILDING LICENSES ISSUED IN WEST BANK AND GAZA STRIP FOR NON-RESIDENTIAL BUILDINGS BY UTILIZATION AND GOVERNORATE - FOURTH QUARTER 1996

Governorate	المخازن Stores		المساحات المرخصة (الف م ²) Licensed Area (1000m ²)			عدد الرخص الصادرة No. of Licenses						المحافظة
	مجموع المساحة (الف م ²) Total Area (1000m ²)	عدد No.	المساحات القائمة Existing Areas	المساحات الجديدة New Areas	المجموع Total	اضافات قائمة Existing Extensions	ابنية قائمة Existing Build- ings	اضافات جديدة+ اجزاء قائمة Additions + Existing Buildings	اضافات جديدة لمباني مرخصة Additions to Licensed Buildings	ابنية جديدة New Build- ings	المجموع Total	
North Gaza												شمال غزة
Industrial	0.1	1	1.6	0.4	2.1	0	4	0	0	1	5	صناعي
Commercial	1.4	32	1.8	0.0	1.8	1	10	0	0	0	11	تجاري
Educational	0.0	0	0.0	0.0	0.0	0	0	0	0	0	0	تعليمي
Health	0.0	0	0.0	0.0	0.0	0	0	0	0	0	0	صحي
Other	1.6	5	0.0	1.6	1.7	1	0	0	0	2	3	اخرى
Gaza City												مدينة غزة
Industrial	0.0	0	0.0	0.0	0.0	0	0	0	0	0	0	صناعي
Commercial	4.3	136	0.1	4.7	4.8	0	0	1	0	7	8	تجاري
Educational	0.0	0	0.0	0.0	0.0	0	0	0	0	0	0	تعليمي
Health	0.0	0	0.0	0.0	0.0	0	0	0	0	0	0	صحي
Other	0.0	0	0.0	0.2	0.2	0	0	0	0	1	1	اخرى
Middle Gaza												وسط غزة
Industrial	0.0	0	0.0	3.5	3.5	0	0	0	0	2	2	صناعي
Commercial	0.2	4	0.0	0.2	0.2	0	0	0	0	2	2	تجاري
Educational	0.0	0	0.0	1.9	1.9	0	0	0	0	1	1	تعليمي
Health	0.0	0	0.0	0.0	0.0	0	0	0	0	0	0	صحي
Other	0.0	0	0.0	1.4	1.4	0	0	0	0	2	2	اخرى

جدول 10 (تابع): رخص الابنية الصادرة في الضفة الغربية وقطاع غزة للابنية غير السكنية حسب استخدام المبنى وحسب المحافظة - الربع الرابع 1996

TABLE 10 (CONT.): BUILDING LICENSES ISSUED IN WEST BANK AND GAZA STRIP FOR NON-RESIDENTIAL BUILDINGS BY UTILIZATION AND GOVERNORATE - FOURTH QUARTER 1996

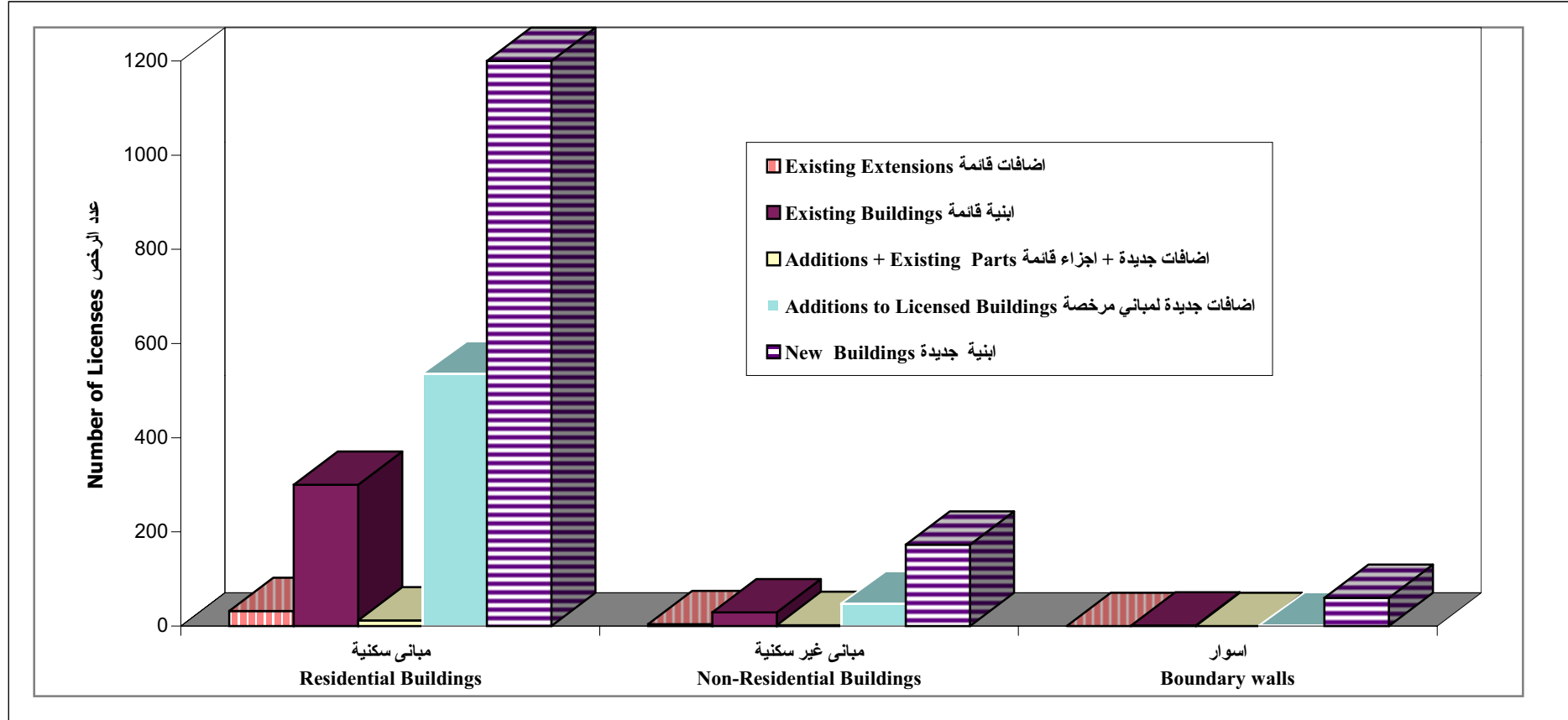
Governorate	المخازن Stores		المساحات المرخصة (الف م ²) Licensed Area (1000m ²)			عدد الرخص الصادرة No. of Licenses						المحافظة
	مجموع المساحة (الف م ²) Total Area (1000m ²)	عدد No.	المساحات القائمة Existing Areas	المساحات الجديدة New Areas	المجموع Total	اضافات قائمة Existing Extensions	ابنية قائمة Existing Build- ings	اضافات جديدة+ اجزاء قائمة Additions + Existing Buildings	اضافات جديدة لمباني مرخصة Additions to Licensed Buildings	ابنية جديدة New Build- ings	المجموع Total	
Khan Younis												خانيونس
Industrial	0.0	0	0.0	0.0	0.0	0	0	0	0	0	0	صناعي
Commercial	1.4	45	0.0	2.6	2.6	0	0	0	0	1	1	تجاري
Educational	0.0	0	0.0	0.8	0.8	0	0	0	0	2	2	تعليمي
Health	0.0	0	0.0	0.0	0.0	0	0	0	0	0	0	صحي
Other	0.0	0	0.0	1.8	1.8	0	0	0	0	2	2	اخرى
Rafah												رفح
Industrial	0.0	0	0.0	0.0	0.0	0	0	0	0	0	0	صناعي
Commercial	0.1	4	0.0	0.2	0.2	0	0	0	0	1	1	تجاري
Educational	0.0	0	0.0	0.4	0.4	0	0	0	0	1	1	تعليمي
Health	0.0	0	0.0	0.0	0.0	0	0	0	0	0	0	صحي
Other	0.0	2	0.3	2.8	3.1	0	1	0	1	2	4	اخرى

جدول 11: رخص الابنية الصادرة في الضفة الغربية وقطاع غزة للاسوار فقط حسب المحافظة - الربع الرابع 1996

TABLE 11: BUILDING LICENSES ISSUED IN WEST BANK AND GAZA STRIP FOR BOUNDARY WALLS
ONLY BY GOVERNORATE - FOURTH QUARTER 1996

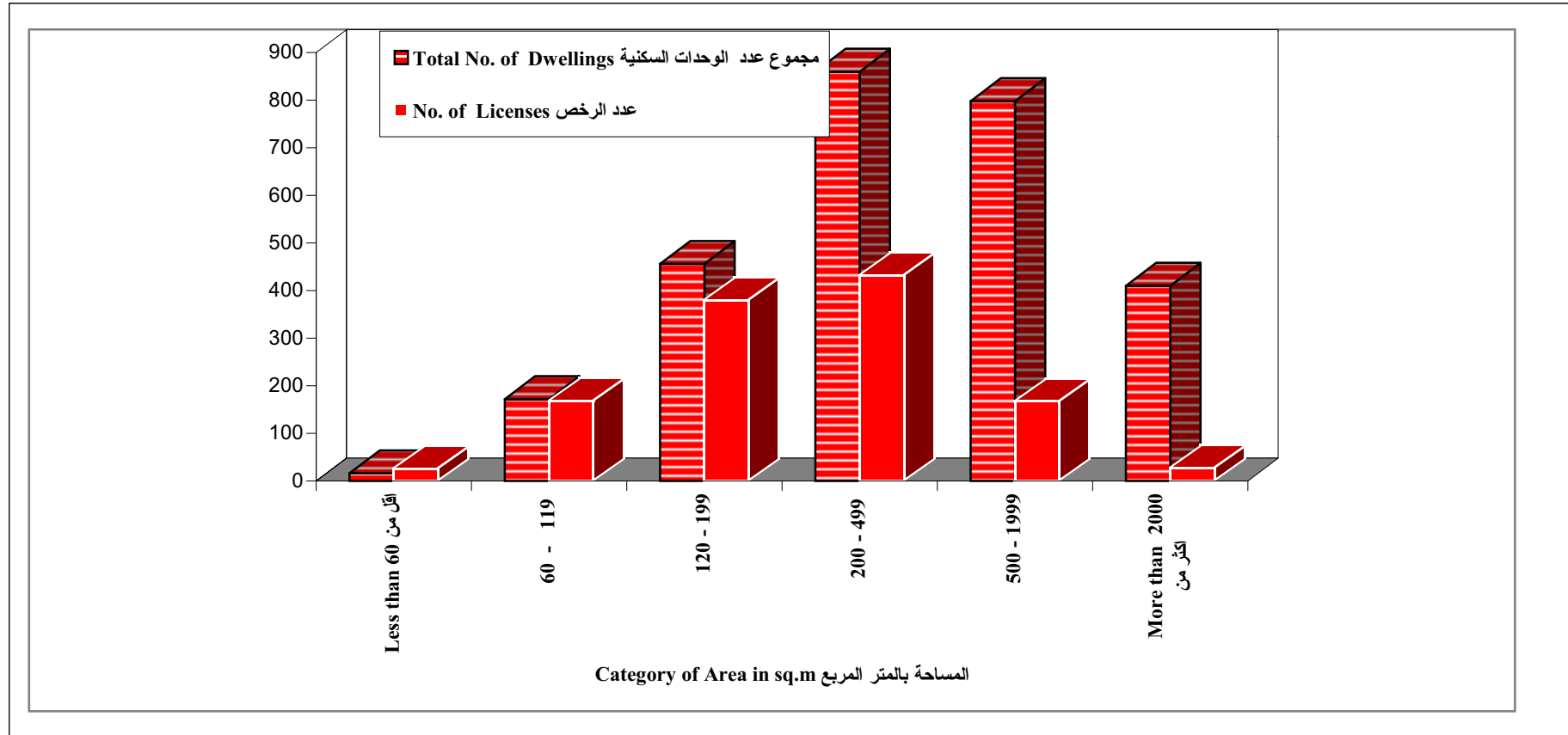
Governorate	Existing and Existing Additions		New and Additions		المحافظة
	الطول الكلي (م.ط) Total Length (m.r)	العدد No.	الطول الكلي (م.ط) Total Length (m.r)	العدد No.	
All Governorates	28.0	1	5209.0	61	كافة المحافظات
Jenin	0.0	0	165.0	3	جنين
Tubas	0.0	0	208.0	2	طوباس
Tulkarm	0.0	0	40.0	1	طولكرم
Qalqilya	0.0	0	0.0	0	قلقيلية
Salfit	0.0	0	196.0	2	سلفيت
Nablus	0.0	0	715.0	15	نابلس
Ramallah	0.0	0	2044.0	20	رام الله
Jerusalem	0.0	0	0.0	0	القدس
Jericho	0.0	0	196.0	2	أريحا
Bethlehem	28.0	1	366.0	5	بيت لحم
Hebron	0.0	0	471.0	3	الخليل
North Gaza	0.0	0	0.0	0	شمال غزة
Gaza City	0.0	0	394.0	3	مدينة غزة
Middle Gaza	0.0	0	325.0	4	وسط غزة
Khan Younis	0.0	0	89.0	1	خانيونس
Rafah	0.0	0	0.0	0	رفح

شكل 1: رخص الابنية الصادرة في الضفة الغربية وقطاع غزة حسب وضع البناء المرخص واستخدام المبني - الربع الرابع 1996
FIGURE 1: BUILDING LICENSES ISSUED IN WEST BANK AND GAZA STRIP BY STATUS OF LICENSED BUILDING AND UTILIZATION-FOURTH QUARTER-1996



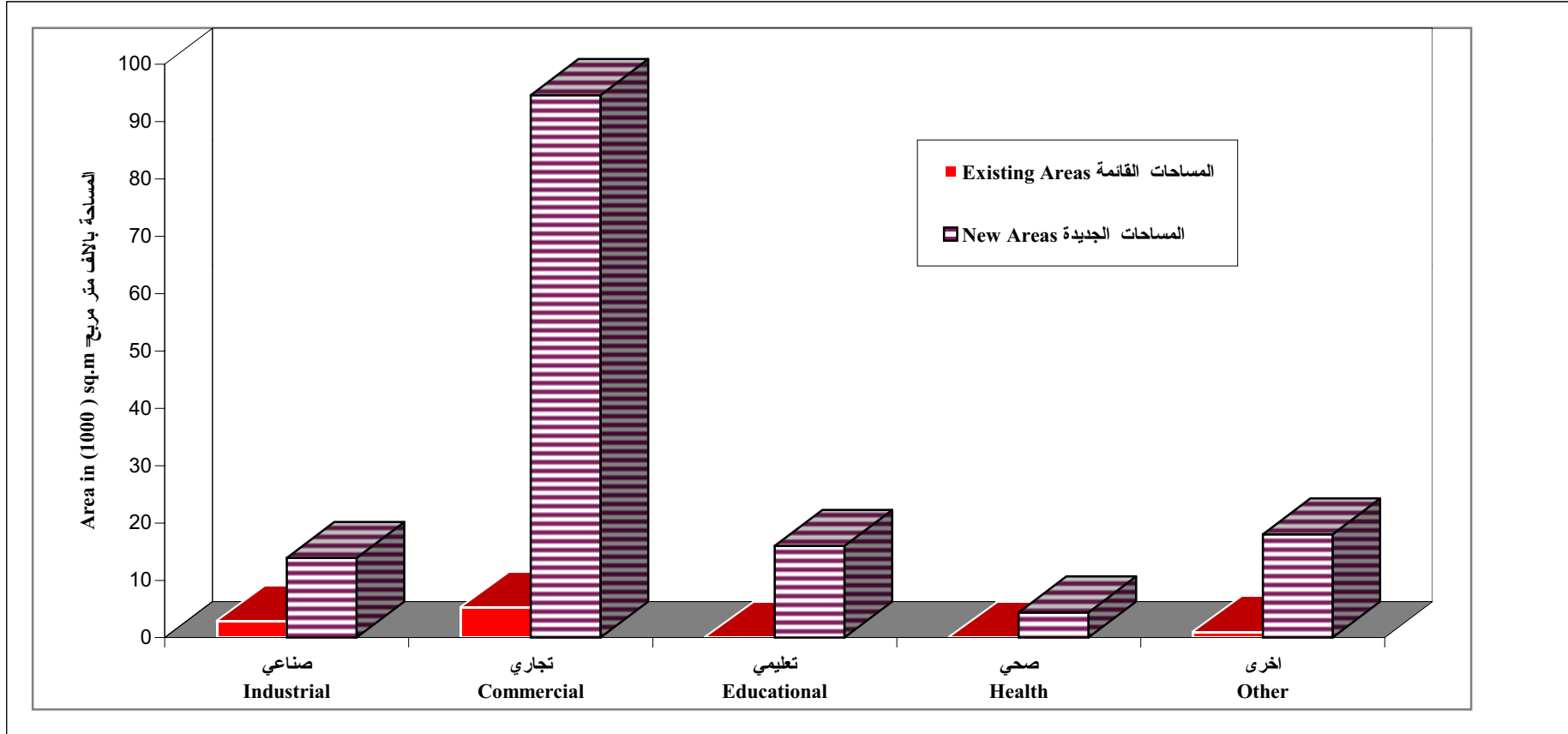
شكل 2: عدد الرخص وعدد الوحدات السكنية للابنية السكنية الجديدة حسب فئة المساحة المرخصة في الضفة الغربية وقطاع غزة - الربع الرابع 1996

FIGURE 2: NUMBER OF LICENSES AND NUMBER OF DWELLINGS FOR NEW RESIDENTIAL BUILDINGS BY LICENSED AREA IN WEST BANK AND GAZA STRIP-FOURTH QUARTER 1996.

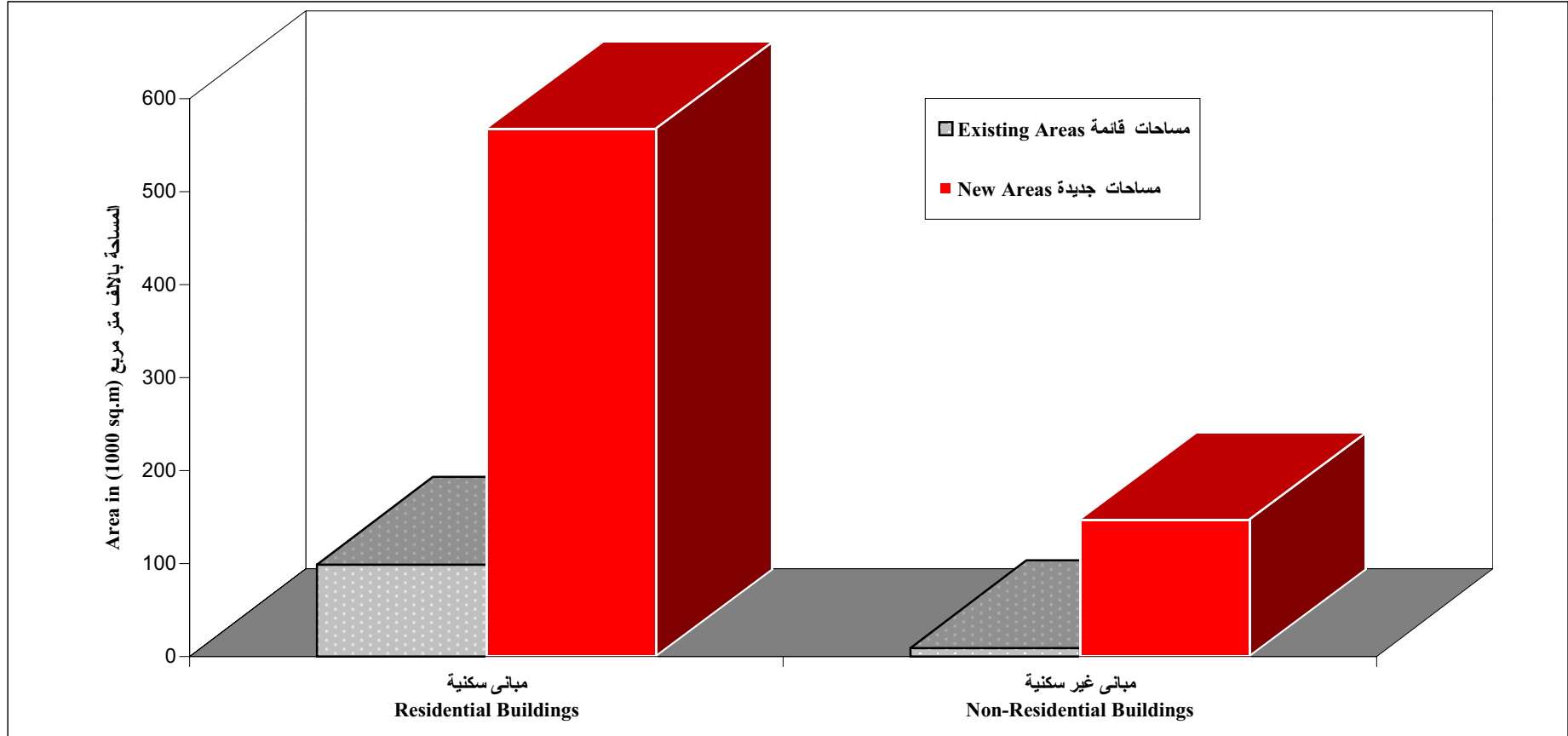


شكل 3: المساحات المرخصة للابنية غير السكنية الجديدة والقائمة حسب استخدام المبنى في الضفة الغربية وقطاع غزة - الربع الرابع 1996

FIGURE 3: LICENSED AREA FOR NON-RESIDENTIAL BUILDINGS BY UTILIZATION IN WEST BANK AND GAZA STRIP FOURTH QUARTER 1996.



شكل 4: المساحات المرخصة الجديدة والقائمة حسب استخدام المبنى في الضفة الغربية وقطاع غزة - الربع الرابع 1996
 FIGURE 4: NEW AND EXISTING LICENSED AREAS BY UTILIZATION IN WEST BANK AND GAZA STRIP -FOURTH QUARTER 1996.





Palestinian Central Bureau of Statistics

**Construction Statistics: Building Licenses
Fourth Quarter, 1996**

**Volume 1, Issue No. 4
April, 1997**

PAGE NUMBERS OF ENGLISH TEXT ARE PRINTED IN SQUARE BRACKETS.
TABLES ARE PRINTED IN THE ARABIC ORDER (FROM RIGHT TO LEFT)

□ April, 1997.
All rights reserved.

Suggested Citation:

Palestinian Central Bureau of Statistics, 1997. *Building License, Fourth Quarter 1996.*
Ramallah - Palestine.

All correspondence should be directed to:

Department of user services
Palestinian Central Bureau of Statistics
P.O.Box 1647, Ramallah
West bank, Palestine.

Tel: 972-2-998 6340
E-Mail: pcbs@pcbs.pna.org

Fax: 972-2-998 6343
web-site: <http://www.pcbs.org>

Acknowledgment

The PCBS would like to thank the Ministry of Local Governments and Municipal Affairs, all municipalities, rural councils and construction authorities for their cooperation in providing PCBS with the requested data.

Financial and technical support for the Economic Statistics Program at PCBS is being provided by the Government of Germany through the German Agency for Technical Cooperation (GTZ). PCBS extends special thanks to the Government of Germany and GTZ for this support.

Preface

Construction activity is considered one of the important economic activities in the Palestinian economy. It contributes substantially to the Gross Domestic Product, recruits a large share of employees, and directly influences other several economic activities. Building construction in particular represents one of the major construction activities in general.

It has been necessary for PCBS to seek establishing statistical database that covers several aspects of construction activities in order to accommodate the different needs of users. The annual economic surveys series conducted by PCBS as of 1994, includes a survey for construction contractors and will be conducted for the following years. PCBS had also conducted the Existing Buildings Survey for 1996 which will be also conducted for 1997.

It is the pleasure of PCBS to present this report of Building Licenses Statistics which provides statistical data on the size and characteristics of licensed buildings in the Palestinian Territories.

Statistical data is currently collected through filling the designated form from the administrative records of the different official licenses issuing authorities. This was initiated on quarterly basis as of 1996 first quarter.

Publication of building licenses statistics will be pursued in the following years. PCBS hopes that the means by which these data are archived in the issuing authorities are developed, in the foreseeable future, in a manner that would reduce cost and time needed for preparing these statistics.

April, 1997

Dr. Hassan Abu-Libdeh
President

Work Team

A. Technical Committee

Yousef Hamdan
Ali Barghuthi

Amjad Harb

Mahmuod Abed Al-Rahman

B. Technical Backup

Hilmi Dabbagh

Dr. Hasan Abu-Libdeh

Dr. Hazem Al-shunar

C. Field Work

Ali Barghuthi
Sana' Zakaria
Adnan Hammouri
Nabeel AL-ghool
Fathi Ibraheem
Hani Akelah

Zeedan Mahmoud
Jafar Khaleel
Raja Byadi
Mohammad Al-harazeen
Hussian Mureb

Bassam Saoud
Hamdi Kwasmi
Bassam Abu-Issa
Ali Al-khayat
Mohammad Abu-Moalla

D. Office Work

- **Programming**

Amjad Harb

- **Editing and Coding**

Yousef Hamdan

Fathi Farasin

- **Data Entry**

Hanan Janajri

E. Report Preparation

Yousef Hamdan

Ayman Sweiti

F. Translation

Abdul-Rahim Al-Hasan

G. Final Revision

Dr. Hasan Abu-Libdeh

Hilmi Dabbagh

Dr. Hazem Al-shunar

H. Typing and Secretarial Duties

Linda Karakrah

Table of Contents

Subject	Page
List of tables	
List of figures	
Executive Summary	[17]
1. Introduction	[17]
2. Objectives	[17]
3. Definitions	[17]
4. Methodology	[18]
5. Explanatory Notes	[19]
6. Main Findings	[19]
Tables	27
Figures	77

List of Tables

<u>Table</u>		<u>Page</u>
Table 1:	Building Licenses Issued in West Bank and Gaza Strip by Building Ownership and Utilization	29
Table 2:	Building Licenses Issued in West Bank and Gaza Strip by Issuing Authority and Utilization	30
Table 3:	Building Licenses Issued in West Bank and Gaza Strip by Type of Locality and External Material	31
Table 4:	Building Licenses Issued in West Bank and Gaza Strip for New Buildings by Categories of Licensed Area and Governorate	34
Table 5:	Building Licenses Issued in West Bank and Gaza Strip for New Buildings by External Material and Governorate	40
Table 6:	Building Licenses Issued in West Bank and Gaza Strip for Additions to Licensed Existing Buildings by External Material and Governorate	46
Table 7:	Building Licenses Issued in West Bank and Gaza Strip for Additions to Unlicensed Existing Buildings by External Material and Governorate	52
Table 8:	Building Licenses Issued in West Bank and Gaza Strip for Existing Buildings and Additions by External Material and Governorate	58
Table 9:	Building Licenses Issued in West Bank and Gaza Strip for Residential Buildings by Status of Licensed Building and Governorate	64
Table 10:	Building Licenses Issued in West Bank and Gaza Strip for Non-Residential Buildings by Utilization and Governorate	70
Table 11:	Building Licenses Issued in West Bank and Gaza Strip for Boundary Walls Only by Governorate	76

List of Figures

<u>Figure</u>		<u>Page</u>
Figure 1:	Building Licenses Issued in West Bank and Gaza Strip by Status of Licensed Building and Utilization	79
Figure 2:	Number of Licenses and Number of Dwellings for New Residential Buildings by Licensed Area in West Bank and Gaza Strip	80
Figure 3:	Licensed Area for Non-Residential Buildings by Utilization in West Bank and Gaza Strip	81
Figure 4:	New and Existing Licensed Areas by Utilization in West Bank and Gaza Strip	82

Executive Summary

1. Introduction:

The construction activity is considered as one of the important economic activities, particularly in countries undergoing economic development. This activity plays a vital role in the Palestinian economy and significantly interrelated to the remaining economic activities. Thus, the Palestinian Central Bureau of Statistics (PCBS) took upon itself compiling statistical data on all aspects of construction activity in order to measure the main related variables.

This administrative record statistics sheds light on size and type of building licenses issued from official parties. Buildings licenses statistics are compiled in most countries all over the world. In addition to its own significance, buildings licenses statistics constitute the sampling frame of other surveys to be launched for identifying the actual constructed buildings against licenses, to endeavor estimating construction costs and obtaining data on the technical characteristics of these buildings.

2. Objectives:

This statistics provides data on numbers of building licenses, licensed areas, number and area of licensed dwellings and stores by the following variables:

- Issuing authorities.
- Geographic location.
- Status of building to be licensed (new, existing, new or existing additions....etc.).
- Building ownership (private, governmental, local authorities, cooperative.....etc.).
- Utilization of the building (residential, non-residential: industrial, commercial, educational.....etc.).
- Major external construction material (stone, concrete, block...etc.).

3. Definitions:

3.1 Statistical Unit:

The license issued by any authorized authority. The issuing authorities are the reporting units for this administrative records statistics.

3.2 Building Ownership:

1. Private.
2. Governmental.
3. Local Authority.
4. Cooperative Society.
5. Charitable Society.
6. Other, e.g. religious groups, UNRWA.....etc.

3.3 Status of the building to be licensed:

1. New, when the building site is entirely vacant.
2. Addition to an already existing licensed building - it could be vertical or horizontal addition.
3. Addition to non-licensed existing building (or part of building) that needs licensing.
4. Existing building.
5. Existing extensions.

3.4 Building Utilization:

1. Residential: The building is considered residential if more than half of its total area is prepared for residential purposes. The building could consist of:
 - Complete dwellings.
 - Rooms added to the dwellings.
 - Extension of other facilities, e.g. kitchen, bathroom, cesspool, garage.
2. Non-Residential: industrial, commercial, educational,...etc.
3. The boundary wall: This is when boundary wall undergoes separate licensing. If the building license includes the wall, then it is not included herein.

3.5 Dwelling:

The housing unit of a single household.

3.6 Remaining West Bank:

The West Bank excluding Jerusalem.

4. Methodology:

4.1 Data collection form:

The form was designed to meet the objectives of this statistics.

4.2 Coverage:

Comprehensive coverage of all parties engaged in issuing building licenses in the West Bank and Gaza Strip; they include:

- Municipalities: Excluding Jerusalem.
- The construction authorities: They issue licenses in the villages within each governorate in the West Bank, while rural councils issue building licenses in the villages in Gaza Strip. There is 472 villages at present in the Palestinian Territories, (453) of which are in West Bank, the rest are in Gaza Strip.
- Rural councils: They issue licenses in some villages particularly in Gaza Strip. Some rural councils in the Strip were formulated for the refugee camps, they issue building licenses for privately owned lands neighbouring these camps.

- Ministry of Local Governments: It issues building licenses in the regional zones that are outside the boundaries of municipalities and rural councils in Gaza Strip.
- UNRWA: The UNRWA issues licenses in the 19 refugee camps of the West Bank. In Gaza Strip, building licenses in the camps are not allowed.

Data are collected on a quarterly basis. This statistics has been initiated as of the first quarter of 1996.

5. Explanatory Notes:

- Tables do not include building licenses for East Jerusalem issued at present by the Israeli Municipality, while include licenses for some villages of Jerusalem Governorate.
- It was not possible to get data on building licenses issued in the refugees camps by UNRWA.
- The symbol (..) refers to cases where data was not available.
- Details do not necessarily add up to totals, because of rounding.
- The Palestinian National Authority has upgraded few rural councils to municipality councils during data collection. Results on municipalities may not be accurate.
- Administrative districts used in this reports are those adopted for the general elections (20 Jan. 1996). To get the pre-election administrative districts, users can aggregate.

6. Main Findings:

1. Number of licenses: The number of building licenses issued in the fourth quarter, 1996 amounted to 2334 distributed as follows:
 - 1373 licenses for new buildings.
 - 582 licenses for additions to licensed buildings.
 - 14 licenses for additions + existing parts.
 - 329 licenses for existing buildings.
 - 36 licenses for existing extensions.
2. Licensed areas: The total number of areas for licensed buildings amounted to 822.3 thousand square meters (1000 s.q.m.) distributed as follows:
 - 714.2 (1000 s.q.m.) for new areas, of which 567.3 residential and 146.9 non-residential.
 - 108.1 (1000 s.q.m.) of existing areas, of which 98.9 residential and 9.2 non-residential.
3. Licensed boundary walls: 62 Licenses for walls with total length of 5237 meters.
4. Number of dwellings and their area: The total number of licensed dwellings is 4286 with an area of 579.1 (1000 s.q.m.) distributed as follows:
 - New dwellings: 3648 units with a total area of 493.4 (1000 s.q.m.).
 - Existing dwellings: 638 units with a total area of 85.7 (1000 s.q.m.).



دائرة الإحصاء المركزية الفلسطينية

إحصاءات الإنشاءات

رخص الابنية

الرقم المتسلسل للإستمارة:

السنة: ١٩٩٩

١. الجهة المانحة للرخصة:

بلدية: _____ محافظة: _____

٢. مجلس قروي: _____ رمز الطبقة:
٣. مدير مخيم: _____ رمز التجمع:

٤. أخرى (حدد): _____

٢. موقع المبنى:

١. إسم الحي: _____ .٤ رقم القطعة:
٢. رقم الحي: _____ .٥ رقم الحوض:
٣. الشارع: _____ .٦ إسم الحوض: _____

٣. مالك الترخيص والجهة المصممة:

١. اسم المالك: _____ .٣ اسم المكتب الهندسي: _____
٢. عنوان المالك: _____ .٤ عنوان المكتب الهندسي: _____

٤. ملكية البناء:

١. خاص
٢. حكومي
٣. سلطة محلية
٤. تعاوني
٥. خيري
٦. أخرى (حدد):

٥. وضع البناء المطلوب ترخيصه:

١. مبنى جديد (مقترح)
٢. إضافة مقترحة لمبنى قائم ومرخص
٣. إضافة مقترحة + جزء قائم مطلوب ترخيصه
٤. مبنى قائم
٥. إضافات قائمة

٦. إستخدام المبنى: (يعتبر المبنى سكني إذا كانت أكثر من نصف مساحته معدة لأغراض السكن):

٣. سور

٢. غير سكني:

١. سكني:

- ١.٢ مبنى صناعي
٢.٢ مبنى تجاري (ويشمل المكاتب)
٣.٢ مبنى تعليمي
٤.٢ مبنى صحي
٥.٢ أخرى (حدد):

- ١.١ وحدات سكنية كاملة
٢.١ إضافة غرف لوحات سكنية
٣.١ إضافة منافع أو مباني فرعية لوحات سكنية

٧. بيانات فنية:

١. مساحة الأرض المنوي إنشاء البناء عليها (م^٢):

للجزء القائم

للجزء المقترح

٢. مساحة البناء المرخصة (م^٢):

٣. طول السور المرخص (في حالة ترخيص السور فقط)(م):

٤. عدد الأبنية المشمولة بالرخصة:

٥. عدد الطوابق في الرخصة:

٦. عدد الوحدات السكنية المرخصة:

٧. مجموع مساحة الوحدات السكنية المرخصة:

٨. عدد الدكاكين أو المخازن في الرخصة:

٩. مجموع مساحة الدكاكين أو المخازن المرخصة:

٨. مادة البناء الخارجية الغالبة:

١. حجر

٢. طوب اسمنتي

٣. خرسانة (دكة)

٤. منشأ معدني

٥. أخرى (حدد):

١٠. تاريخ إصدارها: ١٩٩٩ / /

رقم الرخصة لدى الجهة المانحة: / / / / / /

التاريخ	التوقيع	الرمز	الاسم	
				الباحث
				المشرف
				المنسق
				المدقق
				المرمز
				مدخل البيانات
				مدقق الإدخال