



دولة فلسطين
الجهاز المركزي للإحصاء الفلسطيني
التعداد العام للسكان والمساكن والمنشآت 2017



تقرير المساكن
النتائج النهائية
محافظة خانيونس



تم إعداد هذا التقرير حسب الإجراءات المعيارية المحددة في ميثاق الممارسات
للإحصاءات الرسمية الفلسطينية 2006



التعداد الزراعي
Agriculture Census
2020

© جمادى الأولى 1441هـ - كانون ثاني، 2020.

جميع الحقوق محفوظة.

في حالة الاقتباس، يرجى الإشارة إلى هذه المطبوعة كالتالي:

الجهاز المركزي للإحصاء الفلسطيني، 2020. التعداد العام للسكان والمساكن والمنشآت 2017: تقرير المساكن - النتائج النهائية. محافظة خانيونس. رام الله - فلسطين.

جميع المراسلات توجه إلى:

الجهاز المركزي للإحصاء الفلسطيني

ص.ب. 1647، رام الله - فلسطين

هاتف: 2 2982700 (970/972)

فاكس: 2 2982710 (970/972)

الرقم المجاني: 1800300300

بريد إلكتروني: diwan@pcbs.gov.ps

صفحة إلكترونية: <http://www.pcbs.gov.ps>

الرقم المرجعي: 2508

تم تمويل طباعة هذا التقرير من جمهورية الصين الشعبية



محمود عباس

رئيس دولة فلسطين

رئيس اللجنة التنفيذية لمنظمة التحرير الفلسطينية

1791



يعتبر التعداد العام للسكان والمساكن والمنشآت ركناً أساسياً من أركان النظام الإحصائي الرسمي في أي دولة، حيث يأتي تنفيذه عام 2017 استحقاقاً قانونياً وتنموياً ووطنياً وسيادياً، ويمثل انجازه لبنة أساسية في عملية بناء الدولة، وإرساء أسس التخطيط السليم بمعايير علمية نظراً لما يوفره من إحصاءات دقيقة وتفصيلية لمختلف نواحي الحياة، ويساهم في بناء الدولة الفلسطينية العتيدة وتحقيق الاستقلال السياسي والاقتصادي والاجتماعي والتنموي بجوانبه كافة.

وقد تم تنفيذ هذا المشروع الوطني الكبير من خلال استخدام التكنولوجيا والتقنيات الحديثة في جمع البيانات، وشكل تنفيذه تحدياً كبيراً لجميع العاملين فيه كونه ينفذ في ظل ظروف استثنائية تفرضها إجراءات الاحتلال الإسرائيلي، وبفضل عزيمة وإصرار الفريق الوطني للتعداد العام للسكان والمساكن والمنشآت 2017، واحتضان القيادة السياسية جعلت من التغلب على هذا التحدي أمراً ممكناً، حيث نفذ بأيدٍ وبخبراتٍ فلسطينية وقرارٍ فلسطيني مستقل، واستجابةً للحاجات الوطنية في شتى المجالات.

لقد أسهم تنفيذ هذا التعداد الشامل في التأكيد على الهوية والسيادة الوطنية على الأرض الفلسطينية وتحديداً في القدس الشرقية، خاصةً وأن تنفيذه جاء في وقتٍ تشتد فيه الهجمة العنصرية الشرسة على القدس الشريف، والتي كان آخرها القرار الأمريكي الجائر باعتبار القدس عاصمة لدولة إسرائيل، إضافة إلى الممارسات الإسرائيلية اليومية على الأرض من مصادرة للأراضي، وتوسيع وبناء وحدات استيطانية جديدة، الأمر الذي أدى إلى تعثر عملية السلام بل توقفها بشكل تام. وبالرغم من ذلك كله فإن القيادة الفلسطينية وكذلك الحكومة ماضية في خطتها التنموية، فالتنمية أهم الدعامات الضرورية لتأسيس مجتمع ديمقراطي، وبناء انسانٍ حرٍ ملتزم بالمبادئ الوطنية والإنسانية. فالإحصاءات الدقيقة والعلمية هي العمود الفقري لوضع خططٍ تنموية، مبنية على أسسٍ سليمة تشكل



رافعةً للتطور والازدهار، لذا فإننا نرى في النتائج التي خلص اليها التعداد مرجعاً مهماً لخطط وسياسات التنمية خلال العقد القادم.

إن البيانات التي وفرها التعداد ستمكن القيادة والحكومة الفلسطينية والجهات الرسمية كافة، من وضع الخطط والبرامج المستقبلية وترجمتها الى خطط وبرامج لمواصلة عملية التنمية والتطوير والبناء، وتقديم أفضل الخدمات لأبناء شعبنا الفلسطيني وقطاعاته المختلفة.

لقد أبدى المجتمع الدولي اهتماماً بالغاً بهذا المشروع التنموي وعبر عن اهتمامه من خلال الدعم المادي والفني الذي قدمته بعض الدول الصديقة والمنظمات الدولية والحكومة الأردنية. كما ساهمت العديد من الوزارات والمؤسسات الرسمية والخاصة والأهلية، وكذلك مؤسسات المجتمع المدني في توفير الاحتياجات اللوجستية للتعداد ودعم ومساندة طواقم العمل ومساهماتهم في تذليل العقبات وتوفير متطلبات النجاح. فلهم جميعاً كل الشكر والتقدير.

إننا اذ نهدي هذا الإنجاز التاريخي الى كل فلسطيني، لنعبر عن تقديرنا وشكرنا لأسرة الجهاز المركزي للإحصاء الفلسطيني وفريق التعداد رئيساً وكوادر وعاملين على اصرارهم وعطائهم وتقانيهم في تحقيق هذا الإنجاز الوطني الهام الذي نفتخر به جميعاً.

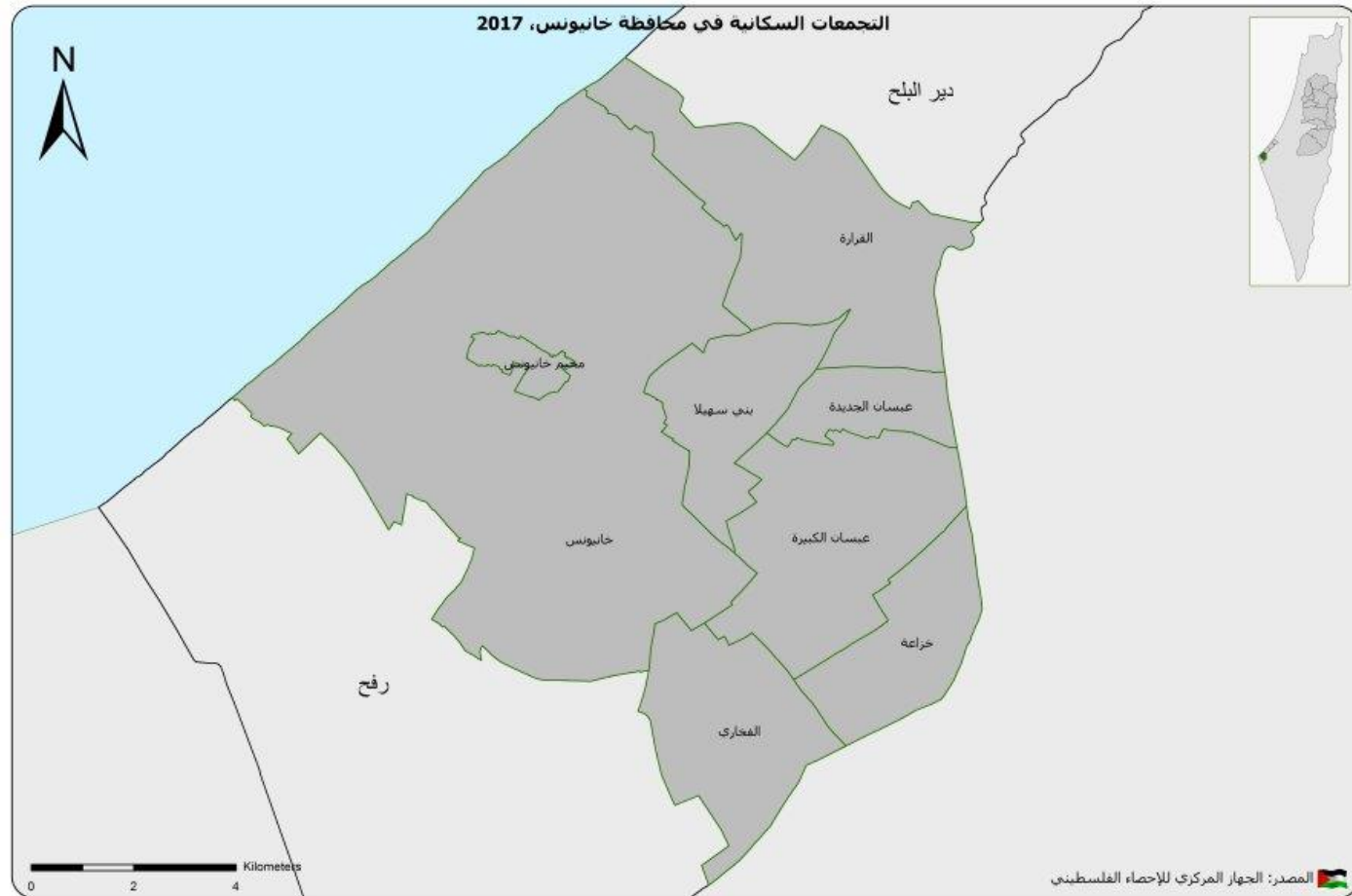
وتفضلوا بقبول فائق الاحترام،

رام الله في: 04/09/2018م

محمود عباس

رئيس دولة فلسطين

رئيس اللجنة التنفيذية لمنظمة التحرير الفلسطينية



شكر وتقدير

يتقدم الجهاز المركزي للإحصاء الفلسطيني بالشكر والتقدير إلى كافة أبناء شعبنا الفلسطيني الذين ساهموا في إنجاح التعداد العام للسكان والمساكن والمنشآت 2017 من خلال حرصهم وتعاونهم بالإدلاء بالبيانات المطلوبة، وإلى الجنود المجهولين أبناء الأسرة الإحصائية، على تقانيمهم في العمل، وجهودهم الحثيثة والاستثنائية التي بذلوها في تنفيذ هذا المشروع بكافة مراحله، ونخص بالذكر جهود رئيس وأعضاء غرفة العمليات المركزية، ورئيس وأعضاء اللجنة التنفيذية للتعداد، وغرف العمليات الفرعية، ومدراء التعداد في المحافظات ومساعدوهم، والطواقم المساندة، والمنسقون الإعلاميون، والمشرفون الميدانيون، والمراقبون، والعدادون، وكافة اللجان وفرق العمل العاملة على التعداد.

كما يتقدم الجهاز بجزيل الشكر والتقدير إلى القيادة السياسية ممثلة بفخامة السيد الرئيس محمود عباس "أبو مازن" حفظه الله، وإلى الحكومة الفلسطينية ممثلة بدولة الأخ أ. د. رامي الحمد لله على دعمهم واهتمامهم ومواكبتهم لسير العمل على المشروع.

لقد تم تخطيط وتنفيذ التعداد العام للسكان والمساكن والمنشآت 2017، بقيادة فريق فني من الجهاز المركزي للإحصاء الفلسطيني، وبدعم مالي من الحكومة الفلسطينية، ومكتب الممثلة النرويجية لدى دولة فلسطين، والوكالة السويسرية للتنمية والتعاون (SDC)، ووكالة التعاون السويدية (SIDA)، والممثلة الهولندية، والوكالة الألمانية للتعاون الدولي (GIZ)، والاتحاد الأوروبي- المفوضية الأوروبية (EU)، وصندوق الأمم المتحدة للسكان (UNFPA)، وبرنامج الأمم المتحدة الإنمائي (UNDP)، والوكالة الإسبانية للتعاون الإنمائي الدولي (AECID)، والحكومة اليابانية، والتعاون الإيطالي (AICS)، ومنظمة الأمم المتحدة للطفولة (UNICEF)، ومؤسسة إنقاذ الطفل، وصندوق الاستثمار الفلسطيني، وهيئة الأمم المتحدة للمرأة (UNWOMEN)، فلهم جميعاً كل الشكر والتقدير على مساهمتهم القيمة في تمويل هذا المشروع.

ويتقدم الجهاز أيضاً بجزيل الشكر وعظيم الامتنان، إلى حكومة المملكة الأردنية الهاشمية ممثلة بدائرة الإحصاءات العامة على مساهمتهم الكريمة بتوفير 7500 جهاز لوحي (Tablet) على سبيل الإعارة؛ لاستخدامها في تنفيذ التعداد.

وكون التعداد مشروعاً وطنياً؛ فقد ساهمت العديد من الوزارات، والمؤسسات الرسمية والخاصة والأهلية، وكذلك مؤسسات المجتمع المدني، والجامعات، والهيئات المحلية من مجالس وبلديات، ولجنة الانتخابات المركزية، في توفير الاحتياجات اللوجستية للتعداد من مقرات ومكاتب وقاعات تدريب، كما ساهمت وسائل الإعلام الرسمية والخاصة بأنواعها المرئية والمسموعة والمكتوبة، وشركة الاتصالات الفلسطينية، وشركتي جوال وأوريدو في الحملة الإعلامية للتعداد بكافة المراحل، إضافة إلى وجهاء العشائر والعائلات وقادة الرأي والتأثير على دورهم في تذليل العقبات وتسهيل عمل فريق التعداد، ولا ننسى الدور الهام الذي قام به المحافظين من خلال مواكبتهم ومتابعتهم المباشرة للمشروع منذ البداية، ومساهمتهم في تذليل العقبات وتوفير كافة متطلبات النجاح، إضافة إلى دعم وتعاون العديد من المؤسسات والمنظمات الإقليمية والدولية، فلهم جميعاً كل الشكر والتقدير.

فريق العمل

- إعداد التقرير
ربى القبح
 - تصميم الخرائط
امثال الشعبي
 - تدقيق معايير النشر
حنان جناجره
 - المراجعة الأولية
اميمة الأحمد
ماهر صبيح
رانيا أبو غبوش
 - المراجعة النهائية
عنايه زيدان
 - الإشراف العام
د. علا عوض
- رئيس الجهاز/ المدير الوطني للتعداد

تنويه للمستخدمين

- تم تقسيم التجمعات الفلسطينية إلى تجمعات حضرية وريفية إضافة للمخيمات استناداً إلى معايير محددة معتمدة لدى وزارة الحكم المحلي وعليه لا يوجد تجمعات في محافظة خانيونس مصنفة على أنها تجمعات ريفية.
- تم احتساب النسب في فصل النتائج الرئيسية على أساس الحالات المبينة خصائصها فقط.
- تستند بيانات السكان والمساكن في هذا التقرير إلى عدد السكان الذين تم عددهم فعلاً، والمقيمين في مساكن مأهولة بأسر خاصة ولا يشمل المساكن العامة والأفراد القاطنين فيها.
- مجموع النسب المئوية في بعض الجداول قد لا يساوي 100% نتيجة التقريب.
- للحصول على معلومات حول المنهجية وجودة البيانات يمكن الرجوع إلى تقرير ملخص النتائج النهائية للتعداد- والمتوفر على الرابط الآتي:

<http://www.pcbs.gov.ps/Downloads/book2383.pdf>

قائمة المحتويات

الصفحة	الموضوع
	قائمة الجداول
	المقدمة
23	المصطلحات والمؤشرات والتصنيفات
23	1.1 المصطلحات والمؤشرات
30	2.1 التصنيفات
31	النتائج الرئيسية
31	1.2 أعداد المساكن المأهولة
32	2.2 المساكن المأهولة حسب نوع المسكن
32	3.2 المساكن المأهولة حسب حيازة المسكن
33	4.2 كثافة السكن
33	5.2 المصدر الرئيسي لمياه الشرب
34	6.2 المساكن المأهولة حسب الاتصال بالكهرباء
34	7.2 المساكن المأهولة حسب نوع المراض المستخدم
35	8.2 توفر السلع المعمرة ووسائل تكنولوجيا المعلومات
37	الجداول الاحصائية

قائمة الجداول

الجدول	الصفحة
جدول 1: مؤشرات مختارة لظروف السكن في محافظة خانيونس حسب نوع التجمع 1997، 2007، 2017	39
جدول 2: المساكن المأهولة في محافظة خانيونس حسب نوع التجمع وعدد الغرف في المسكن، 2017	40
جدول 3: المساكن المأهولة والأفراد في محافظة خانيونس حسب نوع التجمع ونوع المسكن وعدد الغرف في المسكن، 2017	41
جدول 4: المساكن المأهولة في محافظة خانيونس حسب نوع التجمع وعدد الغرف المخصصة للنوم في المسكن، 2017	44
جدول 5: المساكن المأهولة والأفراد في محافظة خانيونس حسب نوع التجمع ونوع المسكن وعدد الغرف المخصصة للنوم في المسكن، 2017	45
جدول 6: المساكن المأهولة والأفراد في محافظة خانيونس حسب نوع التجمع واستخدام مياه الشرب الآمنة، واستخدام الصرف الصحي المحسن، 2017	48
جدول 7: المساكن المأهولة والأفراد في محافظة خانيونس حسب نوع التجمع والمصدر الرئيسي لمياه الشرب لدى الأسرة، 2017	49
جدول 8: المساكن المأهولة والأفراد في محافظة خانيونس حسب نوع التجمع ونوع المسكن والمصدر الرئيسي لمياه الشرب لدى الأسرة، 2017	50
جدول 9: المساكن المأهولة والأفراد في محافظة خانيونس حسب نوع التجمع واتصال المسكن بالكهرباء، 2017	53
جدول 10: المساكن المأهولة والأفراد في محافظة خانيونس حسب نوع التجمع ونوع المسكن واتصال المسكن بالكهرباء، 2017	54
جدول 11: المساكن المأهولة والأفراد في محافظة خانيونس حسب نوع التجمع ونوع المراض الذي تستخدمه الأسرة، 2017	57
جدول 12: المساكن المأهولة والأفراد في محافظة خانيونس حسب نوع التجمع ونوع المسكن ونوع المراض الذي تستخدمه الأسرة، 2017	58
جدول 13: المساكن المأهولة والأفراد في محافظة خانيونس حسب نوع التجمع ومساحة سطح المسكن، 2017	61

الجدول	الصفحة
جدول 14: المساكن المأهولة والأفراد في محافظة خانيونس حسب نوع التجمع وتوفر مطبخ في المسكن، 2017	62
جدول 15: المساكن المأهولة والأفراد في محافظة خانيونس حسب نوع التجمع ونوع المسكن وتوفر مطبخ في المسكن، 2017	63
جدول 16: المساكن المأهولة والأفراد في محافظة خانيونس حسب نوع التجمع وتوفر حمام في المسكن، 2017	66
جدول 17: المساكن المأهولة والأفراد في محافظة خانيونس حسب نوع التجمع ونوع المسكن وتوفر حمام في المسكن، 2017	67
جدول 18: المساكن المأهولة والأفراد في محافظة خانيونس حسب نوع التجمع وتوفر مرحاض في المسكن، 2017	70
جدول 19: المساكن المأهولة والأفراد في محافظة خانيونس حسب نوع التجمع ونوع المسكن وتوفر مرحاض في المسكن، 2017	71
جدول 20: المساكن المأهولة والأفراد في محافظة خانيونس حسب نوع التجمع وتوفر حمام ومرحاض معا في المسكن، 2017	74
جدول 21: المساكن المأهولة والأفراد في محافظة خانيونس حسب نوع التجمع ونوع المسكن وتوفر حمام ومرحاض معا في المسكن، 2017	75
جدول 22: الأسر في محافظة خانيونس حسب نوع التجمع وعمر وجنس رب الأسرة ونوع المسكن، 2017	78
جدول 23: الأسر في محافظة خانيونس حسب نوع التجمع ونوع المسكن والعلاقة بقوة العمل والجنس لرب الأسرة، 2017	81
جدول 24: الأسر في محافظة خانيونس حسب نوع التجمع وحياسة المسكن والعلاقة بقوة العمل والجنس لرب الأسرة، 2017	83
جدول 25: المساكن المأهولة والأفراد في محافظة خانيونس حسب نوع التجمع وحياسة المسكن، 2017	85
جدول 26: المساكن المأهولة والأفراد في محافظة خانيونس حسب نوع التجمع ونوع المسكن وحياسة المسكن، 2017	86
جدول 27: الأسر في محافظة خانيونس حسب نوع التجمع ونوع المسكن ونوع الأسرة، 2017	89
جدول 28: الأسر في محافظة خانيونس حسب نوع التجمع وحياسة المسكن ونوع الأسرة، 2017	91

الجدول	الصفحة
جدول 29: الأسر في محافظة خانيونس حسب نوع التجمع وحيازة المسكن وحجم الأسرة، 2017	93
جدول 30: الأسر في محافظة خانيونس حسب نوع التجمع وعدد الغرف في المسكن وحجم الأسرة، 2017	95
جدول 31: الأسر الفلسطينية والأفراد في محافظة خانيونس حسب نوع التجمع وحالة اللجوء لرب الأسرة وعدد الغرف في المسكن، 2017	96
جدول 32: الأسر في محافظة خانيونس حسب نوع التجمع وكثافة السكن (عدد الأفراد في الغرفة)، 2017	97
جدول 33: الأسر في محافظة خانيونس حسب نوع التجمع ونوع المسكن وكثافة السكن (عدد الأفراد في الغرفة)، 2017	98
جدول 34: الأسر في محافظة خانيونس حسب نوع التجمع والمصدر الرئيسي للطاقة المستخدمة في الطبخ، 2017	100
جدول 35: الأسر في محافظة خانيونس حسب نوع التجمع والمصدر الرئيسي للطاقة المستخدمة في التدفئة، 2017	101
جدول 36: الأسر في محافظة خانيونس التي تتوفر لديها السلع المعمرة حسب السلعة ونوع التجمع، 2017	102
جدول 37: الأسر في محافظة خانيونس التي تتوفر لديها وسائل تكنولوجيا المعلومات حسب وسيلة تكنولوجيا المعلومات ونوع التجمع، 2017	103
جدول 38: الأسر في محافظة خانيونس حسب عدد وسائل تكنولوجيا المعلومات المتوفرة ونوع التجمع، 2017	104
جدول 39: المساكن المأهولة في محافظة خانيونس حسب نوع التجمع والطريقة المستخدمة للتخلص من النفايات المنزلية، 2017	107

المقدمة

يعتبر التعداد العام للسكان والمساكن والمنشآت ركناً أساسياً من أركان بناء الدولة، ويشكل تنفيذه استحقاقاً قانونياً وتنموياً وإحصائياً بموجب قانون الإحصاءات العامة للعام 2000، كما يمثل شكلاً من أشكال السيادة الوطنية على الأرض. ويعد هذا التعداد الثالث الذي ينفذ في دولة فلسطين، فقد تم تنفيذ التعداد الأول العام 1997، والتعداد الثاني العام 2007. ويأتي تنفيذ هذا التعداد بهدف توفير قاعدة بيانات إحصائية حديثة وشاملة، تعكس صورة رقمية لواقع المجتمع الفلسطيني في شتى المجالات، وتلبي الاحتياجات الوطنية بناءً على التوصيات الدولية، وتوصيات الأمم المتحدة بشأن محتويات التعداد، لتشكل بذلك العمود الفقري لبناء الخطط وتطوير السياسات والاستراتيجيات التنموية خلال العقد القادم.

يتم تنفيذ التعدادات السكانية في معظم دول العالم بصورة دورية كل 10 سنوات وفقاً لتوصيات الأمم المتحدة، ويتطلب تنفيذها ظروفًا طبيعية مستقرة. إلا أن تنفيذ التعداد في دولة فلسطين يشكل حالة نادرة؛ كونه ينفذ في ظل ظروف استثنائية تفرضها إجراءات الاحتلال الإسرائيلي، وما يترتب عليها من تحديات ومعوقات، فهنا يمر جدار الضم والتوسع، وهناك مستعمرة جاثمة على الأرض، وهنا بوابة حديدية تمنع الهواء عمن يسكن خلفها، وتلك منطقة عسكرية مغلقة لا يمكن دخولها إلا بإجراءات خاصة، إضافة إلى التحديات المرتبطة بالعمل في القدس، باعتبارها التحدي الأصعب والأكثر تعقيداً، ناهيك عن التحديات التكنولوجية المتمثلة بعدم توفر خدمات الجيل الثالث (3G) في فلسطين في حينه، بفعل القيود التي يفرضها الاحتلال، الأمر الذي دفع الجهاز، إلى اتخاذ التدابير اللازمة لتجاوز هذه التحديات، عبر تطوير خطة عمل شاملة وواضحة، أخذت بالاعتبار خصوصية الحالة الفلسطينية، وحجم التحديات الميدانية.

لقد أحدث هذا التعداد نقلة نوعية، من خلال استخدام التكنولوجيا والتقنيات الحديثة في جمع البيانات ميدانياً، فقد تم تنفيذ مراحل التعداد كافة، باستخدام الأجهزة اللوحية "التابلت"، إضافة إلى استخدام نظم المعلومات الجغرافية، كما تم استحداث تطبيقات إلكترونية لكل مرحلة من مراحل التعداد، بدءاً من مرحلة تحديث الخرائط، والتعداد التجريبي، ومن ثم مرحلة الحزم، مروراً بمرحلة الحصر والترقيم، فالعد الفعلي للسكان، وانتهاءً بالدراسة البعدية، الأمر الذي ساهم في توفير الوقت والجهد، وزيادة جودة البيانات وأساقها وتصنيفها وسهولة تحليلها، وتعزيز إدارة العمل الميداني ومراقبته.

لقد قام على تنفيذ هذا التعداد جيش من طواقم العمل المختلفة، من مديرين ومساعدين ومشرفين ومراقبين وعدّادين وطواقم مساندة، وصلوا الليل بالنهار في سبيل تحقيق هذا الإنجاز، وقد ساهم هذا التعداد في توفير حوالي 11,000 وظيفة عمل مؤقتة للخريجين الشباب، للعمل في مراحله المختلفة، ولفترات متفاوتة، تراوحت مدتها ما بين شهر إلى ثمانية أشهر، وقد تلقى هؤلاء العاملون تدريباً نوعياً مكثفاً، لتعزيز قدراتهم وإكسابهم المهارات اللازمة. وحتى تكتمل عناصر المنظومة الإلكترونية في هذا التعداد، فقد تمت أتمتة كافة عمليات التقييم للعاملين والمتدربين، بما في ذلك الاختبارات اليومية والامتحانات النهائية، وقد تم تجهيز قاعات التدريب بالبنية التحتية اللازمة لذلك، وهذا، بدوره، ساهم في توفير الوقت والجهد المرتبطين باختيار فريق العمل، ودون تدخل بشري، انسجاماً مع متطلبات الحوكمة السليمة.

وحيث أن التعداد يُعد مشروعاً وطنياً بامتياز، فقد أطلق الجهاز، منذ بداية التخطيط لتنفيذه، برنامجاً للحوار والتشاور مع مختلف الوزارات والمؤسسات الرسمية والخاصة، ومؤسسات المجتمع المدني، عبر لقاءات وندوات واجتماعات ثنائية، وورش عمل، بهدف الوصول إلى إجماع وطني على محتويات التعداد، وحشد كل الطاقات والجهود لإنجاحه. كما رافق ذلك حملة إعلامية واسعة بالتنسيق مع المؤسسة الإعلامية المحلية الرسمية وغير الرسمية، بهدف توعية المواطنين بأهمية التعداد،

وحثهم على التعاون مع فريق التعداد، حتى وصلت رسالة التعداد إلى كل بيت وكل أسرة وكل مواطن، وقد تضافرت جهود أركان المجتمع الفلسطيني كافة، عبر تسخير الإمكانيات المتاحة كافة؛ من موارد بشرية، ومادية؛ كالمقرات، والمكاتب، وقاعات التدريب، والأجهزة، والمعدات، وغيرها، إضافة إلى تدخلات قوى التأثير المجتمعي، ومساهمتها في تسهيل عمل الفرق الميدانية، وتذليل العقبات، والحد، بشكل كبير، من حالات الرفض وعدم التجاوب، الأمر الذي جسّد أروع صور الانتماء للوطن، تحقيقاً لشعار التعداد "معاً وسوياً لبنني الوطن".

ونحن إذ نضع بين أيديكم النتائج النهائية للتعداد، التي يأتي نشرها في زمن قياسي، فإننا نشعر بالسعادة والفخر بهذا الإنجاز، متطلعين إلى الاستثمار الأمثل لبيانات هذا التعداد، من خلال ترجمتها إلى سلسلة خدمات يستفيد منها المواطن، تحقيقاً لرؤية الحكومة "المواطن أولاً"، فلا تنمية بدون إحصاء.

والله ولي التوفيق،،،

كانون ثاني، 2020

د. علا عوض
رئيس الجهاز
المدير الوطني للتعداد

الفصل الأول

المصطلحات والمؤشرات والتصنيفات

1.1 المصطلحات والمؤشرات

تعرف المصطلحات والمؤشرات المستخدمة في هذا التعداد وفق معجم المصطلحات الإحصائية، ودليل المؤشرات الإحصائية الصادرة عن الجهاز والمعتمدة على أحدث التوصيات الدولية المتعلقة بالإحصاءات والمنسجمة مع النظم الدولية

التقسيمات الجغرافية والإدارية والإحصائية:

تنقسم فلسطين إدارياً إلى (16) محافظة، وتعتبر المحافظة أعلى مستوى في الهيكل الإداري من التقسيمات الإدارية في فلسطين، بحيث تضم المحافظة الواحدة العديد من التجمعات السكانية، ويبلغ عددها 11 محافظة في الضفة الغربية و5 محافظات في قطاع غزة وهي كما يلي:

1. **الضفة الغربية:** وتشمل محافظات جنين، وطوباس والأغوار الشمالية، وطولكرم، ونابلس، وقلقيلية، وسلفيت، ورام الله والبيرة، وأريحا والأغوار، والقدس، وبيت لحم، والخليل.
2. **قطاع غزة:** ويشمل محافظات شمال غزة، وغزة، ودير البلح، وخانيونس، ورفح.

التجمع:

هو مساحة (مكان) من سطح الأرض مأهولة بالسكان بشكل دائم ولها سلطة إدارية رسمية أو أي مساحة (مكان) من سطح الأرض مأهولة بالسكان بشكل دائم ومنفصلة جغرافياً عن أي تجمع مجاور لها ومُعترف بها عرفياً وليس لها سلطة إدارية مستقلة.

نوع التجمع:

صنفت التجمعات السكانية إلى ثلاثة أصناف وهي: حضر، ريف، مخيم

1. **حضر:** كل تجمع سكاني يدار من قبل مجلس بلدي بصرف النظر عن عدد السكان والخدمات المقدمة وفقاً لما هو معتمد لدى وزارة الحكم المحلي.
2. **ريف:** كل تجمع سكاني يدار من قبل مجلس قروي ولا ينطبق عليه تعريف الحضر أو المخيم وفقاً لما هو معتمد لدى وزارة الحكم المحلي.
3. **مخيم:** كافة التجمعات التي يطلق عليها اسم مخيم، وتدار من قبل وكالة الغوث الدولية.

التعداد:

هو العملية الكلية لتخطيط وجمع وتصنيف وتقييم ومعالجة ونشر وتحليل البيانات الإحصائية حسب الخصائص الديمغرافية والاقتصادية والاجتماعية ذات العلاقة لأصغر مستوى جغرافي في وقت محدد، ولجميع الأشخاص داخل الدولة والمواطنين المتواجدين خارج حدود الدولة بصفة مؤقتة.

الأسرة:

فرد أو مجموعة أفراد تربطهم أو لا تربطهم صلة قرابة، ويقيمون في مسكن واحد، ويشترون في المأكل أو في أي وجه متعلق بترتيبات المعيشة. واستناداً لهذا التعريف فإن الأسرة المعيشية في التعداد تتألف من:

1. أفراد الأسرة الأصليون المتواجدون في مسكن الأسرة ليلة 2017/12/01.
2. الزوار من خارج فلسطين الذين قضوا ليلة 2017/12/01 في مسكن الأسرة (أقارب أو غير أقارب).
3. الزوار من داخل الوطن (يقيمون في الضفة الغربية وقطاع غزة) (الأسرة بأكملها) إذا كانت ستقضي الفترة من 01 - 2017/12/24 مع الأسرة.
4. الخدم والسائقون والطباخون ومن في حكمهم الذين يعملون لدى الأسرة، ويقيمون معها بصفة معتادة.
5. المواليد الجدد الذين ولدوا قبل ليلة 2017/12/01 وما زالوا على قيد الحياة ليلة 2017/12/01، سواء كانوا مع الأسرة أو ما زالوا في المستشفى.
6. الأفراد المقيمون مع الأسرة والذين قضوا ليلة 2017/12/01 مع الأسرة وتوفوا بعد ليلة 2017/12/01.
7. الأفراد المقيمون مع الأسرة ولكنهم لم يتواجدوا ليلة 2017/12/01 مع الأسرة وتضم الفئات التالية:-
 - أفراد الأسرة الذين قضوا ليلة 2017/12/01 في زيارة أسرة أخرى داخل فلسطين.
 - المشتغلون في نوبات/ وريديات عمل ليلية في المصانع أو المستشفيات أو المطارات أو في المعابر أو غيرها من أماكن العمل.
 - أفراد الأسرة الذين قضوا ليلة 2017/12/01 مسافرين على الطرق العامة داخل فلسطين.
 - صيادو الأسماك الذين قضوا ليلة 2017/12/01 على المراكب والسفن في المياه الإقليمية.
 - أفراد الأسرة العاملون في الأجهزة الأمنية أينما كان مكان تواجدهم ليلة 2017/12/01.
 - أفراد الأسرة المقيمون مع الأسرة والذين تصادف وجودهم خارج فلسطين بصفة مؤقتة ولمدة أقل من سنة بغرض العمل والعودة كل سنة بشكل معتاد أو لقضاء بعض الأعمال أو السياحة أو الزيارة أو الحج أو العمرة أو العلاج أو لأي سبب آخر.
 - المرضى الذين قضوا ليلة 2017/12/01 في المستشفيات ومرافقيهم وكذلك الأفراد الذين قضوا ليلة 2017/12/01 في أماكن الحجز والتوقيف في الشرطة وما شابه ذلك.
 - الأفراد الذين قضوا ليلة 2017/12/01 في دور العبادة (كالمساجد والكنائس).
 - أفراد الأسرة الفلسطينيين المقيمون معها عادة وتواجدوا ليلة 2017/12/01 في أحد الفنادق داخل فلسطين.
 - الطلبة الذين يدرسون في الخارج بغض النظر عن فترة التغيب في الخارج.
 - الطلبة الذين يدرسون في الجامعات والمعاهد والمراكز داخل فلسطين وبصرف النظر عن مكان تواجدهم ليلة 2017/12/01.
 - الأفراد الأسرى والمعتقلين في السجون الإسرائيلية بغض النظر عن مدة اعتقالهم.
 - الأفراد الذين يقيمون مع الأسرة بصورة معتادة لكن تصادف عدم تواجدهم مع أسرهم ليلة 2017/12/01 لأي سبب.

وقد استثنى من قائمة أفراد الأسرة الفئات التالية:

1. الأفراد الذين توفوا قبل ليلة 2017/12/01.
2. الأفراد الذين ولدوا بعد ليلة 2017/12/01.

3. الأفراد المتواجدون ليلة 2017/12/01 بصفة معتادة كنزلاء في دور العجزة، ودور الأيتام، ومصحات الأمراض النفسية، والسجون الفلسطينية، حيث تم عد جميع من يقيم بهذه الأماكن في أماكن تواجدهم.

وتقسم الأسر التي تم عدّها إلى:

1. أسرة خاصة: هي الأسرة التي ينطبق عليها تعريف الأسرة السابق الذكر.
2. مسكن عام (أسرة جماعية): وهي الأسر التي تم عدّها في الأماكن التي ينطبق عليها تعريف المسكن العام السابق الذكر وتسمى أيضاً أسر المؤسسات.

الأسرة الفلسطينية:

هي الأسرة الخاصة التي تكون فيها جنسية رب الأسرة فلسطيني. أما الأسرة غير الفلسطينية فهي الأسرة التي تكون فيها جنسية رب الأسرة غير فلسطيني بغض النظر عن جنسية باقي الأفراد.

أنواع الأسر الخاصة:

تقسم الأسر الخاصة (المعيشية) حسب تركيبها الأسري إلى الأنواع التالية:

1. أسرة من فرد واحد: وهي الأسرة التي تتكون من شخص واحد فقط.
2. أسرة نووية: وهي الأسر المعيشية التي تتكون كافة من نواة أسرية واحدة، وتتشكل من أسرة مؤلفة من زوجين فقط أو من زوجين مع ابن أو ابنة (بالدم فقط وليس بالتبني) أو أكثر أو أب (رب الأسرة) لديه ابن أو ابنة أو أكثر أو أم (رب الأسرة) لديها ابن أو ابنة أو أكثر، مع عدم وجود أي شخص من الأقرباء الآخرين أو من غيرهم.
3. أسرة ممتدة: هي الأسر المكونة من أسرة نووية أو أكثر مع وجود أفراد آخرين يعيشون معهم وتربطهم علاقة بتلك الأسرة.
4. أسرة مركبة: هي الأسرة المكونة من أسرة نووية أو أكثر مع وجود فرد أو أفراد يعيشون معها ولا تربطهم علاقة قرابة بهذه الأسرة.

الجنس:

يصنف الجنس إلى ذكر أو أنثى.

العمر بالسنوات الكاملة:

يعرف العمر على أنه الفترة الزمنية بين تاريخ الميلاد ولحظة الإسهاد الزمني للتعداد معبراً عنه بالسنوات الكاملة.

حالة اللجوء:

حالة اللجوء خاصة بالفلسطينيين الذين هجروا من فلسطين التي احتلتها إسرائيل عام 1948 وتشمل الأبناء الذكور منهم وأحفادهم.

تصنف إلى:

1. لاجئ مسجل: إذا كان الفرد لاجئاً وله اسم مسجل في بطاقة التسجيل (المؤن) الصادرة عن وكالة الغوث.
2. لاجئ غير مسجل: إذا كان الفرد لاجئاً إلا أنه غير مسجل في بطاقة وكالة الغوث (المؤن) لأي سبب كان.
3. ليس لاجئاً: هو كل فلسطيني ليس لاجئاً مسجلاً أو لاجئاً غير مسجل.

العامل:

هو الفرد الذي عمره 7 سنوات فأكثر والذي باشر عملاً معيناً ولو لساعة واحدة خلال الفترة المرجعية سواء كان لحسابه أو لحساب الغير، باجر أو بدون اجر أو في مصلحة العائلة أو كان غائب عن عمله بشكل مؤقت (بسبب المرض، عطلة، توقف مؤقت أو أي سبب آخر)، ويصنف العاملون حسب عدد ساعات العمل الأسبوعية إلى عاملين (1-14) ساعة، عاملين 15 ساعة فأكثر وكذلك الأفراد الغائبون عن أعمالهم بسبب المرض، أو إجازة مدفوعة الأجر، أو إغلاق أو إضراب أو توقيف مؤقت وما شابه ذلك.

العلاقة بقوة العمل:

هي حالة الفرد العملية من حيث كونه داخل أو خارج القوة العاملة وتصنف كالاتي:

1. **عامل من 1-14 ساعة:** هو الفرد الذي عمره (7 سنوات فأكثر) وينطبق عليه مفهوم العمل ويعمل عادة من 1-14 ساعة في الأسبوع.
2. **عامل من 15-34 ساعة:** هو الفرد الذي عمره (7 سنوات فأكثر) وينطبق عليه مفهوم العمل ويعمل عادة من 15-34 ساعة في الأسبوع.
3. **عامل من 35-45 ساعة خلال الأسبوع:** هو الفرد الذي عمره (7 سنوات فأكثر) وينطبق عليه مفهوم العمل ويعمل عادة من 35-45 ساعة في الأسبوع.
4. **عامل 46 ساعة فأكثر:** هو الفرد الذي عمره (7 سنوات فأكثر) وينطبق عليه مفهوم العمل ويعمل عادة 46 ساعة فأكثر في الأسبوع.
5. **لا يعمل ويريد العمل - سبق له العمل وبحث عن عمل خلال 4 أسابيع الماضية:** الفرد الذي عمره (7 سنوات فأكثر) وسبق له العمل لمدة تزيد عن اسبوعين بشكل متواصل خلال فترة ماضية، بمعنى أن هذا الفرد لم يعمل ولو لساعة واحدة خلال فترة الإسناد الزمني (الاسبوع الماضي ليلية الإسناد الزمني) بالرغم من انه يريد العمل، ولديه الرغبة في العمل أو الحاجة له وبحث عنه خلال 4 أسابيع الماضية بشكل جاد باتباعه أحد طرق البحث عن العمل وهي التسجيل في مكاتب الاستخدام، أو التسجيل في نقابة العاملين، أو مراجعة الأصدقاء أو الأقارب، أو مراجعة شخصية لاماكن العمل، أو قراءة الجريدة بهدف الحصول على فرصة عمل، أو بحث عن مبنى أو ارض أو آلات أو أجهزة بغرض إنشاء مشروع خاص، أو تدبير موارد مالية. مع ملاحظة أن هذه الفئة هي الفئة التي عملت في السابق لمدة أسبوعين بشكل متواصل خلال السنوات الثلاثة السابقة.
6. **لا يعمل ويريد العمل - لم يسبق له العمل وبحث عن عمل خلال 4 أسابيع الماضية:** هو الفرد الذي عمره (7 سنوات فأكثر) لم يسبق له العمل خلال أي فترة سابقة ولم يعمل ولو لساعة واحدة خلال فترة الإسناد ولديه الرغبة في العمل أو الحاجة له وبحث عنه 4 أسابيع الماضية بشكل جاد باتباعه أحد طرق البحث عن العمل وهي التسجيل في مكاتب الاستخدام، أو التسجيل في نقابة العاملين، أو مراجعة الأصدقاء أو الأقارب، أو مراجعة شخصية لاماكن العمل، أو قراءة الجريدة بهدف الحصول على فرصة عمل، أو بحث عن مبنى أو ارض أو آلات أو أجهزة بغرض إنشاء مشروع خاص، أو تدبير موارد مالية.

لا يعمل ولا يريد العمل: الأفراد الذي أعمارهم (7 سنوات فأكثر) ولا ينطبق عليهم مفهوم العاملين أو العاطلين عن العمل، ويتم تصنيفهم خارج القوى العاملة، بمعنى أن هذا الفرد لم يعمل ولو لساعة واحدة خلال فترة الإسناد الزمني، ولم يبحث عن عمل ولا يرغب في العمل ويندرج تحت هذا التعريف:

7. **التفرغ للدراسة/ التدريب:** هو الفرد الذي عمره (7 سنوات فأكثر) والذي يواظب على دراسة منتظمة بهدف الحصول على مؤهل علمي وغير مرتبط بعمل معين خلال فترة الإسناد، وتجدر الإشارة هنا إلى أن الأعمال المنزلية والهوايات لا تدخل ضمن العمل.
8. **التفرغ لأعمال المنزل:** هي الأنثى التي عمرها (7 سنوات فأكثر) غير العاملة والقادرة على العمل ولا تبحث عنه وغير المنتظمة في دراسة معينة وتقوم بأعمال المنزل بهدف خدمة الأسرة ولا يشمل ذلك خدمة بيوت الغير مقابل أجر نقدي أو عيني إذ أن هذا النوع من الخدمة يعتبر ضمن العمل.
9. **العجز/كبر السن/مرض:** هو الفرد الذي لا يمكنه مباشرة أي نوع من العمل بسبب إصابته بمرض مزمن أو بسبب أية إعاقة، وتشمل هذه الفئة أيضاً جميع الأفراد غير القادرين على العمل بسبب تقدمهم في السن.
10. **وجود إيراد:** إذا كان الفرد قادراً على العمل ولكنه لا يعمل ولا يرغب في العمل ولا يبحث عنه وذلك لوجود إيراد له من عقارات.
11. **تقاعد:** إذا كان الفرد قادراً على العمل ولكنه لا يعمل ولا يرغب في العمل ولا يبحث عنه وذلك لحصوله على تقاعد.
12. **أخرى:** تشمل أي فرد لم ينطبق عليه جميع ما ذكر سابقاً مثل، المسجون، أو الفرد القادر على العمل إلا أنه لا يرغب به ولا يبحث عنه وليس له إيراد من جهة أخرى مثل الأبناء والبنات غير الملتحقين بالمدارس ولا تنطبق عليهم أي حالة مما سبق.

المسكن (الوحدة السكنية):

هو مكان مستقل ومنفصل للسكن (مبنى أو جزء من مبنى) معد لإقامة أسرة معيشية واحدة، أو وحدة سكنية غير معدة للسكن لكنها مشغولة كمسكن لأسرة معيشية وقت التعداد. وقد تكون الوحدة السكنية مشغولة أو خالية، وقد تكون وحدة سكنية غير تقليدية مسكونة أو أي مكان آخر مسكوناً كمسكن لأسرة معيشية في وقت التعداد. وتشمل هذه الفئة مساكن من مختلف المستويات من حيث ديمومتها وصلاحياتها للسكن.

نوع المسكن:

يقصد بنوع المسكن الشكل الهندسي أو المعماري للمسكن. والذي قد يكون فيلا، أو دار، أو شقة، أو غرفة مستقلة، أو أي شكل آخر. مثل (براكية أو خيمة...الخ).

1. **فيلا:** هي مبنى قائم بذاته مشيد من الحجر النظيف عادة، ومعد أصلاً لسكن أسرة واحدة عادة، ويتكون من طابق واحد بجناحين أو من طابقين أو أكثر، يصل بينهما درج داخلي، ويخصص أحد الأجنحة في حالة الطابق الواحد أو الطابق الثاني للنوم، والجناح الآخر أو الطابق الأرضي للاستقبال والمطبخ والخدمات بمختلف أنواعها، كما يتوفر في الغالب للفيلا حديقة تحيط بها بغض النظر عن مساحتها بالإضافة إلى سور يحيط بها من الخارج، وكراج للسيارة كما يغطي السطح العلوي للفيلا بمادة القرميد على الأغلب، ويمكن أن يوجد ضمن حدود الفيلا أحد المباني أو الملاحق ويكون من مكوناتها.
2. **دار:** مبنى معد أصلاً لسكن أسرة واحدة أو أكثر، وقد تتكون الدار من طابق واحد أو طابقين تستغلها أسرة واحدة، وقد تكون الدار مقسمة إلى وحدات سكنية منفصلة كل منها تشمل المرافق الخاصة بها ويقم بكل منها أسرة مستقلة، فيعتبر كل مسكن شقة.

3. **شقة:** هي جزء من دار أو عمارة تتكون من غرفة أو أكثر مع المرافق من مطبخ وحمام ومرحاض، ويقفل عليها جميعاً باب خارجي، وهي معدة لسكن أسرة واحدة، ويمكن الوصول إليها عن طريق درج أو ممر يؤدي إلى الطريق العام.
4. **غرفة مستقلة:** هي غرفة قائمة بذاتها ليس بها مرافق بل تشترك عادة مع غيرها من الغرف في المرافق (مطبخ - حمام - مرحاض) وهي معدة أصلاً للسكن.
5. **خيمة:** مبنى قائم بذاته مصنوع من القماش أو الوبر أو الشعر وعادة ما توجد في التجمعات البدوية.
6. **براكية/كرفان/بركس:** هو مبنى قائم بذاته مؤقت وغير تقليدي للسكن، ويتكون من غرفة واحدة أو أكثر وتكون المادة الغالبة للجدران الخارجية والسطح من الزنك (الصاج) أو التلك أو الاسبست، أو البلاستيك المقوى (فيبر كلاس)، أو مبنى يتكون سقفه من المواد السابقة أو الخشب أو ما شابه ومادة البناء للجدران الخارجية من الطوب الإسمنتي ومواد أخرى، وذلك بغض النظر عن استعماله الحالي والمواد التي يثبت بها جدرانه.
7. **أخرى:** مساكن لا يمكن تصنيفها كأحد الأنواع السابقة، مثل الأكواخ والكهوف والمغارات والأكشاك بشرط أن تكون مشغولة بسكن أو عمل وقت التعداد.

الغرفة:

بأنها حيز في وحدة سكنية أو مكان آخر للسكن، محاط بجدران تمتد من الأرضية إلى السقف أو السطح، لا تقل مساحتها عن أربعة أمتار مربعة، وتعتبر الشرفات (الفرنديات) المقروزة غرفة إذا كانت مساحتها مساوية أو تزيد عن أربعة أمتار مربعة ومستخدمة لأي غرض من الأغراض المعيشية، وتعتبر الصالة غرفة، ولا يعتبر من ضمن الغرف كل من المطبخ والحمام والمرحاض والممرات. كما لا يعتبر من الغرف تلك المخصصة للحيوانات والدواجن وكذلك الغرف المستخدمة للعمل فقط.

حياة المسكن:

يمثل كيفية حياة الأسرة للمسكن وتكون إحدى الحالات الآتية:

1. **ملك:** إذا كان المسكن ملكاً للأسرة أو لأحد أفرادها الذين يقيمون بالمسكن عادة إقامة معتادة.
2. **مستأجر غير مفروش:** إذا كان المسكن مستأجراً دون أثاث مقابل إيجار يتم دفعه شهرياً أو كل مدة معينة.
3. **مستأجر مفروش:** إذا كان المسكن مستأجراً مع الأثاث والتجهيزات.
4. **دون مقابل:** في حالة حياة المسكن دون دفع أي مبالغ كأن يكون المالك أب أو أم أو أحد أقارب رب الأسرة أو أحد أفرادها الذين لا يقيمون بالمسكن أو مقدماً من جهة أخرى دون مقابل.
5. **مقابل عمل:** إذا كان المسكن مقدماً للأسرة نتيجة علاقة عمل تربط أحد أفراد الأسرة بجهة العمل دون دفع إيجار، وسواء كانت هذه الجهة تملك المسكن أو تقوم هي بدفع الإيجار للمالك الأصلي.
6. **أخرى:** في حالة حياة الأسرة للمسكن بأي وسيلة أخرى غير الحالات السابقة.

المصدر الرئيسي لمياه الشرب:

وهو المصدر الأكثر استخداماً من قبل الأسرة من أجل الشرب ويكون إحدى الحالات الآتية:

1. **شبكة مياه عامة متصلة بالمسكن:** وهي وصول المياه عبر أنابيب شبكة المياه إلى داخل المسكن (بواسطة تمديدات الأنابيب الداخلية) واتصالها بواحدة أو أكثر من الحنفيات، على سبيل المثال، في المطبخ و/ أو الحمام.

2. **بئر ارتوازي محمي/ ينبوع محمي:** البئر هو حفرة عميقة بالأرض حفرت أو شقت بهدف الوصول للمياه الجوفية، حيث يمكن استخراج الماء منه باستخدام مضخة أو وسائل أخرى. **والينبوع** يقصد به تدفق المياه الجوفية تلقائياً من الأرض وقد يكون في حفرة أو تدفق سطحي. وفي كلا الحالتين فإن البئر المحمي أو الينبوع المحمي من الأوساخ مثل فضلات الطيور والحشرات وغيرها من الملوثات الصحية بحيث يكون مفصول عن الملوثات الخارجية ومغطى بحيث لا يمكن دخول أي ملوث إليه.
3. **بئر ارتوازي غير محمي/ ينبوع غير محمي:** هو البئر أو الينبوع دون وجود غطاء يمنع وصول الطيور والأوساخ أو أي ملوثات أخرى لسطح المياه، ويكون معرضاً أكثر للملوثات الصحية.
4. **مياه تجميع الأمطار:** يقصد بها مياه الأمطار التي تُجمع من على أسطح المنازل أو غيره وتُجمع في آبار أو خزانات، ولا تعتبر المياه الجوفية مياه تجميع أمطار، بحيث يعتبر المصدر الرئيسي لهذه المياه هو مياه الأمطار، وفي حال تم تزويد هذا البئر من مصادر أخرى (تنكات، آبار ارتوازية، ينابيع، شبكة مياه عامة).
5. **صهريج/ تنك/ عربة تجر صهريج صغير:** يقصد بها الشاحنات الكبيرة أو الصغيرة أو التي تجرها الحيوانات أو أي وسيلة لنقل المياه باستخدام خزانات ناقلية للماء للوحدة السكنية بغض النظر عن مكان تخزين المياه في الوحدة السكنية.
6. **مياه زجاجات معدنية:** هي المياه المشتراة في زجاجات أو جالونات محكمة الإغلاق، ولا يقصد به تخزين مياه المنزل في زجاجات أو جالونات.
7. **حنفية عامة:** مصدر من مصادر المياه من خلال حنفية متوفرة للعامة وتكون بالعادة موجودة في ساحة عامة أو مكان عام.
8. **أخرى:** في حال المصدر الرئيسي لمياه الشرب أخرى غير الحالات السابقة.

الكهرباء:

اتصال المسكن بالكهرباء وقد صنفت على النحو التالي:

1. **شبكة عامة:** إذا كان المسكن متصلاً بالشبكة العامة للكهرباء، التابعة لشركة الكهرباء أو للمجلس البلدي أو القروي.
2. **مولد خاص:** إذا كان مصدر الكهرباء مولداً خاصاً يملكه صاحب المسكن أو مجموعة من الأفراد.
3. **لا يوجد:** في حالة عدم اتصال المسكن بالكهرباء.

نوع المرحاض الذي تستخدمه الأسرة:

أنواع المرحاض الذي تستخدمه الأسرة.

1. **مرحاض متصل بشبكة مجاري عامة:** شبكة مجاري عامة صممت للتخلص من الفضلات البشرية والمياه العادمة من الوحدة السكنية إلى خارج البيئة المحيطة بالمنزل، وهي تشمل على انابيب ومناهل ومضخات وآليات للتخلص من الفضلات.
2. **مرحاض متصل بحفرة امتصاصية:** وهي حفرة في الأرض بهدف تجميع الفضلات البشرية والمياه العادمة، وجدرانها فيها ثقوب أو فتحات تمكنها من تسريب المياه إلى الأرض المحيطة بها.
3. **مرحاض متصل بحفرة صماء:** وهي حفرة في الأرض بهدف تجميع الفضلات البشرية والمياه العادمة، وجدرانها غير قابلة لتسريب المياه إلى الأرض المحيطة بها.

4. **مرحاض متصل بمصرف مفتوح:** وهو اتصال المصارف المنزلية بمنطقة خارج المنزل وليس الى شبكة عامة او حفرة (في الواد مثلاً).
5. **لا يوجد مرحاض، في البرية، في الحقل:** ليس في المسكن مرحاض.
6. **أخرى:** إذا كان نوع المرحاض الذي يستخدمه أفراد الاسرة غير ما ذكر أعلاه.

2.1 التصنيفات

اعتمد في عملية معالجة ونشر البيانات الاحصائية على التصنيفات المعتمدة والمستخدمه في الجهاز وفق المعايير الدولية وبما يتلاءم مع الخصوصية الفلسطينية، حيث تم اعتماد الدليل التالي:

1. دليل التجمعات السكانية الفلسطينية، 2017

الفصل الثاني

النتائج الرئيسية

يعرض هذا الفصل النتائج الرئيسية لأبرز المؤشرات الخاصة بالمسكن وظروفه في محافظة خانيونس استناداً لنتائج التعداد العام للسكان والمساكن والمنشآت في فلسطين والذي نفذ خلال الفترة (2017/12/1 - 2017/12/24).

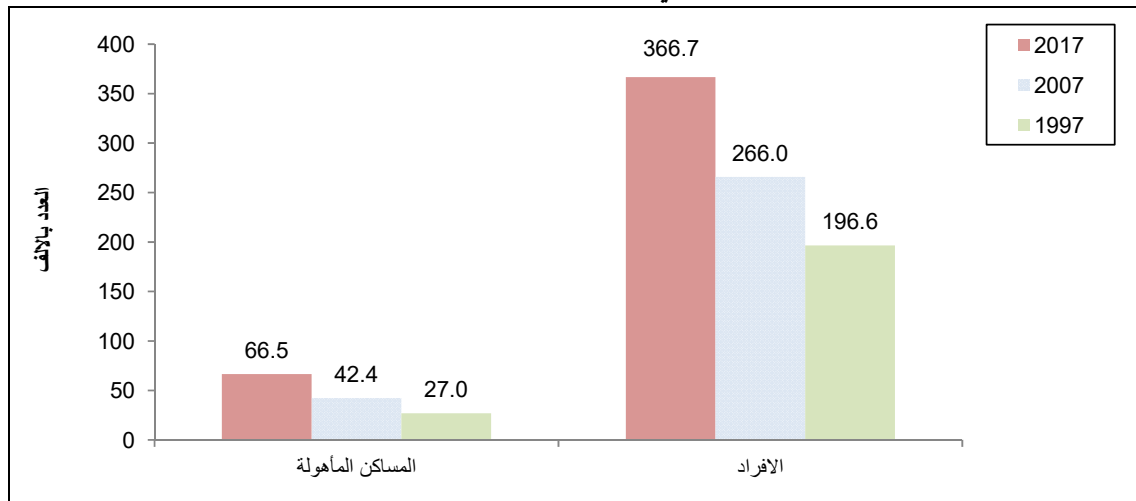
1.2 أعداد المساكن المأهولة

تشير النتائج النهائية إلى أن عدد المساكن المأهولة في محافظة خانيونس قد بلغ 66,510 مسكناً مأهولاً، بما نسبته 19.9% من مساكن قطاع غزة، وتتنوع هذه المساكن في الحضر 88.7% وفي المخيم 11.3%. (انظر/ي جدول 2).

وبلغت نسبة الزيادة في أعداد المساكن المأهولة في المحافظة 56.9% مقارنة مع بيانات تعداد عام 2007.

أما عدد الأفراد القاطنين في مساكن مأهولة في محافظة خانيونس فقد بلغ 366,674 فرداً بزيادة مقدارها 37.9% عن بيانات تعداد عام 2007. (انظر/ي جدول 5).

عدد المساكن المأهولة والأفراد في محافظة خانيونس للسنوات 1997، 2007، 2017

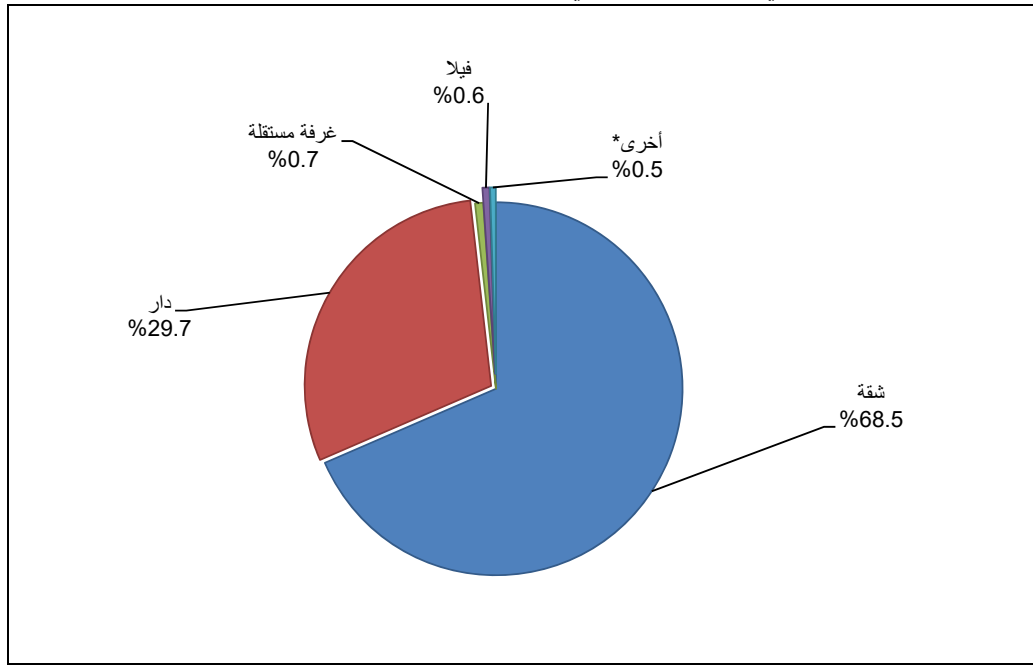


2.2 المساكن المأهولة حسب نوع المسكن

69% من المساكن المأهولة تصنف على أنها شقة

أظهرت النتائج أن هناك 19,784 مسكناً مأهولاً في محافظة خانيونس يصنف على أنه دار بما نسبته 29.7% من إجمالي المساكن المأهولة، وعدد المساكن المأهولة المصنفة شقة بلغت 45,557 مسكناً مأهولاً بما نسبته 68.5%، وعدد المساكن المأهولة المصنفة فيلا بلغ 375 مسكناً بما نسبته 0.6%، وعدد المساكن المأهولة المصنفة على أنها غرفة مستقلة بلغت 489 مسكناً بما نسبته 0.7%، وأما عدد المساكن المأهولة التي نوعها أخرى بلغت 302 مسكناً بما نسبته 0.5%. (انظر/ي جدول 3).

التوزيع النسبي للمساكن المأهولة في محافظة خانيونس حسب نوع المسكن، 2017



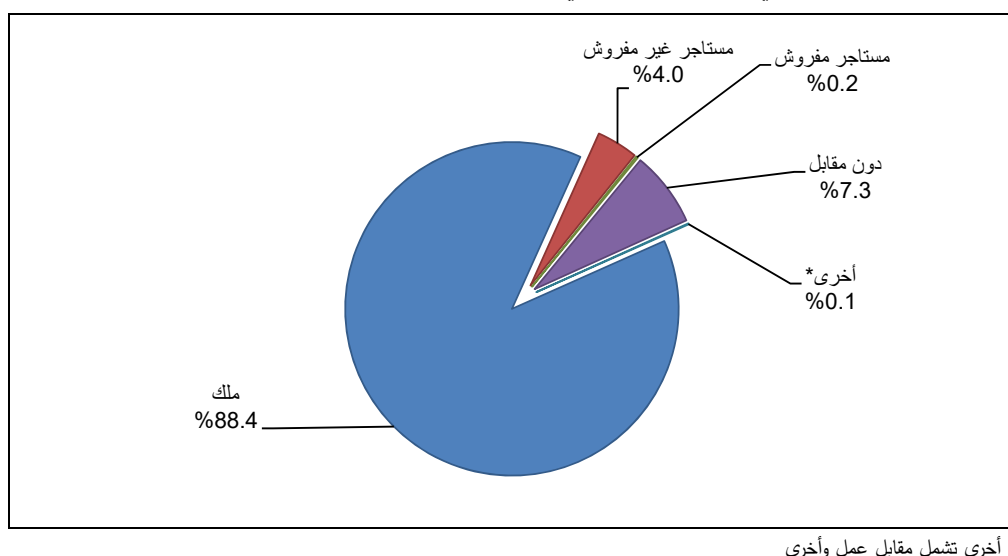
*أخرى تشمل: خيمة، براكية، كرفان، بركس، أخرى

3.2 المساكن المأهولة حسب حيازة المسكن

88% من المساكن المأهولة تعود ملكيتها لأحد أفراد الأسرة

أظهرت نتائج التعداد أن غالبية المساكن المأهولة في محافظة خانيونس تعود ملكيتها لأحد أفراد الأسرة، حيث بلغ عددها 58,789 مسكناً وتشكل ما نسبته 88.4% من إجمالي عدد المساكن المأهولة، وبلغ عدد المساكن المأهولة التي حيازتها مستأجرة غير مفروشة 2,682 مسكناً أي ما نسبته 4.0%، وعدد المساكن المأهولة التي حيازتها مستأجرة مفروشة بلغت 98 مسكناً بما نسبته 0.2%، بينما بلغت المساكن المأهولة والتي حيازتها دون مقابل 4,879 مسكناً وبنسبة مقدارها 7.3%، والمساكن المأهولة التي حيازتها مقابل عمل وأخرى 59 مسكناً وبنسبة 0.1% من إجمالي المساكن المأهولة. (انظر/ي جدول 25).

التوزيع النسبي للمساكن المأهولة في محافظة خانيونس حسب حيازة المسكن، 2017



4.2 كثافة السكن

مخيم المحافظة هو الأعلى من حيث كثافة السكن

بلغ متوسط كثافة السكن (عدد الأفراد في الغرفة) في محافظة خانيونس والحضر 1.6 فرد لكل غرفة، مقابل 1.7 فرد لكل غرفة في المخيم. وتشير البيانات أيضا أن 10.2% من الأسر تسكن في مساكن ذات كثافة سكنية تبلغ 3 أفراد أو أكثر للغرفة، بينما بلغت هذه النسبة 9.8% في الحضر وترتفع إلى 13.7% في المخيم. (انظر/ي جدول 32).

5.2 المصدر الرئيسي لمياه الشرب

14% من الأسر تستخدم مصدر مياه شرب آمن

تشكل الشبكات العامة المصدر الرئيسي لمياه الشرب لـ 3,864 أسرة في محافظة خانيونس بواقع 3,699 أسرة في الحضر، و165 أسرة في المخيم. (انظر/ي جدول 7).

أما نسبة الأسر التي تستخدم مصدر مياه شرب آمن (شبكة مياه عامة متصلة بالمسكن، حنفية عامة، بئر ارتوازي (محمي)، ينبوع محمي، مياه تجميع الأمطار، ومياه زجاجات معدنية) فبلغت 14.4% في المحافظة، بواقع 15.7% في الحضر، في حين بلغت 4.1% في المخيم. (انظر/ي جدول 6).

عدد المساكن المأهولة في محافظة خانيونس حسب المصدر الرئيسي لمياه الشرب، 2017

عدد المساكن المأهولة	المصدر الرئيسي لمياه الشرب
56,551	صهريج/تنك/عربة تجر صهريج صغير
4,858	حنفية عامة
3,864	شبكة مياه عامة متصلة بالمسكن
563	بئر ارتوازي (محمي)/ ينبوع (محمي)
291	أخرى
203	مياه زجاجات معدنية
94	مياه تجميع الأمطار
83	بئر ارتوازي (غير محمي)/ ينبوع (غير محمي)

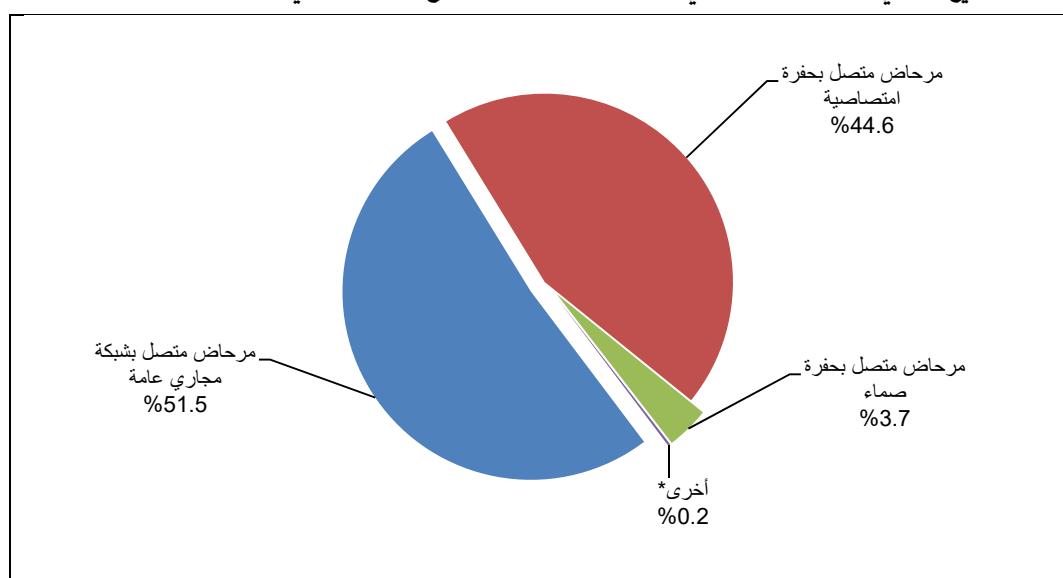
6.2 المساكن المأهولة حسب الاتصال بالكهرباء

بينت نتائج التعداد أن معظم المساكن المأهولة في محافظة خانيونس مزودة بالكهرباء عن طريق الشبكة العامة حيث بلغ عددها 66,382 مسكناً، أي بما نسبته 99.8% من إجمالي المساكن المأهولة، فيما بلغ عدد المساكن التي تستخدم المولد الخاص للتزود بالكهرباء 16 مسكناً، أما المساكن المأهولة غير المتصلة بالكهرباء فبلغت 109 مسكناً. (انظر/ي جدول 9).

7.2 المساكن المأهولة حسب نوع المراض المستخدم

تشير النتائج إلى أن نسبة المساكن المأهولة في محافظة خانيونس، التي تستخدم أسرها مراض متصل بشبكة مجاري عامة بلغت 51.5%، فيما بلغت نسبة المساكن المأهولة التي مراضها متصل بحفرة امتصاصية أو صماء 48.3%، أما المساكن المأهولة التي تستخدم أسرها مراض متصل بمصرف مفتوح أو لا يوجد فيها مراض (في البرية وفي الحقل) أو أخرى فبلغت نسبتها 0.2%. (انظر/ي جدول 11).

التوزيع النسبي للمساكن المأهولة في محافظة خانيونس حسب نوع المراض الذي تستخدمه الأسرة، 2017



* أخرى تشمل: مراض متصل بمصرف مفتوح، ولا يوجد مراض (في البرية، في الحقل)، أخرى.

8.2 توفر السلع المعمرة ووسائل تكنولوجيا المعلومات

السلع المعمرة ووسائل تكنولوجيا المعلومات أقل توفراً لدى الأسر في حضر المحافظة

وفقاً لنتائج التعداد للأسر المبينة خصائصها فإن الغالبية العظمى من الأسر في محافظة خانيونس يتوفر لديها طباخ غاز/ كهرباء والثلاجة الكهربائية وغسالة الملابس والصحن اللاقط. وأظهرت النتائج أن 6.3% من الأسر في محافظة خانيونس يتوفر لديها سيارة خاصة، وتفاوتت هذه النسب ما بين 6.7% في الحضر و3.5% في المخيم، فيما بلغت نسبة الأسر التي يتوفر لديها تلفزيون شاشة LCD/LED 27.3% في محافظة خانيونس، وعلى مستوى نوع التجمع بلغت نسبة الأسر في الحضر 27.2% و 27.5% في مخيم المحافظة. (انظر/ي جداول 36، 37).

الجداول الاحصائية Statistical Tables

جدول 1: مؤشرات مختارة لظروف السكن في محافظة خان يونس حسب نوع التجمع 1997، 2007، 2017

Table 1: Selected Main Indicators for Housing Conditions in Khan Yunis Governorate by Type of Locality 1997, 2007, 2017

Indicator	Type of Locality* and Year									نوع التجمع * والسنة			المؤشر
	مخيمات			ريف		حضر			محافظة خانيونس				
	Camps			Rural		Urban			Khan Yunis Governorate				
	2017	2007	1997	2007	1997	2017	2007	1997	2017	2007	1997		
Percentage of Households Living in A House	28.9	55.8	78.7	58.9	78.7	29.9	41.0	48.0	29.7	44.0	57.1	نسبة الأسر التي تسكن في دار	
Percentage of Households Living in Apartment	69.0	42.7	20.6	38.4	17.8	68.4	56.5	49.9	68.5	53.7	40.8	نسبة الأسر التي تسكن في شقة	
Percentage of Households Living in Villa	0.0	1.3	0.1	2.4	0.6	0.6	1.7	0.6	0.6	1.7	0.5	نسبة الأسر التي تسكن في فيلا	
Percentage of Households Living in Owned Housing Units	90.5	89.2	90.3	85.4	92.0	88.1	83.3	84.4	88.4	84.2	86.4	نسبة الأسر التي تسكن في مساكن ملك	
Percentage of Households Living in Rented Housing Units	4.5	6.3	2.1	3.6	1.4	4.1	5.2	4.4	4.2	5.3	3.6	نسبة الأسر التي تسكن في مساكن مستأجرة	
Average Number of Rooms in the Housing Unit	3.3	3.5	3.5	3.7	3.5	3.5	3.7	3.6	3.5	3.7	3.6	متوسط عدد الغرف في المسكن	
Percentage of Households Living in Housing Unit with 1-2 Room	25.6	22.9	23.5	13.5	24.6	18.8	15.3	18.3	19.6	16.1	20.0	نسبة الأسر التي تسكن في مساكن حجمها 1-2 غرفة	
Average Housing Density (Number of Persons Per Room)	1.7	1.9	2.2	1.6	2.0	1.6	1.7	2.0	1.6	1.7	2.0	متوسط كثافة السكن (عدد الافراد للغرفة)	
Percentage of Households Living in Housing Unit with 3 Persons or mor per room	13.7	19.3	32.2	9.1	26.0	9.8	13.3	23.6	10.2	13.8	25.5	نسبة الأسر التي تسكن في مساكن كثافة السكن فيها 3 افراد او اكثر للغرفة	
Percentage of Households who have A kitchen	98.1	99.2	96.7	99.3	94.9	99.4	99.0	97.0	99.3	99.1	96.6	نسبة الأسر التي لديها مطبخ	
Percentage of Households Living in Housing Unit Connection to Public Electricity Network	100	99.2	97.2	98.3	72.8	99.8	98.5	95.9	99.8	98.6	93.0	نسبة الأسر التي تسكن في مساكن متصلة بشبكة الكهرباء العامة	
Percentage of Households who have A Private Car	3.5	5.6	7.1	6.1	10.2	6.7	8.7	12.5	6.3	8.1	11.2	نسبة الاسر التي يتوفر لديها سيارة خاصة	
Percentage of Households who have A Home Library	5.4	19.7	8.8	22.4	4.1	8.7	18.6	8.5	8.3	19.0	8.0	نسبة الاسر التي يتوفر لديها مكتبة منزلية	
Percentage of Households who have A Computer	9.8	38.8	1.8	23.1	1.2	9.4	26.1	1.9	9.5	27.6	1.8	نسبة الاسر التي يتوفر لديها جهاز حاسوب	

*In Census 2017, All Palestinian localities were classified as Urban, Rural, and Camps, based on specific standards adopted by Ministry of Local Government, accordingly, there are no localities in Khan Yunis governorate classified as Rural

*في التعداد العام 2017، تم تقسيم التجمعات الفلسطينية إلى تجمعات حضرية وريفية وإضافة للمخيمات استنادا إلى معايير محددة معتمدة لدى وزارة الحكم المحلي وعليه لا يوجد تجمعات في محافظة خان يونس مصنفة على أنها تجمعات ريفية

جدول 2: المساكن المأهولة في محافظة خان يونس حسب نوع التجمع وعدد الغرف في المسكن، 2017

Table 2: Occupied Housing Units in Khan Yunis Governorate by Type of Locality and Number of Rooms in Housing Unit, 2017

Type of Locality	متوسط عدد الغرف Average Number of Rooms	المجموع Total	عدد الغرف في المسكن Number of Rooms in Housing Unit						نوع التجمع
			غير مبين Not Stated	+5	4	3	2	1	
Khan Yunis Governorate	3.5	66,510	3	11,719	21,691	20,086	10,329	2,682	محافظة خان يونس
Urban	3.5	59,003	3	10,684	19,668	17,560	8,891	2,197	حضر
Camps	3.3	7,507	0	1,035	2,023	2,526	1,438	485	مخيمات

جدول 3: المساكن المأهولة والأفراد في محافظة خان يونس حسب نوع التجمع ونوع المسكن وعدد الغرف في المسكن، 2017

Table 3: Occupied Housing Units in Khan Yunis Governorate by Type of Locality, Type of Housing Unit and Number of Rooms in Housing Unit, 2017

Type of Locality and Type of Housing Unit		المجموع Total	عدد الغرف في المسكن Number of Rooms in Housing Unit						نوع التجمع ونوع المسكن	
			غير مبين Not Stated	+5	4	3	2	1		
Khan Yunis Governorate										محافظة خان يونس
Villa	Housing Units	375	0	285	81	8	1	0	مسكن	فيلا
	Persons	2,278	0	1,802	430	37	9	0	أفراد	
House	Housing Units	19,784	0	3,917	6,142	6,030	3,085	610	مسكن	دار
	Persons	117,654	0	27,721	39,876	33,779	14,111	2,167	أفراد	
Apartment	Housing Units	45,557	0	7,517	15,464	13,993	7,133	1,450	مسكن	شقة
	Persons	243,575	0	47,115	89,417	71,797	30,159	5,087	أفراد	
Independent Room	Housing Units	489	0	0	0	0	0	489	مسكن	غرفة مستقلة
	Persons	1,664	0	0	0	0	0	1,664	أفراد	
Others*	Housing Units	302	0	0	4	55	110	133	مسكن	أخرى*
	Persons	1,486	0	0	33	363	544	546	أفراد	
Not Stated	Housing Units	3	3	0	0	0	0	0	مسكن	غير مبين
	Persons	17	17	0	0	0	0	0	أفراد	
Total	Housing Units	66,510	3	11,719	21,691	20,086	10,329	2,682	مسكن	المجموع
	Persons	366,674	17	76,638	129,756	105,976	44,823	9,464	أفراد	

جدول 3 (تابع): المساكن المأهولة والأفراد في محافظة خان يونس حسب نوع التجمع ونوع المسكن وعدد الغرف في المسكن، 2017

Table 3 (Cont.): Occupied Housing Units and Persons in Khan Yunis Governorate by Type of Locality, Type of Housing Unit and Number of Rooms in Housing Unit, 2017

Type of Locality and Type of Housing Unit		المجموع Total	عدد الغرف في المسكن Number of Rooms in Housing Unit						نوع التجمع ونوع المسكن	
			غير مبين Not Stated	+5	4	3	2	1		
Urban									حضر	
Villa	Housing Units	375	0	285	81	8	1	0	مسكن	فيلا
	Persons	2,278	0	1,802	430	37	9	0	أفراد	
House	Housing Units	17,617	0	3,552	5,558	5,294	2,681	532	مسكن	دار
	Persons	104,635	0	24,953	36,029	29,538	12,233	1,882	أفراد	
Apartment	Housing Units	40,376	0	6,847	14,025	12,203	6,099	1,202	مسكن	شقة
	Persons	216,294	0	42,768	80,788	62,658	25,801	4,279	أفراد	
Independent Room	Housing Units	330	0	0	0	0	0	330	مسكن	غرفة مستقلة
	Persons	1,093	0	0	0	0	0	1,093	أفراد	
Others*	Housing Units	302	0	0	4	55	110	133	مسكن	أخرى *
	Persons	1,486	0	0	33	363	544	546	أفراد	
Not Stated	Housing Units	3	3	0	0	0	0	0	مسكن	غير مبين
	Persons	17	17	0	0	0	0	0	أفراد	
Total	Housing Units	59,003	3	10,684	19,668	17,560	8,891	2,197	مسكن	المجموع
	Persons	325,803	17	69,523	117,280	92,596	38,587	7,800	أفراد	

جدول 3 (تابع): المساكن المأهولة والأفراد في محافظة خانيونس حسب نوع التجمع ونوع المسكن وعدد الغرف في المسكن، 2017

Table 3 (Cont.): Occupied Housing Units and Persons in Khan Yunis Governorate by Type of Locality, Type of Housing Unit and Number of Rooms in Housing Unit, 2017

Type of Locality and Type of Housing Unit		المجموع Total	عدد الغرف في المسكن Number of Rooms in Housing Unit						نوع التجمع ونوع المسكن	
			غير مبين Not Stated	+5	4	3	2	1		
Camps										مخيمات
Villa	Housing Units	0	0	0	0	0	0	0	مسكن	فيلا
	Persons	0	0	0	0	0	0	0	أفراد	
House	Housing Units	2,167	0	365	584	736	404	78	مسكن	دار
	Persons	13,019	0	2,768	3,847	4,241	1,878	285	أفراد	
Apartment	Housing Units	5,181	0	670	1,439	1,790	1,034	248	مسكن	شقة
	Persons	27,281	0	4,347	8,629	9,139	4,358	808	أفراد	
Independent Room	Housing Units	159	0	0	0	0	0	159	مسكن	غرفة مستقلة
	Persons	571	0	0	0	0	0	571	أفراد	
Others*	Housing Units	0	0	0	0	0	0	0	مسكن	أخرى*
	Persons	0	0	0	0	0	0	0	أفراد	
Not Stated	Housing Units	0	0	0	0	0	0	0	مسكن	غير مبين
	Persons	0	0	0	0	0	0	0	أفراد	
Total	Housing Units	7,507	0	1,035	2,023	2,526	1,438	485	مسكن	المجموع
	Persons	40,871	0	7,115	12,476	13,380	6,236	1,664	أفراد	

*Others include: Tent, Marginal and Caravan\ Barracks

* أخرى تشمل: خيمة، براكية/كرفان/ بركس

جدول 4: المساكن المأهولة في محافظة خان يونس حسب نوع التجمع وعدد الغرف المخصصة للنوم في المسكن، 2017

Table 4: Occupied Housing Units in Khan Yunis Governorate by Type of Locality and Number of Bedrooms in Housing Unit, 2017

Type of Locality	متوسط عدد الغرف المخصصة للنوم Average Number of Bedrooms	المجموع Total	عدد الغرف المخصصة للنوم Number of Bedrooms						نوع التجمع
			غير مبين Not Stated	+5	4	3	2	1	
Khan Yunis Governorate	2.1	66,510	3	379	2,608	19,410	28,205	15,905	محافظة خان يونس
Urban	2.2	59,003	3	308	2,239	17,363	25,179	13,911	حضر
Camps	2.1	7,507	0	71	369	2,047	3,026	1,994	مخيمات

جدول 5: المساكن المأهولة والأفراد في محافظة خان يونس حسب نوع التجمع ونوع المسكن وعدد الغرف المخصصة للنوم في المسكن، 2017

Table 5: Occupied Housing Units and Persons in Khan Yunis Governorate by Type of Locality, Type of Housing Unit and Number of Bedrooms in Housing Unit, 2017

Type of Locality and Type of Housing Unit		المجموع Total	عدد الغرف المخصصة للنوم Number of Bedrooms						نوع التجمع ونوع المسكن	
			غير مبين Not Stated	+5	4	3	2	1		
Khan Yunis Governorate										محافظة خان يونس
Villa	Housing Units	375	0	35	90	178	55	17	مسكن	فيلا
	Persons	2,278	0	251	640	1,086	251	50	أفراد	
House	Housing Units	19,784	0	159	926	6,120	8,443	4,136	مسكن	دار
	Persons	117,654	0	1,609	8,054	44,405	49,578	14,008	أفراد	
Apartment	Housing Units	45,557	0	185	1,591	13,103	19,614	11,064	مسكن	شقة
	Persons	243,575	0	1,793	12,805	87,758	104,798	36,421	أفراد	
Independent Room	Housing Units	489	0	0	0	0	0	489	مسكن	غرفة مستقلة
	Persons	1,664	0	0	0	0	0	1,664	أفراد	
Others*	Housing Units	302	0	0	1	9	93	199	مسكن	أخرى*
	Persons	1,486	0	0	13	66	585	822	أفراد	
Not Stated	Housing Units	3	3	0	0	0	0	0	مسكن	غير مبين
	Persons	17	17	0	0	0	0	0	أفراد	
Total	Housing Units	66,510	3	379	2,608	19,410	28,205	15,905	مسكن	المجموع
	Persons	366,674	17	3,653	21,512	133,315	155,212	52,965	أفراد	

جدول 5 (تابع): المساكن المأهولة والأفراد في محافظة خان يونس حسب نوع التجمع ونوع المسكن وعدد الغرف المخصصة للنوم في المسكن، 2017

Table 5 (Cont.): Occupied Housing Units and Persons in Khan Yunis Governorate by Type of Locality, Type of Housing Unit and Number of Bedrooms in Housing Unit, 2017

Type of Locality and Type of Housing Unit		المجموع Total	عدد الغرف المخصصة للنوم Number of Bedrooms						نوع التجمع ونوع المسكن	
			غير مبين Not Stated	5	4	3	2	1		
Urban										حضر
Villa	Housing Units	375	0	35	90	178	55	17	مساكن	فيلا
	Persons	2,278	0	251	640	1,086	251	50	أفراد	
House	Housing Units	17,617	0	120	777	5,475	7,588	3,657	مساكن	دار
	Persons	104,635	0	1,212	6,772	39,647	44,479	12,525	أفراد	
Apartment	Housing Units	40,376	0	153	1,371	11,701	17,443	9,708	مساكن	شقة
	Persons	216,294	0	1,484	11,130	78,164	93,220	32,296	أفراد	
Independent Room	Housing Units	330	0	0	0	0	0	330	مساكن	غرفة مستقلة
	Persons	1,093	0	0	0	0	0	1,093	أفراد	
Others*	Housing Units	302	0	0	1	9	93	199	مساكن	أخرى*
	Persons	1,486	0	0	13	66	585	822	أفراد	
Not Stated	Housing Units	3	3	0	0	0	0	0	مساكن	غير مبين
	Persons	17	17	0	0	0	0	0	أفراد	
Total	Housing Units	59,003	3	308	2,239	17,363	25,179	13,911	مساكن	المجموع
	Persons	325,803	17	2,947	18,555	118,963	138,535	46,786	أفراد	

جدول 5 (تابع): المساكن المأهولة والأفراد في محافظة خان يونس حسب نوع التجمع ونوع المسكن وعدد الغرف المخصصة للنوم في المسكن، 2017

Table 5 (Cont.): Occupied Housing Units and Persons in Khan Yunis Governorate by Type of Locality, Type of Housing Unit and Number of Bedrooms in Housing Unit, 2017

Type of Locality and Type of Housing Unit		المجموع Total	عدد الغرف المخصصة للنوم Number of Bedrooms						نوع التجمع ونوع المسكن	
			غير مبين Not Stated	5	4	3	2	1		
Camps										مخيمات
Villa	Housing Units	0	0	0	0	0	0	0	مسكن	فيلا
	Persons	0	0	0	0	0	0	0	أفراد	
House	Housing Units	2,167	0	39	149	645	855	479	مسكن	دار
	Persons	13,019	0	397	1,282	4,758	5,099	1,483	أفراد	
Apartment	Housing Units	5,181	0	32	220	1,402	2,171	1,356	مسكن	شقة
	Persons	27,281	0	309	1,675	9,594	11,578	4,125	أفراد	
Independent Room	Housing Units	159	0	0	0	0	0	159	مسكن	غرفة مستقلة
	Persons	571	0	0	0	0	0	571	أفراد	
Others*	Housing Units	0	0	0	0	0	0	0	مسكن	أخرى *
	Persons	0	0	0	0	0	0	0	أفراد	
Not Stated	Housing Units	0	0	0	0	0	0	0	مسكن	غير مبين
	Persons	0	0	0	0	0	0	0	أفراد	
Total	Housing Units	7,507	0	71	369	2,047	3,026	1,994	مسكن	المجموع
	Persons	40,871	0	706	2,957	14,352	16,677	6,179	أفراد	

* Others include: Tent, Marginal and Caravan\ Barracks

* أخرى تشمل: خيمة، براكية/كرفان/ بركس

جدول 6: المساكن المأهولة والأفراد في محافظة خانيونس حسب نوع التجمع، استخدام مياه الشرب الآمنة، واستخدام الصرف الصحي المحسن، 2017

Table 6: Occupied Housing Units and Persons in Khan Yunis Governorate by Type of Locality, Use Improved Drinking Water and Use Improved Sanitation, 2017

Type of Locality		استخدام الصرف الصحي المحسن ** Use Improved Sanitation**	استخدام مياه الشرب الآمنة * Use Improved Drinking Water*	نوع التجمع	
Khan Yunis Governorate	Housing Units	66,428	9,582	مساكن	محافظة خانيونس
	Persons	366,236	52,126	أفراد	
Urban	Housing Units	58,921	9,274	مساكن	حضر
	Persons	325,365	50,414	أفراد	
Camps	Housing Units	7,507	308	مساكن	مخيمات
	Persons	40,871	1,712	أفراد	

* Use Improved Drinking Water Sources include: Piped into dwelling, Public tap, Protected Dug well/Protected Spring, rain water and bottled water.

* استخدام مياه الشرب الآمنة تشمل المصادر التالية: مصدر شبكة مياه عامة متصلة بالمسكن، حنفية عامة، بئر ارتوازي (محمي)، ينبوع (محمي)، مياه جمع امطار، مياه زجاجات معدنية.

** Improved Sanitation includes: Flush to piped sewer system, Flush to Septik Porous Tank and Flush to Septik Tight Tank

** الصرف الصحي المحسن يشمل (مرحاض متصل بشبكة مجاري عامة، مرحاض متصل بخفزة امتصاصية أو حفرة صماء).

جدول 7: المساكن المأهولة والأفراد في محافظة خان يونس حسب نوع التجمع والمصدر الرئيسي لمياه الشرب لدى الأسرة، 2017

Table 7: Occupied Housing Units and Persons in Khan Yunis Governorate by Type of Locality and Main Source of Drinking Water to the Household, 2017

Type of Locality		المجموع	المصدر الرئيسي لمياه الشرب									نوع التجمع	
			Main Source of Drinking Water										
			غير مبين	أخرى	حنفية عامة	مياه زجاجات معدنية	صهريج/تتك/عربة تجر صهريج صغير	مياه تجمع الأمطار	بئر ارتوازي (غير محمي)/ينبوع (غير محمي)	بئر ارتوازي (محمي)/ينبوع (محمي)	شبكة مياه عامة متصلة بالمسكن		
		Total	Not Stated	Others	Public Tap	Bottled Water	Tanker Truck/Cart With Small Tank	Rainwater	Unprotected Dug well/Unprotected Spring	Protected Dug well/Protected Spring	Piped Into Dwelling		
Khan Yunis Governorate	Housing Units	66,510	3	291	4,858	203	56,551	94	83	563	3,864	مساكن	محافظة خانيونس
	Persons	366,674	17	1,553	26,525	1,115	312,545	537	433	3,040	20,909	أفراد	
Urban	Housing Units	59,003	3	280	4,737	188	49,366	87	80	563	3,699	مساكن	حضر
	Persons	325,803	17	1,485	25,819	1,033	273,472	494	415	3,040	20,028	أفراد	
Camps	Housing Units	7,507	0	11	121	15	7,185	7	3	0	165	مساكن	مخيمات
	Persons	40,871	0	68	706	82	39,073	43	18	0	881	أفراد	

جدول 8: المساكن المأهولة والأفراد في محافظة خان يونس حسب نوع التجمع ونوع المسكن والمصدر الرئيسي لمياه الشرب لدى الأسرة، 2017

Table 8: Occupied Housing Units and Persons in Khan Yunis Governorate by Type of Locality, Type of Housing Unit and Main Source of Drinking Water to the Household, 2017

Type of Locality and Type of Housing Unit		المجموع Total	المصدر الرئيسي لمياه الشرب Main Source of Drinking Water									نوع التجمع ونوع المسكن
			غير مبين Not Stated	أخرى Others	حنفية عامة Public Tap	مياه زجاجات معدنية Bottled Water	صهريج/تلك/عربة تجر صهريج صغير Tanker Truck/Cart With Small Tank	مياه تجميع الامطار Rainwater	بئر ارتوازي (غير محمي)/ بنبوع (غير محمي) Unprotected Dug well/Unprotected Spring	بئر ارتوازي (محمي)/ بنبوع (محمي) Protected Dug well/Protected Spring	شبكة مياه عامة متصلة بالمسكن Piped Into Dwelling	
Khan Yunis Governorate												محافظة خان يونس
Villa	Housing Units	375	0	10	24	6	278	1	0	10	46	مسكن فيلا
	Persons	2,278	0	55	139	34	1,711	7	0	56	276	أفراد
House	Housing Units	19,784	0	100	1,711	69	16,358	27	23	226	1,270	مسكن دار
	Persons	117,654	0	561	9,970	422	97,738	174	125	1,341	7,323	أفراد
Apartment	Housing Units	45,557	0	180	3,030	124	39,269	65	59	324	2,506	مسكن شقة
	Persons	243,575	0	931	16,014	647	210,548	353	299	1,634	13,149	أفراد
Independent Room	Housing Units	489	0	0	41	2	414	0	0	2	30	مسكن غرفة مستقلة
	Persons	1,664	0	0	151	2	1,397	0	0	6	108	أفراد
Others*	Housing Units	302	0	1	52	2	232	1	1	1	12	مسكن أخرى*
	Persons	1,486	0	6	251	10	1,151	3	9	3	53	أفراد
Not Stated	Housing Units	3	3	0	0	0	0	0	0	0	0	مسكن غير مبين
	Persons	17	17	0	0	0	0	0	0	0	0	أفراد
Total	Housing Units	66,510	3	291	4,858	203	56,551	94	83	563	3,864	مسكن المجموع
	Persons	366,674	17	1,553	26,525	1,115	312,545	537	433	3,040	20,909	أفراد

جدول 8 (تابع): المساكن المأهولة والأفراد في محافظة خان يونس حسب نوع التجمع ونوع المسكن والمصدر الرئيسي لمياه الشرب لدى الأسرة، 2017

Table 8 (Cont.): Occupied Housing Units and Persons in Khan Yunis Governorate by Type of Locality, Type of Housing Unit and Main Source of Drinking Water to the Household, 2017

Type of Locality and Type of Housing Unit		المجموع Total	المصدر الرئيسي لمياه الشرب Main Source of Drinking Water									نوع التجمع ونوع المسكن	
			غير مبين	أخرى	حنفية عامة	مياه زجاجات معدنية	صهريج/تلك/عربة تجر صهريج صغير	مياه تجمع الامطار	بئر ارتوازي (غير محمي) /ينبوع (غير محمي)	بئر ارتوازي (محمي) /ينبوع (محمي)	شبكة مياه عامة متصلة بالمسكن		
			Not Stated	Others	Public Tap	Bottled Water	Tanker Truck/Cart With Small Tank	Rainwater	Unprotected Dug well/Unprotected Spring	Protected Dug well/Protected Spring	Piped Into Dwelling		
Urban												حضر	
Villa	Housing Units	375	0	10	24	6	278	1	0	10	46	مساكن	فيلا
	Persons	2,278	0	55	139	34	1,711	7	0	56	276	أفراد	
House	Housing Units	17,617	0	99	1,675	64	14,276	25	23	226	1,229	مساكن	دار
	Persons	104,635	0	552	9,759	386	85,224	158	125	1,341	7,090	أفراد	
Apartment	Housing Units	40,376	0	170	2,946	114	34,319	60	56	324	2,387	مساكن	شقة
	Persons	216,294	0	872	15,522	601	184,536	326	281	1,634	12,522	أفراد	
Independent Room	Housing Units	330	0	0	40	2	261	0	0	2	25	مساكن	غرفة مستقلة
	Persons	1,093	0	0	148	2	850	0	0	6	87	أفراد	
Others*	Housing Units	302	0	1	52	2	232	1	1	1	12	مساكن	أخرى*
	Persons	1,486	0	6	251	10	1,151	3	9	3	53	أفراد	
Not Stated	Housing Units	3	3	0	0	0	0	0	0	0	0	مساكن	غير مبين
	Persons	17	17	0	0	0	0	0	0	0	0	أفراد	
Total	Housing Units	59,003	3	280	4,737	188	49,366	87	80	563	3,699	مساكن	المجموع
	Persons	325,803	17	1,485	25,819	1,033	273,472	494	415	3,040	20,028	أفراد	

جدول 8 (تابع): المساكن المأهولة والأفراد في محافظة خان يونس حسب نوع التجمع ونوع المسكن والمصدر الرئيسي لمياه الشرب لدى الأسرة، 2017

Table 8 (Cont.): Occupied Housing Units and Persons in Khan Yunis Governorate by Type of Locality, Type of Housing Unit and Main Source of Drinking Water to the Household, 2017

Type of Locality and Type of Housing Unit		المجموع Total	المصدر الرئيسي لمياه الشرب Main Source of Drinking Water								نوع التجمع ونوع المسكن		
			غير مبين	أخرى	حنفية عامة	مياه زجاجات معدنية	صهريج/تلك/عربة تجر صهريج صغير	مياه تجمع الامطار	بئر ارتوازي (غير محمي)/ ينبوع (غير	بئر ارتوازي (محمي)/ ينبوع (محمي)			شبكة مياه عامة متصلة بالمسكن
			Not Stated	Others	Public Tap	Bottled Water	Tanker Truck/Cart With Small Tank	Rainwater	Unprotected Dug well/Unprotected Spring	Protected Dug well/Protected Spring			Piped Into Dwelling
Camps													
	Villa	Housing Units	0	0	0	0	0	0	0	0	0	مساكُن	فيلا
		Persons	0	0	0	0	0	0	0	0	0	أفراد	
House	Housing Units	2,167	0	1	36	5	2,082	2	0	0	41	مساكُن	دار
	Persons	13,019	0	9	211	36	12,514	16	0	0	233	أفراد	
Apartment	Housing Units	5,181	0	10	84	10	4,950	5	3	0	119	مساكُن	شقة
	Persons	27,281	0	59	492	46	26,012	27	18	0	627	أفراد	
Independent Room	Housing Units	159	0	0	1	0	153	0	0	0	5	مساكُن	غرفة مستقلة
	Persons	571	0	0	3	0	547	0	0	0	21	أفراد	
Others*	Housing Units	0	0	0	0	0	0	0	0	0	0	مساكُن	أخرى*
	Persons	0	0	0	0	0	0	0	0	0	0	أفراد	
Not Stated	Housing Units	0	0	0	0	0	0	0	0	0	0	مساكُن	غير مبين
	Persons	0	0	0	0	0	0	0	0	0	0	أفراد	
Total	Housing Units	7,507	0	11	121	15	7,185	7	3	0	165	مساكُن	المجموع
	Persons	40,871	0	68	706	82	39,073	43	18	0	881	أفراد	

* Others include: Tent, Marginal and Caravan\ Barracks

* أخرى تشمل: خيمة، براكية/كرفان/ بركس

جدول 9: المساكن المأهولة والأفراد في محافظة خان يونس حسب نوع التجمع واتصال المسكن بالكهرباء، 2017

Table 9: Occupied Housing Units and Persons in Khan Yunis Governorate by Type of Locality and Connection to Electricity in Housing Unit, 2017

Type of Locality		المجموع Total	الاتصال بالكهرباء Connection to Electricity				نوع التجمع	
			غير مبين Not Stated	لا يوجد No Electricity	مولد خاص Private Generator	شبكة عامة Public Network		
Khan Yunis Governorate	Housing Units	66,510	3	109	16	66,382	مساكن	محافظة خان يونس
	Persons	366,674	17	566	102	365,989	أفراد	
Urban	Housing Units	59,003	3	108	15	58,877	مساكن	حضر
	Persons	325,803	17	561	98	325,127	أفراد	
Camps	Housing Units	7,507	0	1	1	7,505	مساكن	مخيمات
	Persons	40,871	0	5	4	40,862	أفراد	

جدول 10: المساكن المأهولة والأفراد في محافظة خان يونس حسب نوع التجمع ونوع المسكن واتصال المسكن بالكهرباء ، 2017

Table 10: Occupied Housing Units and Persons in Khan Yunis Governorate by Type of Locality, Type of Housing Unit and Connection to Electricity in Housing Unit, 2017

Type of Locality and Type of Housing Unit		المجموع	الاتصال بالكهرباء				نوع التجمع ونوع المسكن		
			Connection to Electricity						
		Total	غير مبين Not Stated	لا يوجد No Electricity	مولد خاص Private Generator	شبكة عامة Public Network			
Khan Yunis Governorate	Villa	Housing Units	375	0	0	1	374	مساكن	فيلا
		Persons	2,278	0	0	7	2,271	أفراد	
	House	Housing Units	19,784	0	28	9	19,747	مساكن	دار
		Persons	117,654	0	144	57	117,453	أفراد	
	Apartment	Housing Units	45,557	0	6	6	45,545	مساكن	شقة
		Persons	243,575	0	26	38	243,511	أفراد	
	Independent Room	Housing Units	489	0	3	0	486	مساكن	غرفة مستقلة
		Persons	1,664	0	14	0	1,650	أفراد	
	Others*	Housing Units	302	0	72	0	230	مساكن	أخرى*
		Persons	1,486	0	382	0	1,104	أفراد	
	Not Stated	Housing Units	3	3	0	0	0	مساكن	غير مبين
		Persons	17	17	0	0	0	أفراد	
	Total	Housing Units	66,510	3	109	16	66,382	مساكن	المجموع
		Persons	366,674	17	566	102	365,989	أفراد	

جدول 10 (تابع): المساكن المأهولة والأفراد في محافظة خان يونس حسب نوع التجمع ونوع المسكن واتصال المسكن بالكهرباء، 2017

Table 10 (Cont.): Occupied Housing Units and Persons in Khan Yunis Governorate by Type of Locality, Type of Housing Unit and Connection to Electricity in Housing Unit, 2017

Type of Locality and Type of Housing Unit		المجموع Total	الاتصال بالكهرباء Connection to Electricity				نوع التجمع ونوع المسكن	
			غير مبين Not Stated	لا يوجد No Electricity	مولد خاص Private Generator	شبكة عامة Public Network		
Urban							حضر	
Villa	Housing Units	375	0	0	1	374	مساكن	فيلا
	Persons	2,278	0	0	7	2,271	أفراد	
House	Housing Units	17,617	0	28	9	17,580	مساكن	دار
	Persons	104,635	0	144	57	104,434	أفراد	
Apartment	Housing Units	40,376	0	5	5	40,366	مساكن	شقة
	Persons	216,294	0	21	34	216,239	أفراد	
Independent Room	Housing Units	330	0	3	0	327	مساكن	غرفة مستقلة
	Persons	1,093	0	14	0	1,079	أفراد	
Others*	Housing Units	302	0	72	0	230	مساكن	أخرى*
	Persons	1,486	0	382	0	1,104	أفراد	
Not Stated	Housing Units	3	3	0	0	0	مساكن	غير مبين
	Persons	17	17	0	0	0	أفراد	
Total	Housing Units	59,003	3	108	15	58,877	مساكن	المجموع
	Persons	325,803	17	561	98	325,127	أفراد	

جدول 10 (تابع): المساكن المأهولة والأفراد في محافظة خان يونس حسب نوع التجمع ونوع المسكن واتصال المسكن بالكهرباء، 2017

Table 10 (Cont.): Occupied Housing Units and Persons in Khan Yunis Governorate by Type of Locality, Type of Housing Unit and Connection to Electricity in Housing Unit, 2017

Type of Locality and Type of Housing Unit		المجموع	الاتصال بالكهرباء				نوع التجمع ونوع المسكن		
			Connection to Electricity						
		Total	غير مبين Not Stated	لا يوجد No Electricity	مولد خاص Private Generator	شبكة عامة Public Network			
Camps								مخيمات	
	Villa	Housing Units	0	0	0	0	0	مسكن	فيلا
		Persons	0	0	0	0	0	أفراد	
House		Housing Units	2,167	0	0	0	2,167	مسكن	دار
		Persons	13,019	0	0	0	13,019	أفراد	
Apartment		Housing Units	5,181	0	1	1	5,179	مسكن	شقة
		Persons	27,281	0	5	4	27,272	أفراد	
Independent Room		Housing Units	159	0	0	0	159	مسكن	غرفة مستقلة
		Persons	571	0	0	0	571	أفراد	
Others*		Housing Units	0	0	0	0	0	مسكن	أخرى*
		Persons	0	0	0	0	0	أفراد	
Not Stated		Housing Units	0	0	0	0	0	مسكن	غير مبين
		Persons	0	0	0	0	0	أفراد	
Total		Housing Units	7,507	0	1	1	7,505	مسكن	المجموع
		Persons	40,871	0	5	4	40,862	أفراد	

*Others include: Tent, Marginal and Caravan\ Barracks

*أخرى تشمل: خيمة، براكية/كرفان / بركس.

جدول 11: المساكن المأهولة والأفراد في محافظة خان يونس حسب نوع التجمع ونوع المراض الذي تستخدمه الأسرة، 2017

Table 11: Occupied Housing Units and Persons in Khan Yunis Governorate by Type of Locality and Type of Toilet Facility Used by the Household, 2017

Type of Locality		المجموع Total	نوع المراض الذي تستخدمه الأسرة Type of Toilet Facility Used by the Household						نوع التجمع	
			غير مبين Not Stated	لا يوجد مراض في البرية في الحقل No Facility/Bush/Field	مراض متصل بمصرف مفتوح Flush to Open Drain	مراض متصل بحفرة صماء Flush to Septik Tight Tank	مراض متصل بحفرة امتصاصية Flush to Septik Porous Tank	مراض متصل بشبكة مجاري عامة Flush to Piped Sewer System		
Khan Yunis Governorate	Housing Units	66,510	3	34	45	2,491	29,683	34,254	مساكن	محافظة خان يونس
	Persons	366,674	17	171	250	13,901	161,761	190,574	أفراد	
Urban	Housing Units	59,003	3	34	45	2,467	29,500	26,954	مساكن	حضر
	Persons	325,803	17	171	250	13,752	160,714	150,899	أفراد	
Camps	Housing Units	7,507	0	0	0	24	183	7,300	مساكن	مخيمات
	Persons	40,871	0	0	0	149	1,047	39,675	أفراد	

جدول 12: المساكن المأهولة والأفراد في محافظة خان يونس حسب نوع التجمع ونوع المسكن ونوع المراض الذي تستخدمه الأسرة، 2017

Table 12: Occupied Housing Units and Persons in Khan Yunis Governorate by Type of Housing Unit, Type of Locality and Type of Toilet Facility Used by the Household, 2017

Type of Locality and Type of Housing Unit		المجموع Total	نوع المراض الذي تستخدمه الأسرة Type of Toilet Facility Used by the Household						نوع التجمع ونوع المسكن	
			غير مبين	لا يوجد مراض في البرية في الحقل	مراض متصل بمصرف مفتوح	مراض متصل بحفرة صماء	مراض متصل بحفرة امتصاصية	مراض متصل بشبكة مجازي عامة		
			Not Stated	No Facility/Bush/Field	Flush to Open Drain	Flush to Septik Tight Tank	Flush to Septik Porous Tank	Flush to Piped Sewer System		
Khan Yunis Governorate									مساكن	محافظة خان يونس
Villa	Housing Units	375	0	0	0	14	299	62		فيلا
	Persons	2,278	0	0	0	80	1,822	376	أفراد	
House	Housing Units	19,784	0	5	14	1,219	12,739	5,807	مساكن	دار
	Persons	117,654	0	18	92	7,316	74,596	35,632	أفراد	
Apartment	Housing Units	45,557	0	0	29	1,187	16,251	28,090	مساكن	شقة
	Persons	243,575	0	0	148	6,185	83,703	153,539	أفراد	
Independent Room	Housing Units	489	0	3	1	25	185	275	مساكن	غرفة مستقلة
	Persons	1,664	0	5	4	116	598	941	أفراد	
Others*	Housing Units	302	0	26	1	46	209	20	مساكن	أخرى*
	Persons	1,486	0	148	6	204	1,042	86	أفراد	
Not Stated	Housing Units	3	3	0	0	0	0	0	مساكن	غير مبين
	Persons	17	17	0	0	0	0	0	أفراد	
Total	Housing Units	66,510	3	34	45	2,491	29,683	34,254	مساكن	المجموع
	Persons	366,674	17	171	250	13,901	161,761	190,574	أفراد	

جدول 12 (تابع): المساكن المأهولة والأفراد في محافظة خان يونس حسب نوع التجمع ونوع المسكن ونوع المرحاض الذي تستخدمه الأسرة، 2017

Table 12 (Cont.): Occupied Housing Units and Persons in Khan Yunis Governorate by Type of Housing Unit, Type of Locality and Type of Toilet Facility Used by the Household, 2017

Type of Locality and Type of Housing Unit		المجموع Total	نوع المرحاض الذي تستخدمه الأسرة						نوع التجمع ونوع المسكن		
			Type of Toilet Facility Used by the Household								
			غير مبين	لا يوجد مرحاض في البرية في الحقل	مرحاض متصل بمصرف مفتوح	مرحاض متصل بحفرة صماء	مرحاض متصل بحفرة امتصاصية	مرحاض متصل بشبكة مجاري عامة			
			Not Stated	No Facility/Bush/Field	Flush to Open Drain	Flush to Septik Tight Tank	Flush to Septik Porous Tank	Flush to Piped Sewer System			
Urban										حضر	
	Villa	Housing Units	375	0	0	0	14	299	62	مسكن	فيلا
		Persons	2,278	0	0	0	80	1,822	376	أفراد	
	House	Housing Units	17,617	0	5	14	1,201	12,647	3,750	مسكن	دار
		Persons	104,635	0	18	92	7,193	74,048	23,284	أفراد	
	Apartment	Housing Units	40,376	0	0	29	1,181	16,169	22,997	مسكن	شقة
		Persons	216,294	0	0	148	6,159	83,237	126,750	أفراد	
	Independent Room	Housing Units	330	0	3	1	25	176	125	مسكن	غرفة مستقلة
		Persons	1,093	0	5	4	116	565	403	أفراد	
	Others*	Housing Units	302	0	26	1	46	209	20	مسكن	أخرى*
		Persons	1,486	0	148	6	204	1,042	86	أفراد	
	Not Stated	Housing Units	3	3	0	0	0	0	0	مسكن	غير مبين
		Persons	17	17	0	0	0	0	0	أفراد	
	Total	Housing Units	59,003	3	34	45	2,467	29,500	26,954	مسكن	المجموع
		Persons	325,803	17	171	250	13,752	160,714	150,899	أفراد	

جدول 12 (تابع): المساكن المأهولة والأفراد في محافظة خان يونس حسب نوع التجمع ونوع المسكن ونوع المراض الذي تستخدمه الأسرة، 2017

Table 12 (Cont.): Occupied Housing Units and Persons in Khan Yunis Governorate by Type of Housing Unit, Type of Locality and Type of Toilet Facility Used by the Household, 2017

Type of Locality and Type of Housing Unit		المجموع Total	نوع المرحاض الذي تستخدمه الأسرة						نوع التجمع ونوع المسكن	
			Type of Toilet Facility Used by the Household							
			غير مبين	لا يوجد مرحاض في البرية في الحقل	مرحاض متصل بمصرف مفتوح	مرحاض متصل بحفرة صماء	مرحاض متصل بحفرة امتصاصية	مرحاض متصل بشبكة مجاري عامة		
			Not Stated	No Facility/Bush/Field	Flush to Open Drain	Flush to Septik Tight Tank	Flush to Septik Porous Tank	Flush to Piped Sewer System		
Camps										مخيمات
Villa	Housing Units	0	0	0	0	0	0	0	مسكن	فيلا
	Persons	0	0	0	0	0	0	0	أفراد	
House	Housing Units	2,167	0	0	0	18	92	2,057	مسكن	دار
	Persons	13,019	0	0	0	123	548	12,348	أفراد	
Apartment	Housing Units	5,181	0	0	0	6	82	5,093	مسكن	شقة
	Persons	27,281	0	0	0	26	466	26,789	أفراد	
Independent Room	Housing Units	159	0	0	0	0	9	150	مسكن	غرفة مستقلة
	Persons	571	0	0	0	0	33	538	أفراد	
Others*	Housing Units	0	0	0	0	0	0	0	مسكن	أخرى*
	Persons	0	0	0	0	0	0	0	أفراد	
Not Stated	Housing Units	0	0	0	0	0	0	0	مسكن	غير مبين
	Persons	0	0	0	0	0	0	0	أفراد	
Total	Housing Units	7,507	0	0	0	24	183	7,300	مسكن	المجموع
	Persons	40,871	0	0	0	149	1,047	39,675	أفراد	

*Others include: Tent, Marginal and Caravan\ Barracks

* أخرى تشمل: خيمة، براكية/كرقان/ بركس

جدول 13: المساكن المأهولة والأفراد في محافظة خان يونس حسب نوع التجمع ومساحة مسطح المسكن، 2017

Table 13: Occupied Housing Units and Persons in Khan Yunis Governorate by Type of Locality and Area of Housing Unit, 2017

Type of Locality		متوسط مساحة المسكن (م ²) Average Area of Housing Unit (m ²)	المجموع Total	مساحة مسطح المسكن (م ²) Area of Housing Unit (m ²)						نوع التجمع	
				غير مبين Not Stated	+200	199-160	159-120	119-81	80 فأقل 80 and below		
Khan Yunis Governorate	Housing Units	118.3	66,510	3	3,479	7,803	22,757	18,234	14,234	مسكن	محافظة خان يونس
	Persons		366,674	17	21,985	47,916	134,879	98,674	63,203	أفراد	
Urban	Housing Units	120.2	59,003	3	3,215	7,225	20,953	15,958	11,649	مسكن	حضر
	Persons		325,803	17	20,245	44,298	123,744	85,870	51,629	أفراد	
Camps	Housing Units	103.5	7,507	0	264	578	1,804	2,276	2,585	مسكن	مخيمات
	Persons		40,871	0	1,740	3,618	11,135	12,804	11,574	أفراد	

جدول 14: المساكن المأهولة والأفراد في محافظة خان يونس حسب نوع التجمع وتوفر مطبخ في المسكن، 2017

Table 14: Occupied Housing Units and Persons in Khan Yunis Governorate by Type of Locality and Availability of Kitchen in Housing Unit, 2017

Type of Locality		توفر مطبخ Availability of Kitchen					نوع التجمع	
		المجموع Total	غير مبين Not Stated	مطبخين فأكثر Two Kitchens and more	مطبخ واحد One Kitchen	لا يوجد مطبخ No Kitchen		
Khan Yunis Governorate	Housing Units	66,510	3	610	65,427	470	مساكن	محافظة خان يونس
	Persons	366,674	17	4,431	360,395	1,831	أفراد	
Urban	Housing Units	59,003	3	573	58,101	326	مساكن	حضر
	Persons	325,803	17	4,151	320,315	1,320	أفراد	
Camps	Housing Units	7,507	0	37	7,326	144	مساكن	مخيمات
	Persons	40,871	0	280	40,080	511	أفراد	

جدول 15: المساكن المأهولة والأفراد في محافظة خانيونس حسب نوع التجمع ونوع المسكن وتوفر مطبخ في المسكن، 2017

Table 15: Occupied Housing Units and Persons in Khan Yunis Governorate by Type of Locality, Type of Housing Unit and Availability of Kitchen in Housing Unit, 2017

Type of Locality and Type of Housing Unit		المجموع Total	توفر مطبخ Availability of Kitchen				نوع التجمع ونوع المسكن	
			غير مبين Not Stated	مطبخين فأكثر Two Kitchens and more	مطبخ واحد One Kitchen	لا يوجد مطبخ No Kitchen		
Khan Yunis Governorate							محافظة خانيونس	
Villa	Housing Units	375	0	127	248	0	مساكن	فيلا
	Persons	2,278	0	836	1,442	0	أفراد	
House	Housing Units	19,784	0	258	19,449	77	مساكن	دار
	Persons	117,654	0	1,884	115,419	351	أفراد	
Apartment	Housing Units	45,557	0	225	45,173	159	مساكن	شقة
	Persons	243,575	0	1,711	241,159	705	أفراد	
Independent Room	Housing Units	489	0	0	303	186	مساكن	غرفة مستقلة
	Persons	1,664	0	0	1,114	550	أفراد	
Others*	Housing Units	302	0	0	254	48	مساكن	أخرى*
	Persons	1,486	0	0	1,261	225	أفراد	
Not Stated	Housing Units	3	3	0	0	0	مساكن	غير مبين
	Persons	17	17	0	0	0	أفراد	
Total	Housing Units	66,510	3	610	65,427	470	مساكن	المجموع
	Persons	366,674	17	4,431	360,395	1,831	أفراد	

جدول 15 (تابع): المساكن المأهولة والأفراد في محافظة خان يونس حسب نوع التجمع ونوع المسكن وتوفر مطبخ في المسكن، 2017

Table 15 (Cont.): Occupied Housing Units and Persons in Khan Yunis Governorate by Type of Locality, Type of Housing Unit and Availability of Kitchen in Housing Unit, 2017

Type of Locality and Type of Housing Unit		المجموع Total	توفر مطبخ Availability of Kitchen				نوع التجمع ونوع المسكن	
			غير مبين Not Stated	مطبخين فأكثر Two Kitchens and more	مطبخ واحد One Kitchen	لا يوجد مطبخ No Kitchen		
Urban								حضر
Villa	Housing Units	375	0	127	248	0	مساكن	فيلا
	Persons	2,278	0	836	1,442	0	أفراد	
House	Housing Units	17,617	0	246	17,302	69	مساكن	دار
	Persons	104,635	0	1,768	102,551	316	أفراد	
Apartment	Housing Units	40,376	0	200	40,072	104	مساكن	شقة
	Persons	216,294	0	1,547	214,251	496	أفراد	
Independent Room	Housing Units	330	0	0	225	105	مساكن	غرفة مستقلة
	Persons	1,093	0	0	810	283	أفراد	
Others*	Housing Units	302	0	0	254	48	مساكن	أخرى*
	Persons	1,486	0	0	1,261	225	أفراد	
Not Stated	Housing Units	3	3	0	0	0	مساكن	غير مبين
	Persons	17	17	0	0	0	أفراد	
Total	Housing Units	59,003	3	573	58,101	326	مساكن	المجموع
	Persons	325,803	17	4,151	320,315	1,320	أفراد	

جدول 15 (تابع): المساكن المأهولة والأفراد في محافظة خان يونس حسب نوع التجمع ونوع المسكن وتوفر مطبخ في المسكن، 2017

Table 15 (Cont.): Occupied Housing Units and Persons in Khan Yunis Governorate by Type of Locality, Type of Housing Unit and Availability of Kitchen in Housing Unit, 2017

Type of Locality and Type of Housing Unit		المجموع	توفر مطبخ				نوع التجمع ونوع المسكن		
		Total	غير مبين	مطبخين فأكثر	مطبخ واحد	لا يوجد مطبخ			
			Not Stated	Two Kitchens and more	One Kitchen	No Kitchen			
Camps									مخيمات
Villa	Housing Units	0	0	0	0	0	مساكُن	فيلا	
	Persons	0	0	0	0	0	أفراد		
House	Housing Units	2,167	0	12	2,147	8	مساكُن	دار	
	Persons	13,019	0	116	12,868	35	أفراد		
Apartment	Housing Units	5,181	0	25	5,101	55	مساكُن	شقة	
	Persons	27,281	0	164	26,908	209	أفراد		
Independent Room	Housing Units	159	0	0	78	81	مساكُن	غرفة مستقلة	
	Persons	571	0	0	304	267	أفراد		
Others*	Housing Units	0	0	0	0	0	مساكُن	أخرى*	
	Persons	0	0	0	0	0	أفراد		
Not Stated	Housing Units	0	0	0	0	0	مساكُن	غير مبين	
	Persons	0	0	0	0	0	أفراد		
Total	Housing Units	7,507	0	37	7,326	144	مساكُن	المجموع	
	Persons	40,871	0	280	40,080	511	أفراد		

*Others include: Tent, Marginal and Caravan\ Barracks

* أخرى تشمل: خيمة، براكية/كرفان/ بركنس

جدول 16: المساكن المأهولة والأفراد في محافظة خان يونس حسب نوع التجمع وتوفر حمام في المسكن، 2017

Table 16: Occupied Housing Units and Persons in Khan Yunis Governorate by Type of Locality and Availability of Bathroom in Housing Unit, 2017

Type of Locality		المجموع Total	توفر حمام Availability of Bathroom				نوع التجمع	
			غير مبين Not Stated	حمامان فأكثر Two Bathrooms and more	حمام واحد One Bathroom	لا يوجد حمام* No Bathroom*		
Khan Yunis Governorate	Housing Units	66,510	3	951	10,375	55,181	مساكن	محافظة خان يونس
	Persons	366,674	17	6,036	60,703	299,918	أفراد	
	Urban						مساكن	حضر
	Housing Units	59,003	3	942	9,885	48,173	أفراد	
	Persons	325,803	17	5,959	57,628	262,199	مساكن	مخيمات
	Camps						أفراد	
	Housing Units	7,507	0	9	490	7,008		
	Persons	40,871	0	77	3,075	37,719		

* Means that there is no independent room or place used only to shower, and has a door that can be closed

* يقصد عدم توفر غرفة أو مكان مخصص للاستحمام فقط، وله باب يمكن إغلاقه

جدول 17: المساكن المأهولة والأفراد في محافظة خان يونس حسب نوع التجمع ونوع المسكن وتوفر حمام في المسكن، 2017

Table 17: Occupied Housing Units and Persons in Khan Yunis Governorate by Type of Locality, Type of Housing Unit and Availability of Bathroom in Housing Unit, 2017

Type of Locality and Type of Housing Unit		المجموع Total	توفر حمام Availability of Bathroom				نوع التجمع ونوع المسكن	
			غير مبين Not Stated	حمامان فأكثر Two Bathrooms and more	حمام واحد One Bathroom	لا يوجد حمام** No Bathroom**		
Khan Yunis Governorate							مساكن	محافظة خان يونس
Villa	Housing Units	375	0	19	40	316		فيلا
	Persons	2,278	0	124	212	1,942	أفراد	
House	Housing Units	19,784	0	273	3,128	16,383	مساكن	دار
	Persons	117,654	0	1,892	19,919	95,843	أفراد	
Apartment	Housing Units	45,557	0	659	7,155	37,743	مساكن	شقة
	Persons	243,575	0	4,020	40,354	199,201	أفراد	
Independent Room	Housing Units	489	0	0	21	468	مساكن	غرفة مستقلة
	Persons	1,664	0	0	66	1,598	أفراد	
Others*	Housing Units	302	0	0	31	271	مساكن	أخرى*
	Persons	1,486	0	0	152	1,334	أفراد	
Not Stated	Housing Units	3	3	0	0	0	مساكن	غير مبين
	Persons	17	17	0	0	0	أفراد	
Total	Housing Units	66,510	3	951	10,375	55,181	مساكن	المجموع
	Persons	366,674	17	6,036	60,703	299,918	أفراد	

جدول 17 (تابع): المساكن المأهولة والأفراد في محافظة خان يونس حسب نوع التجمع ونوع المسكن وتوفر حمام في المسكن، 2017

Table 17 (Cont.): Occupied Housing Units and Persons in Khan Yunis Governorate by Type of Locality, Type of Housing Unit and Availability of Bathroom in Housing Unit, 2017

Type of Locality and Type of Housing Unit		المجموع	توفر حمام				نوع التجمع ونوع المسكن		
		Total	غير مبين Not Stated	حمامان فأكثر Two Bathrooms and more	حمام واحد One Bathroom	لا يوجد حمام** No Bathroom**			
Urban								حضر	
	Villa	Housing Units	375	0	19	40	316	مساكين	فيلا
		Persons	2,278	0	124	212	1,942	أفراد	
	House	Housing Units	17,617	0	269	2,943	14,405	مساكين	دار
		Persons	104,635	0	1,852	18,650	84,133	أفراد	
	Apartment	Housing Units	40,376	0	654	6,853	32,869	مساكين	شقة
		Persons	216,294	0	3,983	38,564	173,747	أفراد	
	Independent Room	Housing Units	330	0	0	18	312	مساكين	غرفة مستقلة
		Persons	1,093	0	0	50	1,043	أفراد	
	Others*	Housing Units	302	0	0	31	271	مساكين	أخرى*
		Persons	1,486	0	0	152	1,334	أفراد	
	Not Stated	Housing Units	3	3	0	0	0	مساكين	غير مبين
		Persons	17	17	0	0	0	أفراد	
	Total	Housing Units	59,003	3	942	9,885	48,173	مساكين	المجموع
		Persons	325,803	17	5,959	57,628	262,199	أفراد	

جدول 17 (تابع): المساكن المأهولة والأفراد في محافظة خانيونس حسب نوع التجمع ونوع المسكن وتوفر حمام في المسكن، 2017

Table 17 (Cont.): Occupied Housing Units and Persons in Khan Yunis Governorate by Type of Locality, Type of Housing Unit and Availability of Bathroom in Housing Unit, 2017

Type of Locality and Type of Housing Unit		المجموع Total	توفر حمام Availability of Bathroom				نوع التجمع ونوع المسكن	
			غير مبين Not Stated	حمامان فأكثر Two Bathrooms and more	حمام واحد One Bathroom	لا يوجد حمام** No Bathroom**		
Camps								مخيمات
Villa	Housing Units	0	0	0	0	0	مساكن	فيلا
	Persons	0	0	0	0	0	أفراد	
House	Housing Units	2,167	0	4	185	1,978	مساكن	دار
	Persons	13,019	0	40	1,269	11,710	أفراد	
Apartment	Housing Units	5,181	0	5	302	4,874	مساكن	شقة
	Persons	27,281	0	37	1,790	25,454	أفراد	
Independent Room	Housing Units	159	0	0	3	156	مساكن	غرفة مستقلة
	Persons	571	0	0	16	555	أفراد	
Others*	Housing Units	0	0	0	0	0	مساكن	أخرى*
	Persons	0	0	0	0	0	أفراد	
Not Stated	Housing Units	0	0	0	0	0	مساكن	غير مبين
	Persons	0	0	0	0	0	أفراد	
Total	Housing Units	7,507	0	9	490	7,008	مساكن	المجموع
	Persons	40,871	0	77	3,075	37,719	أفراد	

* Others include: Tent, Marginal and Caravan\ Barracks.

* أخرى تشمل: خيمة، براكية/كرفان/ بركس.

** Means that there is no independent room or place used only to shower, and has a door that can be closed

** يقصد عدم توفر غرفة أو مكان مخصص للاستحمام فقط، وله باب يمكن إغلاقه

جدول 18: المساكن المأهولة والأفراد في محافظة خان يونس حسب نوع التجمع وتوفر مرحاض في المسكن، 2017

Table 18: Occupied Housing Units and Persons in Khan Yunis Governorate by Type of Locality and Availability of Toilet in Housing Unit, 2017

Type of Locality		المجموع Total	توفر مرحاض Availability of Toilet				نوع التجمع	
			غير مبين Not Stated	مرحاضان فأكثر Two Toilets and more	مرحاض واحد One Toilet	لا يوجد مرحاض* No Toilet*		
Khan Yunis Governorate	Housing Units	66,510	3	1,477	24,779	40,251	مساكن	محافظة خان يونس
	Persons	366,674	17	9,505	144,313	212,839	أفراد	
Urban	Housing Units	59,003	3	1,432	23,089	34,479	مساكن	حضر
	Persons	325,803	17	9,164	133,926	182,696	أفراد	
Camps	Housing Units	7,507	0	45	1,690	5,772	مساكن	مخيمات
	Persons	40,871	0	341	10,387	30,143	أفراد	

* Means that there is no independent room or place used only as toilet, and has a door that can be closed

* يقصد عدم توفر غرفة أو مكان مخصص لقضاء الحاجة فقط، وله باب يمكن إغلاقه

جدول 19: المساكن المأهولة والأفراد في محافظة خان يونس حسب نوع التجمع ونوع المسكن وتوفر مرحاض في المسكن، 2017

Table 19: Occupied Housing Units and Persons in Khan Yunis Governorate by Type of Locality, Type of Housing Unit and Availability of Toilet in Housing Unit, 2017

Type of Locality and Type of Housing Unit		المجموع Total	توفر مرحاض Availability of Toilet				نوع التجمع ونوع المسكن	
			غير مبين	مرحاضان فأكثر	مرحاض واحد	لا يوجد مرحاض **		
			Not Stated	Two Toilets and more	One Toilet	No Toilet **		
Khan Yunis Governorate								محافظة خانيونس
Villa	Housing Units	375	0	37	124	214	مساكن	فيلا
	Persons	2,278	0	240	721	1,317	أفراد	
House	Housing Units	19,784	0	515	6,404	12,865	مساكن	دار
	Persons	117,654	0	3,630	40,414	73,610	أفراد	
Apartment	Housing Units	45,557	0	925	18,169	26,463	مساكن	شقة
	Persons	243,575	0	5,635	102,820	135,120	أفراد	
Independent Room	Housing Units	489	0	0	42	447	مساكن	غرفة مستقلة
	Persons	1,664	0	0	157	1,507	أفراد	
Others*	Housing Units	302	0	0	40	262	مساكن	أخرى*
	Persons	1,486	0	0	201	1,285	أفراد	
Not Stated	Housing Units	3	3	0	0	0	مساكن	غير مبين
	Persons	17	17	0	0	0	أفراد	
Total	Housing Units	66,510	3	1,477	24,779	40,251	مساكن	المجموع
	Persons	366,674	17	9,505	144,313	212,839	أفراد	

جدول 19 (تابع): المساكن المأهولة والأفراد في محافظة خان يونس حسب نوع التجمع ونوع المسكن وتوفر مرحاض في المسكن، 2017

Table 19 (Cont.): Occupied Housing Units and Persons in Khan Yunis Governorate by Type of Locality, Type of Housing Unit and Availability of Toilet in Housing Unit, 2017

Type of Locality and Type of Housing Unit		المجموع Total	توفر مرحاض Availability of Toilet				نوع التجمع ونوع المسكن	
			غير مبين Not Stated	مرحاضان فأكثر Two Toilets and more	مرحاض واحد One Toilet	لا يوجد مرحاض ** No Toilet **		
Urban								حضر
Villa	Housing Units	375	0	37	124	214	مسكن	فيلا
	Persons	2,278	0	240	721	1,317	أفراد	
House	Housing Units	17,617	0	495	5,942	11,180	مسكن	دار
	Persons	104,635	0	3,465	37,273	63,897	أفراد	
Apartment	Housing Units	40,376	0	900	16,962	22,514	مسكن	شقة
	Persons	216,294	0	5,459	95,659	115,176	أفراد	
Independent Room	Housing Units	330	0	0	21	309	مسكن	غرفة مستقلة
	Persons	1,093	0	0	72	1,021	أفراد	
Others*	Housing Units	302	0	0	40	262	مسكن	أخرى*
	Persons	1,486	0	0	201	1,285	أفراد	
Not Stated	Housing Units	3	3	0	0	0	مسكن	غير مبين
	Persons	17	17	0	0	0	أفراد	
Total	Housing Units	59,003	3	1,432	23,089	34,479	مسكن	المجموع
	Persons	325,803	17	9,164	133,926	182,696	أفراد	

جدول 19 (تابع): المساكن المأهولة والأفراد في محافظة خان يونس حسب نوع التجمع ونوع المسكن وتوفر مرحاض في المسكن، 2017

Table 19 (Cont.): Occupied Housing Units and Persons in Khan Yunis Governorate by Type of Locality, Type of Housing Unit and Availability of Toilet in Housing Unit, 2017

Type of Locality and Type of Housing Unit		المجموع	توفر مرحاض				نوع التجمع ونوع المسكن	
			Availability of Toilet					
		Total	غير مبين Not Stated	مرحاضان فأكثر Two Toilets and more	مرحاض واحد One Toilet	لا يوجد مرحاض** No Toilet **		
Camps								مخيمات
Villa	Housing Units	0	0	0	0	0	مساكن	فيلا
	Persons	0	0	0	0	0	أفراد	
House	Housing Units	2,167	0	20	462	1,685	مساكن	دار
	Persons	13,019	0	165	3,141	9,713	أفراد	
Apartment	Housing Units	5,181	0	25	1,207	3,949	مساكن	شقة
	Persons	27,281	0	176	7,161	19,944	أفراد	
Independent Room	Housing Units	159	0	0	21	138	مساكن	غرفة مستقلة
	Persons	571	0	0	85	486	أفراد	
Others*	Housing Units	0	0	0	0	0	مساكن	أخرى*
	Persons	0	0	0	0	0	أفراد	
Not Stated	Housing Units	0	0	0	0	0	مساكن	غير مبين
	Persons	0	0	0	0	0	أفراد	
Total	Housing Units	7,507	0	45	1,690	5,772	مساكن	المجموع
	Persons	40,871	0	341	10,387	30,143	أفراد	

* Others include: Tent, Marginal and Caravan\ Barracks

* أخرى تشمل: خيمة، براكية/كرفان/ بركس

** Means that there is no independent room or place used only as toilet, and has a door that can be closed

** يقصد عدم توفر غرفة أو مكان مخصص لقضاء الحاجة فقط، وله باب يمكن إغلاقه

جدول 20: المساكن المأهولة والأفراد في محافظة خان يونس حسب نوع التجمع وتوفر حمام ومرحاض معاً في المسكن، 2017

Table 20: Occupied Housing Units and Persons in Khan Yunis Governorate by Type of Locality and Availability Both of Bathroom and Toilet in Housing Unit, 2017

Type of Locality		المجموع Total	توفر حمام ومرحاض معاً Availability Both of Bathroom and Toilet				نوع التجمع	
			غير مبين Not Stated	حمام ومرحاض معاً (أكثر من واحد) Two Bathroom and Toilet and more	حمام ومرحاض معاً (واحد) One Bathroom and Toilet	لا يوجد No Bathroom and Toilet		
Khan Yunis Governorate	Housing Units	66,510	3	9,869	50,529	6,109	مسكن	محافظة خان يونس
	Persons	366,674	17	61,263	269,210	36,184	أفراد	
Urban	Housing Units	59,003	3	9,162	44,129	5,709	مسكن	حضر
	Persons	325,803	17	56,630	235,422	33,734	أفراد	
Camps	Housing Units	7,507	0	707	6,400	400	مسكن	مخيمات
	Persons	40,871	0	4,633	33,788	2,450	أفراد	

جدول 21: المساكن المأهولة والأفراد في محافظة خان يونس حسب نوع التجمع ونوع المسكن وتوفر حمام ومرحاض معاً في المسكن، 2017

Table 21: Occupied Housing Units and Persons in Khan Yunis Governorate by Type of Locality, Type of Housing Unit and Availability Both of Bathroom and Toilet in Housing Unit, 2017

Type of Locality and Type of Housing Unit		المجموع Total	توفر حمام ومرحاض معاً Availability Both of Bathroom and Toilet				نوع التجمع ونوع المسكن	
			غير مبين Not Stated	حمام ومرحاض معاً (اثنان فأكثر) Two Bathroom and Toilet and more	حمام ومرحاض معاً (واحد) One Bathroom and Toilet	لا يوجد No Bathroom and Toilet		
Khan Yunis Governorate							محافظة خان يونس	
Villa	Housing Units	375	0	308	58	9	مسكن	فيلا
	Persons	2,278	0	1,942	295	41	أفراد	
House	Housing Units	19,784	0	3,350	14,430	2,004	مسكن	دار
	Persons	117,654	0	22,592	82,346	12,716	أفراد	
Apartment	Housing Units	45,557	0	6,211	35,331	4,015	مسكن	شقة
	Persons	243,575	0	36,729	183,777	23,069	أفراد	
Independent Room	Housing Units	489	0	0	454	35	مسكن	غرفة مستقلة
	Persons	1,664	0	0	1,536	128	أفراد	
Others*	Housing Units	302	0	0	256	46	مسكن	أخرى*
	Persons	1,486	0	0	1,256	230	أفراد	
Not Stated	Housing Units	3	3	0	0	0	مسكن	غير مبين
	Persons	17	17	0	0	0	أفراد	
Total	Housing Units	66,510	3	9,869	50,529	6,109	مسكن	المجموع
	Persons	366,674	17	61,263	269,210	36,184	أفراد	

جدول 21 (تابع): المساكن المأهولة والأفراد في محافظة خان يونس حسب نوع التجمع ونوع المسكن وتوفر حمام ومرحاض معاً في المسكن، 2017

Table 21 (Cont.): Occupied Housing Units and Persons in Khan Yunis Governorate by Type of Locality, Type of Housing Unit and Availability Both of Bathroom and Toilet in Housing Unit, 2017

Type of Locality and Type of Housing Unit		المجموع Total	توفر حمام ومرحاض معاً Availability Both of Bathroom and Toilet				نوع التجمع ونوع المسكن	
			غير مبين Not Stated	حمام ومرحاض معاً (اثنان فأكثر) Two Bathroom and Toilet and more	حمام ومرحاض معاً (واحد) One Bathroom and Toilet	لا يوجد No Bathroom and Toilet		
Urban							مسكن	حضر
	Villa	375	0	308	58	9	مسكن	فيلا
	Persons	2,278	0	1,942	295	41	أفراد	
	House	17,617	0	3,147	12,624	1,846	مسكن	دار
	Persons	104,635	0	21,140	71,850	11,645	أفراد	
	Apartment	40,376	0	5,707	30,876	3,793	مسكن	شقة
	Persons	216,294	0	33,548	160,978	21,768	أفراد	
	Independent Room	330	0	0	315	15	مسكن	غرفة مستقلة
	Persons	1,093	0	0	1,043	50	أفراد	
	Others*	302	0	0	256	46	مسكن	أخرى*
	Persons	1,486	0	0	1,256	230	أفراد	
	Not Stated	3	3	0	0	0	مسكن	غير مبين
	Persons	17	17	0	0	0	أفراد	
	Total	59,003	3	9,162	44,129	5,709	مسكن	المجموع
	Persons	325,803	17	56,630	235,422	33,734	أفراد	

جدول 21 (تابع): المساكن المأهولة والأفراد في محافظة خان يونس حسب نوع التجمع ونوع المسكن وتوفر حمام ومرحاض معاً في المسكن، 2017

Table 21 (Cont.): Occupied Housing Units and Persons in Khan Yunis Governorate by Type of Locality, Type of Housing Unit and Availability Both of Bathroom and Toilet in Housing Unit, 2017

Type of Locality and Type of Housing Unit		المجموع Total	توفر حمام ومرحاض معاً Availability Both of Bathroom and Toilet				نوع التجمع ونوع المسكن	
			غير مبين Not Stated	حمام ومرحاض معاً (اثنان فأكثر) Two Bathroom and Toilet and more	حمام ومرحاض معاً (واحد) One Bathroom and Toilet	لا يوجد No Bathroom and Toilet		
Camps								مخيمات
Villa	Housing Units	0	0	0	0	0	مساكن	فيلا
	Persons	0	0	0	0	0	أفراد	
House	Housing Units	2,167	0	203	1,806	158	مساكن	دار
	Persons	13,019	0	1,452	10,496	1,071	أفراد	
Apartment	Housing Units	5,181	0	504	4,455	222	مساكن	شقة
	Persons	27,281	0	3,181	22,799	1,301	أفراد	
Independent Room	Housing Units	159	0	0	139	20	مساكن	غرفة مستقلة
	Persons	571	0	0	493	78	أفراد	
Others*	Housing Units	0	0	0	0	0	مساكن	أخرى*
	Persons	0	0	0	0	0	أفراد	
Not Stated	Housing Units	0	0	0	0	0	مساكن	غير مبين
	Persons	0	0	0	0	0	أفراد	
Total	Housing Units	7,507	0	707	6,400	400	مساكن	المجموع
	Persons	40,871	0	4,633	33,788	2,450	أفراد	

* Others include: Tent, Marginal and Caravan\ Barracks.

* أخرى تشمل: خيمة، براكية/كرفان/ بركس.

جدول 22: الأسر في محافظة خان يونس حسب نوع التجمع وعمر وجنس رب الأسرة ونوع المسكن، 2017

Table 22: Households in Khan Yunis Governorate by Type of Locality, Age, Sex of Head of Household and Type of Housing Unit, 2017

Type of Locality, Age and Sex of Head of Household		المجموع Total	Type of Housing Unit					نوع المسكن		نوع التجمع وعمر وجنس رب الأسرة	
			غير مبين	أخرى*	غرفة مستقلة	شقة	دار	فيلا			
			Not Stated	Others*	Independent Room	Apartment	House	Villa			
Khan Yunis Governorate											محافظة خانيونس
24 and Less	Males	2,240	0	20	50	1,671	497	2	ذكور	24 فأقل	
	Females	72	0	0	3	46	22	1	إناث		
25 - 34	Males	17,778	0	85	236	13,506	3,920	31	ذكور	34 - 25	
	Females	581	0	3	16	383	178	1	إناث		
35 - 44	Males	17,142	0	65	51	11,378	5,567	81	ذكور	44 - 35	
	Females	1,163	0	4	11	760	379	9	إناث		
45 - 54	Males	11,593	0	36	14	7,099	4,284	160	ذكور	54 - 45	
	Females	1,389	0	7	7	872	498	5	إناث		
55 - 64	Males	6,746	0	28	11	4,700	1,955	52	ذكور	64 - 55	
	Females	1,464	0	9	15	980	455	5	إناث		
65 - 74	Males	3,355	0	19	13	2,333	972	18	ذكور	74 - 65	
	Females	1,064	0	5	20	684	352	3	إناث		
75+	Males	1,127	0	12	11	693	404	7	ذكور	+75	
	Females	793	0	9	31	452	301	0	إناث		
Not Stated	Males	3	3	0	0	0	0	0	ذكور	غير مبين	
	Females	0	0	0	0	0	0	0	إناث		
Total	Males	59,984	3	265	386	41,380	17,599	351	ذكور	المجموع	
	Females	6,526	0	37	103	4,177	2,185	24	إناث		

جدول 22 (تابع): الأسر في محافظة خان يونس حسب نوع التجمع وعمر وجنس رب الأسرة ونوع المسكن، 2017

Table 22 (Cont.): Households in Khan Yunis Governorate by Type of Locality, Age, Sex of Head of Household and Type of Housing Unit, 2017

Type of Locality, Age and Sex of Head of Household		المجموع Total	نوع المسكن Type of Housing Unit						نوع التجمع وعمر وجنس رب الأسرة	
			غير مبين Not Stated	أخرى* Others*	غرفة مستقلة Independent Room	شقة Apartment	دار House	فيلا Villa		
Urban									حضر	
24 and Less	Males	2,026	0	20	27	1,523	454	2	ذكور	24 فأقل
	Females	66	0	0	1	42	22	1	إناث	
25 - 34	Males	15,831	0	85	159	11,975	3,581	31	ذكور	34 - 25
	Females	531	0	3	10	344	173	1	إناث	
35 - 44	Males	15,457	0	65	29	10,211	5,071	81	ذكور	44 - 35
	Females	1,069	0	4	9	694	353	9	إناث	
45 - 54	Males	10,111	0	36	8	6,198	3,709	160	ذكور	54 - 45
	Females	1,237	0	7	6	778	441	5	إناث	
55 - 64	Males	5,868	0	28	7	4,108	1,673	52	ذكور	64 - 55
	Females	1,252	0	9	12	841	385	5	إناث	
65 - 74	Males	3,014	0	19	12	2,104	861	18	ذكور	74 - 65
	Females	885	0	5	17	574	286	3	إناث	
75+	Males	994	0	12	8	607	360	7	ذكور	+75
	Females	659	0	9	25	377	248	0	إناث	
Not Stated	Males	3	3	0	0	0	0	0	ذكور	غير مبين
	Females	0	0	0	0	0	0	0	إناث	
Total	Males	53,304	3	265	250	36,726	15,709	351	ذكور	المجموع
	Females	5,699	0	37	80	3,650	1,908	24	إناث	

جدول 22 (تابع): الأسر في محافظة خان يونس حسب نوع التجمع وعمر وجنس رب الأسرة ونوع المسكن، 2017

Table 22 (Cont.): Households in Khan Yunis Governorate by Type of Locality, Age, Sex of Head of Household and Type of Housing Unit, 2017

Type of Locality, Age and Sex of Head of Household		المجموع	نوع المسكن						نوع التجمع وعمر وجنس رب الأسرة	
			Type of Housing Unit							
		Total	غير مبين Not Stated	أخرى* Others*	غرفة مستقلة Independent Room	شقة Apartment	دار House	فيلا Villa		
Camps										مخيمات
24 and Less	Males	214	0	0	23	148	43	0	ذكور	24 فأقل
	Females	6	0	0	2	4	0	0	إناث	
25 - 34	Males	1,947	0	0	77	1,531	339	0	ذكور	34 - 25
	Females	50	0	0	6	39	5	0	إناث	
35 - 44	Males	1,685	0	0	22	1,167	496	0	ذكور	44 - 35
	Females	94	0	0	2	66	26	0	إناث	
45 - 54	Males	1,482	0	0	6	901	575	0	ذكور	54 - 45
	Females	152	0	0	1	94	57	0	إناث	
55 - 64	Males	878	0	0	4	592	282	0	ذكور	64 - 55
	Females	212	0	0	3	139	70	0	إناث	
65 - 74	Males	341	0	0	1	229	111	0	ذكور	74 - 65
	Females	179	0	0	3	110	66	0	إناث	
75+	Males	133	0	0	3	86	44	0	ذكور	+75
	Females	134	0	0	6	75	53	0	إناث	
Not Stated	Males	0	0	0	0	0	0	0	ذكور	غير مبين
	Females	0	0	0	0	0	0	0	إناث	
Total	Males	6,680	0	0	136	4,654	1,890	0	ذكور	المجموع
	Females	827	0	0	23	527	277	0	إناث	

* Others include: Tent, Marginal and Caravan\ Barracks.

* أخرى تشمل: خيمة، براكية/كرفان/ بركنس.

جدول 23: الأسر في محافظة خان يونس حسب نوع التجمع ونوع المسكن والعلاقة بقوة العمل والجنس لرب الأسرة، 2017

Table 23: Households in Khan Yunis Governorate by Type of Locality, Type of Housing Unit, Activity Status and Sex of Head of Household, 2017

Type of Locality and Type of Housing Unit	المجموع		Activity Status and Sex of Head of Household						العلاقة بقوة العمل والجنس لرب الأسرة				نوع التجمع ونوع المسكن
			غير مبين		غير نشيطين اقتصادياً		نشطون اقتصادياً						
	Total		Not Stated		Not Economically Active		Economically Active		متعطّل سبق له العمل		مشتغل		
							Unemployed Never Worked		Unemployed Ever Worked		Employed		
	إناث	ذكور	إناث	ذكور	إناث	ذكور	إناث	ذكور	إناث	ذكور	إناث	ذكور	
	Females	Males	Females	Males	Females	Males	Females	Males	Females	Males	Females	Males	
Khan Yunis Governorate													محافظة خانيونس
Villa	24	351	0	0	18	65	1	20	3	13	2	253	فيلا
House	2,185	17,599	0	0	1,953	3,749	96	3,488	20	1,575	116	8,787	دار
Apartment	4,177	41,380	0	0	3,702	7,910	183	8,119	35	3,246	257	22,105	شقة
Independent Room	103	386	0	0	93	67	7	171	1	43	2	105	غرفة مستقلة
Others*	37	265	0	0	35	60	0	80	1	34	1	91	أخرى*
Not Stated	0	3	0	3	0	0	0	0	0	0	0	0	غير مبين
Total	6,526	59,984	0	3	5,801	11,851	287	11,878	60	4,911	378	31,341	المجموع
Urban													حضر
Villa	24	351	0	0	18	65	1	20	3	13	2	253	فيلا
House	1,908	15,709	0	0	1,706	3,232	88	3,146	19	1,461	95	7,870	دار
Apartment	3,650	36,726	0	0	3,238	7,016	164	7,208	32	3,020	216	19,482	شقة
Independent Room	80	250	0	0	72	44	7	104	0	31	1	71	غرفة مستقلة
Others*	37	265	0	0	35	60	0	80	1	34	1	91	أخرى*
Not Stated	0	3	0	3	0	0	0	0	0	0	0	0	غير مبين
Total	5,699	53,304	0	3	5,069	10,417	260	10,558	55	4,559	315	27,767	المجموع

جدول 23 (تابع): الأسر في محافظة خان يونس حسب نوع التجمع ونوع المسكن والعلاقة بقوة العمل والجنس لرب الأسرة، 2017

Table 23 (Cont): Households in Khan Yunis Governorate by Type of Locality, Type of Housing Unit, Activity Status and Sex of Head of Household, 2017

Type of Locality and Type of Housing Unit	المجموع		العلاقة بقوة العمل والجنس لرب الأسرة										نوع التجمع ونوع المسكن
			غير مبين		غير نشيطين اقتصادياً		Economically Active						
	Total		Not Stated		Not Economically Active		متعطّل لم يسبق له العمل		متعطّل سبق له العمل		مشتغل		
							Unemployed Never Worked		Unemployed Ever Worked		Employed		
	إناث	ذكور	إناث	ذكور	إناث	ذكور	إناث	ذكور	إناث	ذكور	إناث	ذكور	
	Females	Males	Females	Males	Females	Males	Females	Males	Females	Males	Females	Males	
Camps													مخيمات
Villa	0	0	0	0	0	0	0	0	0	0	0	0	فيلا
House	277	1,890	0	0	247	517	8	342	1	114	21	917	دار
Apartment	527	4,654	0	0	464	894	19	911	3	226	41	2,623	شقة
Independent Room	23	136	0	0	21	23	0	67	1	12	1	34	غرفة مستقلة
Others*	0	0	0	0	0	0	0	0	0	0	0	0	أخرى*
Not Stated	0	0	0	0	0	0	0	0	0	0	0	0	غير مبين
Total	827	6,680	0	0	732	1,434	27	1,320	5	352	63	3,574	المجموع

* Others include: Tent, Marginal and Caravan\ Barracks.

* أخرى تشمل: خيمة، براكية/كرفان/ برّكس.

جدول 24: الأسر في محافظة خان يونس حسب نوع التجمع وحياة المسكن والعلاقة بقوة العمل والجنس لرب الأسرة، 2017

Table 24: Households in Khan Yunis Governorate by Type of Locality, Tenure of Housing Unit, Activity Status and Sex of Head of Household, 2017

Type of Locality and Tenure of Housing Unit	المجموع Total		العلاقة بقوة العمل والجنس لرب الأسرة Activity Status and Sex of Head of Household										نوع التجمع وحياة المسكن
			غير مبين Not Stated		غير نشيطين اقتصادياً Not Economically Active		نشطتين اقتصادياً Economically Active						
	متعطّل لم يسبق له العمل Unemployed Never Worked						متعطّل سبق له العمل Unemployed Ever Worked		مشتغل Employed				
	إناث Females	ذكور Males	إناث Females	ذكور Males	إناث Females	ذكور Males	إناث Females	ذكور Males	إناث Females	ذكور Males	إناث Females	ذكور Males	
Khan Yunis Governorate													محافظة خانيونس
Owned	5,898	52,891	0	0	5,304	11,186	233	10,277	49	4,127	312	27,301	ملك
Rented Unfurnished, & Furnished	214	2,566	0	0	158	259	20	495	4	233	32	1,579	مستأجر غير مفروش، ومفروش
Without Payment	404	4,475	0	0	330	399	34	1,089	7	546	33	2,441	دون مقابل
For Work\ & Others	10	49	0	0	9	7	0	17	0	5	1	20	مقابل عمل/ وأخرى
Not Stated	0	3	0	3	0	0	0	0	0	0	0	0	غير مبين
Total	6,526	59,984	0	3	5,801	11,851	287	11,878	60	4,911	378	31,341	المجموع
Urban													حضر
Owned	5,115	46,882	0	0	4,606	9,822	209	9,114	45	3,825	255	24,121	ملك
Rented Unfurnished, & Furnished	195	2,249	0	0	144	233	17	410	4	213	30	1,393	مستأجر غير مفروش، ومفروش
Without Payment	381	4,125	0	0	312	355	34	1,019	6	516	29	2,235	دون مقابل
For Work\ & Others	8	45	0	0	7	7	0	15	0	5	1	18	مقابل عمل/ وأخرى
Not Stated	0	3	0	3	0	0	0	0	0	0	0	0	غير مبين
Total	5,699	53,304	0	3	5,069	10,417	260	10,558	55	4,559	315	27,767	المجموع

جدول 24 (تابع): الأسر في محافظة خان يونس حسب نوع المسكن ونوع التجمع والعلاقة بقوة العمل والجنس لرب الأسرة، 2017

Table 24 (Cont): Households in Khan Yunis Governorate by Type of Locality, Tenure of Housing Unit, Activity Status and Sex of Head of Household, 2017

Type of Locality and Tenure of Housing Unit	المجموع		العلاقة بقوة العمل والجنس لرب الأسرة										نوع التجمع وحياة المسكن
			Activity Status and Sex of Head of Household										
	Total		غير مبين		غير نشيطين اقتصادياً		نشطتين اقتصادياً						
							Economically Active		متعطّل سبق له العمل		متعطّل سبق له العمل		
	Not Stated		Not Economically Active		Unemployed Never Worked		Unemployed Ever Worked		Employed				
	إناث	ذكور	إناث	ذكور	إناث	ذكور	إناث	ذكور	إناث	ذكور	إناث	ذكور	
	Females	Males	Females	Males	Females	Males	Females	Males	Females	Males	Females	Males	
Camps													مخيمات
Owned	783	6,009	0	0	698	1,364	24	1,163	4	302	57	3,180	ملك
Rented Unfurnished, & Furnished	19	317	0	0	14	26	3	85	0	20	2	186	مستأجر غير مفروش، ومفروش
Without Payment	23	350	0	0	18	44	0	70	1	30	4	206	دون مقابل
For Work\ & Others	2	4	0	0	2	0	0	2	0	0	0	2	مقابل عمل/ وأخرى
Not Stated	0	0	0	0	0	0	0	0	0	0	0	0	غير مبين
Total	827	6,680	0	0	732	1,434	27	1,320	5	352	63	3,574	المجموع

جدول 25: المساكن المأهولة والأفراد في محافظة خانيونس حسب نوع التجمع وحيازة المسكن، 2017

Table 25: Occupied Housing Units and Persons in Khan Yunis Governorate by Type of Locality and Tenure of Housing Unit, 2017

Type of Locality		المجموع Total	حيازة المسكن Tenure of Housing Unit							نوع التجمع	
			غير مبين Not Stated	أخرى Others	مقابل عمل For Work	دون مقابل Without Payment	مستأجر مفروش Rented Furnished	مستأجر غير مفروش Rented Unfurnished	ملك Owned		
Khan Yunis Governorate	Housing Units	66,510	3	24	35	4,879	98	2,682	58,789	مساكن	محافظة خانيونس
	Persons	366,674	17	100	187	24,032	435	13,059	328,844	أفراد	
Urban	Housing Units	59,003	3	19	34	4,506	91	2,353	51,997	مساكن	□ حضر
	Persons	325,803	17	81	185	22,174	411	11,478	291,457	أفراد	
Camps	Housing Units	7,507	0	5	1	373	7	329	6,792	مساكن	مخيمات
	Persons	40,871	0	19	2	1,858	24	1,581	37,387	أفراد	

جدول 26: المساكن المأهولة والأفراد في محافظة خان يونس حسب نوع التجمع ونوع المسكن وحيارة المسكن، 2017

Table 26: Occupied Housing Units and Persons in Khan Yunis Governorate by Type of Locality, Type of Housing Unit and Tenure of Housing Unit, 2017

Type of Locality and Type of Housing Unit		المجموع Total	حيارة المسكن Tenure of Housing Unit						نوع التجمع ونوع المسكن	
			غير مبين Not Stated	أخرى Others	مقابل عمل For Work	دون مقابل Without Payment	مستأجر مفروش Rented Furnished	مستأجر غير مفروش Rented Unfurnished		
Khan Yunis Governorate										محافظة خان يونس
Villa	Housing Units	375	0	0	0	11	0	3	361	مسكن فيلا
	Persons	2,278	0	0	0	54	0	23	2,201	أفراد
House	Housing Units	19,784	0	1	10	848	9	657	18,259	مسكن دار
	Persons	117,654	0	2	50	4,350	50	3,514	109,688	أفراد
Apartment	Housing Units	45,557	0	17	25	3,881	89	2,017	39,528	مسكن شقة
	Persons	243,575	0	78	137	19,111	385	9,509	214,355	أفراد
Independent Room	Housing Units	489	0	2	0	101	0	5	381	مسكن غرفة مستقلة
	Persons	1,664	0	6	0	358	0	13	1,287	أفراد
Others*	Housing Units	302	0	4	0	38	0	0	260	مسكن أخرى*
	Persons	1,486	0	14	0	159	0	0	1,313	أفراد
Not Stated	Housing Units	3	3	0	0	0	0	0	0	مسكن غير مبين
	Persons	17	17	0	0	0	0	0	0	أفراد
Total	Housing Units	66,510	3	24	35	4,879	98	2,682	58,789	مسكن المجموع
	Persons	366,674	17	100	187	24,032	435	13,059	328,844	أفراد

جدول 26 (تابع): المساكن المأهولة والأفراد في محافظة خان يونس حسب نوع التجمع ونوع المسكن وحيارة المسكن، 2017

Table 26 (Cont.): Occupied Housing Units and Persons in Khan Yunis Governorate by Type of Locality, Type of Housing Unit and Tenure of Housing Unit, 2017

Type of Locality and Type of Housing Unit		المجموع Total	حيارة المسكن Tenure of Housing Unit							نوع التجمع ونوع المسكن	
			غير مبين Not Stated	أخرى Others	مقابل عمل For Work	دون مقابل Without Payment	مستأجر مفروش Rented Furnished	مستأجر غير مفروش Rented Unfurnished	ملك Owned		
Urban										حضر	
Villa	Housing Units	375	0	0	0	11	0	3	361	مسكن	فيلا
	Persons	2,278	0	0	0	54	0	23	2,201	أفراد	
House	Housing Units	17,617	0	1	10	747	7	538	16,314	مسكن	دار
	Persons	104,635	0	2	50	3,780	43	2,884	97,876	أفراد	
Apartment	Housing Units	40,376	0	12	24	3,620	84	1,810	34,826	مسكن	شقة
	Persons	216,294	0	59	135	17,867	368	8,564	189,301	أفراد	
Independent Room	Housing Units	330	0	2	0	90	0	2	236	مسكن	غرفة مستقلة
	Persons	1,093	0	6	0	314	0	7	766	أفراد	
Others*	Housing Units	302	0	4	0	38	0	0	260	مسكن	أخرى*
	Persons	1,486	0	14	0	159	0	0	1,313	أفراد	
Not Stated	Housing Units	3	3	0	0	0	0	0	0	مسكن	غير مبين
	Persons	17	17	0	0	0	0	0	0	أفراد	
Total	Housing Units	59,003	3	19	34	4,506	91	2,353	51,997	مسكن	المجموع
	Persons	325,803	17	81	185	22,174	411	11,478	291,457	أفراد	

جدول 26 (تابع): المساكن المأهولة والأفراد في محافظة خان يونس حسب نوع التجمع ونوع المسكن وحياة المسكن، 2017

Table 26 (Cont.): Occupied Housing Units and Persons in Khan Yunis Governorate by Type of Locality, Type of Housing Unit and Tenure of Housing Unit, 2017

Type of Locality and Type of Housing Unit		المجموع Total	حياة المسكن Tenure of Housing Unit							نوع التجمع ونوع المسكن	
			غير مبين Not Stated	أخرى Others	مقابل عمل For Work	دون مقابل Without Payment	مستأجر مفروش Rented Furnished	مستأجر غير مفروش Rented Unfurnished	ملك Owned		
Camps											مخيمات
Villa	Housing Units	0	0	0	0	0	0	0	0	مساكن	فيلا
	Persons	0	0	0	0	0	0	0	0	أفراد	
House	Housing Units	2,167	0	0	0	101	2	119	1,945	مساكن	دار
	Persons	13,019	0	0	0	570	7	630	11,812	أفراد	
Apartment	Housing Units	5,181	0	5	1	261	5	207	4,702	مساكن	شقة
	Persons	27,281	0	19	2	1,244	17	945	25,054	أفراد	
Independent Room	Housing Units	159	0	0	0	11	0	3	145	مساكن	غرفة مستقلة
	Persons	571	0	0	0	44	0	6	521	أفراد	
Others*	Housing Units	0	0	0	0	0	0	0	0	مساكن	أخرى*
	Persons	0	0	0	0	0	0	0	0	أفراد	
Not Stated	Housing Units	0	0	0	0	0	0	0	0	مساكن	غير مبين
	Persons	0	0	0	0	0	0	0	0	أفراد	
Total	Housing Units	7,507	0	5	1	373	7	329	6,792	مساكن	المجموع
	Persons	40,871	0	19	2	1,858	24	1,581	37,387	أفراد	

* Others include: Tent, Marginal and Caravan\ Barracks

* أخرى تشمل: خيمة، براكية/كرفان/ بركس

جدول 27: الأسر في محافظة خان يونس حسب نوع التجمع ونوع المسكن ونوع الأسرة، 2017

Table 27: Households in Khan Yunis Governorate by Type of Locality, Type of Housing Unit and Type of Household, 2017

Type of Locality and Type of Housing Unit	المجموع Total	نوع الأسرة Type of Household					نوع التجمع ونوع المسكن
		غير مبين Not Stated	أسرة مركبة Composite Household	أسرة ممتدة Extended Household	أسرة نوية Nuclear Household	أسرة من شخص واحد One Person Household	
Khan Yunis Governorate							محافظة خان يونس
Villa	375	0	1	50	316	8	فيلا
House	19,784	0	27	2,926	15,998	833	دار
Apartment	45,557	0	59	5,260	38,847	1,391	شقة
Independent Room	489	0	0	11	384	94	غرفة مستقلة
Others*	302	0	3	32	243	24	أخرى*
Not Stated	3	3	0	0	0	0	غير مبين
Total	66,510	3	90	8,279	55,788	2,350	المجموع
Urban							حضر
Villa	375	0	1	50	316	8	فيلا
House	17,617	0	20	2,509	14,375	713	دار
Apartment	40,376	0	53	4,689	34,459	1,175	شقة
Independent Room	330	0	0	8	249	73	غرفة مستقلة
Others*	302	0	3	32	243	24	أخرى*
Not Stated	3	3	0	0	0	0	غير مبين
Total	59,003	3	77	7,288	49,642	1,993	المجموع

جدول 27 (تابع): الأسر في محافظة خان يونس حسب نوع التجمع ونوع المسكن ونوع الأسرة، 2017

Table 27 (cont.): Households in Khan Yunis Governorate by Type of Locality, Type of Housing Unit and Type of Household, 2017

Type of Locality and Type of Housing Unit	المجموع Total	نوع الأسرة Type of Household					نوع التجمع ونوع المسكن
		غير مبين Not Stated	أسرة مركبة Composite Household	أسرة ممتدة Extended Household	أسرة نووية Nuclear Household	أسرة من شخص واحد One Person Household	
Camps							مخيمات
Villa	0	0	0	0	0	0	فيلا
House	2,167	0	7	417	1,623	120	دار
Apartment	5,181	0	6	571	4,388	216	شقة
Independent Room	159	0	0	3	135	21	غرفة مستقلة
Others*	0	0	0	0	0	0	أخرى*
Not Stated	0	0	0	0	0	0	غير مبين
Total	7,507	0	13	991	6,146	357	المجموع

جدول 28: الأسر في محافظة خان يونس حسب نوع التجمع وحيازة المسكن ونوع الأسرة، 2017

Table 28: Households in Khan Yunis Governorate by Type of Locality, Tenure of Housing Unit and Type of Household, 2017

Type of Locality and Tenure of Housing Unit	المجموع Total	نوع الأسرة					نوع التجمع وحيازة المسكن
		غير مبين Not Stated	أسرة مركبة Composite Household	أسرة ممتدة Extended Household	أسرة نوية Nuclear Household	أسرة من شخص واحد One Person Household	
Khan Yunis Governorate							محافظة خان يونس
Owned	58,789	0	80	7,757	48,844	2,108	ملك
Rented Unfurnished, & Furnished	2,780	0	5	173	2,551	51	مستأجر غير مفروش، ومفروش
Without Payment	4,879	0	5	341	4,343	190	دون مقابل
For Work, & Others	59	0	0	8	50	1	مقابل عمل، وأخرى
Not Stated	3	3	0	0	0	0	غير مبين
Total	66,510	3	90	8,279	55,788	2,350	المجموع
Urban							حضر
Owned	51,997	0	72	6,814	43,336	1,775	ملك
Rented Unfurnished, & Furnished	2,444	0	2	158	2,239	45	مستأجر غير مفروش، ومفروش
Without Payment	4,506	0	3	309	4,022	172	دون مقابل
For Work, & Others	53	0	0	7	45	1	مقابل عمل، وأخرى
Not Stated	3	3	0	0	0	0	غير مبين
Total	59,003	3	77	7,288	49,642	1,993	المجموع

جدول 28 (تابع): الأسر في محافظة خانيونس حسب نوع التجمع وحياسة المسكن ونوع الأسرة، 2017

Table 28 (Cont.): Households in Khan Yunis Governorate by Type of Locality, Tenure of Housing Unit and Type of Household, 2017

Type of Locality and Tenure of Housing Unit	المجموع Total	نوع الأسرة					نوع التجمع وحياسة المسكن
		غير مبين Not Stated	أسرة مركبة Composite Household	أسرة ممتدة Extended Household	أسرة نووية Nuclear Household	أسرة من شخص واحد One Person Household	
Camps							مخيمات
Owned	6,792	0	8	943	5,508	333	ملك
Rented Unfurnished, & Furnished	336	0	3	15	312	6	مستأجر غير مفروش، ومفروش
Without Payment	373	0	2	32	321	18	دون مقابل
For Work, & Others	6	0	0	1	5	0	مقابل عمل، وأخرى
Not Stated	0	0	0	0	0	0	غير مبين
Total	7,507	0	13	991	6,146	357	المجموع

جدول 29: الأسر في محافظة خان يونس حسب نوع التجمع وحيازة المسكن وحجم الأسرة، 2017

Table 29: Households in Khan Yunis Governorate by Type of Locality, Tenure of Housing Unit and Household Size, 2017

Type of Locality and Tenure of Housing Unit	المجموع Total	حجم الأسرة Household Size											نوع التجمع وحيازة المسكن
		+11	10	9	8	7	6	5	4	3	2	1	
Khan Yunis Governorate													محافظة خان يونس
Owned	58,789	1,905	1,874	3,476	5,762	7,845	8,982	8,377	7,104	5,750	5,606	2,108	ملك
Rented Unfurnished, & Furnished	2,780	40	57	101	150	238	402	457	482	405	397	51	مستأجر غير مفروش، ومفروش
Without Payment	4,879	83	106	158	278	526	656	853	760	674	595	190	دون مقابل
For Work, & Others	59	2	1	2	1	4	10	12	10	6	10	1	مقابل عمل، وأخرى
Not Stated	3	0	0	0	0	0	2	1	0	0	0	0	غير مبين
Total	66,510	2,030	2,038	3,737	6,191	8,613	10,052	9,700	8,356	6,835	6,608	2,350	المجموع
Urban													حضر
Owned	51,997	1,680	1,632	3,089	5,098	6,983	8,015	7,456	6,287	5,086	4,896	1,775	ملك
Rented Unfurnished, & Furnished	2,444	34	50	83	136	215	361	405	419	350	346	45	مستأجر غير مفروش، ومفروش
Without Payment	4,506	70	98	144	257	488	610	806	702	604	555	172	دون مقابل
For Work, & Others	53	2	1	2	1	4	10	10	9	5	8	1	مقابل عمل، وأخرى
Not Stated	3	0	0	0	0	0	2	1	0	0	0	0	غير مبين
Total	59,003	1,786	1,781	3,318	5,492	7,690	8,998	8,678	7,417	6,045	5,805	1,993	المجموع

جدول 29 (تابع): الأسر في محافظة خانيونس حسب نوع التجمع وحيازة المسكن وحجم الأسرة، 2017

Table 29 (Cont.): Households in Khan Yunis Governorate by Type of Locality, Tenure of Housing Unit and Household Size, 2017

Type of Locality and Tenure of Housing Unit	المجموع	حجم الأسرة											نوع التجمع وحيازة المسكن
	Total	+11	10	9	8	7	6	5	4	3	2	1	
Camps													مخيمات
Owned	6,792	225	242	387	664	862	967	921	817	664	710	333	ملك
Rented Unfurnished, & Furnished	336	6	7	18	14	23	41	52	63	55	51	6	مستأجر غير مفروش، ومفروش
Without Payment	373	13	8	14	21	38	46	47	58	70	40	18	دون مقابل
For Work, & Others	6	0	0	0	0	0	0	2	1	1	2	0	مقابل عمل، وأخرى
Not Stated	0	0	0	0	0	0	0	0	0	0	0	0	غير مبين
Total	7,507	244	257	419	699	923	1,054	1,022	939	790	803	357	المجموع

جدول 30: الأسر في محافظة خان يونس حسب نوع التجمع وعدد الغرف في المسكن وحجم الأسرة، 2017

Table 30: Households in Khan Yunis Governorate by Type of Locality, Number of Rooms in Housing Unit and Household Size, 2017

Type of Locality and Number of Rooms	المجموع Total	حجم الأسرة Household Size											نوع التجمع وعدد الغرف
		+11	10	9	8	7	6	5	4	3	2	1	
Khan Yunis Governorate													محافظة خان يونس
1	2,682	6	8	27	38	101	234	347	482	493	567	379	1
2	10,329	80	126	220	466	770	1,167	1,671	1,802	1,607	1,719	701	2
3	20,086	400	500	910	1,657	2,582	3,024	3,139	2,754	2,293	2,180	647	3
4	21,691	797	797	1,541	2,454	3,320	3,709	3,076	2,328	1,725	1,517	427	4
5+	11,719	747	607	1,039	1,576	1,840	1,916	1,466	990	717	625	196	+5
Not Stated	3	0	0	0	0	0	2	1	0	0	0	0	غير مبين
Total	66,510	2,030	2,038	3,737	6,191	8,613	10,052	9,700	8,356	6,835	6,608	2,350	المجموع
Urban													حضر
1	2,197	6	6	22	34	81	197	283	403	395	468	302	1
2	8,891	65	105	184	392	663	1,011	1,471	1,552	1,398	1,471	579	2
3	17,560	339	430	784	1,436	2,275	2,659	2,765	2,422	2,014	1,889	547	3
4	19,668	709	699	1,383	2,221	2,999	3,365	2,799	2,143	1,577	1,388	385	4
5+	10,684	667	541	945	1,409	1,672	1,764	1,359	897	661	589	180	+5
Not Stated	3	0	0	0	0	0	2	1	0	0	0	0	غير مبين
Total	59,003	1,786	1,781	3,318	5,492	7,690	8,998	8,678	7,417	6,045	5,805	1,993	المجموع
Camps													مخيمات
1	485	0	2	5	4	20	37	64	79	98	99	77	1
2	1,438	15	21	36	74	107	156	200	250	209	248	122	2
3	2,526	61	70	126	221	307	365	374	332	279	291	100	3
4	2,023	88	98	158	233	321	344	277	185	148	129	42	4
5+	1,035	80	66	94	167	168	152	107	93	56	36	16	+5
Not Stated	0	0	0	0	0	0	0	0	0	0	0	0	غير مبين
Total	7,507	244	257	419	699	923	1,054	1,022	939	790	803	357	المجموع

جدول 31: الأسر الفلسطينية والأفراد في محافظة خانيونس حسب نوع التجمع وحالة اللجوء لرب الأسرة وعدد الغرف في المسكن، 2017

Table 31: Palestinian Households and Persons in Khan Yunis Governorate by Type of Locality, Refugee Status of Head of Household and Number of Rooms in Housing Unit, 2017

Type of Locality and Refugee Status of Head of Household	المجموع		عدد الغرف في المسكن												نوع التجمع وحالة اللجوء لرب الأسرة
			Number of Rooms in Housing Unit												
	Total		غير مبين		+5		4		3		2		1		
	أفراد Persons	أسر Households	أفراد Persons	أسر Households	أفراد Persons	أسر Households	أفراد Persons	أسر Households	أفراد Persons	أسر Households	أفراد Persons	أسر Households	أفراد Persons	أسر Households	
Khan Yunis Governorate															محافظة خانيونس
Registered Refugee	213,968	38,530	0	0	41,297	6,181	75,792	12,483	62,464	11,698	28,087	6,402	6,328	1,766	لاجئ مسجل
Non-Registered Refugee	1,397	280	0	0	359	54	361	62	410	82	203	59	64	23	لاجئ غير مسجل
Non-Refugee	151,054	27,644	0	0	34,939	5,475	53,522	9,131	43,021	8,285	16,506	3,862	3,066	891	ليس لاجئ
Not Stated	17	3	17	3	0	0	0	0	0	0	0	0	0	0	غير مبين
Total	366,436	66,457	17	3	76,595	11,710	129,675	21,676	105,895	20,065	44,796	10,323	9,458	2,680	المجموع
Urban															حضر
Registered Refugee	173,383	31,090	0	0	34,222	5,151	63,397	10,475	49,187	9,197	21,902	4,982	4,675	1,285	لاجئ مسجل
Non-Registered Refugee	1,358	264	0	0	359	54	359	61	385	74	195	54	60	21	لاجئ غير مسجل
Non-Refugee	150,821	27,596	0	0	34,904	5,471	53,450	9,118	42,945	8,269	16,463	3,849	3,059	889	ليس لاجئ
Not Stated	17	3	17	3	0	0	0	0	0	0	0	0	0	0	غير مبين
Total	325,579	58,953	17	3	69,485	10,676	117,206	19,654	92,517	17,540	38,560	8,885	7,794	2,195	المجموع
Camps															مخيمات
Registered Refugee	40,585	7,440	0	0	7,075	1,030	12,395	2,008	13,277	2,501	6,185	1,420	1,653	481	لاجئ مسجل
Non-Registered Refugee	39	16	0	0	0	0	2	1	25	8	8	5	4	2	لاجئ غير مسجل
Non-Refugee	233	48	0	0	35	4	72	13	76	16	43	13	7	2	ليس لاجئ
Not Stated	0	0	0	0	0	0	0	0	0	0	0	0	0	0	غير مبين
Total	40,857	7,504	0	0	7,110	1,034	12,469	2,022	13,378	2,525	6,236	1,438	1,664	485	المجموع

جدول 32: الأسر في محافظة خان يونس حسب نوع التجمع وكثافة السكن (عدد الافراد في الغرفة)، 2017

Table 32: Households in Khan Yunis Governorate by Type of Locality and Housing Density (Number of Persons Per Room), 2017

Type of Locality	متوسط كثافة السكن Average Housing Density	كثافة السكن Housing Density										نوع التجمع
		المجموع Total		+3		2.99 - 2.00		1.99 - 1.00		اقل من 1 Less Than 1		
		نسبة %	عدد No.	نسبة %	عدد No.	نسبة %	عدد No.	نسبة %	عدد No.	نسبة %	عدد No.	
Khan Yunis Governorate	1.6	100	66,507	10.2	6,800	26.5	17,614	48.2	32,061	15.1	10,032	محافظة خانيونس
Urban	1.6	100	59,000	9.8	5,774	26.3	15,539	48.7	28,720	15.2	8,967	حضر
Camps	1.7	100	7,507	13.7	1,026	27.6	2,075	44.5	3,341	14.2	1,065	مخيمات

جدول 33: الأسر في محافظة خان يونس حسب نوع التجمع ونوع المسكن وكثافة السكن (عدد الأفراد في الغرفة)، 2017

Table 33: Households in Khan Yunis Governorate by Type of Locality, Type of Housing Unit and Housing Density (Number of Persons Per Room), 2017

Type of Locality and Type of Housing Unit	Housing Density										نوع التجمع ونوع المسكن
	المجموع Total		+3		2.99 - 2.00		1.99 - 1.00		اقل من 1 Less Than 1		
	نسبة %	عدد No.	نسبة %	عدد No.	نسبة %	عدد No.	نسبة %	عدد No.	نسبة %	عدد No.	
Khan Yunis Governorate											محافظة خانيونس
Villa	100	375	0.5	2	5.3	20	62.4	234	31.7	119	فيلا
House	100	19,784	11.9	2,353	28.9	5,727	45.9	9,088	13.2	2,616	دار
Apartment	100	45,557	8.8	4,002	25.6	11,683	49.6	22,583	16.0	7,289	شقة
Independent Room	100	489	61.6	301	19.2	94	19.2	94	0.0	0	غرفة مستقلة
Others*	100	302	47.0	142	29.8	90	20.5	62	2.6	8	أخرى*
Total	100	66,507	10.2	6,800	26.5	17,614	48.2	32,061	15.1	10,032	المجموع
Urban											حضر
Villa	100	375	0.5	2	5.3	20	62.4	234	31.7	119	فيلا
House	100	17,617	11.5	2,019	28.9	5,084	46.6	8,213	13.1	2,301	دار
Apartment	100	40,376	8.5	3,421	25.5	10,278	49.9	20,138	16.2	6,539	شقة
Independent Room	100	330	57.6	190	20.3	67	22.1	73	0.0	0	غرفة مستقلة
Others*	100	302	47.0	142	29.8	90	20.5	62	2.6	8	أخرى*
Total	100	59,000	9.8	5,774	26.3	15,539	48.7	28,720	15.2	8,967	المجموع

جدول 33 (تابع): الأسر في محافظة خان يونس حسب نوع التجمع ونوع المسكن وكثافة السكن (عدد الأفراد في الغرفة)، 2017

Table 33 (Cont.): Households in Khan Yunis Governorate by Type of Locality, Type of Housing Unit and Housing Density (Number of Persons Per Room), 2017

Type of Locality and Type of Housing Unit	كثافة المسكن										نوع التجمع ونوع المسكن
	المجموع Total		+3		2.99 - 2.00		1.99 - 1.00		اقل من 1 Less Than 1		
	نسبة %	عدد No.	نسبة %	عدد No.	نسبة %	عدد No.	نسبة %	عدد No.	نسبة %	عدد No.	
Camps											مخيمات
Villa	100	0	0.0	0	0.0	0	0.0	0	0.0	0	فيلا
House	100	2,167	15.4	334	29.7	643	40.4	875	14.5	315	دار
Apartment	100	5,181	11.2	581	27.1	1,405	47.2	2,445	14.5	750	شقة
Independent Room	100	159	69.8	111	17.0	27	13.2	21	0.0	0	غرفة مستقلة
Others*	0.0	0	0.0	0	0.0	0	0.0	0	0.0	0	أخرى*
Total	100	7,507	13.7	1,026	27.6	2,075	44.5	3,341	14.2	1,065	المجموع

* Others include: Tent, Marginal and Caravan\ Barracks.

* أخرى تشمل: خيمة، براكية/كرفان/ بركن.

جدول 34: الأسر في محافظة خان يونس حسب نوع التجمع والمصدر الرئيسي للطاقة المستخدمة في الطبخ، 2017

Table 34: Households in Khan Yunis Governorate by Type of Locality and Main Source of Energy for Cooking, 2017

Type of Locality	المصدر الرئيسي للطاقة المستخدمة في الطبخ Main Source of Energy for Cooking							نوع التجمع
	المجموع Total	غير مبين Not Stated	أخرى Other	حطب Wood	كهرباء Electricity	كاز Kerosene	غاز Gas	
Khan Yunis Governorate	66,510	3	51	695	63	39	65,659	محافظة خان يونس
Urban	59,003	3	38	666	53	37	58,206	حضر
Camps	7,507	0	13	29	10	2	7,453	مخيمات

جدول 35: الأسر في محافظة خان يونس حسب نوع التجمع والمصدر الرئيسي للطاقة المستخدمة في التدفئة، 2017

Table 35: Households in Khan Yunis Governorate by Type of Locality and Main Source of Energy for Heating, 2017

Type of Locality	المصدر الرئيسي للطاقة المستخدمة في التدفئة Main Source of Energy for Heating										نوع التجمع
	المجموع Total	غير مبين Not Stated	أخرى Other	سولار Diesel	فحم Coal	حطب Wood	كهرباء Electricity	كاز Kerosene	غاز Gas	لا يوجد No Heating	
Khan Yunis Governorate	66,510	3	1,402	8	1,140	16,470	9,336	76	1,295	36,780	محافظة خان يونس
Urban	59,003	3	1,370	6	1,018	15,988	8,146	68	938	31,466	حضر
Camps	7,507	0	32	2	122	482	1,190	8	357	5,314	مخيمات

جدول 36: الأسر في محافظة خان يونس التي يتوفر لديها سلع معمرة حسب السلعة ونوع التجمع، 2017

Table 36: Households in Khan Yunis Governorate Which Have Durable Goods by Good and Type of Locality, 2017

Durable Goods	نوع التجمع Type of Locality		محافظة خان يونس Khan Yunis Governorate	سلع معمرة
	مخيمات Camps	حضر Urban		
Private Car	263	3,954	4,217	سيارة خصوصية
Gas Cooker/ Electricity	7,333	58,375	65,708	طباخ غاز/ كهرباء
Refrigerator	7,082	56,415	63,497	ثلاجة كهربائية
Freezer	414	6,291	6,705	فريزر
Vacuum Cleaner	589	8,346	8,935	مكنسة كهربائية
Microwave	556	5,550	6,106	ميكرويف
Washing Machine	6,858	54,692	61,550	غسالة ملابس
Tumble Drier	18	1,045	1,063	نشافة
Dish Washer	12	261	273	جالية
Filter	66	1,990	2,056	منقي المياه
Fan	6,377	39,974	46,351	مروحة كهربائية
Air Conditioner	198	2,930	3,128	مكيف
Central Conditioner	6	79	85	تكييف مركزي
Central Heating	5	126	131	تدفئة مركزية
Solar Boiler	3,113	25,519	28,632	سخان شمسي
Home Library	404	5,107	5,511	مكتبة منزلية

جدول 37: الأسر في محافظة خانيونس التي يتوفر لديها وسائل تكنولوجيا المعلومات حسب وسيلة تكنولوجيا المعلومات ونوع التجمع، 2017

Table 37: Households in Khan Yunis Governorate Which Have Information Technology Tools by Information Technology Tools and Type of Locality, 2017

Information Technology Tool	نوع التجمع Type of Locality		محافظة خانيونس Khan Yunis Governorate	وسيلة تكنولوجيا المعلومات
	مخيمات Camps	حضر Urban		
TV/ LCD/ LED/ S-D screen	2,066	16,069	18,135	تلفزيون شاشة
T.V	4,640	36,656	41,296	تلفزيون عادي
Satellite/ Dish	6,227	49,311	55,538	صحن لاقط
Telephone Line	1,972	11,074	13,046	خط هاتف
Palestinian Internet	2,827	22,116	24,943	خط إنترنت فلسطيني
Israeli Internet	8	105	113	خط إنترنت إسرائيلي
Palestinian Mobile	7,099	56,352	63,451	خطوط نقال فلسطينية
Israeli Mobile	14	275	289	خطوط نقال إسرائيلية
Computer	739	5,575	6,314	أجهزة الحاسوب
Laptop	1,506	10,911	12,417	أجهزة اللاب توب
IPAD/ Tablet	1,017	8,124	9,141	أجهزة التابلت و iPad
Smart phone	5,547	43,325	48,872	أجهزة الهواتف الذكية
Family members who use computers	4,779	33,312	38,091	أفراد الأسرة الذين يستخدمون الحاسوب

جدول 38: الأسر في محافظة خان يونس حسب عدد وسائل تكنولوجيا المعلومات المتوفرة ونوع التجمع، 2017

Table 38: Households in Khan Yunis Governorate by Number of IT Tools Available and Type of Locality, 2017

عدد وسائل تكنولوجيا المعلومات المتوفرة	محافظة خان يونس Khan Yunis Governorate	نوع التجمع Type of Locality		عدد وسائل تكنولوجيا المعلومات المتوفرة
		مخيمات Camps	حضر Urban	
خط انترنت فلسطيني				
0	41,564	4,680	36,884	0
1	24,905	2,826	22,079	1
2	35	1	34	2
+3	3	0	3	+3
غير مبين	3	0	3	غير مبين
المجموع	66,510	7,507	59,003	المجموع
خط انترنت اسرائيلي				
0	66,394	7,499	58,895	0
1	98	6	92	1
2	6	1	5	2
+3	9	1	8	+3
غير مبين	3	0	3	غير مبين
المجموع	66,510	7,507	59,003	المجموع
خطوط نقال فلسطينية				
0	3,056	408	2,648	0
1	11,901	1,045	10,856	1
2	29,677	3,297	26,380	2
+3	21,873	2,757	19,116	+3
غير مبين	3	0	3	غير مبين
المجموع	66,510	7,507	59,003	المجموع

جدول 38 (تابع): الاسر في محافظة خان يونس حسب عدد وسائل تكنولوجيا المعلومات المتوفرة ونوع التجمع، 2017

Table 38 (Cont.): Households in Khan Yunis Governorate by Number of IT Tools Available and Type of Locality, 2017

Number of IT Tools Available	نوع التجمع Type of Locality		محافظة خان يونس Khan Yunis Governorate	عدد وسائل تكنولوجيا المعلومات المتوفرة
	مخيمات Camps	حضر Urban		
Israeli Mobile				خطوط نقال اسرائيلية
0	7,493	58,725	66,218	0
1	4	182	186	1
2	2	26	28	2
3+	8	67	75	+3
Not Stated	0	3	3	غير مبين
Total	7,507	59,003	66,510	المجموع
Computer				أجهزة الحاسوب
0	6,768	53,425	60,193	0
1	728	5,476	6,204	1
2	6	65	71	2
3+	5	34	39	+3
Not Stated	0	3	3	غير مبين
Total	7,507	59,003	66,510	المجموع
Laptop				أجهزة اللاب توب
0	6,001	48,089	54,090	0
1	1,426	10,165	11,591	1
2	64	588	652	2
3+	16	158	174	+3
Not Stated	0	3	3	غير مبين
Total	7,507	59,003	66,510	المجموع

جدول 38 (تابع): الاسر في محافظة خان يونس حسب عدد وسائل تكنولوجيا المعلومات المتوفرة ونوع التجمع، 2017

Table 38 (Cont.): Households in Khan Yunis Governorate by Number of IT Tools Available and Type of Locality, 2017

Number of IT Tools Available	نوع التجمع Type of Locality		محافظة خان يونس Khan Yunis Governorate	عدد وسائل تكنولوجيا المعلومات المتوفرة
	مخيمات Camps	حضر Urban		
IPAD/ Tablet				أجهزة التابلت و iPad
0	6,490	50,876	57,366	0
1	915	7,346	8,261	1
2	81	583	664	2
3+	21	195	216	+3
Not Stated	0	3	3	غير مبين
Total	7,507	59,003	66,510	المجموع
Smart phone				أجهزة هواتف ذكية
0	1,960	15,675	17,635	0
1	2,025	17,638	19,663	1
2	2,261	17,101	19,362	2
3+	1,261	8,586	9,847	+3
Not Stated	0	3	3	غير مبين
Total	7,507	59,003	66,510	المجموع
Family members who use computers				أفراد الأسرة الذين يستخدمون الحاسوب
0	2,728	25,688	28,416	0
1	850	7,840	8,690	1
2	1,812	12,268	14,080	2
3+	2,117	13,204	15,321	+3
Not Stated	0	3	3	غير مبين
Total	7,507	59,003	66,510	المجموع


جدول 39: المساكن المأهولة في محافظة خان يونس حسب نوع التجمع والطريقة المستخدمة للتخلص من النفايات المنزلية، 2017

Table 39: Occupied Housing Units in Khan Yunis Governorate by Type of Locality and Methods of Solid Waste Disposal, 2017

Type of Locality	الطريقة المستخدمة للتخلص من النفايات المنزلية Methods of Solid Waste Disposal						نوع التجمع
	المجموع Total	غير مبين Not Stated	أخرى Other	القاؤها بشكل عشوائي Thrown Randomly	حرقها Burned	القاؤها في أقرب حاوية Throwing it in the Nearest Container	
Khan Yunis Governorate	66,510	3	163	287	211	65,846	محافظة خان يونس
Urban	59,003	3	163	287	210	58,340	حضر
Camps	7,507	0	0	0	1	7,506	مخيمات



State of Palestine
Palestinian Central Bureau of Statistics
Population, Housing and Establishments Census 2017



Housing Report
Final Results
Khan Yunis Governorate



January, 2020

PAGE NUMBERS OF ENGLISH TEXT ARE PRINTED IN SQUARE BRACKETS.
TABLES ARE PRINTED IN ARABIC FORMAT (FROM RIGHT TO LEFT).



© January, 2020
All rights reserved

Citation:

Palestinian Central Bureau of Statistics, 2020. *Population, Housing and Establishments Census 2017: Housing Report – Final Results- Khan Yunis Governorate.*
Ramallah - Palestine.

All correspondence should be directed to:

Palestinian Central Bureau of Statistics

P. O. Box 1647, Ramallah – Palestine.

Tel: (970/972) 2 2982700

Fax: (970/972) 2 2982710

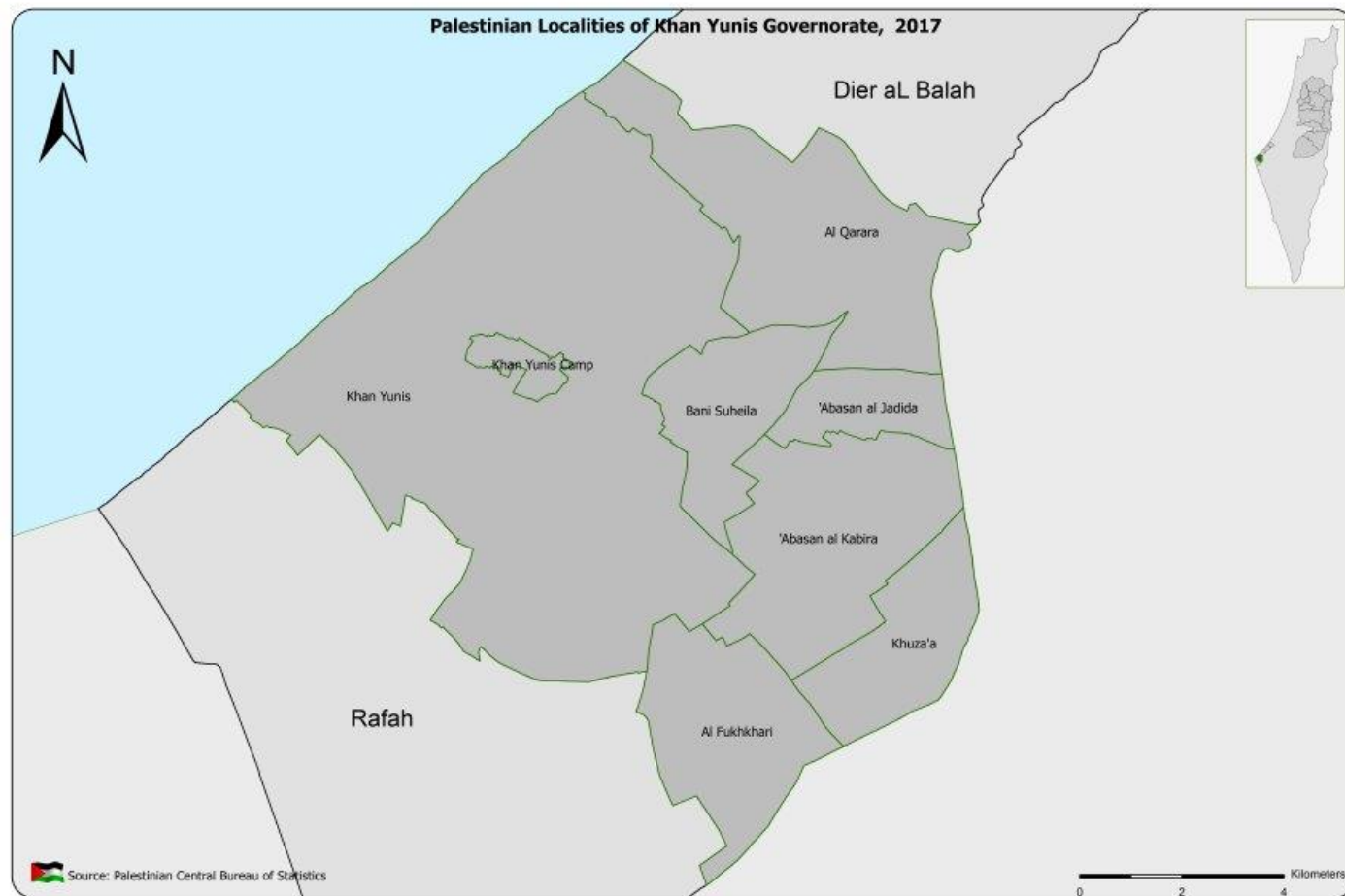
Toll Free: 1800300300

E-Mail : diwan@pcbs.gov.ps

Website: <http://www.pcbs.gov.ps>

Reference ID: 2508

Printing of this report was funded by the People's Republic of China



Acknowledgment

The Palestinian Central Bureau of Statistics wishes to express its gratitude to all of the Palestinian people, who contributed to the success of the Population, Housing and Establishments Census, 2017. PCBS commends their full cooperation in delivering the information and data needed. PCBS would like also to thank its unknown soldiers – the staff – for their dedication and devoted and exceptional efforts in all phases of the Census. PCBS further expresses special thanks to the efforts of the President and members of the Central Operations Room, president and members of the Census Executive Committee, District Operations Rooms and Governorates' Census Managers and their assistants, support staff, media coordinators, field supervisors, crew leaders and enumerators. PCBS thanks all of the committees and teams of the Census.

Moreover, PCBS expresses special gratitude and appreciation to the political leadership, represented by His Excellency, President Mahmoud Abbas – Abu Mazen, and the Palestinian government, represented by His Excellency, Dr. Rami Al-Hamdallah, the Prime Minister for their full support to the project.

The 2017 Population, Housing and Establishments Census was implemented by a technical team from the Palestinian Central Bureau of Statistics, with funding from the Palestinian government, the Norwegian Representative Office to the State of Palestine, the Swiss Development Cooperation Agency (SDC), the Swedish International Development Agency (SIDA), the Netherlands Representative Office, Deutsche Gesellschaft für Internationale Zusammenarbeit (GIZ) GmbH, the European Union – European Commission as well as United Nations Population Fund (UNFPA), United Nations Development Programme (UNDP), the Spanish Agency for International Development Cooperation (AECID), the Japanese Government, the Italian Cooperation (AICS), (UNICEF), Save the Children, Palestine for Development Foundation, and (UNWOMEN). PCBS expresses its deepest gratitude and appreciation for their generous funding to the project.

Special thanks are expressed as well to the Hashemite Kingdom of Jordan, represented by its General Statistics Department for their generous loaning of 7500 tablets to implement the census.

The Census is a national project that benefited from support and contribution of all ministries, official, private and civil society organizations. It also received help from universities, local government units including village councils and municipalities, and the Central Elections Commission, which provided premises and offices as well as training halls. Furthermore, the public and private audio-visual and printed media, as well as the PalTel, Jawwal and Ooredoo Companies who contributed in the media campaign at all stages. Additional contribution was received from chieftains and families as well as opinion leaders, who helped overcome obstacles. We cannot forget the prominent role played by governors who followed the project step by step since the outset. They also contributed to solving problems, which facilitated success. Many regional and international organizations also provided highly appreciated support.

Work Team

- **Report Preparation**

Ruba Qubbaj

- **Maps Design**

Imtithal Al Shuaibi

- **Dissemination Standards**

Hanan Janajreh

- **Preliminary Review**

Omayma AL-Ahmad

Maher Sbieh

Rania Abu Ghaboush

- **Final Review**

Inaya Zidan

- **Overall Supervision**

Dr. Ola Awad

President of PCBS/ National Director of Census

Notice For Users

- All Palestinian localities were classified as Urban, Rural, and Camps, based on specific standards adopted by Ministry of Local Government, accordingly, there are no localities in Khan Yunis governorate classified as Rural.
- The percentages in the main findings chapter were calculated on the cases with specified characteristics only.
- Population and Housing data in this report are based on the actually counted population and the occupied housing units with private households and doesn't include the collectives households and the counted population in it.
- In some tables the total of percentages might not add up to 100% due to rounding.
- For more information about the methodology and data quality, please refer to the report titled "Census Final Results- Summary" which is available at:

<http://www.pcbs.gov.ps/Downloads/book2383.pdf>

Table of Contents

Subject	Page
List of Tables	
Introduction	
Chapter One: Terms, Indicators and Classifications	[19]
1.1 Terms and Indicators	[19]
1.2 Classifications	[25]
Chapter Two: Main Findings	[27]
2.1 The Numbers of Occupied Housing Units	[27]
2.2 Occupied Housing Units by Type of Housing Unit	[27]
2.3 Occupied Housing Units by Tenure of Housing Units	[28]
2.4 Housing Density	[29]
2.5 Main Source of Drinking Water	[29]
2.6 Occupied Housing Units by Connection to the Electricity	[29]
2.7 Occupied Housing Units by Type of Toilet Facility used	[29]
2.8 Availability of Durable Goods and Technology Tools	[30]
Statistical Tables	37

List of Tables

Table	Page
Table 1: Selected Main Indicators for Housing Conditions in Khan Yunis Governorate by Type of Locality 1997, 2007, 2017	39
Table 2: Occupied Housing Units in Khan Yunis Governorate by Type of Locality and Number of Rooms in Housing Unit, 2017	40
Table 3: Occupied Housing Units and Persons in Khan Yunis Governorate by Type of Locality, Type of Housing Unit and Number of Rooms in Housing Unit, 2017	41
Table 4: Occupied Housing Units in Khan Yunis Governorate by Type of Locality and Number of Bedrooms in Housing Unit, 2017	44
Table 5: Occupied Housing Units and Persons in Khan Yunis Governorate by Type of Locality, Type of Housing Unit and Number of Bedrooms in Housing Unit, 2017	45
Table 6: Occupied Housing Units and Persons in Khan Yunis Governorate by Type of Locality, Use Improved Drinking Water and Use Improved Sanitation, 2017	48
Table 7: Occupied Housing Units and Persons in Khan Yunis Governorate by Type of Locality and Main Source of Drinking Water to the Household, 2017	49
Table 8: Occupied Housing Units and Persons in Khan Yunis Governorate by Type of Locality, Type of Housing Unit and Main Source of Drinking Water to the Household, 2017	50
Table 9: Occupied Housing Units and Persons in Khan Yunis Governorate by Type of Locality and Connection to Electricity in Housing Unit, 2017	53
Table 10: Occupied Housing Units and Persons in Khan Yunis Governorate by Type of Locality, Type of Housing Unit and Connection to Electricity in Housing Unit, 2017	54
Table 11: Occupied Housing Units and Persons in Khan Yunis Governorate by Type of Locality and Type of Toilet Facility Used by the Household, 2017	57
Table 12: Occupied Housing Units and Persons in Khan Yunis Governorate by Type of Housing Unit, Type of Locality and Type of Toilet facility Used by the household, 2017	58
Table 13: Occupied Housing Units in Khan Yunis Governorate by Type of Locality and Area of Housing Unit, 2017	61
Table 14: Occupied Housing Units and Persons in Khan Yunis Governorate by Type of Locality and Availability of Kitchen in Housing Unit, 2017	62

Table	Page
Table 15: Occupied Housing Units and Persons in Khan Yunis Governorate by Type of Locality, Type of Housing Unit and Availability of Kitchen in Housing Unit, 2017	63
Table 16: Occupied Housing Units and Persons in Khan Yunis Governorate by Type of Locality and Availability of Bathroom in Housing Unit, 2017	66
Table 17: Occupied Housing Units and Persons in Khan Yunis Governorate by Type of Locality, Type of Housing Unit and Availability of Bathroom in Housing Unit, 2017	67
Table 18: Occupied Housing Units and Persons in Khan Yunis Governorate by Type of Locality and Availability of Toilet in Housing Unit, 2017	70
Table 19: Occupied Housing Units and Persons in Khan Yunis Governorate by Type of Locality, Type of Housing Unit and Availability of Toilet in Housing Unit, 2017	71
Table 20: Occupied Housing Units and Persons in Khan Yunis Governorate by Type of Locality and Availability Both of Bathroom and Toilet in Housing Unit, 2017	74
Table 21: Occupied Housing Units and Persons in Khan Yunis Governorate by Type of Locality, Type of Housing Unit and Availability Both of Bathroom and Toilet in Housing Unit, 2017	75
Table 22: Households in Khan Yunis Governorate by Type of Locality, Age, Sex of Head of Household and Type of Housing Unit, 2017	78
Table 23: Households in Khan Yunis Governorate by Type of Locality, Type of Housing Unit, Activity Status and Sex of Head of Household, 2017	81
Table 24: Households in Khan Yunis Governorate by Type of Locality, Tenure of Housing Unit, Activity Status and Sex of Head of Household, 2017	83
Table 25: Occupied Housing Units and Persons in Khan Yunis Governorate by Type of Locality and Tenure of Housing Unit, 2017	85
Table 26: Occupied Housing Units and Persons in Khan Yunis Governorate by Type of Locality, Type of Housing Unit and Tenure of Housing Unit, 2017	86
Table 27: Households in Khan Yunis Governorate by Type of Locality, Type of Housing Unit and Type of Household, 2017	89
Table 28: Households in Khan Yunis Governorate by Type of Locality, Tenure of Housing Unit and Type of Household, 2017	91
Table 29: Households in Khan Yunis Governorate by Type of Locality, Tenure of Housing Unit and Household Size, 2017	93
Table 30: Households in Khan Yunis Governorate by Type of Locality, Number of Rooms in Housing Unit and Household Size, 2017	95

Table	Page
Table 31: Palestinian Households and Persons in Khan Yunis Governorate by Type of Locality, Refugee Status of Head of Household and Number of Rooms in Housing Unit, 2017	96
Table 32: Households in Khan Yunis Governorate by Type of Locality and Housing Density (Number of Persons Per Room), 2017	97
Table 33: Households in Khan Yunis Governorate by Type of Locality, Type of Housing Unit and Housing Density (Number of Persons Per Room), 2017	98
Table 34: Households in Khan Yunis Governorate by Type of Locality and Main Source of Energy for Cooking, 2017	100
Table 35: Households in Khan Yunis Governorate by Type of Locality and Main Source of Energy for Heating, 2017	101
Table 36: Households in Khan Yunis Governorate Which Have Durable Goods by Good and Type of Locality, 2017	102
Table 37: Households in Khan Yunis Governorate Which Have Information Technology Tool by Information Technology Tools and Type of Locality, 2017	103
Table 38: Households in Khan Yunis Governorate by Number of IT Tools Available and Type of Locality, 2017	104
Table 39 Occupied Housing Units in Khan Yunis Governorate by Type of Locality and Methods of Solid Waste Disposal, 2017	107

Introduction

The Population, Housing and Establishments Census is a pillar of state building. It is further a legal, developmental and statistical imperative, as prescribed by the General Statistics Law of 2000. It is also a genuine expression of national sovereignty. The State of Palestine is implementing its third census, noting that the first was carried out in 1997 and was followed by a second census in 2007. The present census aims to provide a comprehensive and modern statistical database that creates a digital profile of the Palestinian society in all areas. It additionally fulfills the national needs and in accordance to international recommendations and UN recommendations on the contents of the Census. Consequently, the Census serves as the backbone of planning and developmental policies and strategies formulation.

Most countries implement population censuses once every ten years, as per UN recommendations. Such effort requires a stable and natural environment, which is not available in Palestine because of the procedures of the Israeli occupation and obstacles including the Annexation Wall and settlement expansion. The Wall suffocates those living behind it. On top of this, there are inaccessible military areas not to mention the challenges faced in Jerusalem. On the other hand, there are technological challenges including lack of 3G technology at that time because of the restrictions imposed by the occupation. As a result, the PCBS had to develop a clear comprehensive plan to overcome the challenges and take into account the particularities of the Palestinian context and field difficulties.

The current Census was innovative in its use of modern data collection technology. All phases were implemented using tablets and GIS. Furthermore, special applications were designed for every phase including maps updating, pilot census, delineation, listing and actual population count through to the post enumeration survey. This helped save time and effort in addition to enhancing the quality, harmony of data. Consequently, it became easier to analyze data and reinforce administration and monitoring of fieldwork.

Different crews implemented the census, including managers, assistants, supervisors, crew leaders, enumerators and logistical support teams. They worked day and night to accomplish the census, which generated 11,000 temporary jobs for young graduates in the different phases. They worked for different periods that ranged from one to eight months and received intensive quality training to acquire the necessary skills. This round of census was marked by its fully automated operations including automation of assessment of workers and trainees. This comprised daily tests and final exams. Training halls were equipped with the necessary infrastructure, which saved time and effort needed to select work teams without any human intervention, in compliance with good governance requirements.

The Census is a perfectly national project. Since the outset of preparation and implementation, PCBS initiated ongoing dialogue and consultation with different ministries and official and private organizations as well as civil society organizations. It organized bilateral meetings, symposia and workshops to reach national consensus on the contents of the census. All energies and efforts were employed for its success together with a broad publicity campaign, in coordination with local governmental and non-governmental media outlets. The campaign aimed to raise citizens' awareness of the importance of the census and motivate them to cooperate with its crews. The message of the census reached every house, family and citizen. The entire Palestinian society consolidated efforts and used its human and material resources including premises, offices, training halls, equipment and other resources. The society was also very instrumental in facilitating the work of field teams and solving the

obstacles they faced including non-response. The census was in brief an honorable scene of national belonging to implement the slogan “together, we build our nation”.

As we present to you today the final results of the Census, which were published in a record time, we express our extreme happiness and pride of this achievement. We aspire to optimal investment of its data so as they can be translated into services to citizens. We hope census data will contribute to achieving the vision of the government “citizen first”, as development is not possible without statistics.

January, 2020

**Dr. Ola Awad
President of PCBS
National Director of Census**

Chapter One

Terms, Indicators and Classifications

1.1 Terms and Indicators

The following terms and indicators are defined in accordance with the glossary and guide statistical indicators issued by PCBS and certified on the latest international recommendations in statistics and consistent with international systems.

Geographical, Administrative and Statistical Divisions

According to current administrative divisions, Palestine is divided into two geographic regions: the West Bank and Gaza strip Strip.

1. **West Bank** is divided into 11 Governorates (Jenin, Tubas and Northern Valleys, Tulkarm, Nablus, Qalqiliya, Salfit, Ramallah & Al-Bireh, Jericho & Al- Aghwar (Ariha), Jerusalem (Al Quds), Bethlehem (Beit Lahm), and Hebron (Al Khalil)).
2. **Gaza Strip** is divided into 5 Governorates (North Gaza, Gaza, Dier Al Balah, Khan Yunis, Rafah).

Locality:

A permanently inhabited place which has an independent municipal administration, or a permanently inhabited separated place not included within the formal boundaries of another locality and not have an independent administrative authority.

Type of Locality:

Localities have been divided into three types: Urban, Rural, Camp

1. **Urban:** Each locality that run by local municipality regardless the population size and other provided services based on Ministry of Local Government criteria.
2. **Rural:** Each locality that run by local council (not a municipality) and does not meet the definition of urban or camp based on the Ministry of Local Government criteria.
3. **Camp:** It refers to all localities run by the United Nations Refugees and Work Agency in the Near East (U.N.R.W.A.).

Population Census:

The total process of planning, collecting, compiling, evaluating, disseminating, and analyzing demographic, economic and social data at the smallest geographic level pertaining at a specific time, to all persons in a State, and citizens who are temporarily outside the borders of the State.

Household:

One person or a group of persons with or without a household relationship, who live in the same housing unit, share meals and make joint provision of food and other essentials of living. In PHC-2017, the household includes:

1. Original members of the household living in the household home on the night of 1st December 2017
2. Visitors from outside Palestine who spent the night of 1st December 2017 in the household home (relatives or non-relatives)
3. Visitors from the same country (residents of the West Bank and Gaza Strip) (the entire family) if they are spending the period from 01-24 December 2017 with the household.
4. Home servants, drivers, cooks or the like who work for the household and regularly live with it.

5. New-borns who are born before the night of 01 December 2017, who are still alive on the night of 1st December 2017, whether they were in the household home or still at hospital.
6. Individuals living with the household and who spent the night of 1st December 2017 with the household and passed away after the night of 1st December 2017.
7. Individuals living with the household, but who were not present on the night of 1st December 2017 with the household; they including the following groups:
 - Individuals who spent the night of 1st December 2017 visiting another household in Palestine.
 - Workers of night shifts in factories, hospitals, airports, crossing points or any other workplace.
 - Household members who spent the night of 1st December 2017 travelling on public roads within Palestine.
 - Fishermen who spent the night of 1st December 2017 on boats and ships in territorial waters.
 - Household members working with security apparatuses wherever they are on the night of 1st December 2017.
 - Household members residing with the household and who happen to be temporarily outside Palestine for a period of less than a year for purpose of work and who return regularly every year; or who are on business, tourism, visits, pilgrimage, umra (semi-pilgrimage, Islamic ritual), treatment or other trips.
 - Patients who spent the night of 1st December 2017 in hospitals and their escorts as well as any members who spent the night of 1st December 2017 in the detention and arrest centres in police states and the like.
 - Household members who spent the night of 1st December 2017 in worship places (like mosques, churches)
 - Household members who usually reside with the household, but were in a hotel inside Palestine on the night of 1st December 2017.
 - Students who study abroad regardless of the duration of their absence abroad.
 - Students who study in universities, institutes and other centres inside Palestine regardless of their whereabouts on the night of 1st December 2017.
 - Household members detained in Israeli prisons regardless of the duration of their imprisonment/ detention.
 - Household members residing regularly with the household, but who are not present with their family on the night of 1st December 2017, regardless of the reason.

The following categories shall be excluded of the list of household members:

1. Household members who passed away before the night of 1st December 2017.
2. Household members born after the night of 1st December 2017.
3. Household members who on the night of 1st December 2017 were regular residents of senior people houses, orphanages or public students housing (students who do not have a regular place of residence in Palestine), psychiatric asylums, Palestinian prisons. Residents of such places will be counted in their place of residence.

The type of households that underwent enumeration may be divided into:

1. **Private Households:** The households included in the aforementioned definition of the household.
2. **Collective (Institutional Households):** It refers to the households enumerated in the aforementioned collective households.

Palestinian Household:

It is the private household whose head holds the Palestinian nationality.

Types of Private Households:

1. **A one-person household:** It is the household comprised of one individual.
2. **Nuclear household:** It is the living household comprised of a couple only; a couple and a son or a daughter (own not adopted son or daughter) or more; or a male head of a household with a son or a daughter or more; or a female head of a household with a son or a daughter or more. It is worthy to note that no other relatives or non – relatives live with this household.
3. **Extended Household:** A household of at least one nuclear household together with other relatives.
4. **Composite Household:** Refers to household consisting of at least one nuclear household with other non-relatives.

Sex:

It is classified into male and female.

Age in Completed Years:

The completed age in years of the person enumerated, which is the difference between the date of birth and the census reference period.

Refugee Status:

This status relates to the Palestinians who were forced to leave their land in Palestine which occupied by Israel in 1948. It applies to their male sons and grandchildren.

1. **Registered Refugees:** It applies to registered refugees holding refugee registration cards issued by UNRWA.
2. **Non-Registered Refugees:** It applies to unregistered refugees who do not hold refugee registration cards issued by UNRWA.
3. **Non-Refugee:** It applies to any Palestinian not categorized under any of the two aforementioned status.

Employed:

Persons aged 7 years and over who were work at least one hour during the reference period, or who were not at work during the reference period, but held a job or owned business from which they were temporarily absent (because of illness, vacation, temporarily stoppage, or any other reason). The employed person is normally classified in one of two categories according to the number of weekly work hours, i.e. 1–14 work hours and 15 work hours and above. Also the absence due to sick leave, vacation, temporarily stoppage, or any other reason.

Labor Force Status:

A person's work status in terms of being inside or outside the labor force and also classified as follows:

1. **Employed 1-14 work hours:** Persons aged 7 years and over who were at work for at least one hour or were not at work during the reference week but held a job or owned a business from which they were temporarily absent and usually working hours 1-14 hours per week.
2. **Employed 15-34 work hours:** Persons aged 7 years and over who were at work for at least one hour or were not at work during the reference week but held a job or owned a business from which they were temporarily absent and usually working hours 15-34 hours per week.

3. **Employed 35-45 hours or more:** Persons aged 7 years and over who were at work during the reference week and held a job or owned a business from which they were temporarily absent and usually working hours 35-45 hours per week.
4. **Employed 46 hours or more:** Persons aged 7 years and over who were at work during the reference week and held a job or owned a business from which they were temporarily absent and usually working hours 46 hours or more per week.
5. **Does not work but want to work -Ever employed actively seeking a job during the Last 4 weeks:** Those individuals aged 7 years and over who worked for more than two weeks continuously during the past reference period, i.e. this individual did not work even for one hour during the reference week (last week that precedes the night of reference period), although he wants to work and actively seeking a job during the last 4 weeks preceding the interview, by one method of the following: registration at employment office, or registration at a labor union, or asking friends or relatives, or a personal visit to the premises, or reading the newspaper in order to obtain jobs, or searching for a building or land or machinery or equipment in order to establish a private project or seek financial resources. Note: this category is those who worked in the previous two weeks continuously for the last three years.
6. **Does not work and wants to work – never employed actively seeking a job during the last 4 weeks:** Those individuals aged 7 years and over who did not work at all during the last period, were not absent from a job, were available for work and actively seeking a job during the last 4 weeks preceding the interview, by one method of the following: registration at an employment office, or registration at a labor union, or asking friends or relatives, or a personal visit to the premises, or reading the newspaper in order to obtain jobs, or searching for a building or land or machinery or equipment in order to establish a private project or seek financial resources.

Does not work and does not want to work:

Individuals aged 7 years or over for whom the concept of employed or unemployed does not apply, are classified outside the labor force in the sense that this individual did not work even one hour during the reference period, nor is looking for work and does not wish to work and falls under this definition:

7. **Full-time studying / training:** Individuals aged 7 years and above who regularly study in order to obtain a qualified skill and not linked to work during the reference period. It should be noted here that household chores and hobbies are excluded from the concept of employment.
8. **Full-time housekeeping:** females aged 7 years and above not working and not looking for work and not attending regular study and aims to serve the household. This does not include the servicing other households for payment in kind or cash .
9. **Disabled /old age / illness:** An individual aged 7 years and above who cannot do any kind of work due to chronic illness or disability. This category also includes all individuals who are unable to work because of old age.
10. **The existence of income:** If an individual is able to work but does not work and did not wish to work nor look for work because there is revenue or a source of income.
11. **Retirement:** If an individual is able to work but does not work and did not wish to work nor look for work because of his retirement.
12. **Other:** Includes any individual for which all the previously stated did not apply, such as a prisoner, or individual capable of work but not wishing or looking for work and who has no income, such as sons and daughters who are not attending school and do not apply to any situation mentioned previously.

Housing Unit:

A housing unit is a separate and independent place (a building or part of a building) intended for habitation by a single household, or one not intended for habitation but occupied as housing unit by a household at the time of the census. The housing unit may be an occupied or vacant, an occupied non-conventional housing unit or any other place occupied as housing unit by a household at the time of the census. This category includes housing unit of various levels of permanency and acceptability for habitation.

Housing Unit type:

Housing unit type may refer to any of the following:

1. **Villa:** A separately established building that is usually constructed from clean stone. It is constructed for the living of one household and consists of a 2 - suite – single or double or multiple floors connected through internal stairs. One of the suites is constructed as bedrooms whereas the second suite is constructed for reception and involves the kitchen and other related services. In general, the villa is surrounded by a garden regardless of the area of this garden, which is surrounded by boarding wall or fence. Villas normally have roofed parking area (garage). Villas also may include separate small building or extension as part of them.
2. **House:** A building usually established for the residence of one household or more. The house may be comprised of single story or more that is utilized by a single household. Nevertheless, if the house is divided into housing units each of which has its own utilities and occupied by a different household, each housing unit would be classified as an apartment.
3. **Apartment:** It is a part of a building or a house, consisting of one room or more and annexed with kitchen, bathroom and toilet, which are all, closed by external door, leading to the road through a stair way and/or path way. It is prepared usually for one household.
4. **Independent Room:** It is a separate room with no kitchen, bathroom nor toilet, but sharing with other households these basic services, and it is prepared for living.
5. **Tent:** It is made of textile, wool, or hair. It is typically used in the Bedouin Localities.
6. **Marginal\Caravan\Barracks:** It is a separate established building, temporary and unconventional building, It is usually comprised of one or more rooms. The main construction material of the ceiling and the external walls is made of zinc, tibble, reinforced fiber, or building Its ceiling is made of wood or similar materials and the external walls is made of cement bricks and other materials, regardless of their current use and the external walls materials.
7. **Other:** It refers to any type of housing unit other than the aforementioned. Examples of this type include cottages, caves, grottos, and booths occupied by a tenant during the Census.

Room:

The housing unit or part of the housing unit surrounded with walls and has a ceiling, provided that its area is not less than 4m². If the area of the glassy balcony equals or surpasses more than 4m² and is used for living purposes, it is considered a room. Likewise, the salon or living room is considered a room. The kitchen, bathroom, paths and toilet are not considered rooms. Areas allocated for animals and poultry along with those used for work purposes only, are not considered rooms.

Tenure of the Housing Unit:

This section refers to the household tenure of the housing unit that could be one of the following categories:

1. **Owned:** This category applies when the household or one of the household members (usually live therein) owns the Housing unit.
2. **Rented Unfurnished:** If the housing unit is rented without furniture and the payment is paid on a monthly or annually base.
3. **Rented Furnished:** If the housing unit is rented with furniture.
4. **Without Payment:** If the housing unit is used without any payments.
5. **For Work:** If the housing unit is offered to the household as a result of working relation with one member of the family or more.
6. **Other:** If the tenure of the house is not mentioned above.

Main source of drinking water:

Is the most commonly used source by the family for drinking; it is one of the following cases:

1. **Piped into dwelling:** Transferring water through the water network into the dwelling (through internal pipe extensions) and connecting it to one or more facilities, for example, in the kitchen and / or bathroom.
2. **Protected dug well/protected spring:** The dug well is a deep hole in the ground that has been drilled or excavated to reach the groundwater, where the water can be extracted from it using a pump or other means. The spring is intended to automatically flow groundwater from the ground and may be in a pit or surface flow. In the two cases, the protected well or spring is a dust-protected well, such as bird droppings, insects and other health contaminants, and is separated from the external contaminants and covered so that no pollutant can enter.
3. **Unprotected dug well/unprotected spring:** It is a well or spring without a cover that prevents the arrival of life or any other contaminants to the water surface, and is more exposed to health contaminants.
4. **Rainwater:** Rainwater collected from rooftops or elsewhere and collected in wells or reservoirs. Groundwater is not considered as a collection water for rain. Therefore, the main source of this water is rainwater. Tanks, artesian wells, springs, public water network.
5. **Tanker truck/cart with small tank:** Means large, small or animal-drawn trucks or any means of transporting water using tanks for the housing unit regardless of where the water is stored in the housing unit.
6. **Bottled water:** Water is bought in sealed bottles or gallons, it is not meant that store the water of the house in bottles or gallons.
7. **Public tap:** A source of water available to the public and is usually located in a public square or public place.
8. **Other:** In case the main source of drinking water other than previous case.

Electricity:

1. **Public Network:** Electrical wiring deployed in residential areas and covering all or most of the households in the locality, particularly through electricity companies or local authorities (municipal or village).
2. **Private Generator:** Device used for electric power generation and supply to housing and owned by the owner of the household or group of individuals.
3. **Not Available:** In the case of lack of means and therefore foregoing electricity.

Type of Toilet Facility:

Types of Toilet Facility used by the household.

1. **Flush to piped sewer system:** a public sewer system designed to remove human waste and wastewater from the housing unit to outside. These include pipes, trenches, pumps and disposal mechanisms.
2. **Flush to septic porous tank:** a hole in the ground for the collection of wastewater, and its walls have holes or openings that enable it to leak water to the surrounding land.
3. **Flush to septic tight tank:** a hole in the ground for the purpose of collection of wastewater, and its walls have are tight so that wastewater is not allowed to leak to the surrounding land.
4. **Flush to open drain:** It is the connection of housing unit drains with an area outside the home and not to a public network or a hole (e.g. in the valley.)
5. **no facility/bush/field:** no toilet in the housing unit.
6. **Others:** If the type of toilet used by household members other than the mentioned.

1.2 Classifications

Classifications used in the process of collection and processing of statistical data adopted by PCBS, According to international standards and with the Palestinian privacy.

1. Palestinian Localities Guidance, 2017

Chapter Two

Main Findings

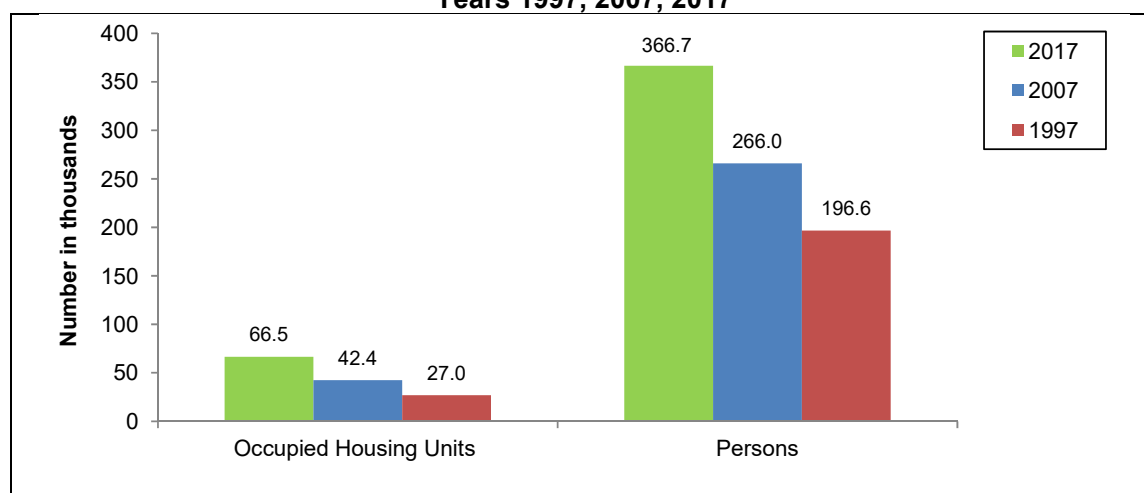
This chapter presents the main results for key indicators of Housing conditions in Khan Yunis Governorate, based on the Population Housing and Establishment Census which was carried out during the period (1/12/2017-24/12/2017).

2.1 The Numbers of Occupied Housing Units

Census data showed that the number of occupied housing units in Khan Yunis Governorate is 66,510, (19.9% of the Gaza Strip housing units). This percentage was 88.7% in urban, and 11.3% in camp. (see table 2). The percentage increase of the number of occupied housing 56.9% in comparison with the 2007 Census.

Data also showed that number of persons in occupied housing units totals 366,674 with an increase of 37.9% compared with 2007 census. (see table 5).

Number of Occupied Housing Units and Persons in Khan Yunis Governorate for the Years 1997, 2007, 2017

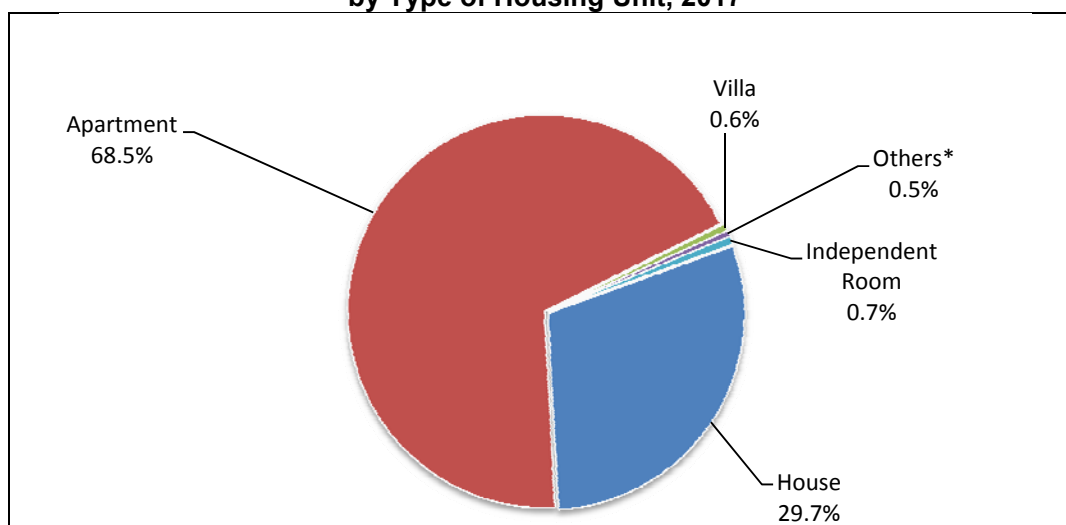


2.2 Occupied Housing Units by Type of Housing Unit

69% of Occupied Housing Units are Classified as Apartments

The census results showed that; 19,784 of occupied housing units are houses (29.7% of the total number of occupied housing units), 45,557 of occupied housing units classified as apartments; (68.5%), and 375 of occupied housing units classified as villas; (0.6%). (see table 3).

Percentage Distribution of Occupied Housing Units in Khan Yunis Governorate by Type of Housing Unit, 2017



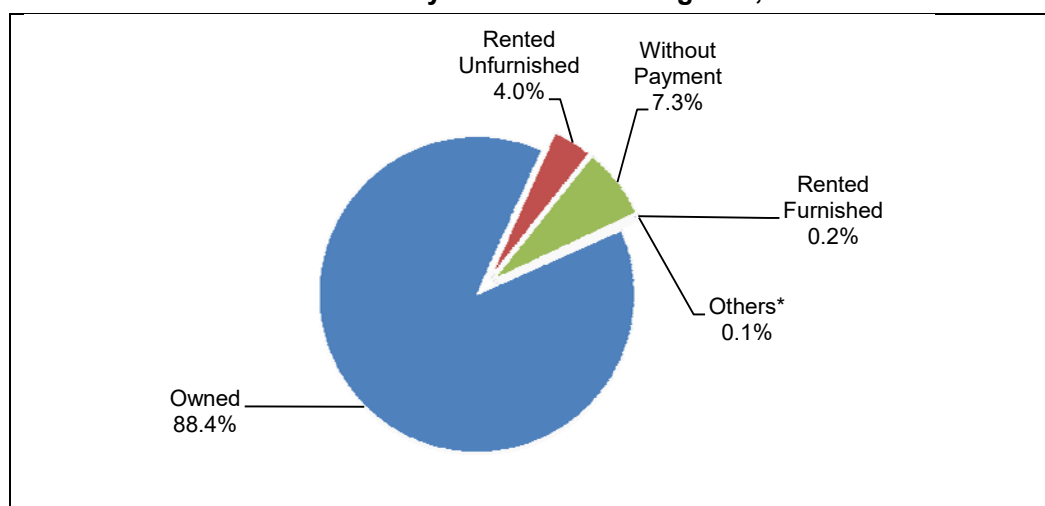
* Others include (Tent, Marginal\Caravan\ Barracks and Others)

2.3 Occupied Housing Units by Tenure of Housing Unit

88% of Occupied Housing Units Owned by of the Household

The Census finding showed that 58,789 of the occupied housing units in Khan Yunis Governorate are owned by one of the household's members. This constitutes 88.4% of the total number of the occupied housing units. On the other hand, the unfurnished rented occupied housing units constitute 4.0% or 2,682 of the occupied housing units. (see table 25).

Percentage Distribution of Occupied Housing Units in Khan Yunis Governorate by Tenure of Housing Unit, 2017



* Others include (For Work and Others)

2.4 Housing Density

Camp has the Highest Housing Density

Average housing density (number of persons per room) in Khan Yunis Governorate and in urban are 1.6 person per room, and 1.7 person per room in camp. The results also indicated that 10.2% of the households live in housing units with housing density 3 persons and more per room; this percentage was 9.8% in urban compared to 13.7% in camp. (see table 32).

2.5 Main Source of Drinking Water

14% of Households Use Improved Drinking Water Source

The results showed that the piped into dwelling are the main source of drinking water for 3,864 households; distributed in urban and camp respectively as follows 3,699, 165 (see table 7).

14.4% of households use an improved drinking water source (piped into dwelling, protected dug well/ protected spring, rainwater, bottled water and public tap), 15.7% in urban, and 4.1% in camp. (see table 6).

Occupied Housing Units in Khan Yunis Governorate by Main Source of Drinking Water, 2017

Main Source of Drinking	Occupied Housing Units
Tanker Truck/Cart With Small Tank	56,551
Public Tap	4,858
Piped Into Dwelling	3,864
Protected Dug well/Protected Spring	563
Others	291
Bottled Water	203
Rainwater	94
Unprotected Dug well/Unprotected Spring	83

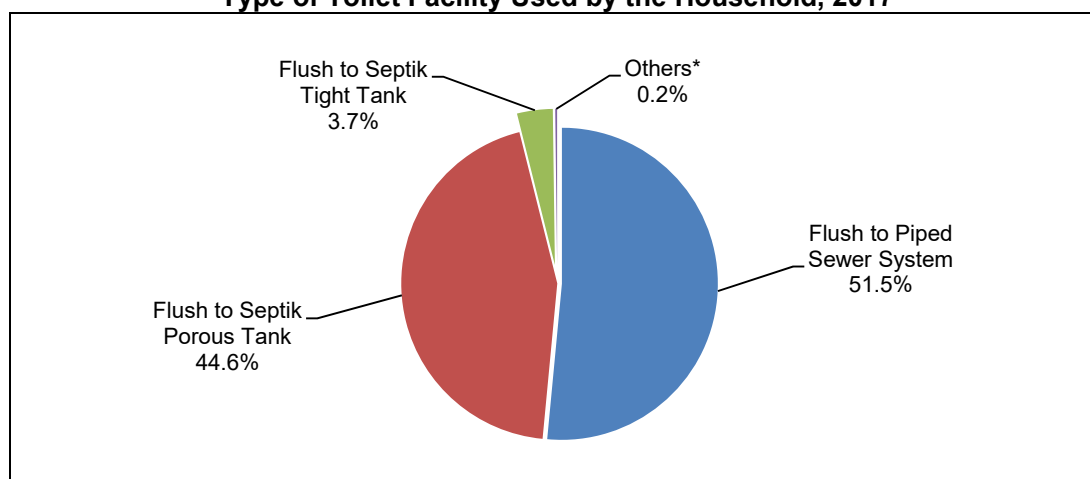
2.6 Occupied Housing Units by Connection to the Electricity

The Census findings showed that the majority of the occupied housing units in Khan Yunis Governorate are supplied with electricity from the electricity network at 99.8% of the occupied housing units totaling 66,382 housing unit. The housing units using electricity generators is 16 housing unit. On the other hand 109 occupied housing units are not connected to the electricity network. (see table 9).

2.7 Occupied Housing Units by Type of Toilet Facility Used

Findings showed that the percentage of occupied housing units in Khan Yunis Governorate which are connected to piped sewer system is 51.5%. The percentage of occupied housing units which connected to septic porous tank or septic tight tank is 48.3% and the percentage of occupied housing units that are connected to flush open drain or with no facility/bush/field is 0.2%. (see table 11).

Percentage Distribution of Occupied Housing Units in Khan Yunis Governorate by Type of Toilet Facility Used by the Household, 2017



* Others include (flush to open drain, no facility/bush/field and others)

2.8 Availability of Durable Goods and Technology Tools

The Availability of Durable Goods and Technology Tools were the Lowest at the Households living in the Urban

According to the Census findings, gas/electric cookers, refrigerators, washing machines, and satellite dishes are available to most households in Khan Yunis Governorate.

Additionally, the results showed that; 6.3% of households in Khan Yunis Governorate have a private car, with clear variation between urban, and camp (6.7%, 3.5% respectively). As for households have TV/ LCD/ LED/ S-D screen results showed that 27.3%, of households have such goods, of which 27.2% in urban, and 27.5% in camp. (see tables 36, 37).