



دولة فلسطين
الجهاز المركزي للإحصاء الفلسطيني
التعداد العام للسكان والمساكن والمنشآت 2017



تقرير المساكن
النتائج النهائية
محافظة شمال غزة



تم إعداد هذا التقرير حسب الإجراءات المعيارية المحددة في ميثاق الممارسات
للإحصاءات الرسمية الفلسطينية 2006



التعداد الزراعي
Agriculture Census
2020

© جمادى الأولى 1441هـ - كانون ثاني، 2020.
جميع الحقوق محفوظة.

في حالة الاقتباس، يرجى الإشارة إلى هذه المطبوعة كالتالي:

الجهاز المركزي للإحصاء الفلسطيني، 2020. التعداد العام للسكان والمساكن والمنشآت 2017: تقرير المساكن - النتائج
النهائية. محافظة شمال غزة. رام الله - فلسطين.

جميع المراسلات توجه إلى:

الجهاز المركزي للإحصاء الفلسطيني

ص.ب. 1647، رام الله - فلسطين

هاتف: 2 2982700 (970/972)

فاكس: 2 2982710 (970/972)

الرقم المجاني: 1800300300

بريد إلكتروني: diwan@pcbs.gov.ps

صفحة إلكترونية: <http://www.pcbs.gov.ps>

الرقم المرجعي: 2505

تم تمويل طباعة هذا التقرير من جمهورية الصين الشعبية



محمود عباس

رئيس دولة فلسطين

رئيس اللجنة التنفيذية لمنظمة التحرير الفلسطينية

1791



يعتبر التعداد العام للسكان والمساكن والمنشآت ركناً أساسياً من أركان النظام الإحصائي الرسمي في أي دولة، حيث يأتي تنفيذه عام 2017 استحقاقاً قانونياً وتنموياً ووطنياً وسيادياً، ويمثل انجازه لبنة أساسية في عملية بناء الدولة، وإرساء أسس التخطيط السليم بمعايير علمية نظراً لما يوفره من إحصاءات دقيقة وتفصيلية لمختلف نواحي الحياة، ويساهم في بناء الدولة الفلسطينية العتيدة وتحقيق الاستقلال السياسي والاقتصادي والاجتماعي والتموي بجوانبه كافة.

وقد تم تنفيذ هذا المشروع الوطني الكبير من خلال استخدام التكنولوجيا والتقنيات الحديثة في جمع البيانات، وشكل تنفيذه تحدياً كبيراً لجميع العاملين فيه كونه ينفذ في ظل ظروف استثنائية تفرضها إجراءات الاحتلال الإسرائيلي، وبفضل عزيمة وإصرار الفريق الوطني للتعداد العام للسكان والمساكن والمنشآت 2017، واحتضان القيادة السياسية جعلت من التغلب على هذا التحدي أمراً ممكناً، حيث نفذ بأيدٍ وبخبراتٍ فلسطينية وقرارٍ فلسطيني مستقل، واستجابةً للحاجات الوطنية في شتى المجالات.

لقد أسهم تنفيذ هذا التعداد الشامل في التأكيد على الهوية والسيادة الوطنية على الأرض الفلسطينية وتحديداً في القدس الشرقية، خاصة وأن تنفيذه جاء في وقتٍ تشتد فيه الهجمة العنصرية الشرسة على القدس الشريف، والتي كان آخرها القرار الأمريكي الجائر باعتبار القدس عاصمة لدولة إسرائيل، إضافة إلى الممارسات الإسرائيلية اليومية على الأرض من مصادرة للأراضي، وتوسيع وبناء وحدات استيطانية جديدة، الأمر الذي أدى إلى تعثر عملية السلام بل توقفها بشكل تام. وبالرغم من ذلك كله فإن القيادة الفلسطينية وكذلك الحكومة ماضية في خطتها التنموية، فالتنمية أهم الدعامات الضرورية لتأسيس مجتمع ديمقراطي، وبناء انسانٍ حرٍ ملتزم بالبادئ الوطنية والإنسانية. فالإحصاءات الدقيقة والعلمية هي العمود الفقري لوضع خططٍ تنموية، مبنية على أسسٍ سليمة تشكل



رافعةً للتطور والازدهار، لذا فإننا نرى في النتائج التي خلص اليها التعداد مرجعاً مهماً لخطط وسياسات التنمية خلال العقد القادم.

إن البيانات التي وفرها التعداد ستمكن القيادة والحكومة الفلسطينية والجهات الرسمية كافة، من وضع الخطط والبرامج المستقبلية وترجمتها الى خطط وبرامج لمواصلة عملية التنمية والتطوير والبناء، وتقديم أفضل الخدمات لأبناء شعبنا الفلسطيني وقطاعاته المختلفة.

لقد أبدى المجتمع الدولي اهتماماً بالغاً بهذا المشروع التنموي وعبر عن اهتمامه من خلال الدعم المادي والفني الذي قدمته بعض الدول الصديقة والمنظمات الدولية والحكومة الأردنية. كما ساهمت العديد من الوزارات والمؤسسات الرسمية والخاصة والأهلية، وكذلك مؤسسات المجتمع المدني في توفير الاحتياجات اللوجستية للتعداد ودعم ومساندة طواقم العمل ومساهماتهم في تذليل العقبات وتوفير متطلبات النجاح. فلهم جميعاً كل الشكر والتقدير.

إننا اذ نهدي هذا الإنجاز التاريخي الى كل فلسطيني، لنعبر عن تقديرنا وشكرنا لأسرة الجهاز المركزي للإحصاء الفلسطيني وفريق التعداد رئيساً وكوادر وعاملين على اصرارهم وعطائهم وتقانيهم في تحقيق هذا الإنجاز الوطني الهام الذي نفتخر به جميعاً.

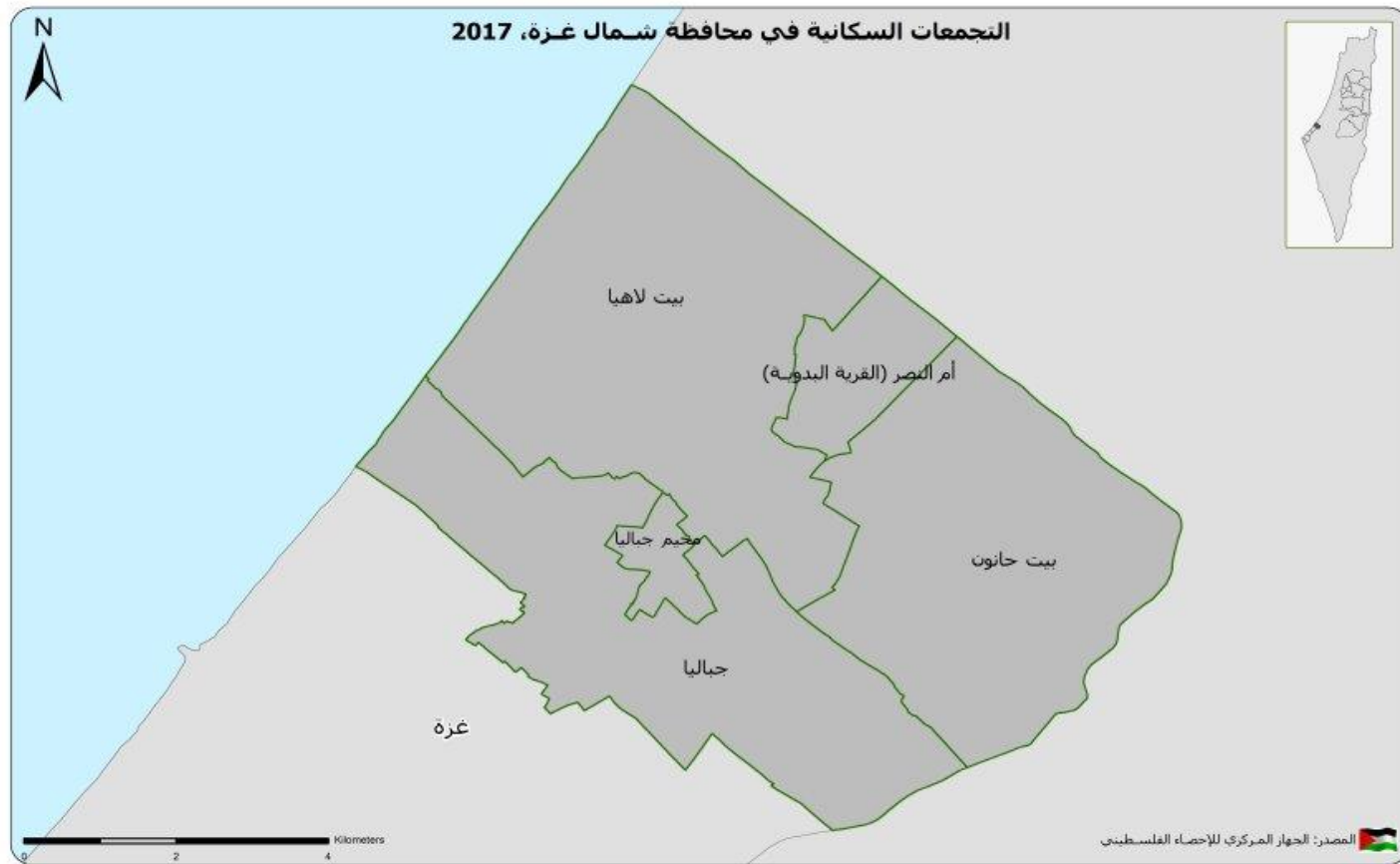
وتفضلوا بقبول فائق الاحترام،

رام الله في: 04/09/2018م

محمود عباس

رئيس دولة فلسطين

رئيس اللجنة التنفيذية لمنظمة التحرير الفلسطينية



شكر وتقدير

يتقدم الجهاز المركزي للإحصاء الفلسطيني بالشكر والتقدير إلى كافة أبناء شعبنا الفلسطيني الذين ساهموا في إنجاح التعداد العام للسكان والمساكن والمنشآت 2017 من خلال حرصهم وتعاونهم بالإدلاء بالبيانات المطلوبة، وإلى الجنود المجهولين أبناء الأسرة الإحصائية، على تقانيمهم في العمل، وجهودهم الحثيثة والاستثنائية التي بذلوها في تنفيذ هذا المشروع بكافة مراحله، ونخص بالذكر جهود رئيس وأعضاء غرفة العمليات المركزية، ورئيس وأعضاء اللجنة التنفيذية للتعداد، وغرف العمليات الفرعية، ومدراء التعداد في المحافظات ومساعدوهم، والطواقم المساندة، والمنسقون الإعلاميون، والمشرفون الميدانيون، والمراقبون، والعدادون، وكافة اللجان وفرق العمل العاملة على التعداد.

كما يتقدم الجهاز بجزيل الشكر والتقدير إلى القيادة السياسية ممثلة بفخامة السيد الرئيس محمود عباس "أبو مازن" حفظه الله، وإلى الحكومة الفلسطينية ممثلة بدولة الأخ أ. د. رامي الحمد لله على دعمهم واهتمامهم ومواكبتهم لسير العمل على المشروع.

لقد تم تخطيط وتنفيذ التعداد العام للسكان والمساكن والمنشآت 2017، بقيادة فريق فني من الجهاز المركزي للإحصاء الفلسطيني، وبدعم مالي من الحكومة الفلسطينية، ومكتب الممثلة النرويجية لدى دولة فلسطين، والوكالة السويسرية للتنمية والتعاون (SDC)، ووكالة التعاون السويدية (SIDA)، والممثلة الهولندية، والوكالة الألمانية للتعاون الدولي (GIZ)، والاتحاد الأوروبي- المفوضية الأوروبية (EU)، وصندوق الأمم المتحدة للسكان (UNFPA)، وبرنامج الأمم المتحدة الإنمائي (UNDP)، والوكالة الإسبانية للتعاون الإنمائي الدولي (AECID)، والحكومة اليابانية، والتعاون الإيطالي (AICS)، ومنظمة الأمم المتحدة للطفولة (UNICEF)، ومؤسسة إنقاذ الطفل، وصندوق الاستثمار الفلسطيني، وهيئة الأمم المتحدة للمرأة (UNWOMEN)، فلهم جميعاً كل الشكر والتقدير على مساهمتهم القيمة في تمويل هذا المشروع.

ويتقدم الجهاز أيضاً بجزيل الشكر وعظيم الامتنان، إلى حكومة المملكة الأردنية الهاشمية ممثلة بدائرة الإحصاءات العامة على مساهمتهم الكريمة بتوفير 7500 جهاز لوحي (Tablet) على سبيل الإعارة؛ لاستخدامها في تنفيذ التعداد.

وكون التعداد مشروعاً وطنياً؛ فقد ساهمت العديد من الوزارات، والمؤسسات الرسمية والخاصة والأهلية، وكذلك مؤسسات المجتمع المدني، والجامعات، والهيئات المحلية من مجالس وبلديات، ولجنة الانتخابات المركزية، في توفير الاحتياجات اللوجستية للتعداد من مقرات ومكاتب وقاعات تدريب، كما ساهمت وسائل الإعلام الرسمية والخاصة بأنواعها المرئية والمسموعة والمكتوبة، وشركة الاتصالات الفلسطينية، وشركتي جوال وأوريدو في الحملة الإعلامية للتعداد بكافة المراحل، إضافة إلى وجهاء العشائر والعائلات وقادة الرأي والتأثير على دورهم في تذليل العقبات وتسهيل عمل فريق التعداد، ولا ننسى الدور الهام الذي قام به المحافظين من خلال مواكبتهم ومتابعتهم المباشرة للمشروع منذ البداية، ومساهمتهم في تذليل العقبات وتوفير كافة متطلبات النجاح، إضافة إلى دعم وتعاون العديد من المؤسسات والمنظمات الإقليمية والدولية، فلهم جميعاً كل الشكر والتقدير.

فريق العمل

- إعداد التقرير

محمد شاهين

ربى القبيج

- تصميم الخرائط

امثال الشعبي

- تدقيق معايير النشر

حنان جناجره

- المراجعة الأولية

اميمة الأحمد

ماهر صبيح

رانيا أبو غبوش

- المراجعة النهائية

عنايه زيدان

- الإشراف العام

د. علا عوض

رئيس الجهاز/ المدير الوطني للتعداد

تنويه للمستخدمين

- تم تقسيم التجمعات الفلسطينية إلى تجمعات حضرية وريفية إضافة للمخيمات استناداً إلى معايير محددة معتمدة لدى وزارة الحكم المحلي وعليه لا يوجد تجمعات في محافظة شمال غزة مصنفة على أنها تجمعات ريفية.
- تم احتساب النسب في فصل النتائج الرئيسية على أساس الحالات المبينة خصائصها فقط.
- تستند بيانات السكان والمساكن في هذا التقرير إلى عدد السكان الذين تم عددهم فعلاً، والمقيمين في مساكن مأهولة بأسر خاصة ولا يشمل المساكن العامة والأفراد القاطنين فيها.
- مجموع النسب المئوية في بعض الجداول قد لا يساوي 100% نتيجة التقريب.
- للحصول على معلومات حول المنهجية وجودة البيانات يمكن الرجوع إلى تقرير ملخص النتائج النهائية للتعداد- والمتوفر على الرابط الآتي:

<http://www.pcbs.gov.ps/Downloads/book2383.pdf>

قائمة المحتويات

الصفحة	الموضوع
	قائمة الجداول
	المقدمة
23	المصطلحات والمؤشرات والتصنيفات
23	1.1 المصطلحات والمؤشرات
30	2.1 التصنيفات
31	النتائج الرئيسية
31	1.2 أعداد المساكن المأهولة
32	2.2 المساكن المأهولة حسب نوع المسكن
32	3.2 المساكن المأهولة حسب حيازة المسكن
33	4.2 كثافة السكن
33	5.2 المصدر الرئيسي لمياه الشرب
34	6.2 المساكن المأهولة حسب الاتصال بالكهرباء
34	7.2 المساكن المأهولة حسب نوع المراض المستخدم
35	8.2 توفر السلع المعمرة ووسائل تكنولوجيا المعلومات
37	الجداول الاحصائية

قائمة الجداول

الجدول	الصفحة
جدول 1: مؤشرات مختارة لظروف السكن في محافظة شمال غزة حسب نوع التجمع	39
1997، 2007، 2017	
جدول 2: المساكن المأهولة في محافظة شمال غزة حسب نوع التجمع وعدد الغرف في المسكن، 2017	40
جدول 3: المساكن المأهولة والأفراد في محافظة شمال غزة حسب نوع التجمع ونوع المسكن وعدد الغرف في المسكن، 2017	41
جدول 4: المساكن المأهولة في محافظة شمال غزة حسب نوع التجمع وعدد الغرف المخصصة للنوم في المسكن، 2017	44
جدول 5: المساكن المأهولة والأفراد في محافظة شمال غزة حسب نوع التجمع ونوع المسكن وعدد الغرف المخصصة للنوم في المسكن، 2017	45
جدول 6: المساكن المأهولة والأفراد في محافظة شمال غزة حسب نوع التجمع واستخدام مياه الشرب الآمنة، واستخدام الصرف الصحي المحسن، 2017	48
جدول 7: المساكن المأهولة والأفراد في محافظة شمال غزة حسب نوع التجمع والمصدر الرئيسي لمياه الشرب لدى الأسرة، 2017	49
جدول 8: المساكن المأهولة والأفراد في محافظة شمال غزة حسب نوع التجمع ونوع المسكن والمصدر الرئيسي لمياه الشرب لدى الأسرة، 2017	50
جدول 9: المساكن المأهولة والأفراد في محافظة شمال غزة حسب نوع التجمع واتصال المسكن بالكهرباء، 2017	53
جدول 10: المساكن المأهولة والأفراد في محافظة شمال غزة حسب نوع التجمع ونوع المسكن واتصال المسكن بالكهرباء، 2017	54
جدول 11: المساكن المأهولة والأفراد في محافظة شمال غزة حسب نوع التجمع ونوع المرحاض الذي تستخدمه الأسرة، 2017	57
جدول 12: المساكن المأهولة والأفراد في محافظة شمال غزة حسب نوع التجمع ونوع المسكن ونوع المرحاض الذي تستخدمه الأسرة، 2017	58
جدول 13: المساكن المأهولة والأفراد في محافظة شمال غزة حسب نوع التجمع ومساحة سطح المسكن، 2017	61

الجدول	الصفحة
جدول 14: المساكن المأهولة والأفراد في محافظة شمال غزة حسب نوع التجمع وتوفر مطبخ في المسكن، 2017	62
جدول 15: المساكن المأهولة والأفراد في محافظة شمال غزة حسب نوع التجمع ونوع المسكن وتوفر مطبخ في المسكن، 2017	63
جدول 16: المساكن المأهولة والأفراد في محافظة شمال غزة حسب نوع التجمع وتوفر حمام في المسكن، 2017	66
جدول 17: المساكن المأهولة والأفراد في محافظة شمال غزة حسب نوع التجمع ونوع المسكن وتوفر حمام في المسكن، 2017	67
جدول 18: المساكن المأهولة والأفراد في محافظة شمال غزة حسب نوع التجمع وتوفر مرحاض في المسكن، 2017	70
جدول 19: المساكن المأهولة والأفراد في محافظة شمال غزة حسب نوع التجمع ونوع المسكن وتوفر مرحاض في المسكن، 2017	71
جدول 20: المساكن المأهولة والأفراد في محافظة شمال غزة حسب نوع التجمع وتوفر حمام ومرحاض معا في المسكن، 2017	74
جدول 21: المساكن المأهولة والأفراد في محافظة شمال غزة حسب نوع التجمع ونوع المسكن وتوفر حمام ومرحاض معا في المسكن، 2017	75
جدول 22: الأسر في محافظة شمال غزة حسب نوع التجمع وعمر وجنس رب الأسرة ونوع المسكن، 2017	78
جدول 23: الأسر في محافظة شمال غزة حسب نوع التجمع ونوع المسكن والعلاقة بقوة العمل والجنس لرب الأسرة، 2017	81
جدول 24: الأسر في محافظة شمال غزة حسب نوع التجمع وحيارة المسكن والعلاقة بقوة العمل والجنس لرب الأسرة، 2017	83
جدول 25: المساكن المأهولة والأفراد في محافظة شمال غزة حسب نوع التجمع وحيارة المسكن، 2017	85
جدول 26: المساكن المأهولة والأفراد في محافظة شمال غزة حسب نوع التجمع ونوع المسكن وحيارة المسكن، 2017	86
جدول 27: الأسر في محافظة شمال غزة حسب نوع التجمع ونوع المسكن ونوع الأسرة، 2017	89
جدول 28: الأسر في محافظة شمال غزة حسب نوع التجمع وحيارة المسكن ونوع الأسرة، 2017	91

الجدول	الصفحة
جدول 29: الأسر في محافظة شمال غزة حسب نوع التجمع وحياسة المسكن وحجم الأسرة، 2017	93
جدول 30: الأسر في محافظة شمال غزة حسب نوع التجمع وعدد الغرف في المسكن وحجم الأسرة، 2017	95
جدول 31: الأسر الفلسطينية والأفراد في محافظة شمال غزة حسب نوع التجمع وحالة اللجوء لرب الأسرة وعدد الغرف في المسكن، 2017	96
جدول 32: الأسر في محافظة شمال غزة حسب نوع التجمع وكثافة السكن (عدد الأفراد في الغرفة)، 2017	97
جدول 33: الأسر في محافظة شمال غزة حسب نوع التجمع ونوع المسكن وكثافة السكن (عدد الأفراد في الغرفة)، 2017	98
جدول 34: الأسر في محافظة شمال غزة حسب نوع التجمع والمصدر الرئيسي للطاقة المستخدمة في الطبخ، 2017	100
جدول 35: الأسر في محافظة شمال غزة حسب نوع التجمع والمصدر الرئيسي للطاقة المستخدمة في التدفئة، 2017	101
جدول 36: الأسر في محافظة شمال غزة التي يتوفر لديها السلع المعمرة حسب السلعة ونوع التجمع، 2017	102
جدول 37: الأسر في محافظة شمال غزة التي يتوفر لديها وسائل تكنولوجيا المعلومات حسب وسيلة تكنولوجيا المعلومات ونوع التجمع، 2017	103
جدول 38: الأسر في محافظة شمال غزة حسب عدد وسائل تكنولوجيا المعلومات المتوفرة ونوع التجمع، 2017	104
جدول 39: المساكن المأهولة في محافظة شمال غزة حسب نوع التجمع والطريقة المستخدمة للتخلص من النفايات المنزلية، 2017	107

المقدمة

يعتبر التعداد العام للسكان والمساكن والمنشآت ركناً أساسياً من أركان بناء الدولة، ويشكل تنفيذه استحقاقاً قانونياً وتنموياً وإحصائياً بموجب قانون الإحصاءات العامة للعام 2000، كما يمثل شكلاً من أشكال السيادة الوطنية على الأرض. ويعد هذا التعداد الثالث الذي ينفذ في دولة فلسطين، فقد تم تنفيذ التعداد الأول العام 1997، والتعداد الثاني العام 2007. ويأتي تنفيذ هذا التعداد بهدف توفير قاعدة بيانات إحصائية حديثة وشاملة، تعكس صورة رقمية لواقع المجتمع الفلسطيني في شتى المجالات، وتلبي الاحتياجات الوطنية بناءً على التوصيات الدولية، وتوصيات الأمم المتحدة بشأن محتويات التعداد، لتشكل بذلك العمود الفقري لبناء الخطط وتطوير السياسات والاستراتيجيات التنموية خلال العقد القادم.

يتم تنفيذ التعدادات السكانية في معظم دول العالم بصورة دورية كل 10 سنوات وفقاً لتوصيات الأمم المتحدة، ويتطلب تنفيذها ظروفًا طبيعية مستقرة. إلا أن تنفيذ التعداد في دولة فلسطين يشكل حالة نادرة؛ كونه ينفذ في ظل ظروف استثنائية تفرضها إجراءات الاحتلال الإسرائيلي، وما يترتب عليها من تحديات ومعوقات، فهنا يمر جدار الضم والتوسع، وهناك مستعمرة جاثمة على الأرض، وهنا بوابة حديدية تمنع الهواء عمن يسكن خلفها، وتلك منطقة عسكرية مغلقة لا يمكن دخولها إلا بإجراءات خاصة، إضافة إلى التحديات المرتبطة بالعمل في القدس، باعتبارها التحدي الأصعب والأكثر تعقيداً، ناهيك عن التحديات التكنولوجية المتمثلة بعدم توفر خدمات الجيل الثالث (3G) في فلسطين في حينه، بفعل القيود التي يفرضها الاحتلال، الأمر الذي دفع الجهاز، إلى اتخاذ التدابير اللازمة لتجاوز هذه التحديات، عبر تطوير خطة عمل شاملة وواضحة، أخذت بالاعتبار خصوصية الحالة الفلسطينية، وحجم التحديات الميدانية.

لقد أحدث هذا التعداد نقلة نوعية، من خلال استخدام التكنولوجيا والتقنيات الحديثة في جمع البيانات ميدانياً، فقد تم تنفيذ مراحل التعداد كافة، باستخدام الأجهزة اللوحية "التابلت"، إضافة إلى استخدام نظم المعلومات الجغرافية، كما تم استحداث تطبيقات إلكترونية لكل مرحلة من مراحل التعداد، بدءاً من مرحلة تحديث الخرائط، والتعداد التجريبي، ومن ثم مرحلة الحزم، مروراً بمرحلة الحصر والترقيم، فالعد الفعلي للسكان، وانتهاءً بالدراسة البعدية، الأمر الذي ساهم في توفير الوقت والجهد، وزيادة جودة البيانات وأساقها وتصنيفها وسهولة تحليلها، وتعزيز إدارة العمل الميداني ومراقبته.

لقد قام على تنفيذ هذا التعداد جيش من طواقم العمل المختلفة، من مديرين ومساعدين ومشرفين ومراقبين وعدّادين وطواقم مساندة، وصلوا الليل بالنهار في سبيل تحقيق هذا الإنجاز، وقد ساهم هذا التعداد في توفير حوالي 11,000 وظيفة عمل مؤقتة للخريجين الشباب، للعمل في مراحله المختلفة، ولفترات متفاوتة، تراوحت مدتها ما بين شهر إلى ثمانية أشهر، وقد تلقى هؤلاء العاملون تدريباً نوعياً مكثفاً، لتعزيز قدراتهم وإكسابهم المهارات اللازمة. وحتى تكتمل عناصر المنظومة الإلكترونية في هذا التعداد، فقد تمت أتمتة كافة عمليات التقييم للعاملين والمتدربين، بما في ذلك الاختبارات اليومية والامتحانات النهائية، وقد تم تجهيز قاعات التدريب بالبنية التحتية اللازمة لذلك، وهذا، بدوره، ساهم في توفير الوقت والجهد المرتبطين باختيار فريق العمل، ودون تدخل بشري، انسجاماً مع متطلبات الحوكمة السليمة.

وحيث أن التعداد يُعد مشروعاً وطنياً بامتياز، فقد أطلق الجهاز، منذ بداية التخطيط لتنفيذه، برنامجاً للحوار والتشاور مع مختلف الوزارات والمؤسسات الرسمية والخاصة، ومؤسسات المجتمع المدني، عبر لقاءات وندوات واجتماعات ثنائية، وورش عمل، بهدف الوصول إلى إجماع وطني على محتويات التعداد، وحشد كل الطاقات والجهود لإنجاحه. كما رافق ذلك حملة إعلامية واسعة بالتنسيق مع المؤسسة الإعلامية المحلية الرسمية وغير الرسمية، بهدف توعية المواطنين بأهمية التعداد،

وحثهم على التعاون مع فريق التعداد، حتى وصلت رسالة التعداد إلى كل بيت وكل أسرة وكل مواطن، وقد تضافرت جهود أركان المجتمع الفلسطيني كافة، عبر تسخير الإمكانيات المتاحة كافة؛ من موارد بشرية، ومادية؛ كالمقرات، والمكاتب، وقاعات التدريب، والأجهزة، والمعدات، وغيرها، إضافة إلى تدخلات قوى التأثير المجتمعي، ومساهمتها في تسهيل عمل الفرق الميدانية، وتذليل العقبات، والحد، بشكل كبير، من حالات الرفض وعدم التجاوب، الأمر الذي جسّد أروع صور الانتماء للوطن، تحقيقاً لشعار التعداد "معاً وسوياً لنبني الوطن".

ونحن إذ نضع بين أيديكم النتائج النهائية للتعداد، التي يأتي نشرها في زمن قياسي، فإننا نشعر بالسعادة والفخر بهذا الإنجاز، متطلعين إلى الاستثمار الأمثل لبيانات هذا التعداد، من خلال ترجمتها إلى سلسلة خدمات يستفيد منها المواطن، تحقيقاً لرؤية الحكومة "المواطن أولاً"، فلا تنمية بدون إحصاء.

والله ولي التوفيق،،،

كانون ثاني، 2020

د. علا عوض
رئيس الجهاز
المدير الوطني للتعداد

الفصل الأول

المصطلحات والمؤشرات والتصنيفات

1.1 المصطلحات والمؤشرات

تعرف المصطلحات والمؤشرات المستخدمة في هذا التعداد وفق معجم المصطلحات الإحصائية، ودليل المؤشرات الإحصائية الصادرة عن الجهاز والمعتمدة على أحدث التوصيات الدولية المتعلقة بالإحصاءات والمنسجمة مع النظم الدولية

التقسيمات الجغرافية والإدارية والإحصائية:

تنقسم فلسطين إدارياً إلى (16) محافظة، وتعتبر المحافظة أعلى مستوى في الهيكل الإداري من التقسيمات الإدارية في فلسطين، بحيث تضم المحافظة الواحدة العديد من التجمعات السكانية، ويبلغ عددها 11 محافظة في الضفة الغربية و5 محافظات في قطاع غزة وهي كما يلي:

1. **الضفة الغربية:** وتشمل محافظات جنين، وطوباس والأغوار الشمالية، وطولكرم، ونابلس، وقلقيلية، وسلفيت، ورام الله والبيرة، وأريحا والأغوار، والقدس، وبيت لحم، والخليل.
2. **قطاع غزة:** ويشمل محافظات شمال غزة، وغزة، ودير البلح، وخانيونس، ورفح.

التجمع:

هو مساحة (مكان) من سطح الأرض مأهولة بالسكان بشكل دائم ولها سلطة إدارية رسمية أو أي مساحة (مكان) من سطح الأرض مأهولة بالسكان بشكل دائم ومنفصلة جغرافياً عن أي تجمع مجاور لها ومُعترف بها عرفياً وليس لها سلطة إدارية مستقلة.

نوع التجمع:

صنفت التجمعات السكانية إلى ثلاثة أصناف وهي: حضر، ريف، مخيم

1. **حضر:** كل تجمع سكاني يدار من قبل مجلس بلدي بصرف النظر عن عدد السكان والخدمات المقدمة وفقاً لما هو معتمد لدى وزارة الحكم المحلي.
2. **ريف:** كل تجمع سكاني يدار من قبل مجلس قروي ولا ينطبق عليه تعريف الحضر أو المخيم وفقاً لما هو معتمد لدى وزارة الحكم المحلي.
3. **مخيم:** كافة التجمعات التي يطلق عليها اسم مخيم، وتدار من قبل وكالة الغوث الدولية.

التعداد:

هو العملية الكلية لتخطيط وجمع وتصنيف وتقييم ومعالجة ونشر وتحليل البيانات الإحصائية حسب الخصائص الديمغرافية والاقتصادية والاجتماعية ذات العلاقة لأصغر مستوى جغرافي في وقت محدد، ولجميع الأشخاص داخل الدولة والمواطنين المتواجدين خارج حدود الدولة بصفة مؤقتة.

الأسرة:

فرد أو مجموعة أفراد تربطهم أو لا تربطهم صلة قرابة، ويقيمون في مسكن واحد، ويشترون في المأكل أو في أي وجه متعلق بترتيبات المعيشة. واستناداً لهذا التعريف فإن الأسرة المعيشية في التعداد تتألف من:

1. أفراد الأسرة الأصليون المتواجدون في مسكن الأسرة ليلة 2017/12/01.
2. الزوار من خارج فلسطين الذين قضوا ليلة 2017/12/01 في مسكن الأسرة (أقارب أو غير أقارب).
3. الزوار من داخل الوطن (يقيمون في الضفة الغربية وقطاع غزة) (الأسرة بأكملها) إذا كانت ستقضي الفترة من 01 - 2017/12/24 مع الأسرة.
4. الخدم والسائقون والطباخون ومن في حكمهم الذين يعملون لدى الأسرة، ويقيمون معها بصفة معتادة.
5. المواليد الجدد الذين ولدوا قبل ليلة 2017/12/01 وما زالوا على قيد الحياة ليلة 2017/12/01، سواء كانوا مع الأسرة أو ما زالوا في المستشفى.
6. الأفراد المقيمون مع الأسرة والذين قضوا ليلة 2017/12/01 مع الأسرة وتوفوا بعد ليلة 2017/12/01.
7. الأفراد المقيمون مع الأسرة ولكنهم لم يتواجدوا ليلة 2017/12/01 مع الأسرة وتضم الفئات التالية:-
 - أفراد الأسرة الذين قضوا ليلة 2017/12/01 في زيارة أسرة أخرى داخل فلسطين.
 - المشتغلون في نوبات/ وريديات عمل ليلية في المصانع أو المستشفيات أو المطارات أو في المعابر أو غيرها من أماكن العمل.
 - أفراد الأسرة الذين قضوا ليلة 2017/12/01 مسافرين على الطرق العامة داخل فلسطين.
 - صيادو الأسماك الذين قضوا ليلة 2017/12/01 على المراكب والسفن في المياه الإقليمية.
 - أفراد الأسرة العاملون في الأجهزة الأمنية أينما كان مكان تواجدهم ليلة 2017/12/01.
 - أفراد الأسرة المقيمون مع الأسرة والذين تصادف وجودهم خارج فلسطين بصفة مؤقتة ولمدة أقل من سنة بغرض العمل والعودة كل سنة بشكل معتاد أو لقضاء بعض الأعمال أو السياحة أو الزيارة أو الحج أو العمرة أو العلاج أو لأي سبب آخر.
 - المرضى الذين قضوا ليلة 2017/12/01 في المستشفيات ومرافقيهم وكذلك الأفراد الذين قضوا ليلة 2017/12/01 في أماكن الحجز والتوقيف في الشرطة وما شابه ذلك.
 - الأفراد الذين قضوا ليلة 2017/12/01 في دور العبادة (كالمساجد والكنائس).
 - أفراد الأسرة الفلسطينيين المقيمون معها عادة وتواجدوا ليلة 2017/12/01 في أحد الفنادق داخل فلسطين.
 - الطلبة الذين يدرسون في الخارج بغض النظر عن فترة التغيب في الخارج.
 - الطلبة الذين يدرسون في الجامعات والمعاهد والمراكز داخل فلسطين وبصرف النظر عن مكان تواجدهم ليلة 2017/12/01.
 - الأفراد الأسرى والمعتقلين في السجون الإسرائيلية بغض النظر عن مدة اعتقالهم.
 - الأفراد الذين يقيمون مع الأسرة بصورة معتادة لكن تصادف عدم تواجدهم مع أسرهم ليلة 2017/12/01 لأي سبب.

وقد استثنى من قائمة أفراد الأسرة الفئات التالية:

1. الأفراد الذين توفوا قبل ليلة 2017/12/01.
2. الأفراد الذين ولدوا بعد ليلة 2017/12/01.

3. الأفراد المتواجدون ليلة 2017/12/01 بصفة معتادة كنزلاء في دور العجزة، ودور الأيتام، ومصحات الأمراض النفسية، والسجون الفلسطينية، حيث تم عد جميع من يقيم بهذه الأماكن في أماكن تواجدهم.

وتقسم الأسر التي تم عدّها إلى:

1. أسرة خاصة: هي الأسرة التي ينطبق عليها تعريف الأسرة السابق الذكر.
2. مسكن عام (أسرة جماعية): وهي الأسر التي تم عدّها في الأماكن التي ينطبق عليها تعريف المسكن العام السابق الذكر وتسمى أيضاً أسر المؤسسات.

الأسرة الفلسطينية:

هي الأسرة الخاصة التي تكون فيها جنسية رب الأسرة فلسطيني. أما الأسرة غير الفلسطينية فهي الأسرة التي تكون فيها جنسية رب الأسرة غير فلسطيني بغض النظر عن جنسية باقي الأفراد.

أنواع الأسر الخاصة:

تقسم الأسر الخاصة (المعيشية) حسب تركيبها الأسري إلى الأنواع التالية:

1. أسرة من فرد واحد: وهي الأسرة التي تتكون من شخص واحد فقط.
2. أسرة نووية: وهي الأسر المعيشية التي تتكون كافةً من نواة أسرية واحدة، وتتشكل من أسرة مؤلفة من زوجين فقط أو من زوجين مع ابن أو ابنة (بالدم فقط وليس بالتبني) أو أكثر أو أب (رب الأسرة) لديه ابن أو ابنة أو أكثر أو أم (رب الأسرة) لديها ابن أو ابنة أو أكثر، مع عدم وجود أي شخص من الأقرباء الآخرين أو من غيرهم.
3. أسرة ممتدة: هي الأسر المكونة من أسرة نووية أو أكثر مع وجود أفراد آخرين يعيشون معهم وتربطهم علاقة بتلك الأسرة.
4. أسرة مركبة: هي الأسرة المكونة من أسرة نووية أو أكثر مع وجود فرد أو أفراد يعيشون معها ولا تربطهم علاقة قرابة بهذه الأسرة.

الجنس:

يصنف الجنس إلى ذكر أو أنثى.

العمر بالسنوات الكاملة:

يعرف العمر على أنه الفترة الزمنية بين تاريخ الميلاد ولحظة الإسهاد الزمني للتعداد معبراً عنه بالسنوات الكاملة.

حالة اللجوء:

حالة اللجوء خاصة بالفلسطينيين الذين هجروا من فلسطين التي احتلتها إسرائيل عام 1948 وتشمل الأبناء الذكور منهم وأحفادهم.

تصنف إلى:

1. لاجئ مسجل: إذا كان الفرد لاجئاً وله اسم مسجل في بطاقة التسجيل (المؤن) الصادرة عن وكالة الغوث.
2. لاجئ غير مسجل: إذا كان الفرد لاجئاً إلا أنه غير مسجل في بطاقة وكالة الغوث (المؤن) لأي سبب كان.
3. ليس لاجئاً: هو كل فلسطيني ليس لاجئاً مسجلاً أو لاجئاً غير مسجل.

العامل:

هو الفرد الذي عمره 7 سنوات فأكثر والذي باشر عملاً معيناً ولو لساعة واحدة خلال الفترة المرجعية سواء كان لحسابه أو لحساب الغير، باجر أو بدون اجر أو في مصلحة العائلة أو كان غائب عن عمله بشكل مؤقت (بسبب المرض، عطلة، توقف مؤقت أو أي سبب آخر)، ويصنف العاملون حسب عدد ساعات العمل الأسبوعية إلى عاملين (1-14) ساعة، عاملين 15 ساعة فأكثر وكذلك الأفراد الغائبون عن أعمالهم بسبب المرض، أو إجازة مدفوعة الأجر، أو إغلاق أو إضراب أو توقيف مؤقت وما شابه ذلك.

العلاقة بقوة العمل:

هي حالة الفرد العملية من حيث كونه داخل أو خارج القوة العاملة وتصنف كالاتي:

1. **عامل من 1-14 ساعة:** هو الفرد الذي عمره (7 سنوات فأكثر) وينطبق عليه مفهوم العمل ويعمل عادة من 1-14 ساعة في الأسبوع.
2. **عامل من 15-34 ساعة:** هو الفرد الذي عمره (7 سنوات فأكثر) وينطبق عليه مفهوم العمل ويعمل عادة من 15-34 ساعة في الأسبوع.
3. **عامل من 35-45 ساعة خلال الأسبوع:** هو الفرد الذي عمره (7 سنوات فأكثر) وينطبق عليه مفهوم العمل ويعمل عادة من 35-45 ساعة في الأسبوع.
4. **عامل 46 ساعة فأكثر:** هو الفرد الذي عمره (7 سنوات فأكثر) وينطبق عليه مفهوم العمل ويعمل عادة 46 ساعة فأكثر في الأسبوع.
5. **لا يعمل ويريد العمل - سبق له العمل وبحث عن عمل خلال 4 أسابيع الماضية:** الفرد الذي عمره (7 سنوات فأكثر) وسبق له العمل لمدة تزيد عن اسبوعين بشكل متواصل خلال فترة ماضية، بمعنى أن هذا الفرد لم يعمل ولو لساعة واحدة خلال فترة الإسناد الزمني (الاسبوع الماضي ليلية الإسناد الزمني) بالرغم من انه يريد العمل، ولديه الرغبة في العمل أو الحاجة له وبحث عنه خلال 4 أسابيع الماضية بشكل جاد باتباعه أحد طرق البحث عن العمل وهي التسجيل في مكاتب الاستخدام، أو التسجيل في نقابة العاملين، أو مراجعة الأصدقاء أو الأقارب، أو مراجعة شخصية لاماكن العمل، أو قراءة الجريدة بهدف الحصول على فرصة عمل، أو بحث عن مبنى أو ارض أو آلات أو أجهزة بغرض إنشاء مشروع خاص، أو تدبير موارد مالية. مع ملاحظة أن هذه الفئة هي الفئة التي عملت في السابق لمدة أسبوعين بشكل متواصل خلال السنوات الثلاثة السابقة.
6. **لا يعمل ويريد العمل - لم يسبق له العمل وبحث عن عمل خلال 4 أسابيع الماضية:** هو الفرد الذي عمره (7 سنوات فأكثر) لم يسبق له العمل خلال أي فترة سابقة ولم يعمل ولو لساعة واحدة خلال فترة الإسناد ولديه الرغبة في العمل أو الحاجة له وبحث عنه 4 أسابيع الماضية بشكل جاد باتباعه أحد طرق البحث عن العمل وهي التسجيل في مكاتب الاستخدام، أو التسجيل في نقابة العاملين، أو مراجعة الأصدقاء أو الأقارب، أو مراجعة شخصية لاماكن العمل، أو قراءة الجريدة بهدف الحصول على فرصة عمل، أو بحث عن مبنى أو ارض أو آلات أو أجهزة بغرض إنشاء مشروع خاص، أو تدبير موارد مالية.

لا يعمل ولا يريد العمل: الأفراد الذي أعمارهم (7 سنوات فأكثر) ولا ينطبق عليهم مفهوم العاملين أو العاطلين عن العمل، ويتم تصنيفهم خارج القوى العاملة، بمعنى أن هذا الفرد لم يعمل ولو لساعة واحدة خلال فترة الإسناد الزمني، ولم يبحث عن عمل ولا يرغب في العمل ويندرج تحت هذا التعريف:

7. **التفرغ للدراسة/ التدريب:** هو الفرد الذي عمره (7 سنوات فأكثر) والذي يواظب على دراسة منتظمة بهدف الحصول على مؤهل علمي وغير مرتبط بعمل معين خلال فترة الإسناد، وتجدر الإشارة هنا إلى أن الأعمال المنزلية والهوايات لا تدخل ضمن العمل.
8. **التفرغ لأعمال المنزل:** هي الأنثى التي عمرها (7 سنوات فأكثر) غير العاملة والقادرة على العمل ولا تبحث عنه وغير المنتظمة في دراسة معينة وتقوم بأعمال المنزل بهدف خدمة الأسرة ولا يشمل ذلك خدمة بيوت الغير مقابل أجر نقدي أو عيني إذ أن هذا النوع من الخدمة يعتبر ضمن العمل.
9. **العجز/كبر السن/مرض:** هو الفرد الذي لا يمكنه مباشرة أي نوع من العمل بسبب إصابته بمرض مزمن أو بسبب أية إعاقة، وتشمل هذه الفئة أيضاً جميع الأفراد غير القادرين على العمل بسبب تقدمهم في السن.
10. **وجود إيراد:** إذا كان الفرد قادراً على العمل ولكنه لا يعمل ولا يرغب في العمل ولا يبحث عنه وذلك لوجود إيراد له من عقارات.
11. **تقاعد:** إذا كان الفرد قادراً على العمل ولكنه لا يعمل ولا يرغب في العمل ولا يبحث عنه وذلك لحصوله على تقاعد.
12. **أخرى:** تشمل أي فرد لم ينطبق عليه جميع ما ذكر سابقاً مثل، المسجون، أو الفرد القادر على العمل إلا أنه لا يرغب به ولا يبحث عنه وليس له إيراد من جهة أخرى مثل الأبناء والبنات غير الملتحقين بالمدارس ولا تنطبق عليهم أي حالة مما سبق.

المسكن (الوحدة السكنية):

هو مكان مستقل ومنفصل للسكن (مبنى أو جزء من مبنى) معد لإقامة أسرة معيشية واحدة، أو وحدة سكنية غير معدة للسكن لكنها مشغولة كمسكن لأسرة معيشية وقت التعداد. وقد تكون الوحدة السكنية مشغولة أو خالية، وقد تكون وحدة سكنية غير تقليدية مسكونة أو أي مكان آخر مسكوناً كمسكن لأسرة معيشية في وقت التعداد. وتشمل هذه الفئة مساكن من مختلف المستويات من حيث ديمومتها وصلاحياتها للسكن.

نوع المسكن:

يقصد بنوع المسكن الشكل الهندسي أو المعماري للمسكن. والذي قد يكون فيلا، أو دار، أو شقة، أو غرفة مستقلة، أو أي شكل آخر. مثل (براكية أو خيمة...الخ).

1. **فيلا:** هي مبنى قائم بذاته مشيد من الحجر النظيف عادة، ومعد أصلاً لسكن أسرة واحدة عادة، ويتكون من طابق واحد بجناحين أو من طابقين أو أكثر، يصل بينهما درج داخلي، ويخصص أحد الأجنحة في حالة الطابق الواحد أو الطابق الثاني للنوم، والجناح الآخر أو الطابق الأرضي للاستقبال والمطبخ والخدمات بمختلف أنواعها، كما يتوفر في الغالب للفيلا حديقة تحيط بها بغض النظر عن مساحتها بالإضافة إلى سور يحيط بها من الخارج، وكراج للسيارة كما يغطي السطح العلوي للفيلا بمادة القرميد على الأغلب، ويمكن أن يوجد ضمن حدود الفيلا أحد المباني أو الملاحق ويكون من مكوناتها.
2. **دار:** مبنى معد أصلاً لسكن أسرة واحدة أو أكثر، وقد تتكون الدار من طابق واحد أو طابقين تستغلها أسرة واحدة، وقد تكون الدار مقسمة إلى وحدات سكنية منفصلة كل منها تشمل المرافق الخاصة بها ويقيم بكل منها أسرة مستقلة، فيعتبر كل مسكن شقة.

3. **شقة:** هي جزء من دار أو عمارة تتكون من غرفة أو أكثر مع المرافق من مطبخ وحمام ومرحاض، ويقفل عليها جميعاً باب خارجي، وهي معدة لسكن أسرة واحدة، ويمكن الوصول إليها عن طريق درج أو ممر يؤدي إلى الطريق العام.
4. **غرفة مستقلة:** هي غرفة قائمة بذاتها ليس بها مرافق بل تشترك عادة مع غيرها من الغرف في المرافق (مطبخ - حمام - مرحاض) وهي معدة أصلاً للسكن.
5. **خيمة:** مبنى قائم بذاته مصنوع من القماش أو الوبر أو الشعر وعادة ما توجد في التجمعات البدوية.
6. **براكية/كرفان/بركس:** هو مبنى قائم بذاته مؤقت وغير تقليدي للسكن، ويتكون من غرفة واحدة أو أكثر وتكون المادة الغالبة للجدران الخارجية والسطح من الزنك (الصاج) أو التلك أو الاسبست، أو البلاستيك المقوى (فيبر كلاس)، أو مبنى يتكون سقفه من المواد السابقة أو الخشب أو ما شابه ومادة البناء للجدران الخارجية من الطوب الإسمنتي ومواد أخرى، وذلك بغض النظر عن استعماله الحالي والمواد التي يثبت بها جدرانه.
7. **أخرى:** مساكن لا يمكن تصنيفها كأحد الأنواع السابقة، مثل الأكواخ والكهوف والمغارات والأكشاك بشرط أن تكون مشغولة بسكن أو عمل وقت التعداد.

الغرفة:

بأنها حيز في وحدة سكنية أو مكان آخر للسكن، محاط بجدران تمتد من الأرضية إلى السقف أو السطح، لا تقل مساحتها عن أربعة أمتار مربعة، وتعتبر الشرفات (الفرنديات) المقروزة غرفة إذا كانت مساحتها مساوية أو تزيد عن أربعة أمتار مربعة ومستخدمة لأي غرض من الأغراض المعيشية، وتعتبر الصالة غرفة، ولا يعتبر من ضمن الغرف كل من المطبخ والحمام والمرحاض والممرات. كما لا يعتبر من الغرف تلك المخصصة للحيوانات والدواجن وكذلك الغرف المستخدمة للعمل فقط.

حياة المسكن:

يمثل كيفية حياة الأسرة للمسكن وتكون إحدى الحالات الآتية:

1. **ملك:** إذا كان المسكن ملكاً للأسرة أو لأحد أفرادها الذين يقيمون بالمسكن عادة إقامة معتادة.
2. **مستأجر غير مفروش:** إذا كان المسكن مستأجراً دون أثاث مقابل إيجار يتم دفعه شهرياً أو كل مدة معينة.
3. **مستأجر مفروش:** إذا كان المسكن مستأجراً مع الأثاث والتجهيزات.
4. **دون مقابل:** في حالة حياة المسكن دون دفع أي مبالغ كأن يكون المالك أب أو أم أو أحد أقارب رب الأسرة أو أحد أفرادها الذين لا يقيمون بالمسكن أو مقدماً من جهة أخرى دون مقابل.
5. **مقابل عمل:** إذا كان المسكن مقدماً للأسرة نتيجة علاقة عمل تربط أحد أفراد الأسرة بجهة العمل دون دفع إيجار، وسواء كانت هذه الجهة تملك المسكن أو تقوم هي بدفع الإيجار للمالك الأصلي.
6. **أخرى:** في حالة حياة الأسرة للمسكن بأي وسيلة أخرى غير الحالات السابقة.

المصدر الرئيسي لمياه الشرب:

وهو المصدر الأكثر استخداماً من قبل الأسرة من أجل الشرب ويكون إحدى الحالات الآتية:

1. **شبكة مياه عامة متصلة بالمسكن:** وهي وصول المياه عبر أنابيب شبكة المياه إلى داخل المسكن (بواسطة تمديدات الأنابيب الداخلية) واتصالها بواحدة أو أكثر من الحنفيات، على سبيل المثال، في المطبخ و/ أو الحمام.

2. **بئر ارتوازي محمي/ ينبوع محمي:** البئر هو حفرة عميقة بالأرض حفرت أو شقت بهدف الوصول للمياه الجوفية، حيث يمكن استخراج الماء منه باستخدام مضخة أو وسائل أخرى. **والينبوع** يقصد به تدفق المياه الجوفية تلقائياً من الأرض وقد يكون في حفرة أو تدفق سطحي. وفي كلا الحالتين فإن البئر المحمي أو الينبوع المحمي من الأوساخ مثل فضلات الطيور والحشرات وغيرها من الملوثات الصحية بحيث يكون مفصول عن الملوثات الخارجية ومغطى بحيث لا يمكن دخول أي ملوث إليه.
3. **بئر ارتوازي غير محمي/ ينبوع غير محمي:** هو البئر أو الينبوع دون وجود غطاء يمنع وصول الطيور والأوساخ أو أي ملوثات أخرى لسطح المياه، ويكون معرضاً أكثر للملوثات الصحية.
4. **مياه تجميع الأمطار:** يقصد بها مياه الأمطار التي تُجمع من على أسطح المنازل أو غيره وتُجمع في آبار أو خزانات، ولا تعتبر المياه الجوفية مياه تجميع أمطار، بحيث يعتبر المصدر الرئيسي لهذه المياه هو مياه الأمطار، وفي حال تم تزويد هذا البئر من مصادر أخرى (تنكات، آبار ارتوازية، ينابيع، شبكة مياه عامة).
5. **صهريج/ تنك/ عربة تجر صهريج صغير:** يقصد بها الشاحنات الكبيرة أو الصغيرة أو التي تجرها الحيوانات أو أي وسيلة لنقل المياه باستخدام خزانات ناقلية للماء للوحدة السكنية بغض النظر عن مكان تخزين المياه في الوحدة السكنية.
6. **مياه زجاجات معدنية:** هي المياه المشتراة في زجاجات أو جالونات محكمة الإغلاق، ولا يقصد به تخزين مياه المنزل في زجاجات أو جالونات.
7. **حنفية عامة:** مصدر من مصادر المياه من خلال حنفية متوفرة للعامة وتكون بالعادة موجودة في ساحة عامة أو مكان عام.
8. **أخرى:** في حال المصدر الرئيسي لمياه الشرب أخرى غير الحالات السابقة.

الكهرباء:

اتصال المسكن بالكهرباء وقد صنفت على النحو التالي:

1. **شبكة عامة:** إذا كان المسكن متصلاً بالشبكة العامة للكهرباء، التابعة لشركة الكهرباء أو للمجلس البلدي أو القروي.
2. **مولد خاص:** إذا كان مصدر الكهرباء مولداً خاصاً يملكه صاحب المسكن أو مجموعة من الأفراد.
3. **لا يوجد:** في حالة عدم اتصال المسكن بالكهرباء.

نوع المرحاض الذي تستخدمه الأسرة:

أنواع المرحاض الذي تستخدمه الأسرة.

1. **مرحاض متصل بشبكة مجاري عامة:** شبكة مجاري عامة صممت للتخلص من الفضلات البشرية والمياه العادمة من الوحدة السكنية الى خارج البيئة المحيطة بالمنزل، وهي تشمل على انابيب ومناهل ومضخات وآليات للتخلص من الفضلات.
2. **مرحاض متصل بحفرة امتصاصية:** وهي حفرة في الأرض بهدف تجميع الفضلات البشرية والمياه العادمة، وجدرانها فيها ثقوب أو فتحات تمكنها من تسريب المياه إلى الأرض المحيطة بها.
3. **مرحاض متصل بحفرة صماء:** وهي حفرة في الأرض بهدف تجميع الفضلات البشرية والمياه العادمة، وجدرانها غير قابلة لتسريب المياه إلى الأرض المحيطة بها.

4. **مرحاض متصل بمصرف مفتوح:** وهو اتصال المصارف المنزلية بمنطقة خارج المنزل وليس الى شبكة عامة او حفرة (في الواد مثلاً).
5. **لا يوجد مرحاض، في البرية، في الحقل:** ليس في المسكن مرحاض.
6. **أخرى:** إذا كان نوع المرحاض الذي يستخدمه أفراد الاسرة غير ما ذكر أعلاه.

2.1 التصنيفات

اعتمد في عملية معالجة ونشر البيانات الاحصائية على التصنيفات المعتمدة والمستخدمه في الجهاز وفق المعايير الدولية وبما يتلاءم مع الخصوصية الفلسطينية، حيث تم اعتماد الدليل التالي:

1. دليل التجمعات السكانية الفلسطينية، 2017

الفصل الثاني

النتائج الرئيسية

يعرض هذا الفصل النتائج الرئيسية لأبرز المؤشرات الخاصة بالمسكن وظروفه في محافظة شمال غزة استناداً لنتائج التعداد العام للسكان والمساكن والمنشآت في فلسطين والذي نفذ خلال الفترة (2017/12/1 - 2017/12/24).

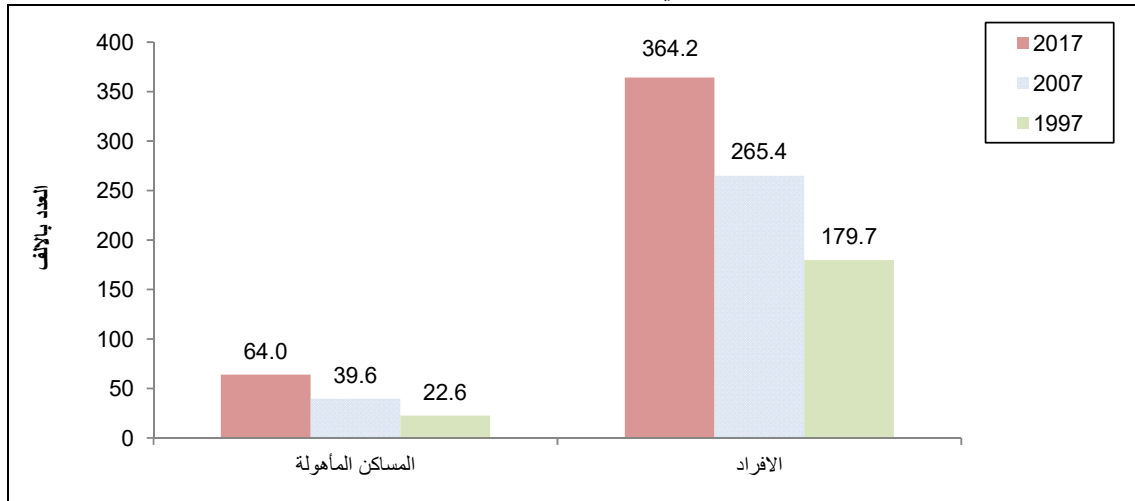
1.2 أعداد المساكن المأهولة

تشير النتائج النهائية إلى أن عدد المساكن المأهولة في محافظة شمال غزة قد بلغ 64,012 مسكناً مأهولاً، بما نسبته 19.1% من مساكن قطاع غزة، وتتنوع هذه المساكن في الحضر 87.0% وفي المخيم 13.0%. (انظر/ي جدول 2).

وبلغت نسبة الزيادة في أعداد المساكن المأهولة في المحافظة 61.6% مقارنة مع بيانات تعداد عام 2007.

أما عدد الأفراد القاطنين في مساكن مأهولة في محافظة شمال غزة فقد بلغ 364,188 فرداً بزيادة مقدارها 37.2% عن بيانات تعداد عام 2007. (انظر/ي جدول 5).

عدد المساكن المأهولة والأفراد في محافظة شمال غزة للسنوات 1997، 2007، 2017

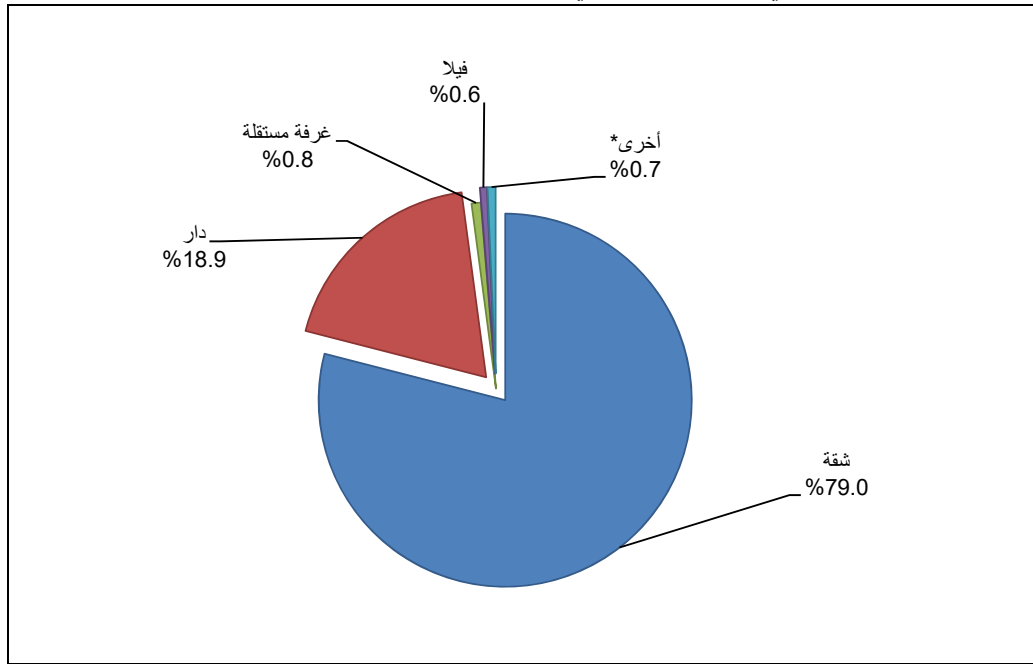


2.2 المساكن المأهولة حسب نوع المسكن

79% من المساكن المأهولة تصنف على أنها شقة

أظهرت النتائج أن هناك 12,086 مسكناً مأهولاً في محافظة شمال غزة يصنف على أنه دار بما نسبته 18.9% من إجمالي المساكن المأهولة، وعدد المساكن المأهولة المصنفة شقة بلغت 50,530 مسكناً مأهولاً بما نسبته 79.0%، وعدد المساكن المأهولة المصنفة فيلا بلغ 367 مسكناً بما نسبته 0.6%، وعدد المساكن المأهولة المصنفة على أنها غرفة مستقلة بلغت 562 مسكناً بما نسبته 0.8%، وأما عدد المساكن المأهولة نوعها أخرى بلغت 441 مسكناً بما نسبته 0.7% (انظر/ي جدول 3).

التوزيع النسبي للمساكن المأهولة في محافظة شمال غزة حسب نوع المسكن، 2017



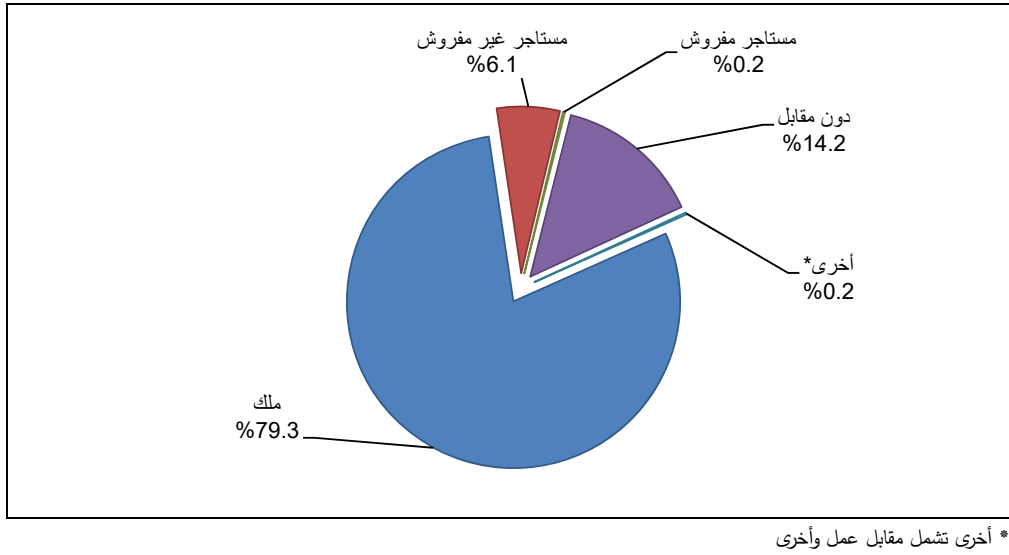
*أخرى تشمل: خيمة، براكية، كرفان، بركس، أخرى

3.2 المساكن المأهولة حسب حيازة المسكن

79% من المساكن المأهولة تعود ملكيتها لأحد أفراد الأسرة

أظهرت نتائج التعداد أن غالبية المساكن المأهولة في محافظة شمال غزة تعود ملكيتها لأحد أفراد الأسرة، حيث بلغ عددها 50,714 مسكناً وتشكل ما نسبته 79.3% من إجمالي عدد المساكن المأهولة، وبلغ عدد المساكن المأهولة التي حيازتها مستأجرة غير مفروشة 3,876 مسكناً أي ما نسبته 6.1%، وعدد المساكن المأهولة التي حيازتها مستأجرة مفروشة بلغت 123 مسكناً بما نسبته 0.2%، بينما بلغت المساكن المأهولة والتي حيازتها دون مقابل 9,176 مسكناً وبنسبة مقدارها 14.2%، والمساكن المأهولة التي حيازتها مقابل عمل وأخرى 97 مسكناً وبنسبة 0.2% من إجمالي المساكن المأهولة. (انظر/ي جدول 25).

التوزيع النسبي للمساكن المأهولة في محافظة شمال غزة حسب حياة المسكن، 2017



4.2 كثافة السكن

مخيم المحافظة هو الأعلى من حيث كثافة السكن

بلغ متوسط كثافة السكن (عدد الأفراد في الغرفة) في محافظة شمال غزة وحضرها 1.6 فرد لكل غرفة، مقابل 1.8 فرد لكل غرفة في المخيم. وتشير البيانات أيضا أن 10.0% من الأسر تسكن في مساكن ذات كثافة سكنية تبلغ 3 أفراد أو أكثر للغرفة، بينما تبلغ هذه النسبة 9.3% في الحضر وترتفع إلى 15.0% في المخيم. (انظر/ي جدول 32).

5.2 المصدر الرئيسي لمياه الشرب

14% من الأسر تستخدم مصدر مياه شرب آمن

تشكل الشبكات العامة المصدر الرئيسي لمياه الشرب لـ 7,818 أسرة في محافظة شمال غزة بواقع 6,570 أسرة في الحضر، و1,248 أسرة في المخيم. (انظر/ي جداول 7).

أما نسبة الأسر التي تستخدم مصدر مياه شرب آمن (شبكة مياه عامة متصلة بالمسكن، حنفية عامة، بئر ارتوازي (محمي)، ينبوع محمي، مياه تجميع الأمطار، ومياه زجاجات معدنية) فبلغت 14.2% في المحافظة، بواقع 13.7% في الحضر، في حين تبلغ 18.2% في المخيم. (انظر/ي جداول 6).

عدد المساكن المأهولة في محافظة شمال غزة حسب المصدر الرئيسي لمياه الشرب، 2017

عدد المساكن المأهولة	المصدر الرئيسي لمياه الشرب
54,419	صهريج/تنك/عربة تجر صهريج صغير
7,818	شبكة مياه عامة متصلة بالمسكن
471	بئر ارتوازي (محمي)/ ينبوع (محمي)
444	حنفية عامة
392	أخرى
352	مياه زجاجات معدنية
57	بئر ارتوازي (غير محمي)/ ينبوع (غير محمي)
33	مياه تجميع الامطار

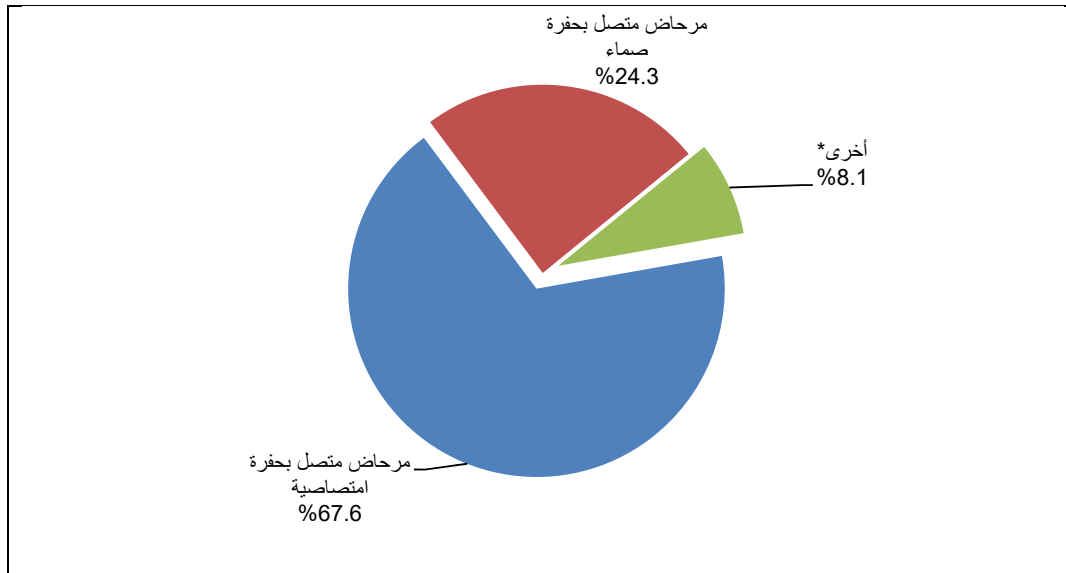
6.2 المساكن المأهولة حسب الاتصال بالكهرباء

بينت نتائج التعداد أن معظم المساكن المأهولة في محافظة شمال غزة مزودة بالكهرباء عن طريق الشبكة العامة حيث بلغ عددها 63,950 مسكناً، أي بما نسبته 99.9% من إجمالي المساكن المأهولة، فيما بلغ عدد المساكن التي تستخدم المولد الخاص للتزود بالكهرباء 19 مسكناً، أما المساكن المأهولة غير المتصلة بالكهرباء فبلغت 17 مسكناً. (انظر/ي جدول 9).

7.2 المساكن المأهولة حسب نوع المراض المستخدم

تشير النتائج إلى أن نسبة المساكن المأهولة في محافظة شمال غزة، التي تستخدم أسرها مراض متصلة بشبكة مجاري عامة بلغت 96.3%، فيما بلغت نسبة المساكن المأهولة التي مرصها متصلة بحفرة امتصاصية أو صماء 3.4%، أما المساكن المأهولة التي تستخدم أسرها مراض متصلة بمصرف مفتوح أو لا يوجد فيها مراض (في البرية وفي الحقل) أو أخرى فبلغت نسبتها 0.3%. (انظر/ي جدول 11).

التوزيع النسبي للمساكن المأهولة في محافظة شمال غزة حسب نوع المراض الذي تستخدمه الأسرة، 2017



* أخرى تشمل: مراض متصلة بمصرف مفتوح، ولا يوجد مراض (في البرية، في الحقل)، أخرى.

8.2 توفر السلع المعمرة ووسائل تكنولوجيا المعلومات

السلع المعمرة ووسائل تكنولوجيا المعلومات الأقل توفراً لدى الأسر في مخيم المحافظة

وفقاً لنتائج التعداد للأسر المقيمة خصائصها فإن الغالبية العظمى من الأسر في محافظة شمال غزة يتوفر لديها طباخ غاز/ كهرباء والثلاجة الكهربائية وغسالة الملابس والصحن اللاقط. وأظهرت النتائج أن 7.1% من الأسر في محافظة شمال غزة يتوفر لديها سيارة خاصة، وتفاوتت هذه النسب ما بين 7.7% في الحضر و3.7% في المخيم، فيما بلغت نسبة الأسر التي يتوفر لديها تلفزيون شاشة LCD/LED 37.0% في محافظة شمال غزة، وعلى مستوى نوع التجمع بلغت نسبة الأسر في الحضر 37.6% وانخفضت إلى 33.3% في مخيم المحافظة. (انظر/ي جداول 36، 37).

الجداول الاحصائية Statistical Tables

جدول 1: مؤشرات مختارة لظروف السكن في محافظة شمال غزة حسب نوع التجمع 1997، 2007، 2017

Table 1: Selected Main Indicators for Housing Conditions in North Gaza Governorate by Type of Locality 1997, 2007, 2017

Indicator	نوع التجمع * والسنة											المؤشر
	Type of Locality* and Year											
	مخيمات Camps			ريف Rural		حضر Urban			محافظة شمال غزة North Gaza Governorate			
	2017	2007	1997	2007	1997	2017	2007	1997	2017	2007	1997	
Percentage of Households Living in A House	33.6	67.2	73.4	66.8	64.6	16.7	32.7	47.4	18.9	38.3	56.8	نسبة الأسر التي تسكن في دار
Percentage of Households Living in Apartment	65.6	31.3	25.7	19.4	25.9	81.0	64.6	50.2	79.0	59.1	41.0	نسبة الأسر التي تسكن في شقة
Percentage of Households Living in Villa	0.1	1.2	0.3	2.2	0.1	0.6	1.8	0.5	0.6	1.7	0.4	نسبة الأسر التي تسكن في فيلا
Percentage of Households Living in Owned Housing Units	83.0	85.8	93.4	94.9	96.4	78.7	82.1	82.3	79.3	82.8	86.6	نسبة الأسر التي تسكن في مساكن ملك
Percentage of Households Living in Rented Housing Units	9.5	6.1	2.8	2.2	0.8	5.8	5.5	3.9	6.3	5.5	3.4	نسبة الأسر التي تسكن في مساكن مستأجرة
Average Number of Rooms in the Housing Unit	3.3	3.4	3.6	3.2	3.7	3.6	3.8	3.7	3.6	3.7	3.7	متوسط عدد الغرف في المسكن
Percentage of Households Living in Housing Unit with 1-2 Room	23.8	23.9	21.3	25.9	25.6	17.2	12.7	18.1	18.0	14.6	19.5	نسبة الأسر التي تسكن في مساكن حجمها 1-2 غرفة
Average Housing Density (Number of Persons Per Room)	1.8	2.0	2.3	2.1	2.0	1.6	1.7	2.1	1.6	1.8	2.2	متوسط كثافة السكن (عدد الافراد للغرفة)
Percentage of Households Living in Housing Unit with 3 Persons or mor per room	15.0	21.9	35.6	24.2	30.0	9.3	13.3	28.7	10.0	14.7	31.1	نسبة الأسر التي تسكن في مساكن كثافة السكن فيها 3 افراد او اكثر للغرفة
Percentage of Households who have A kitchen	99.7	99.1	91.5	85.0	59.4	99.6	99.3	92.2	99.6	99.1	90.6	نسبة الأسر التي لديها مطبخ
Percentage of Households Living in Housing Unit Connection to Public Electricity Network	100	99.9	98.9	98.8	82.7	99.9	99.6	96.6	99.9	99.7	96.8	نسبة الأسر التي تسكن في مساكن متصلة بشبكة الكهرباء العامة
Percentage of Households who have A Private Car	3.7	6.1	12.0	5.1	16.1	7.7	13.0	15.8	7.1	11.9	14.6	نسبة الاسر التي يتوفر لديها سيارة خاصة
Percentage of Households who have A Home Library	8.5	24.6	9.1	1.5	10.2	9.3	19.9	11.1	9.2	20.5	10.4	نسبة الاسر التي يتوفر لديها مكتبة منزلية
Percentage of Households who have A Computer	11.3	34.4	2.0	7.3	1.3	9.5	32.6	2.3	9.7	32.6	2.1	نسبة الاسر التي يتوفر لديها جهاز حاسوب

*In Census 2017, All Palestinian localities were classified as Urban, Rural, and Camps, based on specific standards adopted by Ministry of Local Government, accordingly, there are no localities in North Gaza governorate classified as Rural

*في التعداد العام 2017، تم تقسيم التجمعات الفلسطينية إلى تجمعات حضرية وريفية وإضافة للمخيمات استنادا إلى معايير محددة معتمدة لدى وزارة الحكم المحلي وعليه لا يوجد تجمعات في محافظة شمال غزة مصنفة على أنها تجمعات ريفية

جدول 2: المساكن المأهولة في محافظة شمال غزة حسب نوع التجمع وعدد الغرف في المسكن، 2017

Table 2: Occupied Housing Units in North Gaza Governorate by Type of Locality and Number of Rooms in Housing Unit, 2017

Type of Locality	متوسط عدد الغرف Average Number of Rooms	المجموع Total	عدد الغرف في المسكن Number of Rooms in Housing Unit						نوع التجمع
			غير مبين Not Stated	+5	4	3	2	1	
North Gaza Governorate	3.6	64,012	26	12,947	20,569	18,931	9,312	2,227	محافظة شمال غزة
Urban	3.6	55,683	25	11,799	18,399	15,899	7,687	1,874	حضر
Camps	3.3	8,329	1	1,148	2,170	3,032	1,625	353	مخيمات

جدول 3: المساكن المأهولة والأفراد في محافظة شمال غزة حسب نوع التجمع ونوع المسكن وعدد الغرف في المسكن، 2017

Table 3: Occupied Housing Units in North Gaza Governorate by Type of Locality, Type of Housing Unit and Number of Rooms in Housing Unit, 2017

Type of Locality and Type of Housing Unit		المجموع Total	عدد الغرف في المسكن Number of Rooms in Housing Unit						نوع التجمع ونوع المسكن	
			غير مبين Not Stated	+5	4	3	2	1		
North Gaza Governorate										محافظة شمال غزة
Villa	Housing Units	367	0	291	66	9	1	0	مسكن	فيلا
	Persons	2,321	0	1,918	358	42	3	0	أفراد	
House	Housing Units	12,086	0	2,558	4,107	3,628	1,559	234	مسكن	دار
	Persons	80,790	0	20,336	29,407	22,513	7,704	830	أفراد	
Apartment	Housing Units	50,530	0	10,096	16,375	15,191	7,524	1,344	مسكن	شقة
	Persons	276,740	0	65,712	96,925	77,608	31,694	4,801	أفراد	
Independent Room	Housing Units	562	0	0	0	0	0	562	مسكن	غرفة مستقلة
	Persons	1,952	0	0	0	0	0	1,952	أفراد	
Others*	Housing Units	441	0	2	21	103	228	87	مسكن	أخرى *
	Persons	2,231	0	14	164	603	1,124	326	أفراد	
Not Stated	Housing Units	26	26	0	0	0	0	0	مسكن	غير مبين
	Persons	154	154	0	0	0	0	0	أفراد	
Total	Housing Units	64,012	26	12,947	20,569	18,931	9,312	2,227	مسكن	المجموع
	Persons	364,188	154	87,980	126,854	100,766	40,525	7,909	أفراد	

جدول 3 (تابع): المساكن المأهولة والأفراد في محافظة شمال غزة حسب نوع التجمع ونوع المسكن وعدد الغرف في المسكن، 2017

Table 3 (Cont.): Occupied Housing Units and Persons in North Gaza Governorate by Type of Locality, Type of Housing Unit and Number of Rooms in Housing Unit, 2017

Type of Locality and Type of Housing Unit		المجموع Total	عدد الغرف في المسكن Number of Rooms in Housing Unit						نوع التجمع ونوع المسكن	
			غير مبين Not Stated	+5	4	3	2	1		
Urban										حضر
Villa	Housing Units	356	0	283	63	9	1	0	مسكن	فيلا
	Persons	2,258	0	1,874	339	42	3	0	أفراد	
House	Housing Units	9,290	0	2,092	3,361	2,595	1,078	164	مسكن	دار
	Persons	61,939	0	16,354	23,982	15,870	5,160	573	أفراد	
Apartment	Housing Units	45,066	0	9,422	14,954	13,192	6,380	1,118	مسكن	شقة
	Persons	247,007	0	61,016	88,328	66,888	26,782	3,993	أفراد	
Independent Room	Housing Units	507	0	0	0	0	0	507	مسكن	غرفة مستقلة
	Persons	1,752	0	0	0	0	0	1,752	أفراد	
Others*	Housing Units	439	0	2	21	103	228	85	مسكن	أخرى*
	Persons	2,223	0	14	164	603	1,124	318	أفراد	
Not Stated	Housing Units	25	25	0	0	0	0	0	مسكن	غير مبين
	Persons	149	149	0	0	0	0	0	أفراد	
Total	Housing Units	55,683	25	11,799	18,399	15,899	7,687	1,874	مسكن	المجموع
	Persons	315,328	149	79,258	112,813	83,403	33,069	6,636	أفراد	

جدول 3 (تابع): المساكن المأهولة والأفراد في محافظة شمال غزة حسب نوع التجمع ونوع المسكن وعدد الغرف في المسكن، 2017

Table 3 (Cont.): Occupied Housing Units and Persons in North Gaza Governorate by Type of Locality, Type of Housing Unit and Number of Rooms in Housing Unit, 2017

Type of Locality and Type of Housing Unit		المجموع Total	عدد الغرف في المسكن Number of Rooms in Housing Unit						نوع التجمع ونوع المسكن	
			غير مبين Not Stated	+5	4	3	2	1		
Camps										مخيمات
Villa	Housing Units	11	0	8	3	0	0	0	مساكن	فيلا
	Persons	63	0	44	19	0	0	0	أفراد	
House	Housing Units	2,796	0	466	746	1,033	481	70	مساكن	دار
	Persons	18,851	0	3,982	5,425	6,643	2,544	257	أفراد	
Apartment	Housing Units	5,464	0	674	1,421	1,999	1,144	226	مساكن	شقة
	Persons	29,733	0	4,696	8,597	10,720	4,912	808	أفراد	
Independent Room	Housing Units	55	0	0	0	0	0	55	مساكن	غرفة مستقلة
	Persons	200	0	0	0	0	0	200	أفراد	
Others*	Housing Units	2	0	0	0	0	0	2	مساكن	أخرى *
	Persons	8	0	0	0	0	0	8	أفراد	
Not Stated	Housing Units	1	1	0	0	0	0	0	مساكن	غير مبين
	Persons	5	5	0	0	0	0	0	أفراد	
Total	Housing Units	8,329	1	1,148	2,170	3,032	1,625	353	مساكن	المجموع
	Persons	48,860	5	8,722	14,041	17,363	7,456	1,273	أفراد	

*Others include: Tent, Marginal and Caravan\ Barracks

* أخرى تشمل: خيمة، براكية/كرفان/ بركس

جدول 4: المساكن المأهولة في محافظة شمال غزة حسب نوع التجمع وعدد الغرف المخصصة للنوم في المسكن، 2017

Table 4: Occupied Housing Units in North Gaza Governorate by Type of Locality and Number of Bedrooms in Housing Unit, 2017

Type of Locality	متوسط عدد الغرف المخصصة للنوم Average Number of Bedrooms	المجموع Total	عدد الغرف المخصصة للنوم Number of Bedrooms						نوع التجمع
			غير مبين Not Stated	+5	4	3	2	1	
North Gaza Governorate	2.3	64,012	26	576	3,591	21,402	25,316	13,101	محافظة شمال غزة
Urban	2.3	55,683	25	464	3,128	19,219	21,672	11,175	حضر
Camps	2.2	8,329	1	112	463	2,183	3,644	1,926	مخيمات

جدول 5: المساكن المأهولة والأفراد في محافظة شمال غزة حسب نوع التجمع ونوع المسكن وعدد الغرف المخصصة للنوم في المسكن، 2017

Table 5: Occupied Housing Units and Persons in North Gaza Governorate by Type of Locality, Type of Housing Unit and Number of Bedrooms in Housing Unit, 2017

Type of Locality and Type of Housing Unit		المجموع Total	عدد الغرف المخصصة للنوم Number of Bedrooms						نوع التجمع ونوع المسكن	
			غير مبين Not Stated	+5	4	3	2	1		
North Gaza Governorate										محافظة شمال غزة
Villa	Housing Units	367	0	42	128	156	35	6	مساكن	فيلا
	Persons	2,321	0	322	847	988	146	18	أفراد	
House	Housing Units	12,086	0	229	1,040	4,624	4,554	1,639	مساكن	دار
	Persons	80,790	0	2,604	9,471	34,810	28,025	5,880	أفراد	
Apartment	Housing Units	50,530	0	305	2,413	16,579	20,515	10,718	مساكن	شقة
	Persons	276,740	0	3,026	19,775	108,725	109,125	36,089	أفراد	
Independent Room	Housing Units	562	0	0	0	0	0	562	مساكن	غرفة مستقلة
	Persons	1,952	0	0	0	0	0	1,952	أفراد	
Others*	Housing Units	441	0	0	10	43	212	176	مساكن	أخرى *
	Persons	2,231	0	0	82	294	1,213	642	أفراد	
Not Stated	Housing Units	26	26	0	0	0	0	0	مساكن	غير مبين
	Persons	154	154	0	0	0	0	0	أفراد	
Total	Housing Units	64,012	26	576	3,591	21,402	25,316	13,101	مساكن	المجموع
	Persons	364,188	154	5,952	30,175	144,817	138,509	44,581	أفراد	

جدول 5 (تابع): المساكن المأهولة والأفراد في محافظة شمال غزة حسب نوع التجمع ونوع المسكن وعدد الغرف المخصصة للنوم في المسكن، 2017

Table 5 (Cont.): Occupied Housing Units and Persons in North Gaza Governorate by Type of Locality, Type of Housing Unit and Number of Bedrooms in Housing Unit, 2017

Type of Locality and Type of Housing Unit		المجموع Total	عدد الغرف المخصصة للنوم Number of Bedrooms						نوع التجمع ونوع المسكن	
			غير مبين Not Stated	5	4	3	2	1		
Urban										حضر
Villa	Housing Units	356	0	40	126	151	33	6	مساكن	فيلا
	Persons	2,258	0	312	833	955	140	18	أفراد	
House	Housing Units	9,290	0	156	785	3,749	3,437	1,163	مساكن	دار
	Persons	61,939	0	1,746	7,056	28,107	20,872	4,158	أفراد	
Apartment	Housing Units	45,066	0	268	2,207	15,276	17,990	9,325	مساكن	شقة
	Persons	247,007	0	2,676	17,999	99,616	95,260	31,456	أفراد	
Independent Room	Housing Units	507	0	0	0	0	0	507	مساكن	غرفة مستقلة
	Persons	1,752	0	0	0	0	0	1,752	أفراد	
Others*	Housing Units	439	0	0	10	43	212	174	مساكن	أخرى*
	Persons	2,223	0	0	82	294	1,213	634	أفراد	
Not Stated	Housing Units	25	25	0	0	0	0	0	مساكن	غير مبين
	Persons	149	149	0	0	0	0	0	أفراد	
Total	Housing Units	55,683	25	464	3,128	19,219	21,672	11,175	مساكن	المجموع
	Persons	315,328	149	4,734	25,970	128,972	117,485	38,018	أفراد	

جدول 5 (تابع): المساكن المأهولة والأفراد في محافظة شمال غزة حسب نوع التجمع ونوع المسكن وعدد الغرف المخصصة للنوم في المسكن، 2017

Table 5 (Cont.): Occupied Housing Units and Persons in North Gaza Governorate by Type of Locality, Type of Housing Unit and Number of Bedrooms in Housing Unit, 2017

Type of Locality and Type of Housing Unit		المجموع Total	عدد الغرف المخصصة للنوم Number of Bedrooms						نوع التجمع ونوع المسكن	
			غير مبين Not Stated	5	4	3	2	1		
Camps										مخيمات
Villa	Housing Units	11	0	2	2	5	2	0	مساكن	فيلا
	Persons	63	0	10	14	33	6	0	أفراد	
House	Housing Units	2,796	0	73	255	875	1,117	476	مساكن	دار
	Persons	18,851	0	858	2,415	6,703	7,153	1,722	أفراد	
Apartment	Housing Units	5,464	0	37	206	1,303	2,525	1,393	مساكن	شقة
	Persons	29,733	0	350	1,776	9,109	13,865	4,633	أفراد	
Independent Room	Housing Units	55	0	0	0	0	0	55	مساكن	غرفة مستقلة
	Persons	200	0	0	0	0	0	200	أفراد	
Others*	Housing Units	2	0	0	0	0	0	2	مساكن	أخرى*
	Persons	8	0	0	0	0	0	8	أفراد	
Not Stated	Housing Units	1	1	0	0	0	0	0	مساكن	غير مبين
	Persons	5	5	0	0	0	0	0	أفراد	
Total	Housing Units	8,329	1	112	463	2,183	3,644	1,926	مساكن	المجموع
	Persons	48,860	5	1,218	4,205	15,845	21,024	6,563	أفراد	

* Others include: Tent, Marginal and Caravan\ Barracks

* أخرى تشمل: خيمة، براكية/كرفان / بركس

جدول 6: المساكن المأهولة والأفراد في محافظة شمال غزة حسب نوع التجمع، استخدام مياه الشرب الآمنة، واستخدام الصرف الصحي المحسن، 2017

Table 6: Occupied Housing Units and Persons in North Gaza Governorate by Type of Locality, Use Improved Drinking Water and Use Improved Sanitation, 2017

Type of Locality		استخدام الصرف الصحي المحسن ** Use Improved Sanitation**	استخدام مياه الشرب الآمنة * Use Improved Drinking Water*	نوع التجمع	
North Gaza Governorate	Housing Units	63,826	9,118	مساكن	محافظة شمال غزة
	Persons	363,055	52,257	أفراد	
Urban	Housing Units	55,498	7,602	مساكن	حضر
	Persons	314,200	43,050	أفراد	
Camps	Housing Units	8,328	1,516	مساكن	مخيمات
	Persons	48,855	9,207	أفراد	

* Use Improved Drinking Water Sources include: Piped into dwelling, Public tap, Protected Dug well/Protected Spring, rain water and bottled water.

* استخدام مياه الشرب الآمنة تشمل المصادر التالية: مصدر شبكة مياه عامة متصلة بالمسكن، حنفية عامة، بئر ارتوازي (محمي)، ينبوع (محمي)، مياه جمع امطار، مياه زجاجات معدنية.

** Improved Sanitation includes: Flush to piped sewer system, Flush to Septik Porous Tank and Flush to Septik Tight Tank

** الصرف الصحي المحسن يشمل (مرحاض متصل بشبكة مجاري عامة، مرحاض متصل بخفرة امتصاصية أو حفرة صماء).

جدول 7: المساكن المأهولة والأفراد في محافظة شمال غزة حسب نوع التجمع والمصدر الرئيسي لمياه الشرب لدى الأسرة، 2017

Table 7: Occupied Housing Units and Persons in North Gaza Governorate by Type of Locality and Main Source of Drinking Water to the Household, 2017

Type of Locality		المجموع	المصدر الرئيسي لمياه الشرب									نوع التجمع		
			Main Source of Drinking Water											
		غير مبين	أخرى	حنفية عامة	مياه زجاجات معدنية	صهريج/تلك/عربة تجر صهريج صغير	مياه تجميع الأمطار	بئر ارتوازي (غير محمي)/ (محمي)/ (غير محمي)	بئر ارتوازي (محمي)/ (محمي)	شبكة مياه عامة متصلة بالمسكن				
Total		Not Stated	Others	Public Tap	Bottled Water	Tanker Truck/Cart With Small Tank	Rainwater	Unprotected Dug well/Unprotected Spring	Protected Dug well/Protected Spring	Piped Into Dwelling				
North Gaza Governorate	Housing Units	64,012	26	392	444	352	54,419	33	57	471	7,818	مساكن	محافظة شمال غزة	
	Persons	364,188	154	2,226	2,794	1,829	309,197	174	354	2,561	44,899	أفراد		
	Urban	Housing Units	55,683	25	369	331	216	47,641	32	46	453	6,570	مساكن	حضر
		Persons	315,328	149	2,069	2,023	1,108	269,787	164	273	2,426	37,329	أفراد	
	Camps	Housing Units	8,329	1	23	113	136	6,778	1	11	18	1,248	مساكن	مخيمات
		Persons	48,860	5	157	771	721	39,410	10	81	135	7,570	أفراد	

جدول 8: المساكن المأهولة والأفراد في محافظة شمال غزة حسب نوع التجمع ونوع المسكن والمصدر الرئيسي لمياه الشرب لدى الأسرة، 2017

Table 8: Occupied Housing Units and Persons in North Gaza Governorate by Type of Locality, Type of Housing Unit and Main Source of Drinking Water to the Household, 2017

Type of Locality and Type of Housing Unit		المجموع	المصدر الرئيسي لمياه الشرب									نوع التجمع ونوع المسكن		
			غير مبين	أخرى	حنفية عامة	مياه زجاجات معدنية	صهريج/تنك/عربة تجر صهريج صغير	مياه تجميع الامطار	بئر ارتوازي (غيرمحمي) ينوع (غير محمي)	بئر ارتوازي (محمي) ينوع (محمي)	شبكة مياه عامة متصلة بالمسكن			
Total		Not Stated	Others	Public Tap	Bottled Water	Tanker Truck/Cart With Small Tank	Rainwater	Unprotected Dug well/Unprotected Spring	Protected Dug well/Protected Spring	Piped Into Dwelling				
North Gaza Governorate												محافظة شمال غزة		
	Villa	Housing Units	367	0	9	0	6	267	0	4	3	78	مسكن	فيلا
		Persons	2,321	0	50	0	18	1,714	0	19	19	501	أفراد	
	House	Housing Units	12,086	0	68	124	68	9,788	3	15	154	1,866	مسكن	دار
		Persons	80,790	0	468	928	431	65,497	16	128	871	12,451	أفراد	
	Apartment	Housing Units	50,530	0	315	300	273	43,750	30	36	191	5,635	مسكن	شقة
		Persons	276,740	0	1,708	1,783	1,365	239,639	158	197	1,051	30,839	أفراد	
	Independent Room	Housing Units	562	0	0	9	4	459	0	2	2	86	مسكن	غرفة مستقلة
		Persons	1,952	0	0	33	14	1,576	0	10	7	312	أفراد	
	Others*	Housing Units	441	0	0	11	1	155	0	0	121	153	مسكن	أخرى*
		Persons	2,231	0	0	50	1	771	0	0	613	796	أفراد	
	Not Stated	Housing Units	26	26	0	0	0	0	0	0	0	0	مسكن	غير مبين
		Persons	154	154	0	0	0	0	0	0	0	0	أفراد	
	Total	Housing Units	64,012	26	392	444	352	54,419	33	57	471	7,818	مسكن	المجموع
	Persons	364,188	154	2,226	2,794	1,829	309,197	174	354	2,561	44,899	أفراد		

جدول 8 (تابع): المساكن المأهولة والأفراد في محافظة شمال غزة حسب نوع التجمع ونوع المسكن والمصدر الرئيسي لمياه الشرب لدى الأسرة، 2017

Table 8 (Cont.): Occupied Housing Units and Persons in North Gaza Governorate by Type of Locality, Type of Housing Unit and Main Source of Drinking Water to the Household, 2017

Type of Locality and Type of Housing Unit		المجموع Total	المصدر الرئيسي لمياه الشرب Main Source of Drinking Water									نوع التجمع ونوع المسكن	
			غير مبين	أخرى	حنفية عامة	مياه زجاجات معدنية	صهريج/تنك/عربة تجر صهريج صغير	مياه تجمع الامطار	بئر ارتوازي (غير محمي) ينوع (غير محمي)	بئر ارتوازي (محمي) ينوع (محمي)	شبكة مياه عامة متصلة بالمسكن		
			Not Stated	Others	Public Tap	Bottled Water	Tanker Truck/Cart With Small Tank	Rainwater	Unprotected Dug well/Unprotected Spring	Protected Dug well/Protected Spring	Piped Into Dwelling		
Urban												حضر	
Villa	Housing Units	356	0	9	0	6	257	0	3	3	78	مسكن	فيلا
	Persons	2,258	0	50	0	18	1,658	0	12	19	501	أفراد	
House	Housing Units	9,290	0	58	88	22	7,543	2	9	141	1,427	مسكن	دار
	Persons	61,939	0	391	640	150	50,521	6	73	771	9,387	أفراد	
Apartment	Housing Units	45,066	0	302	225	184	39,270	30	33	186	4,836	مسكن	شقة
	Persons	247,007	0	1,628	1,315	928	215,411	158	180	1,016	26,371	أفراد	
Independent Room	Housing Units	507	0	0	7	3	417	0	1	2	77	مسكن	غرفة مستقلة
	Persons	1,752	0	0	18	11	1,430	0	8	7	278	أفراد	
Others*	Housing Units	439	0	0	11	1	154	0	0	121	152	مسكن	أخرى*
	Persons	2,223	0	0	50	1	767	0	0	613	792	أفراد	
Not Stated	Housing Units	25	25	0	0	0	0	0	0	0	0	مسكن	غير مبين
	Persons	149	149	0	0	0	0	0	0	0	0	أفراد	
Total	Housing Units	55,683	25	369	331	216	47,641	32	46	453	6,570	مسكن	المجموع
	Persons	315,328	149	2,069	2,023	1,108	269,787	164	273	2,426	37,329	أفراد	

جدول 8 (تابع): المساكن المأهولة والأفراد في محافظة شمال غزة حسب نوع التجمع ونوع المسكن والمصدر الرئيسي لمياه الشرب لدى الأسرة، 2017

Table 8 (Cont.): Occupied Housing Units and Persons in North Gaza Governorate by Type of Locality, Type of Housing Unit and Main Source of Drinking Water to the Household, 2017

Type of Locality and Type of Housing Unit		المجموع Total	المصدر الرئيسي لمياه الشرب Main Source of Drinking Water									نوع التجمع ونوع المسكن
			غير مبين	أخرى	حنفية عامة	مياه زجاجات معدنية	صهريج/تلك/عربة تجر صهريج صغير	مياه تجمع الامطار	بئر ارتوازي (غيرمحمي) ينوع (غير محمي)	بئر ارتوازي (محمي) ينوع (محمي)	شبكة مياه عامة متصلة بالمسكن	
			Not Stated	Others	Public Tap	Bottled Water	Tanker Truck/Cart With Small Tank	Rainwater	Unprotected Dug well/Unprotected Spring	Protected Dug well/Protected Spring	Piped Into Dwelling	
Camps												مخيمات
Villa	Housing Units	11	0	0	0	0	10	0	1	0	0	مسكن
	Persons	63	0	0	0	0	56	0	7	0	0	أفراد
House	Housing Units	2,796	0	10	36	46	2,245	1	6	13	439	مسكن
	Persons	18,851	0	77	288	281	14,976	10	55	100	3,064	أفراد
Apartment	Housing Units	5,464	0	13	75	89	4,480	0	3	5	799	مسكن
	Persons	29,733	0	80	468	437	24,228	0	17	35	4,468	أفراد
Independent Room	Housing Units	55	0	0	2	1	42	0	1	0	9	مسكن
	Persons	200	0	0	15	3	146	0	2	0	34	أفراد
Others*	Housing Units	2	0	0	0	0	1	0	0	0	1	مسكن
	Persons	8	0	0	0	0	4	0	0	0	4	أفراد
Not Stated	Housing Units	1	1	0	0	0	0	0	0	0	0	مسكن
	Persons	5	5	0	0	0	0	0	0	0	0	أفراد
Total	Housing Units	8,329	1	23	113	136	6,778	1	11	18	1,248	مسكن
	Persons	48,860	5	157	771	721	39,410	10	81	135	7,570	أفراد

* Others include: Tent, Marginal and Caravan\ Barracks

* أخرى تشمل: خيمة، براكية/كرافان/ بركس

جدول 9: المساكن المأهولة والأفراد في محافظة شمال غزة حسب نوع التجمع واتصال المسكن بالكهرباء، 2017

Table 9: Occupied Housing Units and Persons in North Gaza Governorate by Type of Locality and Connection to Electricity in Housing Unit, 2017

Type of Locality		المجموع Total	الاتصال بالكهرباء Connection to Electricity				نوع التجمع	
			غير مبين Not Stated	لا يوجد No Electricity	مولد خاص Private Generator	شبكة عامة Public Network		
North Gaza Governorate	Housing Units	64,012	26	17	19	63,950	مساكن	محافظة شمال غزة
	Persons	364,188	154	52	106	363,876	أفراد	
Urban	Housing Units	55,683	25	17	19	55,622	مساكن	حضر
	Persons	315,328	149	52	106	315,021	أفراد	
Camps	Housing Units	8,329	1	0	0	8,328	مساكن	مخيمات
	Persons	48,860	5	0	0	48,855	أفراد	

جدول 10: المساكن المأهولة والأفراد في محافظة شمال غزة حسب نوع التجمع ونوع المسكن واتصال المسكن بالكهرباء ، 2017

Table 10: Occupied Housing Units and Persons in North Gaza Governorate by Type of Locality, Type of Housing Unit and Connection to Electricity in Housing Unit, 2017

Type of Locality and Type of Housing Unit		المجموع Total	Connection to Electricityالاتصال بالكهرباء				نوع التجمع ونوع المسكن		
			غير مبين	لا يوجد	مولد خاص	شبكة عامة			
			Not Stated	No Electricity	Private Generator	Public Network			
North Gaza Governorate	Villa	Housing Units	367	0	0	1	366	مساكن	فيلا
		Persons	2,321	0	0	6	2,315	أفراد	
	House	Housing Units	12,086	0	1	6	12,079	مساكن	دار
		Persons	80,790	0	5	39	80,746	أفراد	
	Apartment	Housing Units	50,530	0	3	7	50,520	مساكن	شقة
		Persons	276,740	0	15	40	276,685	أفراد	
	Independent Room	Housing Units	562	0	1	0	561	مساكن	غرفة مستقلة
		Persons	1,952	0	3	0	1,949	أفراد	
	Others*	Housing Units	441	0	12	5	424	مساكن	أخرى*
		Persons	2,231	0	29	21	2,181	أفراد	
	Not Stated	Housing Units	26	26	0	0	0	مساكن	غير مبين
		Persons	154	154	0	0	0	أفراد	
	Total	Housing Units	64,012	26	17	19	63,950	مساكن	المجموع
		Persons	364,188	154	52	106	363,876	أفراد	

جدول 10 (تابع): المساكن المأهولة والأفراد في محافظة شمال غزة حسب نوع التجمع ونوع المسكن واتصال المسكن بالكهرباء، 2017

Table 10 (Cont.): Occupied Housing Units and Persons in North Gaza Governorate by Type of Locality, Type of Housing Unit and Connection to Electricity in Housing Unit, 2017

Type of Locality and Type of Housing Unit		المجموع Total	الاتصال بالكهرباء Connection to Electricity				نوع التجمع ونوع المسكن	
			غير مبين Not Stated	لا يوجد No Electricity	مولد خاص Private Generator	شبكة عامة Public Network		
Urban								حضر
Villa	Housing Units	356	0	0	1	355	مساكن	فيلا
	Persons	2,258	0	0	6	2,252	أفراد	
House	Housing Units	9,290	0	1	6	9,283	مساكن	دار
	Persons	61,939	0	5	39	61,895	أفراد	
Apartment	Housing Units	45,066	0	3	7	45,056	مساكن	شقة
	Persons	247,007	0	15	40	246,952	أفراد	
Independent Room	Housing Units	507	0	1	0	506	مساكن	غرفة مستقلة
	Persons	1,752	0	3	0	1,749	أفراد	
Others*	Housing Units	439	0	12	5	422	مساكن	أخرى*
	Persons	2,223	0	29	21	2,173	أفراد	
Not Stated	Housing Units	25	25	0	0	0	مساكن	غير مبين
	Persons	149	149	0	0	0	أفراد	
Total	Housing Units	55,683	25	17	19	55,622	مساكن	المجموع
	Persons	315,328	149	52	106	315,021	أفراد	

جدول 10 (تابع): المساكن المأهولة والأفراد في محافظة شمال غزة حسب نوع التجمع ونوع المسكن واتصال المسكن بالكهرباء ، 2017

Table 10 (Cont.): Occupied Housing Units and Persons in North Gaza Governorate by Type of Locality, Type of Housing Unit and Connection to Electricity in Housing Unit, 2017

Type of Locality and Type of Housing Unit		المجموع Total	الاتصال بالكهرباء Connection to Electricity				نوع التجمع ونوع المسكن		
			غير مبين Not Stated	لا يوجد No Electricity	مولد خاص Private Generator	شبكة عامة Public Network			
Camps								مخيمات	
	Villa	Housing Units	11	0	0	0	11	مساكين	فيلا
		Persons	63	0	0	0	63	أفراد	
House		Housing Units	2,796	0	0	0	2,796	مساكين	دار
		Persons	18,851	0	0	0	18,851	أفراد	
Apartment		Housing Units	5,464	0	0	0	5,464	مساكين	شقة
		Persons	29,733	0	0	0	29,733	أفراد	
Independent Room		Housing Units	55	0	0	0	55	مساكين	غرفة مستقلة
		Persons	200	0	0	0	200	أفراد	
Others*		Housing Units	2	0	0	0	2	مساكين	أخرى*
		Persons	8	0	0	0	8	أفراد	
Not Stated		Housing Units	1	1	0	0	0	مساكين	غير مبين
		Persons	5	5	0	0	0	أفراد	
Total		Housing Units	8,329	1	0	0	8,328	مساكين	المجموع
		Persons	48,860	5	0	0	48,855	أفراد	

*Others include: Tent, Marginal and Caravan\ Barracks

*أخرى تشمل: خيمة، براكية/كرفان/ بركس.

جدول 11: المساكن المأهولة والأفراد في محافظة شمال غزة حسب نوع التجمع ونوع المراض الذي تستخدمه الأسرة، 2017

Table 11: Occupied Housing Units and Persons in North Gaza Governorate by Type of Locality and Type of Toilet Facility Used by the Household, 2017

Type of Locality		المجموع Total	نوع المراض الذي تستخدمه الأسرة Type of Toilet Facility Used by the Household							نوع التجمع	
			غير مبين	أخرى	لا يوجد مراض في البرية في الحقل	مراض متصل بمصرف مفتوح	مراض متصل بحفرة صماء	مراض متصل بحفرة امتصاصية	مراض متصل بشبكة مجاري □ لمة		
			Not Stated	Others	No Facility/Bush/Field	Flush to Open Drain	Flush to Septik Tight Tank	Flush to Septik Porous Tank	Flush to Piped Sewer System		
North Gaza Governorate	Housing Units	64,012	26	5	4	151	580	1,616	61,630	مساكن	محافظة شمال غزة
	Persons	364,188	154	15	16	948	3,248	9,144	350,663	أفراد	
	Urban										حضر
	Housing Units	55,683	25	5	4	151	580	1,607	53,311	مساكن	
	Persons	315,328	149	15	16	948	3,248	9,094	301,858	أفراد	
	Camps										مخيمات
	Housing Units	8,329	1	0	0	0	0	9	8,319	مساكن	
	Persons	48,860	5	0	0	0	0	50	48,805	أفراد	

جدول 12: المساكن المأهولة والأفراد في محافظة شمال غزة حسب نوع التجمع ونوع المسكن ونوع المراض الذي تستخدمه الأسرة، 2017

Table 12: Occupied Housing Units and Persons in North Gaza Governorate by Type of Housing Unit, Type of Locality and Type of Toilet Facility Used by the Household, 2017

Type of Locality and Type of Housing Unit		المجموع Total	نوع المراض الذي تستخدمه الأسرة Type of Toilet Facility Used by the Household							نوع التجمع ونوع المسكن	
			غير مبين	أخرى	لا يوجد مراض في البرية في الحقل	مراض متصل بمصرف مفتوح	مراض متصل بحفرة صماء	مراض متصل بحفرة امتصاصية	مراض متصل بشبكة مجري عامة		
			Not Stated	Others	No Facility/Bush/Field	Flush to Open Drain	Flush to Septik Tight Tank	Flush to Septik Porous Tank	Flush to Piped Sewer System		
North Gaza Governorate											محافظة شمال غزة
Villa	Housing Units	367	0	0	0	1	5	19	342	مسكن	فيلا
	Persons	2,321	0	0	0	3	27	86	2,205	أفراد	
House	Housing Units	12,086	0	0	0	43	284	796	10,963	مسكن	دار
	Persons	80,790	0	0	0	345	1,773	4,726	73,946	أفراد	
Apartment	Housing Units	50,530	0	0	0	70	267	520	49,673	مسكن	شقة
	Persons	276,740	0	0	0	420	1,346	2,902	272,072	أفراد	
Independent Room	Housing Units	562	0	5	0	0	9	11	537	مسكن	غرفة مستقلة
	Persons	1,952	0	15	0	0	36	43	1,858	أفراد	
Others*	Housing Units	441	0	0	4	37	15	270	115	مسكن	أخرى *
	Persons	2,231	0	0	16	180	66	1,387	582	أفراد	
Not Stated	Housing Units	26	26	0	0	0	0	0	0	مسكن	غير مبين
	Persons	154	154	0	0	0	0	0	0	أفراد	
Total	Housing Units	64,012	26	5	4	151	580	1,616	61,630	مسكن	المجموع
	Persons	364,188	154	15	16	948	3,248	9,144	350,663	أفراد	

جدول 12 (تابع): المساكن المأهولة والأفراد في محافظة شمال غزة حسب نوع التجمع ونوع المسكن ونوع المرحاض الذي تستخدمه الأسرة، 2017

Table 12 (Cont.): Occupied Housing Units and Persons in North Gaza Governorate by Type of Housing Unit, Type of Locality and Type of Toilet Facility Used by the Household, 2017

Type of Locality and Type of Housing Unit		المجموع Total	نوع المرحاض الذي تستخدمه الأسرة							نوع التجمع ونوع المسكن	
			Type of Toilet Facility Used by the Household								
			غير مبين	أخرى	لا يوجد مرحاض في البرية في الحقل	مرحاض متصل بمصرف مفتوح	مرحاض متصل بحفرة صماء	مرحاض متصل بحفرة امتصاصية	مرحاض متصل بشبكة مجازي عامة		
			Not Stated	Others	No Facility/Bush/Field	Flush to Open Drain	Flush to Septik Tight Tank	Flush to Septik Porous Tank	Flush to Piped Sewer System		
Urban											حضر
Villa	Housing Units	356	0	0	0	1	5	19	331	مساكن	فيلا
	Persons	2,258	0	0	0	3	27	86	2,142	أفراد	
House	Housing Units	9,290	0	0	0	43	284	794	8,169	مساكن	دار
	Persons	61,939	0	0	0	345	1,773	4,719	55,102	أفراد	
Apartment	Housing Units	45,066	0	0	0	70	267	513	44,216	مساكن	شقة
	Persons	247,007	0	0	0	420	1,346	2,859	242,382	أفراد	
Independent Room	Housing Units	507	0	5	0	0	9	11	482	مساكن	غرفة مستقلة
	Persons	1,752	0	15	0	0	36	43	1,658	أفراد	
Others*	Housing Units	439	0	0	4	37	15	270	113	مساكن	أخرى*
	Persons	2,223	0	0	16	180	66	1,387	574	أفراد	
Not Stated	Housing Units	25	25	0	0	0	0	0	0	مساكن	غير مبين
	Persons	149	149	0	0	0	0	0	0	أفراد	
Total	Housing Units	55,683	25	5	4	151	580	1,607	53,311	مساكن	المجموع
	Persons	315,328	149	15	16	948	3,248	9,094	301,858	أفراد	

جدول 12 (تابع): المساكن المأهولة والأفراد في محافظة شمال غزة حسب نوع التجمع ونوع المسكن ونوع المراض الذي تستخدمه الأسرة، 2017

Table 12 (Cont.): Occupied Housing Units and Persons in North Gaza Governorate by Type of Housing Unit, Type of Locality and Type of Toilet Facility Used by the Household, 2017

Type of Locality and Type of Housing Unit		المجموع Total	Type of Toilet Facility Used by the Household						نوع المرحاض الذي تستخدمه الأسرة		نوع التجمع ونوع المسكن	
			غير مبين	أخرى	لا يوجد مرحاض في البرية في الحقل	مرحاض متصل بمصرف مفتوح	مرحاض متصل بحفرة صماء	مرحاض متصل بحفرة امتصاصية	مرحاض متصل بشبكة مجاري عامة			
			Not Stated	Others	No Facility/Bush/Field	Flush to Open Drain	Flush to Septik Tight Tank	Flush to Septik Porous Tank	Flush to Piped Sewer System			
Camps												مخيمات
Villa	Housing Units	11	0	0	0	0	0	0	11	مساكن	فيلا	
	Persons	63	0	0	0	0	0	0	63	أفراد		
House	Housing Units	2,796	0	0	0	0	0	2	2,794	مساكن	دار	
	Persons	18,851	0	0	0	0	0	7	18,844	أفراد		
Apartment	Housing Units	5,464	0	0	0	0	0	7	5,457	مساكن	شقة	
	Persons	29,733	0	0	0	0	0	43	29,690	أفراد		
Independent Room	Housing Units	55	0	0	0	0	0	0	55	مساكن	غرفة مستقلة	
	Persons	200	0	0	0	0	0	0	200	أفراد		
Others*	Housing Units	2	0	0	0	0	0	0	2	مساكن	أخرى*	
	Persons	8	0	0	0	0	0	0	8	أفراد		
Not Stated	Housing Units	1	1	0	0	0	0	0	0	مساكن	غير مبين	
	Persons	5	5	0	0	0	0	0	0	أفراد		
Total	Housing Units	8,329	1	0	0	0	0	9	8,319	مساكن	المجموع	
	Persons	48,860	5	0	0	0	0	50	48,805	أفراد		

* Others include: Tent, Marginal and Caravan\ Barracks

* أخرى تشمل: خيمة، براكية/كرافان/ بركس

جدول 13: المساكن المأهولة والأفراد في محافظة شمال غزة حسب نوع التجمع ومساحة مسطح المسكن، 2017

Table 13: Occupied Housing Units and Persons in North Gaza Governorate by Type of Locality and Area of Housing Unit, 2017

Type of Locality		متوسط مساحة المسكن (م ²) Average Area of Housing Unit (m ²)	المجموع Total	مساحة مسطح المسكن (م ²) Area of Housing Unit (m ²)						نوع التجمع	
				غير مبين Not Stated	+200	199-160	159-120	119-81	80 فأقل 80 and below		
North Gaza Governorate	Housing Units	127.1	64,012	26	5,545	9,990	20,962	16,000	11,489	مساكن	محافظة شمال غزة
	Persons		364,188	154	37,678	63,594	125,828	85,818	51,116	أفراد	
Urban	Housing Units	129.9	55,683	25	5,187	9,270	19,032	13,214	8,955	مساكن	حضر
	Persons		315,328	149	34,941	58,468	113,344	69,672	38,754	أفراد	
Camps	Housing Units	108.0	8,329	1	358	720	1,930	2,786	2,534	مساكن	مخيمات
	Persons		48,860	5	2,737	5,126	12,484	16,146	12,362	أفراد	

جدول 14: المساكن المأهولة والأفراد في محافظة شمال غزة حسب نوع التجمع وتوفر مطبخ في المسكن، 2017

Table 14: Occupied Housing Units and Persons in North Gaza Governorate by Type of Locality and Availability of Kitchen in Housing Unit, 2017

Type of Locality		توفر مطبخ Availability of Kitchen					نوع التجمع	
		المجموع Total	غير مبين Not Stated	مطبخين فأكثر Two Kitchens and more	مطبخ واحد One Kitchen	لا يوجد مطبخ No Kitchen		
North Gaza Governorate	Housing Units	64,012	30	493	63,219	270	مساكن	محافظة شمال غزة
	Persons	364,188	181	3,919	359,211	877	أفراد	
	Urban							
	Housing Units	55,683	29	438	54,970	246	مساكن	حضر
	Persons	315,328	176	3,526	310,832	794	أفراد	
	Camps							
	Housing Units	8,329	1	55	8,249	24	مساكن	مخيمات
	Persons	48,860	5	393	48,379	83	أفراد	

جدول 15: المساكن المأهولة والأفراد في محافظة شمال غزة حسب نوع التجمع ونوع المسكن وتوفر مطبخ في المسكن، 2017

Table 15: Occupied Housing Units and Persons in North Gaza Governorate by Type of Locality, Type of Housing Unit and Availability of Kitchen in Housing Unit, 2017

Type of Locality and Type of Housing Unit		المجموع Total	توفر مطبخ Availability of Kitchen				نوع التجمع ونوع المسكن	
			غير مبين Not Stated	مطبخين فأكثر Two Kitchens and more	مطبخ واحد One Kitchen	لا يوجد مطبخ No Kitchen		
North Gaza Governorate							محافظة شمال غزة	
Villa	Housing Units	367	0	110	257	0	مساكن	فيلا
	Persons	2,321	0	742	1,579	0	أفراد	
House	Housing Units	12,086	1	170	11,899	16	مساكن	دار
	Persons	80,790	6	1,423	79,284	77	أفراد	
Apartment	Housing Units	50,530	3	213	50,200	114	مساكن	شقة
	Persons	276,740	21	1,754	274,608	357	أفراد	
Independent Room	Housing Units	562	0	0	430	132	مساكن	غرفة مستقلة
	Persons	1,952	0	0	1,529	423	أفراد	
Others*	Housing Units	441	0	0	433	8	مساكن	أخرى*
	Persons	2,231	0	0	2,211	20	أفراد	
Not Stated	Housing Units	26	26	0	0	0	مساكن	غير مبين
	Persons	154	154	0	0	0	أفراد	
Total	Housing Units	64,012	30	493	63,219	270	مساكن	المجموع
	Persons	364,188	181	3,919	359,211	877	أفراد	

جدول 15 (تابع): المساكن المأهولة والأفراد في محافظة شمال غزة حسب نوع التجمع ونوع المسكن وتوفر مطبخ في المسكن، 2017

Table 15 (Cont.): Occupied Housing Units and Persons in North Gaza Governorate by Type of Locality, Type of Housing Unit and Availability of Kitchen in Housing Unit, 2017

Type of Locality and Type of Housing Unit		المجموع Total	توفر مطبخ Availability of Kitchen				نوع التجمع ونوع المسكن	
			غير مبين	مطبخين فأكثر	مطبخ واحد	لا يوجد مطبخ		
			Not Stated	Two Kitchens and more	One Kitchen	No Kitchen		
Urban								حضر
Villa	Housing Units	356	0	107	249	0	مساكن	فيلا
	Persons	2,258	0	727	1,531	0	أفراد	
House	Housing Units	9,290	1	135	9,140	14	مساكن	دار
	Persons	61,939	6	1,172	60,690	71	أفراد	
Apartment	Housing Units	45,066	3	196	44,763	104	مساكن	شقة
	Persons	247,007	21	1,627	245,025	334	أفراد	
Independent Room	Housing Units	507	0	0	387	120	مساكن	غرفة مستقلة
	Persons	1,752	0	0	1,383	369	أفراد	
Others*	Housing Units	439	0	0	431	8	مساكن	أخرى*
	Persons	2,223	0	0	2,203	20	أفراد	
Not Stated	Housing Units	25	25	0	0	0	مساكن	غير مبين
	Persons	149	149	0	0	0	أفراد	
Total	Housing Units	55,683	29	438	54,970	246	مساكن	المجموع
	Persons	315,328	176	3,526	310,832	794	أفراد	

جدول 15 (تابع): المساكن المأهولة والأفراد في محافظة شمال غزة حسب نوع التجمع ونوع المسكن وتوفر مطبخ في المسكن، 2017

Table 15 (Cont.): Occupied Housing Units and Persons in North Gaza Governorate by Type of Locality, Type of Housing Unit and Availability of Kitchen in Housing Unit, 2017

Type of Locality and Type of Housing Unit		المجموع Total	توفر مطبخ Availability of Kitchen				نوع التجمع ونوع المسكن	
			غير مبين	مطبخين فأكثر	مطبخ واحد	لا يوجد مطبخ		
			Not Stated	Two Kitchens and more	One Kitchen	No Kitchen		
Camps								مخيمات
	Villa	Housing Units	11	0	3	8	0	مسكن فيلا
	Persons	63	0	15	48	0	أفراد	
House	Housing Units	2,796	0	35	2,759	2	مسكن	دار
	Persons	18,851	0	251	18,594	6	أفراد	
Apartment	Housing Units	5,464	0	17	5,437	10	مسكن	شقة
	Persons	29,733	0	127	29,583	23	أفراد	
Independent Room	Housing Units	55	0	0	43	12	مسكن	غرفة مستقلة
	Persons	200	0	0	146	54	أفراد	
Others*	Housing Units	2	0	0	2	0	مسكن	أخرى*
	Persons	8	0	0	8	0	أفراد	
Not Stated	Housing Units	1	1	0	0	0	مسكن	غير مبين
	Persons	5	5	0	0	0	أفراد	
Total	Housing Units	8,329	1	55	8,249	24	مسكن	المجموع
	Persons	48,860	5	393	48,379	83	أفراد	

*Others include: Tent, Marginal and Caravan\ Barracks

* أخرى تشمل: خيمة، براكية/كرفان/ بركن

جدول 16: المساكن المأهولة والأفراد في محافظة شمال غزة حسب نوع التجمع وتوفر حمام في المسكن، 2017

Table 16: Occupied Housing Units and Persons in North Gaza Governorate by Type of Locality and Availability of Bathroom in Housing Unit, 2017

Type of Locality		المجموع Total	توفر حمام Availability of Bathroom				نوع التجمع	
			غير مبين Not Stated	حمامان فأكثر Two Bathrooms and more	حمام واحد One Bathroom	لا يوجد حمام* No Bathroom*		
North Gaza Governorate	Housing Units	64,012	30	820	5,766	57,396	مساكن	محافظة شمال غزة
	Persons	364,188	181	5,350	34,863	323,794	أفراد	
	Urban						مساكن	حضر
	Housing Units	55,683	29	648	5,126	49,880	مساكن	
	Persons	315,328	176	4,293	30,754	280,105	أفراد	
	Camps						مساكن	مخيمات
	Housing Units	8,329	1	172	640	7,516	مساكن	
	Persons	48,860	5	1,057	4,109	43,689	أفراد	

* Means that there is no independent room or place used only to shower, and has a door that can be closed

* يقصد عدم توفر غرفة أو مكان مخصص للاستحمام فقط، وله باب يمكن إغلاقه

جدول 17: المساكن المأهولة والأفراد في محافظة شمال غزة حسب نوع التجمع ونوع المسكن وتوفر حمام في المسكن، 2017

Table 17: Occupied Housing Units and Persons in North Gaza Governorate by Type of Locality, Type of Housing Unit and Availability of Bathroom in Housing Unit, 2017

Type of Locality and Type of Housing Unit		المجموع Total	توفر حمام Availability of Bathroom				نوع التجمع ونوع المسكن	
			غير مبين Not Stated	حمامان فأكثر Two Bathrooms and more	حمام واحد One Bathroom	لا يوجد حمام** No Bathroom**		
North Gaza Governorate							محافظة شمال غزة	
Villa	Housing Units	367	0	19	66	282	مسكن	فيلا
	Persons	2,321	0	125	363	1,833	أفراد	
House	Housing Units	12,086	1	192	1,399	10,494	مسكن	دار
	Persons	80,790	6	1,430	9,738	69,616	أفراد	
Apartment	Housing Units	50,530	3	609	4,168	45,750	مسكن	شقة
	Persons	276,740	21	3,795	24,085	248,839	أفراد	
Independent Room	Housing Units	562	0	0	9	553	مسكن	غرفة مستقلة
	Persons	1,952	0	0	31	1,921	أفراد	
Others*	Housing Units	441	0	0	124	317	مسكن	أخرى*
	Persons	2,231	0	0	646	1,585	أفراد	
Not Stated	Housing Units	26	26	0	0	0	مسكن	غير مبين
	Persons	154	154	0	0	0	أفراد	
Total	Housing Units	64,012	30	820	5,766	57,396	مسكن	المجموع
	Persons	364,188	181	5,350	34,863	323,794	أفراد	

جدول 17 (تابع): المساكن المأهولة والأفراد في محافظة شمال غزة حسب نوع التجمع ونوع المسكن وتوفر حمام في المسكن، 2017

Table 17 (Cont.): Occupied Housing Units and Persons in North Gaza Governorate by Type of Locality, Type of Housing Unit and Availability of Bathroom in Housing Unit, 2017

Type of Locality and Type of Housing Unit		المجموع Total	توفر حمام Availability of Bathroom				نوع التجمع ونوع المسكن		
			غير مبين Not Stated	حمامان فأكثر Two Bathrooms and more	حمام واحد One Bathroom	لا يوجد حمام** No Bathroom**			
Urban							حضر		
	Villa	Housing Units	356	0	19	66	271	مساكن	فيلا
		Persons	2,258	0	125	363	1,770	أفراد	
	House	Housing Units	9,290	1	164	1,106	8,019	مساكن	دار
		Persons	61,939	6	1,240	7,606	53,087	أفراد	
	Apartment	Housing Units	45,066	3	465	3,823	40,775	مساكن	شقة
		Persons	247,007	21	2,928	22,115	221,943	أفراد	
	Independent Room	Housing Units	507	0	0	7	500	مساكن	غرفة مستقلة
		Persons	1,752	0	0	24	1,728	أفراد	
	Others*	Housing Units	439	0	0	124	315	مساكن	أخرى*
		Persons	2,223	0	0	646	1,577	أفراد	
	Not Stated	Housing Units	25	25	0	0	0	مساكن	غير مبين
		Persons	149	149	0	0	0	أفراد	
	Total	Housing Units	55,683	29	648	5,126	49,880	مساكن	المجموع
		Persons	315,328	176	4,293	30,754	280,105	أفراد	

جدول 17 (تابع): المساكن المأهولة والأفراد في محافظة شمال غزة حسب نوع التجمع ونوع المسكن وتوفر حمام في المسكن، 2017

Table 17 (Cont.): Occupied Housing Units and Persons in North Gaza Governorate by Type of Locality, Type of Housing Unit and Availability of Bathroom in Housing Unit, 2017

Type of Locality and Type of Housing Unit		المجموع Total	توفر حمام Availability of Bathroom				نوع التجمع ونوع المسكن	
			غير مبين Not Stated	حمامان فأكثر Two Bathrooms and more	حمام واحد One Bathroom	لا يوجد حمام** No Bathroom**		
Camps								مخيمات
	Villa	Housing Units	11	0	0	0	11	مسكن فيلا
	Persons	63	0	0	0	63	أفراد	
House	Housing Units	2,796	0	28	293	2,475	مسكن دار	
	Persons	18,851	0	190	2,132	16,529	أفراد	
Apartment	Housing Units	5,464	0	144	345	4,975	مسكن شقة	
	Persons	29,733	0	867	1,970	26,896	أفراد	
Independent Room	Housing Units	55	0	0	2	53	مسكن غرفة مستقلة	
	Persons	200	0	0	7	193	أفراد	
Others*	Housing Units	2	0	0	0	2	مسكن أخرى*	
	Persons	8	0	0	0	8	أفراد	
Not Stated	Housing Units	1	1	0	0	0	مسكن غير مبين	
	Persons	5	5	0	0	0	أفراد	
Total	Housing Units	8,329	1	172	640	7,516	مسكن المجموع	
	Persons	48,860	5	1,057	4,109	43,689	أفراد	

* Others include: Tent, Marginal and Caravan\ Barracks.

* أخرى تشمل: خيمة، براكية/كرفان/ بركس.

** Means that there is no independent room or place used only to shower, and has a door that can be closed

** يقصد عدم توفر غرفة أو مكان مخصص للاستحمام فقط، وله باب يمكن إغلاقه

جدول 18: المساكن المأهولة والأفراد في محافظة شمال غزة حسب نوع التجمع وتوفر مرحاض في المسكن، 2017

Table 18: Occupied Housing Units and Persons in North Gaza Governorate by Type of Locality and Availability of Toilet in Housing Unit, 2017

Type of Locality		المجموع Total	توفر مرحاض Availability of Toilet				نوع التجمع	
			غير مبين Not Stated	مرحاضان فأكثر Two Toilets and more	مرحاض واحد One Toilet	لا يوجد مرحاض* No Toilet*		
North Gaza Governorate	Housing Units	64,012	30	1,071	26,088	36,823	مساكن	محافظة شمال غزة
	Persons	364,188	181	7,155	157,827	199,025	أفراد	
	Urban							
	Housing Units	55,683	29	1,013	23,794	30,847	مساكن	حضر
	Persons	315,328	176	6,727	143,085	165,340	أفراد	
	Camps							
	Housing Units	8,329	1	58	2,294	5,976	مساكن	مخيمات
	Persons	48,860	5	428	14,742	33,685	أفراد	

* Means that there is no independent room or place used only as toilet, and has a door that can be closed

* يقصد عدم توفر غرفة أو مكان مخصص لقضاء الحاجة فقط، وله باب يمكن إغلاقه

جدول 19: المساكن المأهولة والأفراد في محافظة شمال غزة حسب نوع التجمع ونوع المسكن وتوفر مرحاض في المسكن، 2017

Table 19: Occupied Housing Units and Persons in North Gaza Governorate by Type of Locality, Type of Housing Unit and Availability of Toilet in Housing Unit, 2017

Type of Locality and Type of Housing Unit		المجموع Total	توفر مرحاض Availability of Toilet				نوع التجمع ونوع المسكن		
			غير مبين	مرحاضان فأكثر	مرحاض واحد	لا يوجد مرحاض **			
			Not Stated	Two Toilets and more	One Toilet	No Toilet **			
North Gaza Governorate									
	Villa	Housing Units	367	0	38	180	149	مسكن	فيلا
		Persons	2,321	0	255	1,094	972	أفراد	
	House	Housing Units	12,086	1	290	4,597	7,198	مسكن	دار
		Persons	80,790	6	2,209	32,242	46,333	أفراد	
	Apartment	Housing Units	50,530	3	743	21,137	28,647	مسكن	شقة
		Persons	276,740	21	4,691	123,659	148,369	أفراد	
	Independent Room	Housing Units	562	0	0	38	524	مسكن	غرفة مستقلة
		Persons	1,952	0	0	123	1,829	أفراد	
	Others*	Housing Units	441	0	0	136	305	مسكن	أخرى*
		Persons	2,231	0	0	709	1,522	أفراد	
	Not Stated	Housing Units	26	26	0	0	0	مسكن	غير مبين
		Persons	154	154	0	0	0	أفراد	
	Total	Housing Units	64,012	30	1,071	26,088	36,823	مسكن	المجموع
	Persons	364,188	181	7,155	157,827	199,025	أفراد		

جدول 19 (تابع): المساكن المأهولة والأفراد في محافظة شمال غزة حسب نوع التجمع ونوع المسكن وتوفر مرحاض في المسكن، 2017

Table 19 (Cont.): Occupied Housing Units and Persons in North Gaza Governorate by Type of Locality, Type of Housing Unit and Availability of Toilet in Housing Unit, 2017

Type of Locality and Type of Housing Unit		المجموع Total	توفر مرحاض Availability of Toilet				نوع التجمع ونوع المسكن	
			غير مبين Not Stated	مرحاضان فأكثر Two Toilets and more	مرحاض واحد One Toilet	لا يوجد مرحاض ** No Toilet **		
Urban	Villa	Housing Units	356	0	36	178	142	مسكن فيلا
		Persons	2,258	0	247	1,083	928	أفراد
	House	Housing Units	9,290	1	271	3,849	5,169	مسكن دار
		Persons	61,939	6	2,040	26,798	33,095	أفراد
	Apartment	Housing Units	45,066	3	706	19,595	24,762	مسكن شقة
		Persons	247,007	21	4,440	114,378	128,168	أفراد
	Independent Room	Housing Units	507	0	0	36	471	مسكن غرفة مستقلة
		Persons	1,752	0	0	117	1,635	أفراد
	Others*	Housing Units	439	0	0	136	303	مسكن أخرى *
		Persons	2,223	0	0	709	1,514	أفراد
Not Stated		Housing Units	25	25	0	0	0	مسكن غير مبين
		Persons	149	149	0	0	0	أفراد
Total		Housing Units	55,683	29	1,013	23,794	30,847	مسكن المجموع
		Persons	315,328	176	6,727	143,085	165,340	أفراد

جدول 19 (تابع): المساكن المأهولة والأفراد في محافظة شمال غزة حسب نوع التجمع ونوع المسكن وتوفر مرحاض في المسكن، 2017

Table 19 (Cont.): Occupied Housing Units and Persons in North Gaza Governorate by Type of Locality, Type of Housing Unit and Availability of Toilet in Housing Unit, 2017

Type of Locality and Type of Housing Unit		المجموع	توفر مرحاض Availability of Toilet				نوع التجمع ونوع المسكن		
			غير مبين	مرحاضان فأكثر	مرحاض واحد	لا يوجد مرحاض**			
		Total	Not Stated	Two Toilets and more	One Toilet	No Toilet **			
Camps									مخيمات
	Villa	Housing Units	11	0	2	2	7	مساكن	فيلا
		Persons	63	0	8	11	44	أفراد	
	House	Housing Units	2,796	0	19	748	2,029	مساكن	دار
		Persons	18,851	0	169	5,444	13,238	أفراد	
	Apartment	Housing Units	5,464	0	37	1,542	3,885	مساكن	شقة
		Persons	29,733	0	251	9,281	20,201	أفراد	
	Independent Room	Housing Units	55	0	0	2	53	مساكن	غرفة مستقلة
		Persons	200	0	0	6	194	أفراد	
	Others*	Housing Units	2	0	0	0	2	مساكن	أخرى*
		Persons	8	0	0	0	8	أفراد	
	Not Stated	Housing Units	1	1	0	0	0	مساكن	غير مبين
		Persons	5	5	0	0	0	أفراد	
	Total	Housing Units	8,329	1	58	2,294	5,976	مساكن	المجموع
	Persons	48,860	5	428	14,742	33,685	أفراد		

* Others include: Tent, Marginal and Caravan\ Barracks

* أخرى تشمل: خيمة، براكية/كرفان/ بركنس

** Means that there is no independent room or place used only as toilet, and has a door that can be closed

** يقصد عدم توفر غرفة أو مكان مخصص لقضاء الحاجة فقط، وله باب يمكن إغلاقه

جدول 20: المساكن المأهولة والأفراد في محافظة شمال غزة حسب نوع التجمع وتوفر حمام ومرحاض معاً في المسكن، 2017

Table 20: Occupied Housing Units and Persons in North Gaza Governorate by Type of Locality and Availability Both of Bathroom and Toilet in Housing Unit, 2017

Type of Locality		المجموع Total	توفر حمام ومرحاض معاً Availability Both of Bathroom and Toilet				نوع التجمع	
			غير مبين Not Stated	حمام ومرحاض معاً (اثنان فأكثر) Two Bathroom and Toilet and more	حمام ومرحاض معاً (واحد) One Bathroom and Toilet	لا يوجد No Bathroom and Toilet		
North Gaza Governorate	Housing Units	64,012	30	7,249	53,654	3,079	مساكن	محافظة شمال غزة
	Persons	364,188	181	49,160	296,182	18,665	أفراد	
Urban	Housing Units	55,683	29	6,523	46,507	2,624	مساكن	حضر
	Persons	315,328	176	44,054	255,385	15,713	أفراد	
Camps	Housing Units	8,329	1	726	7,147	455	مساكن	مخيمات
	Persons	48,860	5	5,106	40,797	2,952	أفراد	

جدول 21: المساكن المأهولة والأفراد في محافظة شمال غزة حسب نوع التجمع ونوع المسكن وتوفر حمام ومرحاض معاً في المسكن، 2017

Table 21: Occupied Housing Units and Persons in North Gaza Governorate by Type of Locality, Type of Housing Unit and Availability Both of Bathroom and Toilet in Housing Unit, 2017

Type of Locality and Type of Housing Unit		المجموع Total	توفر حمام ومرحاض معاً Availability Both of Bathroom and Toilet				نوع التجمع ونوع المسكن	
			غير مبين Not Stated	حمام ومرحاض معاً (اثنان فأكثر) Two Bathroom and Toilet and more	حمام ومرحاض معاً (واحد) One Bathroom and Toilet	لا يوجد No Bathroom and Toilet		
North Gaza Governorate								محافظة شمال غزة
Villa	Housing Units	367	0	262	102	3	مسكن	فيلا
	Persons	2,321	0	1,730	567	24	أفراد	
House	Housing Units	12,086	1	1,809	9,493	783	مسكن	دار
	Persons	80,790	6	13,997	61,397	5,390	أفراد	
Apartment	Housing Units	50,530	3	5,178	43,221	2,128	مسكن	شقة
	Persons	276,740	21	33,433	230,812	12,474	أفراد	
Independent Room	Housing Units	562	0	0	530	32	مسكن	غرفة مستقلة
	Persons	1,952	0	0	1,849	103	أفراد	
Others*	Housing Units	441	0	0	308	133	مسكن	أخرى*
	Persons	2,231	0	0	1,557	674	أفراد	
Not Stated	Housing Units	26	26	0	0	0	مسكن	غير مبين
	Persons	154	154	0	0	0	أفراد	
Total	Housing Units	64,012	30	7,249	53,654	3,079	مسكن	المجموع
	Persons	364,188	181	49,160	296,182	18,665	أفراد	

جدول 21 (تابع): المساكن المأهولة والأفراد في محافظة شمال غزة حسب نوع التجمع ونوع المسكن وتوفر حمام ومرحاض معاً في المسكن، 2017

Table 21 (Cont.): Occupied Housing Units and Persons in North Gaza Governorate by Type of Locality, Type of Housing Unit and Availability Both of Bathroom and Toilet in Housing Unit, 2017

Type of Locality and Type of Housing Unit		المجموع Total	توفر حمام ومرحاض معاً Availability Both of Bathroom and Toilet				نوع التجمع ونوع المسكن	
			غير مبين Not Stated	حمام ومرحاض معاً (اثنان فأكثر) Two Bathroom and Toilet and more	حمام ومرحاض معاً (واحد) One Bathroom and Toilet	لا يوجد No Bathroom and Toilet		
Urban								حضر
Villa	Housing Units	356	0	252	101	3	مساكن	فيلا
	Persons	2,258	0	1,673	561	24	أفراد	
House	Housing Units	9,290	1	1,530	7,178	581	مساكن	دار
	Persons	61,939	6	11,793	46,197	3,943	أفراد	
Apartment	Housing Units	45,066	3	4,741	38,446	1,876	مساكن	شقة
	Persons	247,007	21	30,588	205,425	10,973	أفراد	
Independent Room	Housing Units	507	0	0	476	31	مساكن	غرفة مستقلة
	Persons	1,752	0	0	1,653	99	أفراد	
Others*	Housing Units	439	0	0	306	133	مساكن	أخرى*
	Persons	2,223	0	0	1,549	674	أفراد	
Not Stated	Housing Units	25	25	0	0	0	مساكن	غير مبين
	Persons	149	149	0	0	0	أفراد	
Total	Housing Units	55,683	29	6,523	46,507	2,624	مساكن	المجموع
	Persons	315,328	176	44,054	255,385	15,713	أفراد	

جدول 21 (تابع): المساكن المأهولة والأفراد في محافظة شمال غزة حسب نوع التجمع ونوع المسكن وتوفر حمام ومرحاض معاً في المسكن، 2017

Table 21 (Cont.): Occupied Housing Units and Persons in North Gaza Governorate by Type of Locality, Type of Housing Unit and Availability Both of Bathroom and Toilet in Housing Unit, 2017

Type of Locality and Type of Housing Unit		المجموع Total	توفر حمام ومرحاض معاً Availability Both of Bathroom and Toilet				نوع التجمع ونوع المسكن	
			غير مبين Not Stated	حمام ومرحاض معاً (اثنان فأكثر) Two Bathroom and Toilet and more	حمام ومرحاض معاً (واحد) One Bathroom and Toilet	لا يوجد No Bathroom and Toilet		
Camps								مخيمات
Villa	Housing Units	11	0	10	1	0	مساكن	فيلا
	Persons	63	0	57	6	0	أفراد	
House	Housing Units	2,796	0	279	2,315	202	مساكن	دار
	Persons	18,851	0	2,204	15,200	1,447	أفراد	
Apartment	Housing Units	5,464	0	437	4,775	252	مساكن	شقة
	Persons	29,733	0	2,845	25,387	1,501	أفراد	
Independent Room	Housing Units	55	0	0	54	1	مساكن	غرفة مستقلة
	Persons	200	0	0	196	4	أفراد	
Others*	Housing Units	2	0	0	2	0	مساكن	أخرى*
	Persons	8	0	0	8	0	أفراد	
Not Stated	Housing Units	1	1	0	0	0	مساكن	غير مبين
	Persons	5	5	0	0	0	أفراد	
Total	Housing Units	8,329	1	726	7,147	455	مساكن	المجموع
	Persons	48,860	5	5,106	40,797	2,952	أفراد	

* Others include: Tent, Marginal and Caravan\ Barracks.

* أخرى تشمل: خيمة، براكية/كرفان/ بركس.

جدول 22: الأسر في محافظة شمال غزة حسب نوع التجمع وعمر وجنس رب الأسرة ونوع المسكن، 2017

Table 22: Households in North Gaza Governorate by Type of Locality, Age, Sex of Head of Household and Type of Housing Unit, 2017

Type of Locality, Age and Sex of Head of Household		المجموع Total	نوع المسكن					نوع التجمع وعمر وجنس رب الأسرة		
			Type of Housing Unit							
			غير مبين Not Stated	أخرى* Others*	غرفة مستقلة Independent Room	شقة Apartment	دار House			فيلا Villa
North Gaza Governorate										محافظة شمال غزة
24 and Less	Males	3,134	0	39	108	2,725	259	3	ذكور	24 فأقل
	Females	59	0	1	1	51	6	0	إناث	
25 - 34	Males	18,754	0	169	295	16,377	1,899	14	ذكور	34 - 25
	Females	438	0	5	9	352	72	0	إناث	
35 - 44	Males	15,722	0	67	58	11,898	3,609	90	ذكور	44 - 35
	Females	1,039	0	17	8	775	236	3	إناث	
45 - 54	Males	11,126	0	50	10	7,729	3,190	147	ذكور	54 - 45
	Females	1,316	0	14	8	966	324	4	إناث	
55 - 64	Males	6,292	0	21	9	4,950	1,241	71	ذكور	64 - 55
	Females	1,247	0	15	11	959	259	3	إناث	
65 - 74	Males	2,657	0	15	7	2,150	459	26	ذكور	74 - 65
	Females	783	0	12	10	584	175	2	إناث	
75+	Males	896	0	6	6	650	231	3	ذكور	+75
	Females	518	0	10	22	360	125	1	إناث	
Not Stated	Males	30	26	0	0	3	1	0	ذكور	غير مبين
	Females	1	0	0	0	1	0	0	إناث	
Total	Males	58,611	26	367	493	46,482	10,889	354	ذكور	المجموع
	Females	5,401	0	74	69	4,048	1,197	13	إناث	

جدول 22 (تابع): الأسر في محافظة شمال غزة حسب نوع التجمع وعمر وجنس رب الأسرة ونوع المسكن، 2017

Table 22 (Cont.): Households in North Gaza Governorate by Type of Locality, Age, Sex of Head of Household and Type of Housing Unit, 2017

Type of Locality, Age and Sex of Head of Household		المجموع Total	نوع المسكن Type of Housing Unit						نوع التجمع وعمر وجنس رب الأسرة	
			غير مبين Not Stated	أخرى* Others*	غرفة مستقلة Independent Room	شقة Apartment	دار House	فيلا Villa		
Urban										حضر
24 and Less	Males	2,876	0	39	99	2,509	226	3	ذكور	24 فأقل
	Females	53	0	1	1	46	5	0	إناث	
25 - 34	Males	16,661	0	167	258	14,656	1,567	13	ذكور	34 - 25
	Females	391	0	5	9	318	59	0	إناث	
35 - 44	Males	13,713	0	67	53	10,670	2,836	87	ذكور	44 - 35
	Females	902	0	17	6	692	185	2	إناث	
45 - 54	Males	9,382	0	50	10	6,762	2,414	146	ذكور	54 - 45
	Females	1,095	0	14	7	840	230	4	إناث	
55 - 64	Males	5,436	0	21	9	4,432	906	68	ذكور	64 - 55
	Females	1,024	0	15	11	830	165	3	إناث	
65 - 74	Males	2,338	0	15	7	1,942	349	25	ذكور	74 - 65
	Females	637	0	12	10	510	103	2	إناث	
75+	Males	753	0	6	5	573	167	2	ذكور	+75
	Females	392	0	10	22	282	77	1	إناث	
Not Stated	Males	29	25	0	0	3	1	0	ذكور	غير مبين
	Females	1	0	0	0	1	0	0	إناث	
Total	Males	51,188	25	365	441	41,547	8,466	344	ذكور	المجموع
	Females	4,495	0	74	66	3,519	824	12	إناث	

جدول 22 (تابع): الأسر في محافظة شمال غزة حسب نوع التجمع وعمر وجنس رب الأسرة ونوع المسكن، 2017

Table 22 (Cont.): Households in North Gaza Governorate by Type of Locality, Age, Sex of Head of Household and Type of Housing Unit, 2017

Type of Locality, Age and Sex of Head of Household		المجموع Total	نوع المسكن Type of Housing Unit						نوع التجمع وعمر وجنس رب الأسرة	
			غير مبين Not Stated	أخرى* Others*	غرفة مستقلة Independent Room	شقة Apartment	دار House	فيلا Villa		
Camps										مخيمات
24 and Less	Males	258	0	0	9	216	33	0	ذكور	24 فأقل
	Females	6	0	0	0	5	1	0	إناث	
25 - 34	Males	2,093	0	2	37	1,721	332	1	ذكور	34 - 25
	Females	47	0	0	0	34	13	0	إناث	
35 - 44	Males	2,009	0	0	5	1,228	773	3	ذكور	44 - 35
	Females	137	0	0	2	83	51	1	إناث	
45 - 54	Males	1,744	0	0	0	967	776	1	ذكور	54 - 45
	Females	221	0	0	1	126	94	0	إناث	
55 - 64	Males	856	0	0	0	518	335	3	ذكور	64 - 55
	Females	223	0	0	0	129	94	0	إناث	
65 - 74	Males	319	0	0	0	208	110	1	ذكور	74 - 65
	Females	146	0	0	0	74	72	0	إناث	
75+	Males	143	0	0	1	77	64	1	ذكور	+75
	Females	126	0	0	0	78	48	0	إناث	
Not Stated	Males	1	1	0	0	0	0	0	ذكور	غير مبين
	Females	0	0	0	0	0	0	0	إناث	
Total	Males	7,423	1	2	52	4,935	2,423	10	ذكور	المجموع
	Females	906	0	0	3	529	373	1	إناث	

* Others include: Tent, Marginal and Caravan\ Barracks.

* أخرى تشمل: خيمة، براكية/كرفان/ بركس.

جدول 23: الأسر في محافظة شمال غزة حسب نوع التجمع ونوع المسكن والعلاقة بقوة العمل والجنس لرب الأسرة، 2017

Table 23: Households in North Gaza Governorate by Type of Locality, Type of Housing Unit, Activity Status and Sex of Head of Household, 2017

Type of Locality and Type of Housing Unit	المجموع		العلاقة بقوة العمل والجنس لرب الأسرة										نوع التجمع ونوع المسكن
			غير مبين		غير نشيطين اقتصادياً		Economically Active						
	Total		Not Stated		Not Economically Active		متعطّل لم يسبق له العمل		متعطّل سبق له العمل		مشتغل		
							Unemployed Never Worked		Unemployed Ever Worked		Employed		
	إناث	ذكور	إناث	ذكور	إناث	ذكور	إناث	ذكور	إناث	ذكور	إناث	ذكور	
	Females	Males	Females	Males	Females	Males	Females	Males	Females	Males	Females	Males	
North Gaza Governorate													محافظة شمال غزة
Villa	13	354	0	0	11	63	0	11	0	9	2	271	فيلا
House	1,197	10,889	0	1	1,032	2,441	46	1,525	12	882	107	6,040	دار
Apartment	4,048	46,482	1	6	3,548	8,354	122	5,964	27	3,934	350	28,224	شقة
Independent Room	69	493	0	0	60	62	3	136	2	68	4	227	غرفة مستقلة
Others*	74	367	0	0	69	70	3	127	1	38	1	132	أخرى*
Not Stated	0	26	0	26	0	0	0	0	0	0	0	0	غير مبين
Total	5,401	58,611	1	33	4,720	10,990	174	7,763	42	4,931	464	34,894	المجموع
Urban													حضر
Villa	12	344	0	0	10	59	0	10	0	9	2	266	فيلا
House	824	8,466	0	1	711	1,790	31	1,094	10	774	72	4,807	دار
Apartment	3,519	41,547	1	3	3,092	7,448	93	5,056	24	3,692	309	25,348	شقة
Independent Room	66	441	0	0	57	56	3	124	2	65	4	196	غرفة مستقلة
Others*	74	365	0	0	69	70	3	127	1	38	1	130	أخرى*
Not Stated	0	25	0	25	0	0	0	0	0	0	0	0	غير مبين
Total	4,495	51,188	1	29	3,939	9,423	130	6,411	37	4,578	388	30,747	المجموع

جدول 23 (تابع): الأسر في محافظة شمال غزة حسب نوع التجمع ونوع المسكن والعلاقة بقوة العمل والجنس لرب الأسرة، 2017

Table 23 (Cont): Households in North Gaza Governorate by Type of Locality, Type of Housing Unit, Activity Status and Sex of Head of Household, 2017

Type of Locality and Type of Housing Unit	المجموع		العلاقة بقوة العمل والجنس لرب الأسرة										نوع التجمع ونوع المسكن
			غير مبين		غير نشيطين اقتصادياً		Economically Active						
	Total		Not Stated		Not Economically Active		متعطّل لم يسبق له العمل		متعطّل سبق له العمل		مشتغل		
							Unemployed Never Worked		Unemployed Ever Worked		Employed		
	إناث	ذكور	إناث	ذكور	إناث	ذكور	إناث	ذكور	إناث	ذكور	إناث	ذكور	
	Females	Males	Females	Males	Females	Males	Females	Males	Females	Males	Females	Males	
Camps													مخيمات
Villa	1	10	0	0	1	4	0	1	0	0	0	5	فيلا
House	373	2,423	0	0	321	651	15	431	2	108	35	1,233	دار
Apartment	529	4,935	0	3	456	906	29	908	3	242	41	2,876	شقة
Independent Room	3	52	0	0	3	6	0	12	0	3	0	31	غرفة مستقلة
Others*	0	2	0	0	0	0	0	0	0	0	0	2	أخرى*
Not Stated	0	1	0	1	0	0	0	0	0	0	0	0	غير مبين
Total	906	7,423	0	4	781	1,567	44	1,352	5	353	76	4,147	المجموع

* Others include: Tent, Marginal and Caravan\ Barracks.

* أخرى تشمل: خيمة، براكية/كرفان/ بركس.

جدول 24: الأسر في محافظة شمال غزة حسب نوع التجمع وحياسة المسكن والعلاقة بقوة العمل والجنس لرب الأسرة، 2017

Table 24: Households in North Gaza Governorate by Type of Locality, Tenure of Housing Unit, Activity Status and Sex of Head of Household, 2017

Type of Locality and Tenure of Housing Unit	المجموع Total		العلاقة بقوة العمل والجنس لرب الأسرة Activity Status and Sex of Head of Household										نوع التجمع وحياسة المسكن
			غير مبين Not Stated		غير نشيطين اقتصادياً Not Economically Active		نشطتين اقتصادياً Economically Active						
	متعطّل لم يسبق له العمل Unemployed Never Worked						متعطّل سبق له العمل Unemployed Ever Worked		مشتغل Employed				
	إناث Females	ذكور Males	إناث Females	ذكور Males	إناث Females	ذكور Males	إناث Females	ذكور Males	إناث Females	ذكور Males	إناث Females	ذكور Males	
North Gaza Governorate													محافظة شمال غزة
Owned	4,557	46,157	1	7	4,024	9,864	120	5,915	29	3,373	383	26,998	ملك
Rented Unfurnished, & Furnished	314	3,685	0	0	249	446	20	558	3	356	42	2,325	مستأجر غير مفروش، ومفروش
Without Payment	516	8,660	0	0	433	676	34	1,277	10	1,194	39	5,513	دون مقابل
For Work\ & Others	14	83	0	0	14	4	0	13	0	8	0	58	مقابل عمل/ وأخرى
Not Stated	0	26	0	26	0	0	0	0	0	0	0	0	غير مبين
Total	5,401	58,611	1	33	4,720	10,990	174	7,763	42	4,931	464	34,894	المجموع
Urban													حضر
Owned	3,763	40,040	1	4	3,327	8,442	91	4,848	26	3,098	318	23,648	ملك
Rented Unfurnished, & Furnished	262	2,944	0	0	210	356	14	405	3	316	35	1,867	مستأجر غير مفروش، ومفروش
Without Payment	457	8,099	0	0	389	621	25	1,145	8	1,157	35	5,176	دون مقابل
For Work\ & Others	13	80	0	0	13	4	0	13	0	7	0	56	مقابل عمل/ وأخرى
Not Stated	0	25	0	25	0	0	0	0	0	0	0	0	غير مبين
Total	4,495	51,188	1	29	3,939	9,423	130	6,411	37	4,578	388	30,747	المجموع

جدول 24 (تابع): الأسر في محافظة شمال غزة حسب نوع المسكن ونوع التجمع والعلاقة بقوة العمل والجنس لرب الأسرة، 2017

Table 24 (Cont): Households in North Gaza Governorate by Type of Locality, Tenure of Housing Unit, Activity Status and Sex of Head of Household, 2017

Type of Locality and Tenure of Housing Unit	المجموع		العلاقة بقوة العمل والجنس لرب الأسرة										نوع التجمع وحيازة المسكن
			Activity Status and Sex of Head of Household										
	Total		غير مبين		غير نشيطين اقتصادياً		نشطتين اقتصادياً						
							Economically Active		متعطّل سبق له العمل		متعطّل لم يسبق له العمل		
			Not Stated		Not Economically Active		Unemployed Never Worked		Unemployed Ever Worked		Employed		
إناث	ذكور	إناث	ذكور	إناث	ذكور	إناث	ذكور	إناث	ذكور	إناث	ذكور		
	Females	Males	Females	Males	Females	Males	Females	Males	Females	Males	Females	Males	
Camps													مخيمات
Owned	794	6,117	0	3	697	1,422	29	1,067	3	275	65	3,350	ملك
Rented Unfurnished, & Furnished	52	741	0	0	39	90	6	153	0	40	7	458	مستأجر غير مفروش، ومفروش
Without Payment	59	561	0	0	44	55	9	132	2	37	4	337	دون مقابل
For Work\ & Others	1	3	0	0	1	0	0	0	0	1	0	2	مقابل عمل/ وأخرى
Not Stated	0	1	0	1	0	0	0	0	0	0	0	0	غير مبين
Total	906	7,423	0	4	781	1,567	44	1,352	5	353	76	4,147	المجموع

جدول 25: المساكن المأهولة والأفراد في محافظة شمال غزة حسب نوع التجمع وحياة المسكن، 2017

Table 25: Occupied Housing Units and Persons in North Gaza Governorate by Type of Locality and Tenure of Housing Unit, 2017

Type of Locality		المجموع Total	حياة المسكن Tenure of Housing Unit							نوع التجمع	
			غير مبين Not Stated	أخرى Others	مقابل عمل For Work	دون مقابل Without Payment	مستأجر مفروش Rented Furnished	مستأجر غير مفروش Rented Unfurnished	ملك Owned		
North Gaza Governorate	Housing Units	64,012	26	33	64	9,176	123	3,876	50,714	مساكن	محافظة شمال غزة
	Persons	364,188	154	166	358	46,941	622	20,320	295,627	أفراد	
Urban	Housing Units	55,683	25	33	60	8,556	113	3,093	43,803	مساكن	□ حضر
	Persons	315,328	149	166	337	43,824	572	16,207	254,073	أفراد	
Camps	Housing Units	8,329	1	0	4	620	10	783	6,911	مساكن	مخيمات
	Persons	48,860	5	0	21	3,117	50	4,113	41,554	أفراد	

جدول 26: المساكن المأهولة والأفراد في محافظة شمال غزة حسب نوع التجمع ونوع المسكن وحياة المسكن، 2017

Table 26: Occupied Housing Units and Persons in North Gaza Governorate by Type of Locality, Type of Housing Unit and Tenure of Housing Unit, 2017

Type of Locality and Type of Housing Unit		المجموع Total	حياة المسكن Tenure of Housing Unit							نوع التجمع ونوع المسكن		
			غير مبين Not Stated	أخرى Others	مقابل عمل For Work	دون مقابل Without Payment	مستأجر مفروش Rented Furnished	مستأجر غير مفروش Rented Unfurnished	ملك Owned			
North Gaza Governorate	Villa	Housing Units	367	0	0	0	3	0	2	362	مساكن	محافظة شمال غزة
		Persons	2,321	0	0	0	19	0	12	2,290	أفراد	
	House	Housing Units	12,086	0	2	9	484	4	597	10,990	مساكن	دار
			Persons	80,790	0	8	57	2,735	19	3,585	74,386	
	Apartment	Housing Units	50,530	0	28	55	8,493	119	3,255	38,580	مساكن	شقة
			Persons	276,740	0	136	301	43,416	603	16,639	215,645	
	Independent Room	Housing Units	562	0	1	0	154	0	22	385	مساكن	غرفة مستقلة
			Persons	1,952	0	3	0	504	0	84	1,361	
	Others*	Housing Units	441	0	2	0	42	0	0	397	مساكن	أخرى*
			Persons	2,231	0	19	0	267	0	0	1,945	
	Not Stated	Housing Units	26	26	0	0	0	0	0	0	مساكن	غير مبين
			Persons	154	154	0	0	0	0	0	0	
	Total	Housing Units	64,012	26	33	64	9,176	123	3,876	50,714	مساكن	المجموع
			Persons	364,188	154	166	358	46,941	622	20,320	295,627	

جدول 26 (تابع): المساكن المأهولة والأفراد في محافظة شمال غزة حسب نوع التجمع ونوع المسكن وحياة المسكن، 2017

Table 26 (Cont.): Occupied Housing Units and Persons in North Gaza Governorate by Type of Locality, Type of Housing Unit and Tenure of Housing Unit, 2017

Type of Locality and Type of Housing Unit		المجموع Total	حياة المسكن Tenure of Housing Unit							نوع التجمع ونوع المسكن	
			غير مبين Not Stated	أخرى Others	مقابل عمل For Work	دون مقابل Without Payment	مستأجر مفروش Rented Furnished	مستأجر غير مفروش Rented Unfurnished	ملك Owned		
Urban											حضر
Villa	Housing Units	356	0	0	0	3	0	2	351	مسكن	فيلا
	Persons	2,258	0	0	0	19	0	12	2,227	أفراد	
House	Housing Units	9,290	0	2	7	350	4	300	8,627	مسكن	دار
	Persons	61,939	0	8	46	1,943	19	1,855	58,068	أفراد	
Apartment	Housing Units	45,066	0	28	53	8,021	109	2,771	34,084	مسكن	شقة
	Persons	247,007	0	136	291	41,149	553	14,267	190,611	أفراد	
Independent Room	Housing Units	507	0	1	0	142	0	20	344	مسكن	غرفة مستقلة
	Persons	1,752	0	3	0	454	0	73	1,222	أفراد	
Others*	Housing Units	439	0	2	0	40	0	0	397	مسكن	أخرى*
	Persons	2,223	0	19	0	259	0	0	1,945	أفراد	
Not Stated	Housing Units	25	25	0	0	0	0	0	0	مسكن	غير مبين
	Persons	149	149	0	0	0	0	0	0	أفراد	
Total	Housing Units	55,683	25	33	60	8,556	113	3,093	43,803	مسكن	المجموع
	Persons	315,328	149	166	337	43,824	572	16,207	254,073	أفراد	

جدول 26 (تابع): المساكن المأهولة والأفراد في محافظة شمال غزة حسب نوع التجمع ونوع المسكن وحياة المسكن، 2017

Table 26 (Cont.): Occupied Housing Units and Persons in North Gaza Governorate by Type of Locality, Type of Housing Unit and Tenure of Housing Unit, 2017

Type of Locality and Type of Housing Unit		المجموع Total	حياة المسكن Tenure of Housing Unit							نوع التجمع ونوع المسكن	
			غير مبين Not Stated	أخرى Others	مقابل عمل For Work	دون مقابل Without Payment	مستأجر مفروش Rented Furnished	مستأجر غير مفروش Rented Unfurnished	ملك Owned		
Camps											مخيمات
Villa	Housing Units	11	0	0	0	0	0	0	11	مساكن	فيلا
	Persons	63	0	0	0	0	0	0	63	أفراد	
House	Housing Units	2,796	0	0	2	134	0	297	2,363	مساكن	دار
	Persons	18,851	0	0	11	792	0	1,730	16,318	أفراد	
Apartment	Housing Units	5,464	0	0	2	472	10	484	4,496	مساكن	شقة
	Persons	29,733	0	0	10	2,267	50	2,372	25,034	أفراد	
Independent Room	Housing Units	55	0	0	0	12	0	2	41	مساكن	غرفة مستقلة
	Persons	200	0	0	0	50	0	11	139	أفراد	
Others*	Housing Units	2	0	0	0	2	0	0	0	مساكن	أخرى*
	Persons	8	0	0	0	8	0	0	0	أفراد	
Not Stated	Housing Units	1	1	0	0	0	0	0	0	مساكن	غير مبين
	Persons	5	5	0	0	0	0	0	0	أفراد	
Total	Housing Units	8,329	1	0	4	620	10	783	6,911	مساكن	المجموع
	Persons	48,860	5	0	21	3,117	50	4,113	41,554	أفراد	

* Others include: Tent, Marginal and Caravan\ Barracks

* أخرى تشمل: خيمة، براكية/كرفان/ برقس

جدول 27: الأسر في محافظة شمال غزة حسب نوع التجمع ونوع المسكن ونوع الأسرة، 2017

Table 27: Households in North Gaza Governorate by Type of Locality, Type of Housing Unit and Type of Household, 2017

Type of Locality and Type of Housing Unit	المجموع Total	نوع الأسرة Type of Household					نوع التجمع ونوع المسكن
		غير مبين Not Stated	أسرة مركبة Composite Household	أسرة ممتدة Extended Household	أسرة نوية Nuclear Household	أسرة من شخص واحد One Person Household	
North Gaza Governorate							محافظة شمال غزة
Villa	367	0	2	57	307	1	فيلا
House	12,086	1	26	2,624	9,144	291	دار
Apartment	50,530	5	106	7,476	41,816	1,127	شقة
Independent Room	562	0	0	13	485	64	غرفة مستقلة
Others*	441	0	0	36	368	37	أخرى*
Not Stated	26	26	0	0	0	0	غير مبين
Total	64,012	32	134	10,206	52,120	1,520	المجموع
Urban							حضر
Villa	356	0	2	56	297	1	فيلا
House	9,290	1	15	1,913	7,174	187	دار
Apartment	45,066	5	92	6,723	37,278	968	شقة
Independent Room	507	0	0	13	434	60	غرفة مستقلة
Others*	439	0	0	36	366	37	أخرى*
Not Stated	25	25	0	0	0	0	غير مبين
Total	55,683	31	109	8,741	45,549	1,253	المجموع

جدول 27 (تابع): الأسر في محافظة شمال غزة حسب نوع التجمع ونوع المسكن ونوع الأسرة، 2017

Table 27 (cont.): Households in North Gaza Governorate by Type of Locality, Type of Housing Unit and Type of Household, 2017

Type of Locality and Type of Housing Unit	المجموع Total	نوع الأسرة					نوع التجمع ونوع المسكن
		غير مبين Not Stated	أسرة مركبة Composite Household	أسرة ممتدة Extended Household	أسرة نووية Nuclear Household	أسرة من شخص واحد One Person Household	
Camps							مخيمات
Villa	11	0	0	1	10	0	فيلا
House	2,796	0	11	711	1,970	104	دار
Apartment	5,464	0	14	753	4,538	159	شقة
Independent Room	55	0	0	0	51	4	غرفة مستقلة
Others*	2	0	0	0	2	0	أخرى*
Not Stated	1	1	0	0	0	0	غير مبين
Total	8,329	1	25	1,465	6,571	267	المجموع

* Others include: Tent, Marginal and Caravan\ Barracks

* أخرى تشمل: خيمة، براكية/كرفان/ بركس

جدول 28: الأسر في محافظة شمال غزة حسب نوع التجمع وحيازة المسكن ونوع الأسرة، 2017

Table 28: Households in North Gaza Governorate by Type of Locality, Tenure of Housing Unit and Type of Household, 2017

Type of Locality and Tenure of Housing Unit	المجموع Total	نوع الأسرة					نوع التجمع وحيازة المسكن
		غير مبين Not Stated	أسرة مركبة Composite Household	أسرة ممتدة Extended Household	أسرة نووية Nuclear Household	أسرة من شخص واحد One Person Household	
North Gaza Governorate							محافظة شمال غزة
Owned	50,714	6	93	8,884	40,483	1,248	ملك
Rented Unfurnished, & Furnished	3,999	0	12	434	3,497	56	مستأجر غير مفروش، ومفروش
Without Payment	9,176	0	29	874	8,060	213	دون مقابل
For Work, & Others	97	0	0	14	80	3	مقابل عمل، وأخرى
Not Stated	26	26	0	0	0	0	غير مبين
Total	64,012	32	134	10,206	52,120	1,520	المجموع
Urban							حضر
Owned	43,803	6	70	7,556	35,156	1,015	ملك
Rented Unfurnished, & Furnished	3,206	0	12	369	2,778	47	مستأجر غير مفروش، ومفروش
Without Payment	8,556	0	27	804	7,537	188	دون مقابل
For Work, & Others	93	0	0	12	78	3	مقابل عمل، وأخرى
Not Stated	25	25	0	0	0	0	غير مبين
Total	55,683	31	109	8,741	45,549	1,253	المجموع

جدول 28 (تابع): الأسر في محافظة شمال غزة حسب نوع التجمع وحيازة المسكن ونوع الأسرة، 2017

Table 28 (Cont.): Households in North Gaza Governorate by Type of Locality, Tenure of Housing Unit and Type of Household, 2017

Type of Locality and Tenure of Housing Unit	المجموع Total	نوع الأسرة					نوع التجمع وحيازة المسكن
		غير مبين Not Stated	أسرة مركبة Composite Household	أسرة ممتدة Extended Household	أسرة نووية Nuclear Household	أسرة من شخص واحد One Person Household	
Camps							مخيمات
Owned	6,911	0	23	1,328	5,327	233	ملك
Rented Unfurnished, & Furnished	793	0	0	65	719	9	مستأجر غير مفروش، ومفروش
Without Payment	620	0	2	70	523	25	دون مقابل
For Work, & Others	4	0	0	2	2	0	مقابل عمل، وأخرى
Not Stated	1	1	0	0	0	0	غير مبين
Total	8,329	1	25	1,465	6,571	267	المجموع

جدول 29: الأسر في محافظة شمال غزة حسب نوع التجمع وحيازة المسكن وحجم الأسرة، 2017

Table 29: Households in North Gaza Governorate by Type of Locality, Tenure of Housing Unit and Household Size, 2017

Type of Locality and Tenure of Housing Unit	المجموع Total	حجم الأسرة Household Size											نوع التجمع وحيازة المسكن
		+11	10	9	8	7	6	5	4	3	2	1	
North Gaza Governorate													محافظة شمال غزة
Owned	50,714	2,313	1,848	3,119	4,994	6,863	7,759	7,356	6,214	4,677	4,323	1,248	ملك
Rented Unfurnished, & Furnished	3,999	123	80	161	278	401	557	721	713	466	443	56	مستأجر غير مفروش، ومفروش
Without Payment	9,176	225	167	349	649	900	1,256	1,547	1,652	1,228	990	213	دون مقابل
For Work, & Others	97	2	3	1	10	13	16	14	18	12	5	3	مقابل عمل، وأخرى
Not Stated	26	1	1	3	1	3	5	4	3	2	3	0	غير مبين
Total	64,012	2,664	2,099	3,633	5,932	8,180	9,593	9,642	8,600	6,385	5,764	1,520	المجموع
Urban													حضر
Owned	43,803	1,970	1,546	2,599	4,213	5,864	6,800	6,445	5,498	4,091	3,762	1,015	ملك
Rented Unfurnished, & Furnished	3,206	105	65	119	230	318	437	580	568	379	358	47	مستأجر غير مفروش، ومفروش
Without Payment	8,556	211	149	320	607	855	1,178	1,456	1,535	1,134	923	188	دون مقابل
For Work, & Others	93	2	3	1	10	13	14	13	17	12	5	3	مقابل عمل، وأخرى
Not Stated	25	1	1	3	1	3	5	3	3	2	3	0	غير مبين
Total	55,683	2,289	1,764	3,042	5,061	7,053	8,434	8,497	7,621	5,618	5,051	1,253	المجموع

جدول 29 (تابع): الأسر في محافظة شمال غزة حسب نوع التجمع وحيازة المسكن وحجم الأسرة، 2017

Table 29 (Cont.): Households in North Gaza Governorate by Type of Locality, Tenure of Housing Unit and Household Size, 2017

Type of Locality and Tenure of Housing Unit	المجموع Total	حجم الأسرة Household Size											نوع التجمع وحيازة المسكن
		+11	10	9	8	7	6	5	4	3	2	1	
Camps													مخيمات
Owned	6,911	343	302	520	781	999	959	911	716	586	561	233	ملك
Rented Unfurnished, & Furnished	793	18	15	42	48	83	120	141	145	87	85	9	مستأجر غير مفروش، ومفروش
Without Payment	620	14	18	29	42	45	78	91	117	94	67	25	دون مقابل
For Work, & Others	4	0	0	0	0	0	2	1	1	0	0	0	مقابل عمل، وأخرى
Not Stated	1	0	0	0	0	0	0	1	0	0	0	0	غير مبين
Total	8,329	375	335	591	871	1,127	1,159	1,145	979	767	713	267	المجموع

جدول 30: الأسر في محافظة شمال غزة حسب نوع التجمع وعدد الغرف في المسكن وحجم الأسرة، 2017

Table 30: Households in North Gaza Governorate by Type of Locality, Number of Rooms in Housing Unit and Household Size, 2017

Type of Locality and Number of Rooms	المجموع Total	حجم الأسرة Household Size											نوع التجمع وعدد الغرف
		+11	10	9	8	7	6	5	4	3	2	1	
North Gaza Governorate													محافظة شمال غزة
1	2,227	7	6	18	40	68	161	284	454	470	478	241	1
2	9,312	84	99	181	384	654	1,033	1,505	1,845	1,557	1,521	449	2
3	18,931	417	447	880	1,496	2,303	2,898	3,187	2,840	2,116	1,926	421	3
4	20,569	1,013	836	1,509	2,355	3,088	3,405	2,998	2,309	1,500	1,263	293	4
5+	12,947	1,142	710	1,042	1,656	2,064	2,091	1,664	1,149	740	573	116	+5
Not Stated	26	1	1	3	1	3	5	4	3	2	3	0	غير مبين
Total	64,012	2,664	2,099	3,633	5,932	8,180	9,593	9,642	8,600	6,385	5,764	1,520	المجموع
Urban													حضر
1	1,874	4	4	13	36	60	132	242	381	391	414	197	1
2	7,687	67	76	130	299	514	820	1,250	1,579	1,317	1,280	355	2
3	15,899	330	346	674	1,169	1,880	2,445	2,744	2,447	1,860	1,657	347	3
4	18,399	901	717	1,303	2,066	2,721	3,094	2,706	2,129	1,354	1,155	253	4
5+	11,799	986	620	919	1,490	1,875	1,938	1,552	1,082	694	542	101	+5
Not Stated	25	1	1	3	1	3	5	3	3	2	3	0	غير مبين
Total	55,683	2,289	1,764	3,042	5,061	7,053	8,434	8,497	7,621	5,618	5,051	1,253	المجموع
Camps													مخيمات
1	353	3	2	5	4	8	29	42	73	79	64	44	1
2	1,625	17	23	51	85	140	213	255	266	240	241	94	2
3	3,032	87	101	206	327	423	453	443	393	256	269	74	3
4	2,170	112	119	206	289	367	311	292	180	146	108	40	4
5+	1,148	156	90	123	166	189	153	112	67	46	31	15	+5
Not Stated	1	0	0	0	0	0	0	1	0	0	0	0	غير مبين
Total	8,329	375	335	591	871	1,127	1,159	1,145	979	767	713	267	المجموع

جدول 31: الأسر الفلسطينية والأفراد في محافظة شمال غزة حسب نوع التجمع وحالة اللجوء لرب الأسرة وعدد الغرف في المسكن، 2017

Table 31: Palestinian Households and Persons in North Gaza Governorate by Type of Locality, Refugee Status of Head of Household and Number of Rooms in Housing Unit, 2017

Type of Locality and Refugee Status of Head of Household	المجموع		عدد الغرف في المسكن												نوع التجمع وحالة اللجوء لرب الأسرة
			Number of Rooms in Housing Unit												
	Total		غير مبيت		+5		4		3		2		1		
	أفراد	أسر	أفراد	أسر	أفراد	أسر	أفراد	أسر	أفراد	أسر	أفراد	أسر	أفراد	أسر	
	Persons	Households	Persons	Households	Persons	Households	Persons	Households	Persons	Households	Persons	Households	Persons	Households	
North Gaza Governorate															محافظة شمال غزة
Registered Refugee	259,839	45,365	0	0	63,732	9,375	89,329	14,394	72,619	13,507	28,628	6,554	5,531	1,535	لاجئ مسجل
Non-Registered Refugee	1,387	271	0	0	228	37	469	82	379	76	222	51	89	25	لاجئ غير مسجل
Non-Refugee	102,590	18,308	0	0	23,983	3,529	36,998	6,082	27,686	5,331	11,638	2,700	2,285	666	ليس لاجئ
Not Stated	203	34	154	26	0	0	9	2	16	2	24	4	0	0	غير مبيت
Total	364,019	63,978	154	26	87,943	12,941	126,805	20,560	100,700	18,916	40,512	9,309	7,905	2,226	المجموع
Urban															حضر
Registered Refugee	211,374	37,109	0	0	55,059	8,233	75,391	12,242	55,378	10,497	21,279	4,952	4,267	1,185	لاجئ مسجل
Non-Registered Refugee	1,247	248	0	0	211	35	436	76	343	70	168	42	89	25	لاجئ غير مسجل
Non-Refugee	102,388	18,268	0	0	23,951	3,525	36,933	6,071	27,636	5,321	11,588	2,687	2,280	664	ليس لاجئ
Not Stated	179	30	149	25	0	0	9	2	0	0	21	3	0	0	غير مبيت
Total	315,188	55,655	149	25	79,221	11,793	112,769	18,391	83,357	15,888	33,056	7,684	6,636	1,874	المجموع
Camps															مخيمات
Registered Refugee	48,465	8,256	0	0	8,673	1,142	13,938	2,152	17,241	3,010	7,349	1,602	1,264	350	لاجئ مسجل
Non-Registered Refugee	140	23	0	0	17	2	33	6	36	6	54	9	0	0	لاجئ غير مسجل
Non-Refugee	202	40	0	0	32	4	65	11	50	10	50	13	5	2	ليس لاجئ
Not Stated	24	4	5	1	0	0	0	0	16	2	3	1	0	0	غير مبيت
Total	48,831	8,323	5	1	8,722	1,148	14,036	2,169	17,343	3,028	7,456	1,625	1,269	352	المجموع

جدول 32: الأسر في محافظة شمال غزة حسب نوع التجمع وكثافة السكن (عدد الأفراد في الغرفة)، 2017

Table 32: Households in North Gaza Governorate by Type of Locality and Housing Density (Number of Persons Per Room), 2017

Type of Locality	متوسط كثافة السكن	Housing Density										نوع التجمع
	Average Housing Density	المجموع Total		+3		2.99 - 2.00		1.99 - 1.00		اقل من 1 Less Than 1		
		نسبة %	عدد No.	نسبة %	عدد No.	نسبة %	عدد No.	نسبة %	عدد No.	نسبة %	عدد No.	
North Gaza Governorate	1.6	100	63,986	10.0	6,408	26.7	17,054	49.7	31,782	13.7	8,742	محافظة شمال غزة
Urban	1.6	100	55,658	9.3	5,155	25.9	14,427	50.8	28,254	14.1	7,822	حضر
Camps	1.8	100	8,328	15.0	1,253	31.5	2,627	42.4	3,528	11.0	920	مخيمات

جدول 33: الأسر في محافظة شمال غزة حسب نوع التجمع ونوع المسكن وكثافة السكن (عدد الأفراد في الغرفة)، 2017

Table 33: Households in North Gaza Governorate by Type of Locality, Type of Housing Unit and Housing Density (Number of Persons Per Room), 2017

Type of Locality and Type of Housing Unit	Housing Densityكثافة السكن										نوع التجمع ونوع المسكن
	المجموع Total		+3		2.99 - 2.00		1.99 - 1.00		اقل من 1 Less Than 1		
	نسبة %	عدد No.	نسبة %	عدد No.	نسبة %	عدد No.	نسبة %	عدد No.	نسبة %	عدد No.	
North Gaza Governorate											محافظة شمال غزة
Villa	100	367	0.0	0	6.8	25	66.2	243	27.0	99	فيلا
House	100	12,086	13.8	1,673	33.9	4,094	43.1	5,211	9.2	1,108	دار
Apartment	100	50,530	8.3	4,192	25.1	12,680	51.7	26,149	14.9	7,509	شقة
Independent Room	100	562	67.3	378	21.4	120	11.4	64	0.0	0	غرفة مستقلة
Others*	100	441	37.4	165	30.6	135	26.1	115	5.9	26	أخرى*
Total	100	63,986	10.0	6,408	26.7	17,054	49.7	31,782	13.7	8,742	المجموع
Urban											حضر
Villa	100	356	0.0	0	6.7	24	66.9	238	26.4	94	فيلا
House	100	9,290	12.3	1,144	33.0	3,062	45.5	4,231	9.2	853	دار
Apartment	100	45,066	7.8	3,510	24.6	11,097	52.4	23,610	15.2	6,849	شقة
Independent Room	100	507	66.7	338	21.5	109	11.8	60	0.0	0	غرفة مستقلة
Others*	100	439	37.1	163	30.8	135	26.2	115	5.9	26	أخرى*
Total	100	55,658	9.3	5,155	25.9	14,427	50.8	28,254	14.1	7,822	المجموع

جدول 33 (تابع): الأسر في محافظة شمال غزة حسب نوع التجمع ونوع المسكن وكثافة السكن (عدد الأفراد في الغرفة)، 2017

Table 33 (Cont.): Households in North Gaza Governorate by Type of Locality, Type of Housing Unit and Housing Density (Number of Persons Per Room), 2017

Type of Locality and Type of Housing Unit	كثافة السكن										نوع التجمع ونوع المسكن
	المجموع Total		+3		2.99 - 2.00		1.99 - 1.00		اقل من 1 Less Than 1		
	نسبة %	عدد No.	نسبة %	عدد No.	نسبة %	عدد No.	نسبة %	عدد No.	نسبة %	عدد No.	
Camps											مخيمات
Villa	100	11	0.0	0	9.1	1	45.5	5	45.5	5	فيلا
House	100	2,796	18.9	529	36.9	1,032	35.1	980	9.1	255	دار
Apartment	100	5,464	12.5	682	29.0	1,583	46.5	2,539	12.1	660	شقة
Independent Room	100	55	72.7	40	20.0	11	7.3	4	0.0	0	غرفة مستقلة
Others*	100	2	100.0	2	0.0	0	0.0	0	0.0	0	أخرى*
Total	100	8,328	15.0	1,253	31.5	2,627	42.4	3,528	11.0	920	المجموع

* Others include: Tent, Marginal and Caravan\ Barracks.

* أخرى تشمل: خيمة، براكية/كرفان/ بركن.

جدول 34: الأسر في محافظة شمال غزة حسب نوع التجمع والمصدر الرئيسي للطاقة المستخدمة في الطبخ، 2017

Table 34: Households in North Gaza Governorate by Type of Locality and Main Source of Energy for Cooking, 2017

Type of Locality	المصدر الرئيسي للطاقة المستخدمة في الطبخ Main Source of Energy for Cooking							نوع التجمع
	المجموع Total	غير مبين Not Stated	أخرى Other	حطب Wood	كهرباء Electricity	كاز Kerosene	غاز Gas	
North Gaza Governorate	64,012	26	77	999	200	35	62,675	محافظة شمال غزة
Urban	55,683	25	65	978	185	34	54,396	حضر
Camps	8,329	1	12	21	15	1	8,279	مخيمات

جدول 35: الأسر في محافظة شمال غزة حسب نوع التجمع والمصدر الرئيسي للطاقة المستخدمة في التدفئة، 2017

Table 35: Households in North Gaza Governorate by Type of Locality and Main Source of Energy for Heating, 2017

Type of Locality	المصدر الرئيسي للطاقة المستخدمة في التدفئة										نوع التجمع
	المجموع Total	غير مبين Not Stated	أخرى Other	سولار Diesel	فحم Coal	حطب Wood	كهرباء Electricity	كاز Kerosene	غاز Gas	لا يوجد No Heating	
North Gaza Governorate	64,012	26	1,254	9	1,338	6,973	10,533	105	1,033	42,741	محافظة شمال غزة
Urban	55,683	25	1,077	9	1,194	6,750	9,477	93	967	36,091	حضر
Camps	8,329	1	177	0	144	223	1,056	12	66	6,650	مخيمات

جدول 36: الأسر في محافظة شمال غزة التي يتوفر لديها سلع معمرة حسب السلعة ونوع التجمع، 2017

Table 36: Households in North Gaza Governorate Which Have Durable Goods by Good and Type of Locality, 2017

Durable Goods	Type of Locality نوع التجمع		محافظة شمال غزة North Gaza Governorate	سلع معمرة
	مخيمات Camps	حضر Urban		
Private Car	312	4,258	4,570	سيارة خصوصية
Gas Cooker/ Electricity	8,307	55,169	63,476	طباخ غاز/ كهرباء
Refrigerator	8,069	52,901	60,970	ثلاجة كهربائية
Freezer	487	5,137	5,624	فريزر
Vacuum Cleaner	497	5,997	6,494	مكنسة كهربائية
Microwave	787	6,721	7,508	ميكرويف
Washing Machine	7,774	51,687	59,461	غسالة ملابس
Tumble Drier	38	1,137	1,175	نشافة
Dish Washer	14	204	218	جالية
Filter	419	3,445	3,864	منقي المياه
Fan	7,215	44,081	51,296	مروحة كهربائية
Air Conditioner	417	4,812	5,229	مكيف
Central Conditioner	4	113	117	تكييف مركزي
Central Heating	6	105	111	تدفئة مركزية
Solar Boiler	4,271	27,395	31,666	سخان شمسي
Home Library	711	5,181	5,892	مكتبة منزلية

جدول 37: الأسر في محافظة شمال غزة التي يتوفر لديها وسائل تكنولوجيا المعلومات حسب وسيلة تكنولوجيا المعلومات ونوع التجمع، 2017

Table 37: Households in North Gaza Governorate Which Have Information Technology Tools by Information Technology Tools and Type of Locality, 2017

Information Technology Tool	نوع التجمع Type of Locality		محافظة شمال غزة North Gaza Governorate	وسيلة تكنولوجيا المعلومات
	مخيمات Camps	حضر Urban		
TV/ LCD/ LED/ S-D screen	2,770	20,923	23,693	تلفزيون شاشة
T.V	4,765	30,408	35,173	تلفزيون عادي
Satellite/ Dish	6,912	46,380	53,292	صحن لاقط
Telephone Line	1,660	10,498	12,158	خط هاتف
Palestinian Internet	3,033	20,426	23,459	خط إنترنت فلسطيني
Israeli Internet	12	69	81	خط إنترنت إسرائيلي
Palestinian Mobile	8,087	53,573	61,660	خطوط نقال فلسطينية
Israeli Mobile	20	233	253	خطوط نقال إسرائيلية
Computer	944	5,288	6,232	أجهزة الحاسوب
Laptop	1,690	12,438	14,128	أجهزة اللاب توب
IPAD/ Tablet	1,306	7,673	8,979	أجهزة التابلت و IPad
Smart phone	6,208	40,352	46,560	أجهزة الهواتف الذكية
Family members who use computers	4,438	32,574	37,012	أفراد الأسرة الذين يستخدمون الحاسوب

جدول 38: الأسر في محافظة شمال غزة حسب عدد وسائل تكنولوجيا المعلومات المتوفرة ونوع التجمع، 2017

Table 38: Households in North Gaza Governorate by Number of IT Tools Available and Type of Locality, 2017

Number of IT Tools Available	نوع التجمع Type of Locality		محافظة شمال غزة North Gaza Governorate	عدد وسائل تكنولوجيا المعلومات المتوفرة
	مخيمات Camps	حضر Urban		
Palestinian Internet				خط انترنت فلسطيني
0	5,295	35,228	40,523	0
1	3,032	20,384	23,416	1
2	1	40	41	2
3+	0	2	2	+3
Not Stated	1	29	30	غير مبين
Total	8,329	55,683	64,012	المجموع
Israeli Internet				خط انترنت اسرائيلي
0	8,316	55,585	63,901	0
1	11	62	73	1
2	0	1	1	2
3+	1	6	7	+3
Not Stated	1	29	30	غير مبين
Total	8,329	55,683	64,012	المجموع
Palestinian Mobile				خطوط نقال فلسطينية
0	241	2,081	2,322	0
1	1,234	10,535	11,769	1
2	3,577	24,067	27,644	2
3+	3,276	18,971	22,247	+3
Not Stated	1	29	30	غير مبين
Total	8,329	55,683	64,012	المجموع

جدول 38 (تابع): الاسر في محافظة شمال غزة حسب عدد وسائل تكنولوجيا المعلومات المتوفرة ونوع التجمع، 2017

Table 38 (Cont.): Households in North Gaza Governorate by Number of IT Tools Available and Type of Locality, 2017

Number of IT Tools Available	نوع التجمع Type of Locality		محافظة شمال غزة North Gaza Governorate	عدد وسائل تكنولوجيا المعلومات المتوفرة
	مخيمات Camps	حضر Urban		
Israeli Mobile				خطوط نقال اسرائيلية
0	8,308	55,421	63,729	0
1	13	111	124	1
2	1	38	39	2
3+	6	84	90	+3
Not Stated	1	29	30	غير مبين
Total	8,329	55,683	64,012	المجموع
Computer				أجهزة الحاسوب
0	7,384	50,366	57,750	0
1	934	5,193	6,127	1
2	7	74	81	2
3+	3	21	24	+3
Not Stated	1	29	30	غير مبين
Total	8,329	55,683	64,012	المجموع
Laptop				أجهزة اللاب توب
0	6,638	43,216	49,854	0
1	1,597	11,453	13,050	1
2	80	756	836	2
3+	13	229	242	+3
Not Stated	1	29	30	غير مبين
Total	8,329	55,683	64,012	المجموع

جدول 38 (تابع): الاسر في محافظة شمال غزة حسب عدد وسائل تكنولوجيا المعلومات المتوفرة ونوع التجمع، 2017

Table 38 (Cont.): Households in North Gaza Governorate by Number of IT Tools Available and Type of Locality, 2017

Number of IT Tools Available	نوع التجمع Type of Locality		محافظة شمال غزة North Gaza Governorate	عدد وسائل تكنولوجيا المعلومات المتوفرة
	مخيمات Camps	حضر Urban		
IPAD/ Tablet				أجهزة التابلت و iPad
0	7,022	47,981	55,003	0
1	1,199	6,758	7,957	1
2	79	697	776	2
3+	28	218	246	+3
Not Stated	1	29	30	غير مبين
Total	8,329	55,683	64,012	المجموع
Smart phone				أجهزة هواتف ذكية
0	2,120	15,302	17,422	0
1	2,512	16,174	18,686	1
2	2,344	15,616	17,960	2
3+	1,352	8,562	9,914	+3
Not Stated	1	29	30	غير مبين
Total	8,329	55,683	64,012	المجموع
Family members who use computers				أفراد الأسرة الذين يستخدمون الحاسوب
0	3,890	23,080	26,970	0
1	989	7,354	8,343	1
2	1,425	11,669	13,094	2
3+	2,024	13,551	15,575	+3
Not Stated	1	29	30	غير مبين
Total	8,329	55,683	64,012	المجموع


جدول 39: المساكن المأهولة في محافظة شمال غزة حسب نوع التجمع والطريقة المستخدمة للتخلص من النفايات المنزلية، 2017

Table 39: Occupied Housing Units in North Gaza Governorate by Type of Locality and Methods of Solid Waste Disposal, 2017

Type of Locality	الطريقة المستخدمة للتخلص من النفايات المنزلية						نوع التجمع
	المجموع Total	غير مبين Not Stated	أخرى Other	القاؤها بشكل عشوائي Thrown Randomly	حرقها Burned	القاؤها في اقرب حاوية Throwing it in the Nearest Container	
North Gaza Governorate	64,012	26	367	456	266	62,897	محافظة شمال غزة
Urban	55,683	25	365	455	264	54,574	حضر
Camps	8,329	1	2	1	2	8,323	مخيمات



State of Palestine
Palestinian Central Bureau of Statistics
Population, Housing and Establishments Census 2017



Housing Report
Final Results
North Gaza Governorate



January, 2020

PAGE NUMBERS OF ENGLISH TEXT ARE PRINTED IN SQUARE BRACKETS.
TABLES ARE PRINTED IN ARABIC FORMAT (FROM RIGHT TO LEFT).



© January, 2020
All rights reserved

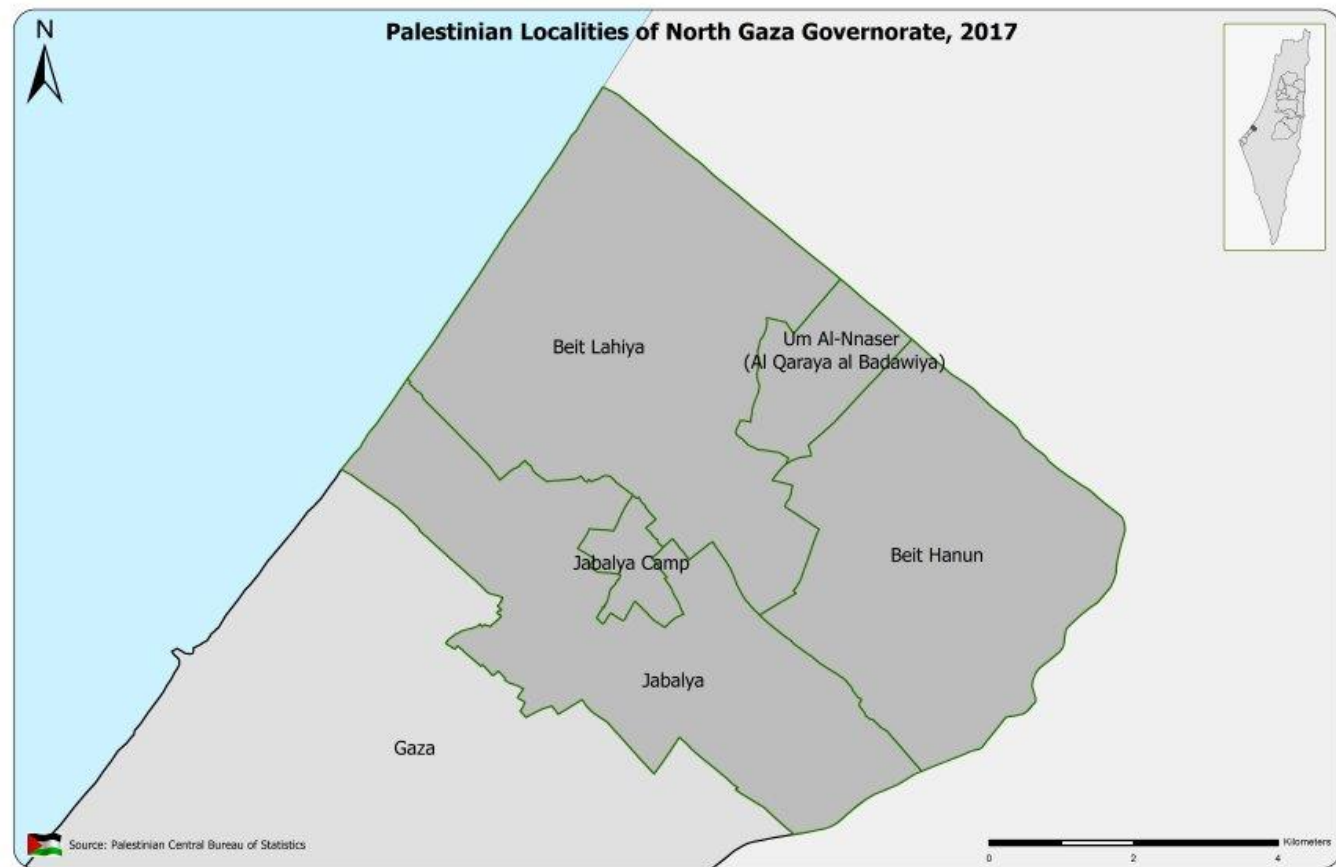
Citation:

Palestinian Central Bureau of Statistics, 2020. *Population, Housing and Establishments Census 2017: Housing Report – Final Results- North Gaza Governorate.*
Ramallah - Palestine.

All correspondence should be directed to:
Palestinian Central Bureau of Statistics
P. O. Box 1647, Ramallah – Palestine.
Tel: (970/972) 2 2982700
Fax: (970/972) 2 2982710
Toll Free: 1800300300
E-Mail : diwan@pcbs.gov.ps
Website: <http://www.pcbs.gov.ps>

Reference ID: 2505

Printing of this report was funded by the People's Republic of China



Acknowledgment

The Palestinian Central Bureau of Statistics wishes to express its gratitude to all of the Palestinian people, who contributed to the success of the Population, Housing and Establishments Census, 2017. PCBS commends their full cooperation in delivering the information and data needed. PCBS would like also to thank its unknown soldiers – the staff – for their dedication and devoted and exceptional efforts in all phases of the Census. PCBS further expresses special thanks to the efforts of the President and members of the Central Operations Room, president and members of the Census Executive Committee, District Operations Rooms and Governorates' Census Managers and their assistants, support staff, media coordinators, field supervisors, crew leaders and enumerators. PCBS thanks all of the committees and teams of the Census.

Moreover, PCBS expresses special gratitude and appreciation to the political leadership, represented by His Excellency, President Mahmoud Abbas – Abu Mazen, and the Palestinian government, represented by His Excellency, Dr. Rami Al-Hamdallah, the Prime Minister for their full support to the project.

The 2017 Population, Housing and Establishments Census was implemented by a technical team from the Palestinian Central Bureau of Statistics, with funding from the Palestinian government, the Norwegian Representative Office to the State of Palestine, the Swiss Development Cooperation Agency (SDC), the Swedish International Development Agency (SIDA), the Netherlands Representative Office, Deutsche Gesellschaft für Internationale Zusammenarbeit (GIZ) GmbH, the European Union – European Commission as well as United Nations Population Fund (UNFPA), United Nations Development Programme (UNDP), the Spanish Agency for International Development Cooperation (AECID), the Japanese Government, the Italian Cooperation (AICS), (UNICEF), Save the Children, Palestine for Development Foundation, and (UNWOMEN). PCBS expresses its deepest gratitude and appreciation for their generous funding to the project.

Special thanks are expressed as well to the Hashemite Kingdom of Jordan, represented by its General Statistics Department for their generous loaning of 7500 tablets to implement the census.

The Census is a national project that benefited from support and contribution of all ministries, official, private and civil society organizations. It also received help from universities, local government units including village councils and municipalities, and the Central Elections Commission, which provided premises and offices as well as training halls. Furthermore, the public and private audio-visual and printed media, as well as the PalTel, Jawwal and Ooredoo Companies who contributed in the media campaign at all stages. Additional contribution was received from chieftains and families as well as opinion leaders, who helped overcome obstacles. We cannot forget the prominent role played by governors who followed the project step by step since the outset. They also contributed to solving problems, which facilitated success. Many regional and international organizations also provided highly appreciated support.

Work Team

- **Report Preparation**
Mohammad Shaheen
Ruba Qubbaj

- **Maps Design**
Imtithal Al Shuaibi

- **Dissemination Standards**
Hanan Janajreh

- **Preliminary Review**
Omayma AL-Ahmad
Maher Sbieh
Rania Abu Ghaboush

- **Final Review**
Inaya Zidan

- **Overall Supervision**
Dr. Ola Awad

President of PCBS/ National Director of Census

Notice For Users

- All Palestinian localities were classified as Urban, Rural, and Camps, based on specific standards adopted by Ministry of Local Government, accordingly, there are no localities in North Gaza governorate classified as Rural.
- The percentages in the main findings chapter were calculated on the cases with specified characteristics only.
- Population and Housing data in this report are based on the actually counted population and the occupied housing units with private households and doesn't include the collectives households and the counted population in it.
- In some tables the total of percentages might not add up to 100% due to rounding.
- For more information about the methodology and data quality, please refer to the report titled "Census Final Results- Summary" which is available at:

<http://www.pcbs.gov.ps/Downloads/book2383.pdf>

Table of Contents

Subject	Page
List of Tables	
Introduction	
Chapter One: Terms, Indicators and Classifications	[19]
1.1 Terms and Indicators	[19]
1.2 Classifications	[25]
Chapter Two: Main Findings	[27]
2.1 The Numbers of Occupied Housing Units	[27]
2.2 Occupied Housing Units by Type of Housing Unit	[27]
2.3 Occupied Housing Units by Tenure of Housing Units	[28]
2.4 Housing Density	[29]
2.5 Main Source of Drinking Water	[29]
2.6 Occupied Housing Units by Connection to the Electricity	[29]
2.7 Occupied Housing Units by Type of Toilet Facility used	[29]
2.8 Availability of Durable Goods and Technology Tools	[30]
Statistical Tables	37

List of Tables

Table	Page
Table 1: Selected Main Indicators for Housing Conditions in North Gaza Governorate by Type of Locality 1997, 2007, 2017	39
Table 2: Occupied Housing Units in North Gaza Governorate by Type of Locality and Number of Rooms in Housing Unit, 2017	40
Table 3: Occupied Housing Units and Persons in North Gaza Governorate by Type of Locality, Type of Housing Unit and Number of Rooms in Housing Unit, 2017	41
Table 4: Occupied Housing Units in North Gaza Governorate by Type of Locality and Number of Bedrooms in Housing Unit, 2017	44
Table 5: Occupied Housing Units and Persons in North Gaza Governorate by Type of Locality, Type of Housing Unit and Number of Bedrooms in Housing Unit, 2017	45
Table 6: Occupied Housing Units and Persons in North Gaza Governorate by Type of Locality, Use Improved Drinking Water and Use Improved Sanitation, 2017	48
Table 7: Occupied Housing Units and Persons in North Gaza Governorate by Type of Locality and Main Source of Drinking Water to the Household, 2017	49
Table 8: Occupied Housing Units and Persons in North Gaza Governorate by Type of Locality, Type of Housing Unit and Main Source of Drinking Water to the Household, 2017	50
Table 9: Occupied Housing Units and Persons in North Gaza Governorate by Type of Locality and Connection to Electricity in Housing Unit, 2017	53
Table 10: Occupied Housing Units and Persons in North Gaza Governorate by Type of Locality, Type of Housing Unit and Connection to Electricity in Housing Unit, 2017	54
Table 11: Occupied Housing Units and Persons in North Gaza Governorate by Type of Locality and Type of Toilet Facility Used by the Household, 2017	57
Table 12: Occupied Housing Units and Persons in North Gaza Governorate by Type of Housing Unit, Type of Locality and Type of Toilet facility Used by the household, 2017	58
Table 13: Occupied Housing Units in North Gaza Governorate by Type of Locality and Area of Housing Unit, 2017	61
Table 14: Occupied Housing Units and Persons in North Gaza Governorate by Type of Locality and Availability of Kitchen in Housing Unit, 2017	62

Table	Page
Table 15: Occupied Housing Units and Persons in North Gaza Governorate by Type of Locality, Type of Housing Unit and Availability of Kitchen in Housing Unit, 2017	63
Table 16: Occupied Housing Units and Persons in North Gaza Governorate by Type of Locality and Availability of Bathroom in Housing Unit, 2017	66
Table 17: Occupied Housing Units and Persons in North Gaza Governorate by Type of Locality, Type of Housing Unit and Availability of Bathroom in Housing Unit, 2017	67
Table 18: Occupied Housing Units and Persons in North Gaza Governorate by Type of Locality and Availability of Toilet in Housing Unit, 2017	70
Table 19: Occupied Housing Units and Persons in North Gaza Governorate by Type of Locality, Type of Housing Unit and Availability of Toilet in Housing Unit, 2017	71
Table 20: Occupied Housing Units and Persons in North Gaza Governorate by Type of Locality and Availability Both of Bathroom and Toilet in Housing Unit, 2017	74
Table 21: Occupied Housing Units and Persons in North Gaza Governorate by Type of Locality, Type of Housing Unit and Availability Both of Bathroom and Toilet in Housing Unit, 2017	75
Table 22: Households in North Gaza Governorate by Type of Locality, Age, Sex of Head of Household and Type of Housing Unit, 2017	78
Table 23: Households in North Gaza Governorate by Type of Locality, Type of Housing Unit, Activity Status and Sex of Head of Household, 2017	81
Table 24: Households in North Gaza Governorate by Type of Locality, Tenure of Housing Unit, Activity Status and Sex of Head of Household, 2017	83
Table 25: Occupied Housing Units and Persons in North Gaza Governorate by Type of Locality and Tenure of Housing Unit, 2017	85
Table 26: Occupied Housing Units and Persons in North Gaza Governorate by Type of Locality, Type of Housing Unit and Tenure of Housing Unit, 2017	86
Table 27: Households in North Gaza Governorate by Type of Locality, Type of Housing Unit and Type of Household, 2017	89
Table 28: Households in North Gaza Governorate by Type of Locality, Tenure of Housing Unit and Type of Household, 2017	91
Table 29: Households in North Gaza Governorate by Type of Locality, Tenure of Housing Unit and Household Size, 2017	93
Table 30: Households in North Gaza Governorate by Type of Locality, Number of Rooms in Housing Unit and Household Size, 2017	95

Table	Page
Table 31: Palestinian Households and Persons in North Gaza Governorate by Type of Locality, Refugee Status of Head of Household and Number of Rooms in Housing Unit, 2017	96
Table 32: Households in North Gaza Governorate by Type of Locality and Housing Density (Number of Persons Per Room), 2017	97
Table 33: Households in North Gaza Governorate by Type of Locality, Type of Housing Unit and Housing Density (Number of Persons Per Room), 2017	98
Table 34: Households in North Gaza Governorate by Type of Locality and Main Source of Energy for Cooking, 2017	100
Table 35: Households in North Gaza Governorate by Type of Locality and Main Source of Energy for Heating, 2017	101
Table 36: Households in North Gaza Governorate Which Have Durable Goods by Good and Type of Locality, 2017	102
Table 37: Households in North Gaza Governorate Which Have Information Technology Tool by Information Technology Tools and Type of Locality, 2017	103
Table 38: Households in North Gaza Governorate by Number of IT Tools Available and Type of Locality, 2017	104
Table 39 Occupied Housing Units in North Gaza Governorate by Type of Locality and Methods of Solid Waste Disposal, 2017	107

Introduction

The Population, Housing and Establishments Census is a pillar of state building. It is further a legal, developmental and statistical imperative, as prescribed by the General Statistics Law of 2000. It is also a genuine expression of national sovereignty. The State of Palestine is implementing its third census, noting that the first was carried out in 1997 and was followed by a second census in 2007. The present census aims to provide a comprehensive and modern statistical database that creates a digital profile of the Palestinian society in all areas. It additionally fulfills the national needs and in accordance to international recommendations and UN recommendations on the contents of the Census. Consequently, the Census serves as the backbone of planning and developmental policies and strategies formulation.

Most countries implement population censuses once every ten years, as per UN recommendations. Such effort requires a stable and natural environment, which is not available in Palestine because of the procedures of the Israeli occupation and obstacles including the Annexation Wall and settlement expansion. The Wall suffocates those living behind it. On top of this, there are inaccessible military areas not to mention the challenges faced in Jerusalem. On the other hand, there are technological challenges including lack of 3G technology at that time because of the restrictions imposed by the occupation. As a result, the PCBS had to develop a clear comprehensive plan to overcome the challenges and take into account the particularities of the Palestinian context and field difficulties.

The current Census was innovative in its use of modern data collection technology. All phases were implemented using tablets and GIS. Furthermore, special applications were designed for every phase including maps updating, pilot census, delineation, listing and actual population count through to the post enumeration survey. This helped save time and effort in addition to enhancing the quality, harmony of data. Consequently, it became easier to analyze data and reinforce administration and monitoring of fieldwork.

Different crews implemented the census, including managers, assistants, supervisors, crew leaders, enumerators and logistical support teams. They worked day and night to accomplish the census, which generated 11,000 temporary jobs for young graduates in the different phases. They worked for different periods that ranged from one to eight months and received intensive quality training to acquire the necessary skills. This round of census was marked by its fully automated operations including automation of assessment of workers and trainees. This comprised daily tests and final exams. Training halls were equipped with the necessary infrastructure, which saved time and effort needed to select work teams without any human intervention, in compliance with good governance requirements.

The Census is a perfectly national project. Since the outset of preparation and implementation, PCBS initiated ongoing dialogue and consultation with different ministries and official and private organizations as well as civil society organizations. It organized bilateral meetings, symposia and workshops to reach national consensus on the contents of the census. All energies and efforts were employed for its success together with a broad publicity campaign, in coordination with local governmental and non-governmental media outlets. The campaign aimed to raise citizens' awareness of the importance of the census and motivate them to cooperate with its crews. The message of the census reached every house, family and citizen. The entire Palestinian society consolidated efforts and used its human and material resources including premises, offices, training halls, equipment and other resources. The society was also very instrumental in facilitating the work of field teams and solving the

obstacles they faced including non-response. The census was in brief an honorable scene of national belonging to implement the slogan “together, we build our nation”.

As we present to you today the final results of the Census, which were published in a record time, we express our extreme happiness and pride of this achievement. We aspire to optimal investment of its data so as they can be translated into services to citizens. We hope census data will contribute to achieving the vision of the government “citizen first”, as development is not possible without statistics.

January, 2020

**Dr. Ola Awad
President of PCBS
National Director of Census**

Chapter One

Terms, Indicators and Classifications

1.1 Terms and Indicators

The following terms and indicators are defined in accordance with the glossary and guide statistical indicators issued by PCBS and certified on the latest international recommendations in statistics and consistent with international systems.

Geographical, Administrative and Statistical Divisions

According to current administrative divisions, Palestine is divided into two geographic regions: the West Bank and North Gaza Strip.

1. **West Bank** is divided into 11 Governorates (Jenin, Tubas and Northern Valleys, Tulkarm, Nablus, Qalqiliya, Salfit, Ramallah & Al-Bireh, Jericho & AlAghwar (Ariha), Jerusalem (Al Quds), Bethlehem (Beit Lahm), and Hebron (Al Khalil)).
2. **Gaza Strip** is divided into 5 Governorates (North Gaza, Gaza, Dier Al Balah, Khan Yunis, Rafah).

Locality:

A permanently inhabited place which has an independent municipal administration, or a permanently inhabited separated place not included within the formal boundaries of another locality and not have an independent administrative authority.

Type of Locality:

Localities have been divided into three types: Urban, Rural, Camp

1. **Urban:** Each locality that run by local municipality regardless the population size and other provided services based on Ministry of Local Government criteria.
2. **Rural:** Each locality that run by local council (not a municipality) and does not meet the definition of urban or camp based on the Ministry of Local Government criteria.
3. **Camp:** It refers to all localities run by the United Nations Refugees and Work Agency in the Near East (U.N.R.W.A.).

Population Census:

The total process of planning, collecting, compiling, evaluating, disseminating, and analyzing demographic, economic and social data at the smallest geographic level pertaining at a specific time, to all persons in a State, and citizens who are temporarily outside the borders of the State.

Household:

One person or a group of persons with or without a household relationship, who live in the same housing unit, share meals and make joint provision of food and other essentials of living. In PHC-2017, the household includes:

1. Original members of the household living in the household home on the night of 1st December 2017
2. Visitors from outside Palestine who spent the night of 1st December 2017 in the household home (relatives or non-relatives)
3. Visitors from the same country (residents of the West Bank and Gaza Strip) (the entire family) if they are spending the period from 01-24 December 2017 with the household.
4. Home servants, drivers, cooks or the like who work for the household and regularly live with it.

5. New-borns who are born before the night of 01 December 2017, who are still alive on the night of 1st December 2017, whether they were in the household home or still at hospital.
6. Individuals living with the household and who spent the night of 1st December 2017 with the household and passed away after the night of 1st December 2017.
7. Individuals living with the household, but who were not present on the night of 1st December 2017 with the household; they including the following groups:
 - Individuals who spent the night of 1st December 2017 visiting another household in Palestine.
 - Workers of night shifts in factories, hospitals, airports, crossing points or any other workplace.
 - Household members who spent the night of 1st December 2017 travelling on public roads within Palestine.
 - Fishermen who spent the night of 1st December 2017 on boats and ships in territorial waters.
 - Household members working with security apparatuses wherever they are on the night of 1st December 2017.
 - Household members residing with the household and who happen to be temporarily outside Palestine for a period of less than a year for purpose of work and who return regularly every year; or who are on business, tourism, visits, pilgrimage, umra (semi-pilgrimage, Islamic ritual), treatment or other trips.
 - Patients who spent the night of 1st December 2017 in hospitals and their escorts as well as any members who spent the night of 1st December 2017 in the detention and arrest centres in police states and the like.
 - Household members who spent the night of 1st December 2017 in worship places (like mosques, churches)
 - Household members who usually reside with the household, but were in a hotel inside Palestine on the night of 1st December 2017.
 - Students who study abroad regardless of the duration of their absence abroad.
 - Students who study in universities, institutes and other centres inside Palestine regardless of their whereabouts on the night of 1st December 2017.
 - Household members detained in Israeli prisons regardless of the duration of their imprisonment/ detention.
 - Household members residing regularly with the household, but who are not present with their family on the night of 1st December 2017, regardless of the reason.

The following categories shall be excluded of the list of household members:

1. Household members who passed away before the night of 1st December 2017.
2. Household members born after the night of 1st December 2017.
3. Household members who on the night of 1st December 2017 were regular residents of senior people houses, orphanages or public students housing (students who do not have a regular place of residence in Palestine), psychiatric asylums, Palestinian prisons. Residents of such places will be counted in their place of residence.

The type of households that underwent enumeration may be divided into:

1. **Private Households:** The households included in the aforementioned definition of the household.
2. **Collective (Institutional Households):** It refers to the households enumerated in the aforementioned collective households.

Palestinian Household:

It is the private household whose head holds the Palestinian nationality.

Types of Private Households:

1. **A one-person household:** It is the household comprised of one individual.
2. **Nuclear household:** It is the living household comprised of a couple only; a couple and a son or a daughter (own not adopted son or daughter) or more; or a male head of a household with a son or a daughter or more; or a female head of a household with a son or a daughter or more. It is worthy to note that no other relatives or non – relatives live with this household.
3. **Extended Household:** A household of at least one nuclear household together with other relatives.
4. **Composite Household:** Refers to household consisting of at least one nuclear household with other non-relatives.

Sex:

It is classified into male and female.

Age in Completed Years:

The completed age in years of the person enumerated, which is the difference between the date of birth and the census reference period.

Refugee Status:

This status relates to the Palestinians who were forced to leave their land in Palestine which occupied by Israel in 1948. It applies to their male sons and grandchildren.

1. **Registered Refugees:** It applies to registered refugees holding refugee registration cards issued by UNRWA.
2. **Non-Registered Refugees:** It applies to unregistered refugees who do not hold refugee registration cards issued by UNRWA.
3. **Non-Refugee:** It applies to any Palestinian not categorized under any of the two aforementioned status.

Employed:

Persons aged 7 years and over who were work at least one hour during the reference period, or who were not at work during the reference period, but held a job or owned business from which they were temporarily absent (because of illness, vacation, temporarily stoppage, or any other reason). The employed person is normally classified in one of two categories according to the number of weekly work hours, i.e. 1–14 work hours and 15 work hours and above. Also the absence due to sick leave, vacation, temporarily stoppage, or any other reason.

Labor Force Status:

A person's work status in terms of being inside or outside the labor force and also classified as follows:

1. **Employed 1-14 work hours:** Persons aged 7 years and over who were at work for at least one hour or were not at work during the reference week but held a job or owned a business from which they were temporarily absent and usually working hours 1-14 hours per week.
2. **Employed 15-34 work hours:** Persons aged 7 years and over who were at work for at least one hour or were not at work during the reference week but held a job or owned a business from which they were temporarily absent and usually working hours 15-34 hours per week.

3. **Employed 35-45 hours or more:** Persons aged 7 years and over who were at work during the reference week and held a job or owned a business from which they were temporarily absent and usually working hours 35-45 hours per week.
4. **Employed 46 hours or more:** Persons aged 7 years and over who were at work during the reference week and held a job or owned a business from which they were temporarily absent and usually working hours 46 hours or more per week.
5. **Does not work but want to work -Ever employed actively seeking a job during the Last 4 weeks:** Those individuals aged 7 years and over who worked for more than two weeks continuously during the past reference period, i.e. this individual did not work even for one hour during the reference week (last week that precedes the night of reference period), although he wants to work and actively seeking a job during the last 4 weeks preceding the interview, by one method of the following: registration at employment office, or registration at a labor union, or asking friends or relatives, or a personal visit to the premises, or reading the newspaper in order to obtain jobs, or searching for a building or land or machinery or equipment in order to establish a private project or seek financial resources. Note: this category is those who worked in the previous two weeks continuously for the last three years.
6. **Does not work and wants to work – never employed actively seeking a job during the last 4 weeks:** Those individuals aged 7 years and over who did not work at all during the last period, were not absent from a job, were available for work and actively seeking a job during the last 4 weeks preceding the interview, by one method of the following: registration at an employment office, or registration at a labor union, or asking friends or relatives, or a personal visit to the premises, or reading the newspaper in order to obtain jobs, or searching for a building or land or machinery or equipment in order to establish a private project or seek financial resources.

Does not work and does not want to work:

Individuals aged 7 years or over for whom the concept of employed or unemployed does not apply, are classified outside the labor force in the sense that this individual did not work even one hour during the reference period, nor is looking for work and does not wish to work and falls under this definition:

7. **Full-time studying / training:** Individuals aged 7 years and above who regularly study in order to obtain a qualified skill and not linked to work during the reference period. It should be noted here that household chores and hobbies are excluded from the concept of employment.
8. **Full-time housekeeping:** females aged 7 years and above not working and not looking for work and not attending regular study and aims to serve the household. This does not include the servicing other households for payment in kind or cash .
9. **Disabled /old age / illness:** An individual aged 7 years and above who cannot do any kind of work due to chronic illness or disability. This category also includes all individuals who are unable to work because of old age.
10. **The existence of income:** If an individual is able to work but does not work and did not wish to work nor look for work because there is revenue or a source of income.
11. **Retirement:** If an individual is able to work but does not work and did not wish to work nor look for work because of his retirement.
12. **Other:** Includes any individual for which all the previously stated did not apply, such as a prisoner, or individual capable of work but not wishing or looking for work and who has no income, such as sons and daughters who are not attending school and do not apply to any situation mentioned previously.

Housing Unit:

A housing unit is a separate and independent place (a building or part of a building) intended for habitation by a single household, or one not intended for habitation but occupied as housing unit by a household at the time of the census. The housing unit may be an occupied or vacant, an occupied non-conventional housing unit or any other place occupied as housing unit by a household at the time of the census. This category includes housing unit of various levels of permanency and acceptability for habitation.

Housing Unit type:

Housing unit type may refer to any of the following:

1. **Villa:** A separately established building that is usually constructed from clean stone. It is constructed for the living of one household and consists of a 2 - suite – single or double or multiple floors connected through internal stairs. One of the suites is constructed as bedrooms whereas the second suite is constructed for reception and involves the kitchen and other related services. In general, the villa is surrounded by a garden regardless of the area of this garden, which is surrounded by boarding wall or fence. Villas normally have roofed parking area (garage). Villas also may include separate small building or extension as part of them.
2. **House:** A building usually established for the residence of one household or more. The house may be comprised of single story or more that is utilized by a single household. Nevertheless, if the house is divided into housing units each of which has its own utilities and occupied by a different household, each housing unit would be classified as an apartment.
3. **Apartment:** It is a part of a building or a house, consisting of one room or more and annexed with kitchen, bathroom and toilet, which are all, closed by external door, leading to the road through a stair way and/or path way. It is prepared usually for one household.
4. **Independent Room:** It is a separate room with no kitchen, bathroom nor toilet, but sharing with other households these basic services, and it is prepared for living.
5. **Tent:** It is made of textile, wool, or hair. It is typically used in the Bedouin Localities.
6. **Marginal\Caravan\Barracks:** It is a separate established building, temporary and unconventional building, It is usually comprised of one or more rooms. The main construction material of the ceiling and the external walls is made of zinc, tibble, reinforced fiber, or building Its ceiling is made of wood or similar materials and the external walls is made of cement bricks and other materials, regardless of their current use and the external walls materials.
7. **Other:** It refers to any type of housing unit other than the aforementioned. Examples of this type include cottages, caves, grottos, and booths occupied by a tenant during the Census.

Room:

The housing unit or part of the housing unit surrounded with walls and has a ceiling, provided that its area is not less than 4m². If the area of the glassy balcony equals or surpasses more than 4m² and is used for living purposes, it is considered a room. Likewise, the salon or living room is considered a room. The kitchen, bathroom, paths and toilet are not considered rooms. Areas allocated for animals and poultry along with those used for work purposes only, are not considered rooms.

Tenure of the Housing Unit:

This section refers to the household tenure of the housing unit that could be one of the following categories:

1. **Owned:** This category applies when the household or one of the household members (usually live therein) owns the Housing unit.
2. **Rented Unfurnished:** If the housing unit is rented without furniture and the payment is paid on a monthly or annually base.
3. **Rented Furnished:** If the housing unit is rented with furniture.
4. **Without Payment:** If the housing unit is used without any payments.
5. **For Work:** If the housing unit is offered to the household as a result of working relation with one member of the family or more.
6. **Other:** If the tenure of the house is not mentioned above.

Main source of drinking water:

Is the most commonly used source by the family for drinking; it is one of the following cases:

1. **Piped into dwelling:** Transferring water through the water network into the dwelling (through internal pipe extensions) and connecting it to one or more facilities, for example, in the kitchen and / or bathroom.
2. **Protected dug well/protected spring:** The dug well is a deep hole in the ground that has been drilled or excavated to reach the groundwater, where the water can be extracted from it using a pump or other means. The spring is intended to automatically flow groundwater from the ground and may be in a pit or surface flow. In the two cases, the protected well or spring is a dust-protected well, such as bird droppings, insects and other health contaminants, and is separated from the external contaminants and covered so that no pollutant can enter.
3. **Unprotected dug well/unprotected spring:** It is a well or spring without a cover that prevents the arrival of life or any other contaminants to the water surface, and is more exposed to health contaminants.
4. **Rainwater:** Rainwater collected from rooftops or elsewhere and collected in wells or reservoirs. Groundwater is not considered as a collection water for rain. Therefore, the main source of this water is rainwater. Tanks, artesian wells, springs, public water network.
5. **Tanker truck/cart with small tank:** Means large, small or animal-drawn trucks or any means of transporting water using tanks for the housing unit regardless of where the water is stored in the housing unit.
6. **Bottled water:** Water is bought in sealed bottles or gallons, it is not meant that store the water of the house in bottles or gallons.
7. **Public tap:** A source of water available to the public and is usually located in a public square or public place.
8. **Other:** In case the main source of drinking water other than previous case.

Electricity:

1. **Public Network:** Electrical wiring deployed in residential areas and covering all or most of the households in the locality, particularly through electricity companies or local authorities (municipal or village).
2. **Private Generator:** Device used for electric power generation and supply to housing and owned by the owner of the household or group of individuals.
3. **Not Available:** In the case of lack of means and therefore foregoing electricity.

Type of Toilet Facility:

Types of Toilet Facility used by the household.

1. **Flush to piped sewer system:** a public sewer system designed to remove human waste and wastewater from the housing unit to outside. These include pipes, trenches, pumps and disposal mechanisms.
2. **Flush to septic porous tank:** a hole in the ground for the collection of wastewater, and its walls have holes or openings that enable it to leak water to the surrounding land.
3. **Flush to septic tight tank:** a hole in the ground for the purpose of collection of wastewater, and its walls have are tight so that wastewater is not allowed to leak to the surrounding land.
4. **Flush to open drain:** It is the connection of housing unit drains with an area outside the home and not to a public network or a hole (e.g. in the valley.)
5. **no facility/bush/field:** no toilet in the housing unit.
6. **Others:** If the type of toilet used by household members other than the mentioned.

1.2 Classifications

Classifications used in the process of collection and processing of statistical data adopted by PCBS, According to international standards and with the Palestinian privacy.

1. Palestinian Localities Guidance, 2017

Chapter Two

Main Findings

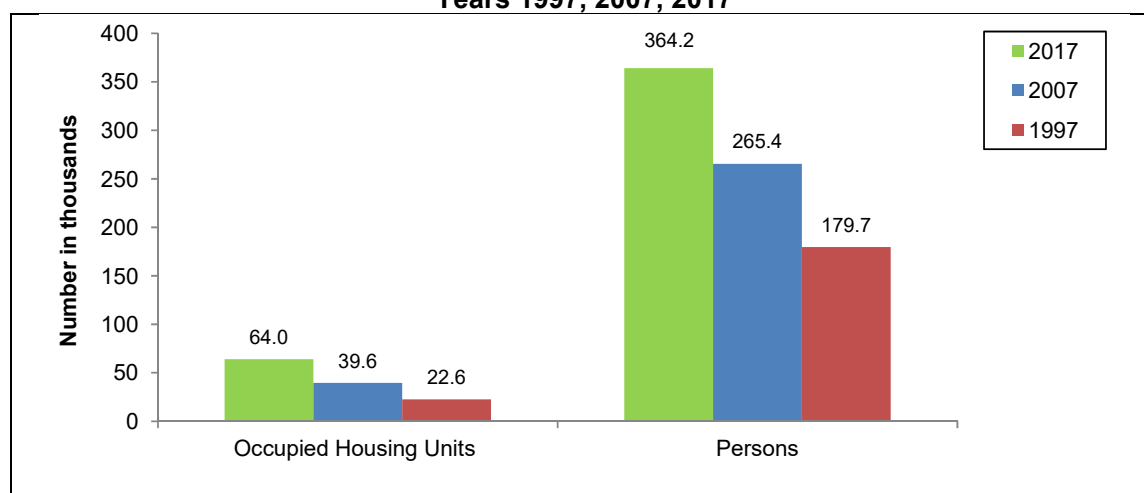
This chapter presents the main results for key indicators of Housing conditions in North Gaza Governorate, based on the Population Housing and Establishment Census which was carried out during the period (1/12/2017-24/12/2017).

2.1 The Numbers of Occupied Housing Units

Census data showed that the number of occupied housing units in North Gaza Governorate is 64,012, (19.1% of the Gaza Strip housing units). This percentage was 87.0% in urban, and 13.0% in camp. (see table 2). The percentage increase of the number of occupied housing 61.6% in comparison with the 2007 Census.

Data also showed that number of persons in occupied housing units totals 364,188 with an increase of 37.2% compared with 2007 census. (see table 5).

Number of Occupied Housing Units and Persons in North Gaza Governorate for the Years 1997, 2007, 2017

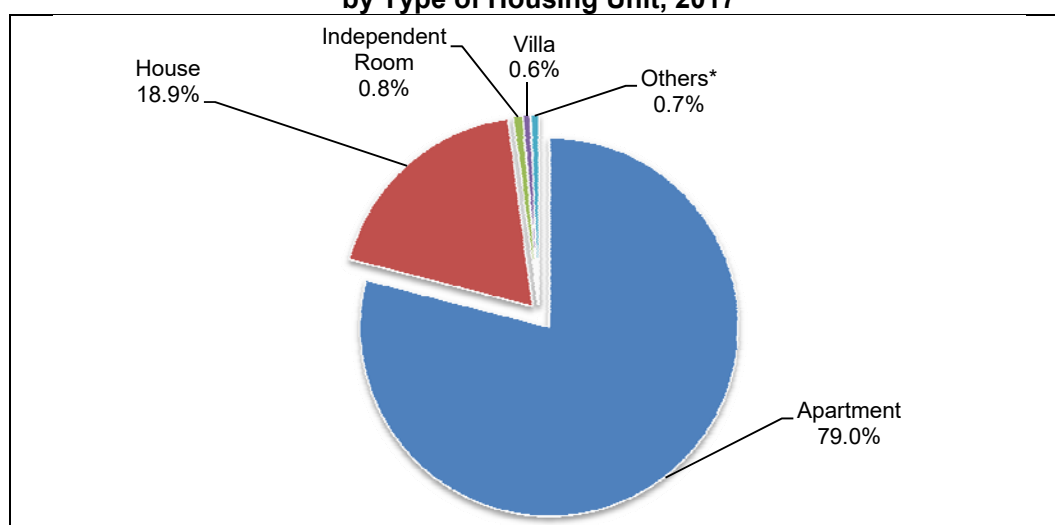


2.2 Occupied Housing Units by Type of Housing Unit

79% of Occupied Housing Units are Classified as Apartments

The census results showed that; 12,086 of occupied housing units are houses (18.9% of the total number of occupied housing units), 50,530 of occupied housing units classified as apartments; (79.0%), and 367 of occupied housing units classified as villas; (0.6%). (see table 3).

Percentage Distribution of Occupied Housing Units in North Gaza Governorate by Type of Housing Unit, 2017



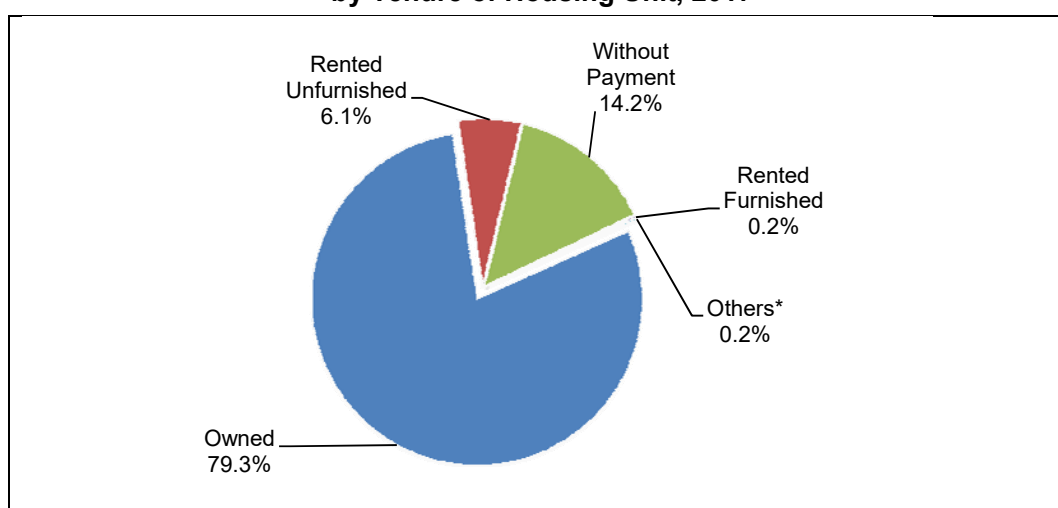
* Others include (Tent, Marginal\Caravan\ Barracks and Others)

2.3 Occupied Housing Units by Tenure of Housing Unit

79% of Occupied Housing Units Owned by of the Household

The Census finding showed that the majority of 50,714 of the occupied housing units in North Gaza Governorate are owned by one of the household's members. This constitutes 79.3% of the total number of the occupied housing units. On the other hand, the unfurnished rented occupied housing units constitute 6.1% or 3,876 of the occupied housing units. (see table 25).

Percentage Distribution of Occupied Housing Units in North Gaza Governorate by Tenure of Housing Unit, 2017



* Others include (For Work and Others)

2.4 Housing Density

Camp Has the Highest Housing Density

Average housing density (number of persons per room) in North Gaza Governorate and urban are 1.6 person per room, and 1.8 person per room in camp. The results also indicated that 10.0% of the households live in housing units with housing density 3 persons and more per room; this percentage was 9.3% in urban compared to 15.0% in camp. (see table 32).

2.5 Main Source of Drinking Water

14% of Households Use Improved Drinking Water Source

The results showed that the piped into dwelling are the main source of drinking water for 7,818 households; distributed in urban and camp respectively as follows 6,570, 1,248 (see table 7).

14.2% of households use an Improved drinking water source (piped into dwelling, protected dug well/ protected spring, rainwater, bottled water and public tap), 13.7% in urban, and 18.2% in camp. (see table 6).

Occupied Housing Units in North Gaza Governorate by Main Source of Drinking Water, 2017

Main Source of Drinking	Occupied Housing Units
Tanker Truck/Cart With Small Tank	54,419
Piped Into Dwelling	7,818
Protected Dug well/Protected Spring	471
Public Tap	444
Others	392
Bottled Water	352
Unprotected Dug well/Unprotected Spring	57
Rainwater	33

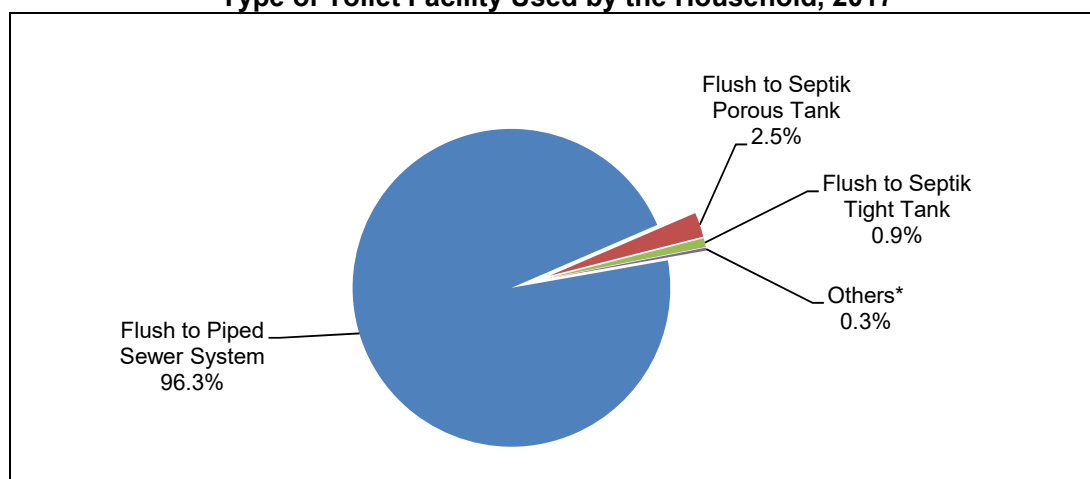
2.6 Occupied Housing Units by Connection to the Electricity

The Census findings showed that the majority of the occupied housing units in North Gaza Governorate are supplied with electricity from the electricity network at 99.9% of the occupied housing units totaling 63,950 housing unit. The housing units using electricity generators is 19 housing unit. On the other hand 17 occupied housing units are not connected to the electricity network. (see table 9).

2.7 Occupied Housing Units by Type of Toilet Facility Used

Findings showed that the percentage of occupied housing units in North Gaza Governorate which are connected to piped sewer system is 96.3%. The percentage of occupied housing units which connected to septic porous tank or septic tight tank is 3.4% and the percentage of occupied housing units that are connected to flush open drain or with no facility/bush/field and others is 0.3%. (see table 11).

Percentage Distribution of Occupied Housing Units in North Gaza Governorate by Type of Toilet Facility Used by the Household, 2017



* Others include (flush to open drain, no facility/bush/field and others)

2.8 Availability of Durable Goods and Technology Tools

The Availability of Durable Goods and Technology Tools were the Lowest at the Households living in the Camp

According to the Census findings, gas/electric cookers, refrigerators, washing machines, and satellite dishes are available to most households in North Gaza Governorate.

Additionally, the results showed that; 7.1% of households in North Gaza Governorate have a private car, with clear variation between urban, and camp (7.7%, 3.7% respectively). As for households have TV/ LCD/ LED/ S-D screen results showed that 37.0%, of households have such goods, of which 37.6% in urban, and 33.3% in camp. (see tables 36, 37).