



دولة فلسطين
الجهاز المركزي للإحصاء الفلسطيني
التعداد العام للسكان والمساكن والمنشآت 2017



تقرير المساكن
النتائج النهائية
محافظة القدس



تم إعداد هذا التقرير حسب الإجراءات المعيارية المحددة في ميثاق الممارسات للإحصاءات الرسمية الفلسطينية 2006

© جمادى الأولى 1441 هـ - كانون أول، 2019.

جميع الحقوق محفوظة.

في حالة الاقتباس، يرجى الإشارة إلى هذه المطبوعة كالتالي:

الجهاز المركزي للإحصاء الفلسطيني، 2019. التعداد العام للسكان والمساكن والمنشآت 2017: تقرير المساكن - النتائج النهائية. محافظة القدس. رام الله - فلسطين.



القدس
عاصمة الثقافة الإسلامية
al QUDS
Jerusalem, Capital of Islamic Culture 2018

جميع المراسلات توجه إلى:

الجهاز المركزي للإحصاء الفلسطيني

ص.ب. 1647، رام الله - فلسطين

هاتف: (970/972) 2 2982700

فاكس: (970/972) 2 2982710

الرقم المجاني: 1800300300

بريد إلكتروني: diwan@pcbs.gov.ps

صفحة إلكترونية: <http://www.pcbs.gov.ps>

الرقم المرجعي: 2502

تم تمويل طباعة هذا التقرير من جمهورية الصين الشعبية



محمود عباس

رئيس دولة فلسطين

رئيس اللجنة التنفيذية لمنظمة التحرير الفلسطينية

1791



يعتبر التعداد العام للسكان والمساكن والمنشآت ركناً أساسياً من أركان النظام الإحصائي الرسمي في أي دولة، حيث يأتي تنفيذه عام 2017 استحقاقاً قانونياً وتنموياً ووطنياً وسيادياً، ويمثل انجازه لبنة أساسية في عملية بناء الدولة، وإرساء أسس التخطيط السليم بمعايير علمية نظراً لما يوفره من إحصاءات دقيقة وتفصيلية لمختلف نواحي الحياة، ويساهم في بناء الدولة الفلسطينية العتيدة وتحقيق الاستقلال السياسي والاقتصادي والاجتماعي والتنموي بجوانبه كافة.

وقد تم تنفيذ هذا المشروع الوطني الكبير من خلال استخدام التكنولوجيا والتقنيات الحديثة في جمع البيانات، وشكل تنفيذه تحدياً كبيراً لجميع العاملين فيه كونه ينفذ في ظل ظروف استثنائية تفرضها إجراءات الاحتلال الإسرائيلي، وبفضل عزيمة وإصرار الفريق الوطني للتعداد العام للسكان والمساكن والمنشآت 2017، واحتضان القيادة السياسية جعلت من التغلب على هذا التحدي أمراً ممكناً، حيث نفذ بأيدٍ وبخبراتٍ فلسطينية وقرارٍ فلسطيني مستقل، واستجابةً للحاجات الوطنية في شتى المجالات.

لقد أسهم تنفيذ هذا التعداد الشامل في التأكيد على الهوية والسيادة الوطنية على الأرض الفلسطينية وتحديداً في القدس الشرقية، خاصةً وأن تنفيذه جاء في وقتٍ تشتد فيه الهجمة العنصرية الشرسة على القدس الشريف، والتي كان آخرها القرار الأمريكي الجائر باعتبار القدس عاصمة لدولة إسرائيل، إضافة إلى الممارسات الإسرائيلية اليومية على الأرض من مصادرة للأراضي، وتوسيع وبناء وحدات استيطانية جديدة، الأمر الذي أدى إلى تعثر عملية السلام بل توقفها بشكل تام. وبالرغم من ذلك كله فإن القيادة الفلسطينية وكذلك الحكومة ماضية في خطتها التنموية، فالتنمية أهم الدعامات الضرورية لتأسيس مجتمع ديمقراطي، وبناء انسانٍ حرٍ ملتزم بالبادئ الوطنية والإنسانية. فالإحصاءات الدقيقة والعلمية هي العمود الفقري لوضع خططٍ تنموية، مبنية على أسسٍ سليمة تشكل



رافعةً للتطور والازدهار، لذا فإننا نرى في النتائج التي خلص اليها التعداد مرجعاً مهماً لخطط وسياسات التنمية خلال العقد القادم.

إن البيانات التي وفرها التعداد ستمكن القيادة والحكومة الفلسطينية والجهات الرسمية كافة، من وضع الخطط والبرامج المستقبلية وترجمتها الى خطط وبرامج لمواصلة عملية التنمية والتطوير والبناء، وتقديم أفضل الخدمات لأبناء شعبنا الفلسطيني وقطاعاته المختلفة.

لقد أبدى المجتمع الدولي اهتماماً بالغاً بهذا المشروع التنموي وعبر عن اهتمامه من خلال الدعم المادي والفني الذي قدمته بعض الدول الصديقة والمنظمات الدولية والحكومة الأردنية. كما ساهمت العديد من الوزارات والمؤسسات الرسمية والخاصة والأهلية، وكذلك مؤسسات المجتمع المدني في توفير الاحتياجات اللوجستية للتعداد ودعم ومساندة طواقم العمل ومساهماتهم في تذليل العقبات وتوفير متطلبات النجاح. فلهم جميعاً كل الشكر والتقدير.

إننا اذ نهدي هذا الإنجاز التاريخي الى كل فلسطيني، لنعبر عن تقديرنا وشكرنا لأسرة الجهاز المركزي للإحصاء الفلسطيني وفريق التعداد رئيساً وكوادر وعاملين على اصرارهم وعطائهم وتقانيهم في تحقيق هذا الإنجاز الوطني الهام الذي نفتخر به جميعاً.

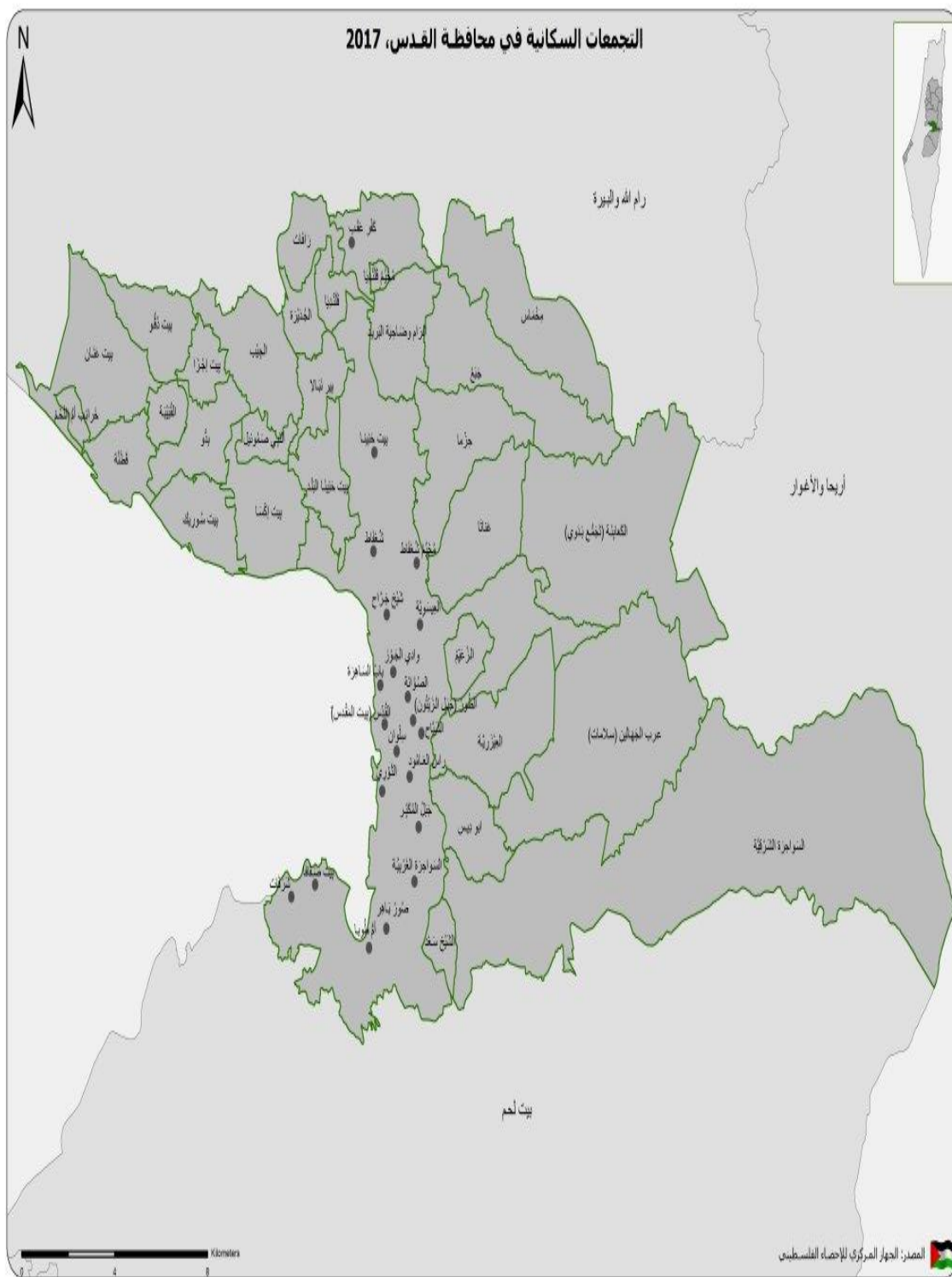
وتفضلوا بقبول فائق الاحترام،

رام الله في: 04/09/2018م

محمود عباس

رئيس دولة فلسطين

رئيس اللجنة التنفيذية لمنظمة التحرير الفلسطينية



شكر وتقدير

يتقدم الجهاز المركزي للإحصاء الفلسطيني بالشكر والتقدير إلى كافة أبناء شعبنا الفلسطيني الذين ساهموا في إنجاح التعداد العام للسكان والمساكن والمنشآت 2017 من خلال حرصهم وتعاونهم بالإدلاء بالبيانات المطلوبة، وإلى الجنود المجهولين أبناء الأسرة الإحصائية، على تقانيهم في العمل، وجهودهم الحثيثة والاستثنائية التي بذلوها في تنفيذ هذا المشروع بكافة مراحله، ونخص بالذكر جهود رئيس وأعضاء غرفة العمليات المركزية، ورئيس وأعضاء اللجنة التنفيذية للتعداد، وغرف العمليات الفرعية، ومدراء التعداد في المحافظات ومساعدوهم، والطواقم المساندة، والمنسقون الإعلاميون، والمشرفون الميدانيون، والمراقبون، والعدادون، وكافة اللجان وفرق العمل العاملة على التعداد.

كما يتقدم الجهاز بجزيل الشكر والتقدير إلى القيادة السياسية ممثلة بفخامة السيد الرئيس محمود عباس "أبو مازن" حفظه الله، وإلى الحكومة الفلسطينية ممثلة بدولة الأخ أ. د. رامي الحمد لله على دعمهم واهتمامهم ومواكبتهم لسير العمل على المشروع.

لقد تم تخطيط وتنفيذ التعداد العام للسكان والمساكن والمنشآت 2017، بقيادة فريق فني من الجهاز المركزي للإحصاء الفلسطيني، وبدعم مالي من الحكومة الفلسطينية، ومكتب الممثلة النرويجية لدى دولة فلسطين، والوكالة السويسرية للتنمية والتعاون (SDC)، ووكالة التعاون السويدية (SIDA)، والممثلة الهولندية، والوكالة الألمانية للتعاون الدولي (GIZ)، والاتحاد الأوروبي- المفوضية الأوروبية (EU)، وصندوق الأمم المتحدة للسكان (UNFPA)، وبرنامج الأمم المتحدة الإنمائي (UNDP)، والوكالة الإسبانية للتعاون الإنمائي الدولي (AECID)، والحكومة اليابانية، والتعاون الإيطالي (AICS)، ومنظمة الأمم المتحدة للطفولة (UNICEF)، ومؤسسة إنقاذ الطفل، وصندوق الاستثمار الفلسطيني، وهيئة الأمم المتحدة للمرأة (UNWOMEN)، فلهم جميعاً كل الشكر والتقدير على مساهمتهم القيمة في تمويل هذا المشروع.

ويتقدم الجهاز أيضاً بجزيل الشكر وعظيم الامتنان، إلى حكومة المملكة الأردنية الهاشمية ممثلة بدائرة الإحصاءات العامة على مساهمتهم الكريمة بتوفير 7500 جهاز لوحي (Tablet) على سبيل الإعارة؛ لاستخدامها في تنفيذ التعداد.

وكون التعداد مشروعاً وطنياً؛ فقد ساهمت العديد من الوزارات، والمؤسسات الرسمية والخاصة والأهلية، وكذلك مؤسسات المجتمع المدني، والجامعات، والهيئات المحلية من مجالس وبلديات، ولجنة الانتخابات المركزية، في توفير الاحتياجات اللوجستية للتعداد من مقرات ومكاتب وقاعات تدريب، كما ساهمت وسائل الإعلام الرسمية والخاصة بأنواعها المرئية والمسموعة والمكتوبة، وشركة الاتصالات الفلسطينية، وشركتي جوال وأوريدو في الحملة الإعلامية للتعداد بكافة المراحل، إضافة إلى وجهاء العشائر والعائلات وقادة الرأي والتأثير على دورهم في تذليل العقبات وتسهيل عمل فريق التعداد، ولا ننسى الدور الهام الذي قام به المحافظين من خلال مواكبتهم ومتابعتهم المباشرة للمشروع منذ البداية، ومساهمتهم في تذليل العقبات وتوفير كافة متطلبات النجاح، إضافة إلى دعم وتعاون العديد من المؤسسات والمنظمات الإقليمية والدولية، فلهم جميعاً كل الشكر والتقدير.

فريق العمل

- إعداد التقرير
ربي القبج
 - تصميم الخرائط
امثال الشعبي
 - تدقيق معايير النشر
حنان جناجره
 - المراجعة الأولية
اميمة الأحمد
ماهر صبيح
رانيا أبو غبوش
 - المراجعة النهائية
عنايه زيدان
 - الإشراف العام
د. علا عوض
- رئيس الجهاز/ المدير الوطني للتعداد

تنويه للمستخدمين

- تم احتساب النسب في فصل النتائج الرئيسية على أساس الحالات المبينة خصائصها فقط.
- تستند بيانات السكان والمساكن في هذا التقرير إلى عدد السكان الذين تم عددهم فعلاً، والمقيمين في مساكن مأهولة بأسر خاصة ولا يشمل المساكن العامة والأفراد القاطنين فيها
- مجموع النسب المئوية في بعض الجداول قد لا يساوي 100% نتيجة التقريب.
- نظراً للواقع الجغرافي والسياسي لمحافظة القدس ولأغراض إحصائية بحتة، تم تقسيم محافظة القدس إلى جزئين:
 1. القدس (منطقة J1): تشمل ذلك الجزء من محافظة القدس والذي ضمه الاحتلال الاسرائيلي اليه عنوة بعيد احتلاله للضفة الغربية عام 1967. وتضم منطقة J1 تجمعات (كُفْر عَقَب، بَيْت حَنِينَا، مُحَيِّم شُعْفَاط، شُعْفَاط، العِيسَوِيَّة، شَيْخ جَرَّاح، وادي الجُوز، باب السَاهِرَة، الصُّوَانَة، الطُّور (جَبَل الرُّثُون)، القُدُس (بَيْت المَقْدِس)، الشَّيَاح، راس العامود، سلوان، الثُّورِي، جَبَل المُكَبَّر، السَّوَاخِرَة العَرَبِيَّة، بَيْت صَفَافَا، شَرَفَات، صُور بَاهِر، أُم طُوبَا).
 2. القدس (منطقة J2): وتضم تجمعات (زَافَات، مُحَمَّاس، مُحَيِّم قَلَنْدِيَا، قَلَنْدِيَا، بَيْت دُقُو، جَبْع، الجُدَيْرَة، الزَّام وَصَاحِيَّة البريد، بَيْت عَنَان، الجَيْب، بَيْر نَبَالَا، بَيْت إِجْرَا، القُبَيْبَة، خَرَائِب أُم اللِّحْم، بَدُو، النَّبِي صَمُوئِيل، حَزْمَا، بَيْت حَنِينَا، البَلَد، قَطَنَة، بَيْت سُورِيك، بَيْت إِكْسَا، عَنَاتَا، الكَعَابِنَة (تَجْمَع بَدُو)، الرُّعَيْم، العِيزَرِيَّة، ابو ديس، عرب الجَهَالِين (سلامات)، السَّوَاخِرَة الشَّرْقِيَّة، الشَّيْخ سَعْد).
- نظرا للوضع الخاص في محافظة القدس وخاصة منطقة J1. فقد تم تصميم استمارة مختصرة خاصة بالأسرة والظروف السكنية لمنطقة J1 من محافظة القدس تتضمن الأسئلة الآتية فقط:

نوع المسكن، عدد الغرف، حيازة المسكن.
- للحصول على معلومات حول المنهجية وجودة البيانات يمكن الرجوع إلى تقرير ملخص النتائج النهائية للتعداد- والمتوفر على الرابط الآتي:

<http://www.pcbs.gov.ps/Downloads/book2383.pdf>

قائمة المحتويات

الصفحة	الموضوع
	قائمة الجداول
	المقدمة
23	المصطلحات والمؤشرات والتصنيفات
23	1.1 المصطلحات والمؤشرات
30	2.1 التصنيفات
31	النتائج الرئيسية
31	1.2 أعداد المساكن المأهولة
32	2.2 المساكن المأهولة حسب نوع المسكن
32	3.2 المساكن المأهولة حسب حيازة المسكن
33	4.2 كثافة السكن
33	5.2 المصدر الرئيسي لمياه الشرب
34	6.2 المساكن المأهولة حسب الاتصال بالكهرباء
34	7.2 المساكن المأهولة حسب نوع المراض المستخدم
35	8.2 توفر السلع المعمرة ووسائل تكنولوجيا المعلومات
37	الجداول الاحصائية

قائمة الجداول

الجدول	الصفحة
جدول 1: مؤشرات مختارة لظروف السكن في محافظة القدس حسب نوع التجمع	39
1997، 2007، 2017	
جدول 2: المساكن المأهولة في محافظة القدس حسب نوع التجمع وعدد الغرف في المسكن، 2017	40
جدول 3: المساكن المأهولة والأفراد في محافظة القدس حسب نوع التجمع ونوع المسكن وعدد الغرف في المسكن، 2017	41
جدول 4: المساكن المأهولة في محافظة القدس حسب نوع التجمع وعدد الغرف المخصصة للنوم في المسكن، 2017	45
جدول 5: المساكن المأهولة والأفراد في محافظة القدس حسب نوع التجمع ونوع المسكن وعدد الغرف المخصصة للنوم في المسكن، 2017	46
جدول 6: المساكن المأهولة والأفراد في محافظة القدس حسب نوع التجمع واستخدام مياه الشرب الآمنة، واستخدام الصرف الصحي المحسن، 2017	50
جدول 7: المساكن المأهولة والأفراد في محافظة القدس حسب نوع التجمع والمصدر الرئيسي لمياه الشرب لدى الأسرة، 2017	51
جدول 8: المساكن المأهولة والأفراد في محافظة القدس حسب نوع التجمع ونوع المسكن والمصدر الرئيسي لمياه الشرب لدى الأسرة، 2017	52
جدول 9: المساكن المأهولة والأفراد في محافظة القدس حسب نوع التجمع واتصال المسكن بالكهرباء، 2017	56
جدول 10: المساكن المأهولة والأفراد في محافظة القدس حسب نوع التجمع ونوع المسكن واتصال المسكن بالكهرباء، 2017	57
جدول 11: المساكن المأهولة والأفراد في محافظة القدس حسب نوع التجمع ونوع المراض الذي تستخدمه الأسرة، 2017	61
جدول 12: المساكن المأهولة والأفراد في محافظة القدس حسب نوع التجمع ونوع المسكن ونوع المراض الذي تستخدمه الأسرة، 2017	62
جدول 13: المساكن المأهولة والأفراد في محافظة القدس حسب نوع التجمع ومساحة مسطح المسكن، 2017	66

الجدول	الصفحة
جدول 14: المساكن المأهولة والأفراد في محافظة القدس حسب نوع التجمع وتوفر مطبخ في المسكن، 2017	67
جدول 15: المساكن المأهولة والأفراد في محافظة القدس حسب نوع التجمع ونوع المسكن وتوفر مطبخ في المسكن، 2017	68
جدول 16: المساكن المأهولة والأفراد في محافظة القدس حسب نوع التجمع وتوفر حمام في المسكن، 2017	72
جدول 17: المساكن المأهولة والأفراد في محافظة القدس حسب نوع التجمع ونوع المسكن وتوفر حمام في المسكن، 2017	73
جدول 18: المساكن المأهولة والأفراد في محافظة القدس حسب نوع التجمع وتوفر مرحاض في المسكن، 2017	77
جدول 19: المساكن المأهولة والأفراد في محافظة القدس حسب نوع التجمع ونوع المسكن وتوفر مرحاض في المسكن، 2017	78
جدول 20: المساكن المأهولة والأفراد في محافظة القدس حسب نوع التجمع وتوفر حمام ومرحاض معا في المسكن، 2017	82
جدول 21: المساكن المأهولة والأفراد في محافظة القدس حسب نوع التجمع ونوع المسكن وتوفر حمام ومرحاض معا في المسكن، 2017	83
جدول 22: الأسر في محافظة القدس حسب نوع التجمع وعمر وجنس رب الأسرة ونوع المسكن، 2017	87
جدول 23: الأسر في محافظة القدس حسب نوع التجمع ونوع المسكن والعلاقة بقوة العمل والجنس لرب الأسرة، 2017	91
جدول 24: الأسر في محافظة القدس حسب نوع التجمع وحيارة المسكن والعلاقة بقوة العمل والجنس لرب الأسرة، 2017	93
جدول 25: المساكن المأهولة والأفراد في محافظة القدس حسب نوع التجمع وحيارة المسكن، 2017	95
جدول 26: المساكن المأهولة والأفراد في محافظة القدس حسب نوع التجمع ونوع المسكن وحيارة المسكن، 2017	96
جدول 27: الأسر في محافظة القدس حسب نوع التجمع ونوع المسكن ونوع الأسرة، 2017	100
جدول 28: الأسر في محافظة القدس حسب نوع التجمع وحيارة المسكن ونوع الأسرة، 2017	102
جدول 29: الأسر في محافظة القدس حسب نوع التجمع وحيارة المسكن وحجم الأسرة، 2017	104

الجدول	الصفحة
جدول 30: الأسر في محافظة القدس حسب نوع التجمع وعدد الغرف في المسكن وحجم الأسرة، 2017	106
جدول 31: الأسر الفلسطينية والأفراد في محافظة القدس حسب نوع التجمع وحالة اللجوء لرب الأسرة وعدد الغرف في المسكن، 2017	107
جدول 32: الأسر في محافظة القدس حسب نوع التجمع وكثافة السكن (عدد الأفراد في الغرفة)، 2017	109
جدول 33: الأسر في محافظة القدس حسب نوع التجمع ونوع المسكن وكثافة السكن (عدد الأفراد في الغرفة)، 2017	110
جدول 34: الأسر في محافظة القدس حسب نوع التجمع والمصدر الرئيسي للطاقة المستخدمة في الطبخ، 2017	112
جدول 35: الأسر في محافظة القدس حسب نوع التجمع والمصدر الرئيسي للطاقة المستخدمة في التدفئة، 2017	113
جدول 36: الأسر في محافظة القدس التي يتوفر لديها السلع المعمرة حسب السلعة ونوع التجمع، 2017	114
جدول 37: الأسر في محافظة القدس التي يتوفر لديها وسائل تكنولوجيا المعلومات حسب وسيلة تكنولوجيا المعلومات ونوع التجمع، 2017	115
جدول 38: الأسر في محافظة القدس حسب عدد وسائل تكنولوجيا المعلومات المتوفرة ونوع التجمع، 2017	116
جدول 39: المساكن المأهولة في محافظة القدس حسب نوع التجمع والطريقة المستخدمة للتخلص من النفايات المنزلية، 2017	119

المقدمة

يعتبر التعداد العام للسكان والمساكن والمنشآت ركناً أساسياً من أركان بناء الدولة، ويشكل تنفيذه استحقاقاً قانونياً وتنموياً وإحصائياً بموجب قانون الإحصاءات العامة للعام 2000، كما يمثل شكلاً من أشكال السيادة الوطنية على الأرض. ويعد هذا التعداد الثالث الذي ينفذ في دولة فلسطين، فقد تم تنفيذ التعداد الأول العام 1997، والتعداد الثاني العام 2007. ويأتي تنفيذ هذا التعداد بهدف توفير قاعدة بيانات إحصائية حديثة وشاملة، تعكس صورة رقمية لواقع المجتمع الفلسطيني في شتى المجالات، وتلبي الاحتياجات الوطنية بناءً على التوصيات الدولية، وتوصيات الأمم المتحدة بشأن محتويات التعداد، لتشكل بذلك العمود الفقري لبناء الخطط وتطوير السياسات والاستراتيجيات التنموية خلال العقد القادم.

يتم تنفيذ التعدادات السكانية في معظم دول العالم بصورة دورية كل 10 سنوات وفقاً لتوصيات الأمم المتحدة، ويتطلب تنفيذها ظروفًا طبيعية مستقرة. إلا أن تنفيذ التعداد في دولة فلسطين يشكل حالة نادرة؛ كونه ينفذ في ظل ظروف استثنائية تفرضها إجراءات الاحتلال الإسرائيلي، وما يترتب عليها من تحديات ومعوقات، فهنا يمر جدار الضم والتوسع، وهناك مستعمرة جاثمة على الأرض، وهنا بوابة حديدية تمنع الهواء عمن يسكن خلفها، وتلك منطقة عسكرية مغلقة لا يمكن دخولها إلا بإجراءات خاصة، إضافة إلى التحديات المرتبطة بالعمل في القدس، باعتبارها التحدي الأصعب والأكثر تعقيداً، ناهيك عن التحديات التكنولوجية المتمثلة بعدم توفر خدمات الجيل الثالث (3G) في فلسطين في حينه، بفعل القيود التي يفرضها الاحتلال، الأمر الذي دفع الجهاز، إلى اتخاذ التدابير اللازمة لتجاوز هذه التحديات، عبر تطوير خطة عمل شاملة وواضحة، أخذت بالاعتبار خصوصية الحالة الفلسطينية، وحجم التحديات الميدانية.

لقد أحدث هذا التعداد نقلة نوعية، من خلال استخدام التكنولوجيا والتقنيات الحديثة في جمع البيانات ميدانياً، فقد تم تنفيذ مراحل التعداد كافة، باستخدام الأجهزة اللوحية "التابلت"، إضافة إلى استخدام نظم المعلومات الجغرافية، كما تم استحداث تطبيقات إلكترونية لكل مرحلة من مراحل التعداد، بدءاً من مرحلة تحديث الخرائط، والتعداد التجريبي، ومن ثم مرحلة الحزم، مروراً بمرحلة الحصر والترقيم، فالعد الفعلي للسكان، وانتهاءً بالدراسة البعدية، الأمر الذي ساهم في توفير الوقت والجهد، وزيادة جودة البيانات وأساقها وتصنيفها وسهولة تحليلها، وتعزيز إدارة العمل الميداني ومراقبته.

لقد قام على تنفيذ هذا التعداد جيش من طواقم العمل المختلفة، من مديرين ومساعدين ومشرفين ومراقبين وعدّادين وطواقم مساندة، وصلوا الليل بالنهار في سبيل تحقيق هذا الإنجاز، وقد ساهم هذا التعداد في توفير حوالي 11,000 وظيفة عمل مؤقتة للخريجين الشباب، للعمل في مراحله المختلفة، ولفترات متفاوتة، تراوحت مدتها ما بين شهر إلى ثمانية أشهر، وقد تلقى هؤلاء العاملون تدريباً نوعياً مكثفاً، لتعزيز قدراتهم وإكسابهم المهارات اللازمة. وحتى تكتمل عناصر المنظومة الإلكترونية في هذا التعداد، فقد تمت أتمتة كافة عمليات التقييم للعاملين والمتدربين، بما في ذلك الاختبارات اليومية والامتحانات النهائية، وقد تم تجهيز قاعات التدريب بالبنية التحتية اللازمة لذلك، وهذا، بدوره، ساهم في توفير الوقت والجهد المرتبطين باختيار فريق العمل، ودون تدخل بشري، انسجاماً مع متطلبات الحوكمة السليمة.

وحيث أن التعداد يُعد مشروعاً وطنياً بامتياز، فقد أطلق الجهاز، منذ بداية التخطيط لتنفيذه، برنامجاً للحوار والتشاور مع مختلف الوزارات والمؤسسات الرسمية والخاصة، ومؤسسات المجتمع المدني، عبر لقاءات وندوات واجتماعات ثنائية، وورش عمل، بهدف الوصول إلى إجماع وطني على محتويات التعداد، وحشد كل الطاقات والجهود لإنجاحه. كما رافق ذلك حملة إعلامية واسعة بالتنسيق مع المؤسسة الإعلامية المحلية الرسمية وغير الرسمية، بهدف توعية المواطنين بأهمية التعداد،

وحثهم على التعاون مع فريق التعداد، حتى وصلت رسالة التعداد إلى كل بيت وكل أسرة وكل مواطن، وقد تضافرت جهود أركان المجتمع الفلسطيني كافة، عبر تسخير الإمكانيات المتاحة كافة؛ من موارد بشرية، ومادية؛ كالمقرات، والمكاتب، وقاعات التدريب، والأجهزة، والمعدات، وغيرها، إضافة إلى تدخلات قوى التأثير المجتمعي، ومساهمتها في تسهيل عمل الفرق الميدانية، وتذليل العقبات، والحد، بشكل كبير، من حالات الرفض وعدم التجاوب، الأمر الذي جسّد أروع صور الانتماء للوطن، تحقيقاً لشعار التعداد "معاً وسوياً لنبني الوطن".

ونحن إذ نضع بين أيديكم النتائج النهائية للتعداد، التي يأتي نشرها في زمن قياسي، فإننا نشعر بالسعادة والفخر بهذا الإنجاز، متطلعين إلى الاستثمار الأمثل لبيانات هذا التعداد، من خلال ترجمتها إلى سلسلة خدمات يستفيد منها المواطن، تحقيقاً لرؤية الحكومة "المواطن أولاً"، فلا تنمية بدون إحصاء.

والله ولي التوفيق،،،

كانون أول، 2019

د. علا عوض
رئيس الجهاز
المدير الوطني للتعداد

الفصل الأول

المصطلحات والمؤشرات والتصنيفات

1.1 المصطلحات والمؤشرات

تعرف المصطلحات والمؤشرات المستخدمة في هذا التعداد وفق معجم المصطلحات الإحصائية، ودليل المؤشرات الإحصائية الصادرة عن الجهاز والمعتمدة على أحدث التوصيات الدولية المتعلقة بالإحصاءات والمنسجمة مع النظم الدولية

التقسيمات الجغرافية والإدارية والإحصائية:

تنقسم فلسطين إدارياً إلى (16) محافظة، وتعتبر المحافظة أعلى مستوى في الهيكل الإداري من التقسيمات الإدارية في فلسطين، بحيث تضم المحافظة الواحدة العديد من التجمعات السكانية، ويبلغ عددها 11 محافظة في الضفة الغربية و5 محافظات في قطاع غزة وهي كما يلي:

1. **الضفة الغربية:** وتشمل محافظات جنين، وطوباس والأغوار الشمالية، وطولكرم، ونابلس، وقلقيلية، وسلفيت، ورام الله والبيرة، وأريحا والأغوار، والقدس، وبيت لحم، والخليل.
2. **قطاع غزة:** ويشمل محافظات شمال غزة، وغزة، ودير البلح، وخانيونس، ورفح.

التجمع:

هو مساحة (مكان) من سطح الأرض مأهولة بالسكان بشكل دائم ولها سلطة إدارية رسمية أو أي مساحة (مكان) من سطح الأرض مأهولة بالسكان بشكل دائم ومنفصلة جغرافياً عن أي تجمع مجاور لها ومُعترف بها عرفياً وليس لها سلطة إدارية مستقلة.

نوع التجمع:

صنفت التجمعات السكانية إلى ثلاثة أصناف وهي: حضر، ريف، مخيم

1. **حضر:** كل تجمع سكاني يدار من قبل مجلس بلدي بصرف النظر عن عدد السكان والخدمات المقدمة وفقاً لما هو معتمد لدى وزارة الحكم المحلي.
2. **ريف:** كل تجمع سكاني يدار من قبل مجلس قروي ولا ينطبق عليه تعريف الحضر أو المخيم وفقاً لما هو معتمد لدى وزارة الحكم المحلي.
3. **مخيم:** كافة التجمعات التي يطلق عليها اسم مخيم، وتدار من قبل وكالة الغوث الدولية.

التعداد:

هو العملية الكلية لتخطيط وجمع وتصنيف وتقييم ومعالجة ونشر وتحليل البيانات الإحصائية حسب الخصائص الديمغرافية والاقتصادية والاجتماعية ذات العلاقة لأصغر مستوى جغرافي في وقت محدد، ولجميع الأشخاص داخل الدولة والمواطنين المتواجدين خارج حدود الدولة بصفة مؤقتة.

الأسرة:

فرد أو مجموعة أفراد تربطهم أو لا تربطهم صلة قرابة، ويقيمون في مسكن واحد، ويشترون في المأكل أو في أي وجه متعلق بترتيبات المعيشة. واستناداً لهذا التعريف فإن الأسرة المعيشية في التعداد تتألف من:

1. أفراد الأسرة الأصليون المتواجدون في مسكن الأسرة ليلة 2017/12/01.
2. الزوار من خارج فلسطين الذين قضوا ليلة 2017/12/01 في مسكن الأسرة (أقارب أو غير أقارب).
3. الزوار من داخل الوطن (يقيمون في الضفة الغربية وقطاع غزة) (الأسرة بأكملها) إذا كانت ستقضي الفترة من 01 - 2017/12/24 مع الأسرة.
4. الخدم والسائقون والطباخون ومن في حكمهم الذين يعملون لدى الأسرة، ويقيمون معها بصفة معتادة.
5. المواليد الجدد الذين ولدوا قبل ليلة 2017/12/01 وما زالوا على قيد الحياة ليلة 2017/12/01، سواء كانوا مع الأسرة أو ما زالوا في المستشفى.
6. الأفراد المقيمون مع الأسرة والذين قضوا ليلة 2017/12/01 مع الأسرة وتوفوا بعد ليلة 2017/12/01.
7. الأفراد المقيمون مع الأسرة ولكنهم لم يتواجدوا ليلة 2017/12/01 مع الأسرة وتضم الفئات التالية:-
 - أفراد الأسرة الذين قضوا ليلة 2017/12/01 في زيارة أسرة أخرى داخل فلسطين.
 - المشتغلون في نوبات/ وريديات عمل ليلية في المصانع أو المستشفيات أو المطارات أو في المعابر أو غيرها من أماكن العمل.
 - أفراد الأسرة الذين قضوا ليلة 2017/12/01 مسافرين على الطرق العامة داخل فلسطين.
 - صيادو الأسماك الذين قضوا ليلة 2017/12/01 على المراكب والسفن في المياه الإقليمية.
 - أفراد الأسرة العاملون في الأجهزة الأمنية أينما كان مكان تواجدهم ليلة 2017/12/01.
 - أفراد الأسرة المقيمون مع الأسرة والذين تصادف وجودهم خارج فلسطين بصفة مؤقتة ولمدة أقل من سنة بغرض العمل والعودة كل سنة بشكل معتاد أو لقضاء بعض الأعمال أو السياحة أو الزيارة أو الحج أو العمرة أو العلاج أو لأي سبب آخر.
 - المرضى الذين قضوا ليلة 2017/12/01 في المستشفيات ومرافقيهم وكذلك الأفراد الذين قضوا ليلة 2017/12/01 في أماكن الحجز والتوقيف في الشرطة وما شابه ذلك.
 - الأفراد الذين قضوا ليلة 2017/12/01 في دور العبادة (كالمساجد والكنائس).
 - أفراد الأسرة الفلسطينيين المقيمون معها عادة وتواجدوا ليلة 2017/12/01 في أحد الفنادق داخل فلسطين.
 - الطلبة الذين يدرسون في الخارج بغض النظر عن فترة التغيب في الخارج.
 - الطلبة الذين يدرسون في الجامعات والمعاهد والمراكز داخل فلسطين وبصرف النظر عن مكان تواجدهم ليلة 2017/12/01.
 - الأفراد الأسرى والمعتقلين في السجون الإسرائيلية بغض النظر عن مدة اعتقالهم.
 - الأفراد الذين يقيمون مع الأسرة بصورة معتادة لكن تصادف عدم تواجدهم مع أسرهم ليلة 2017/12/01 لأي سبب.

وقد استثنى من قائمة أفراد الأسرة الفئات التالية:

1. الأفراد الذين توفوا قبل ليلة 2017/12/01.
2. الأفراد الذين ولدوا بعد ليلة 2017/12/01.

3. الأفراد المتواجدون ليلة 2017/12/01 بصفة معتادة كنزلاء في دور العجزة، ودور الأيتام، ومصحات الأمراض النفسية، والسجون الفلسطينية، حيث تم عد جميع من يقيم بهذه الأماكن في أماكن تواجدهم.

وتقسم الأسر التي تم عدّها إلى:

1. أسرة خاصة: هي الأسرة التي ينطبق عليها تعريف الأسرة السابق الذكر.
2. مسكن عام (أسرة جماعية): وهي الأسر التي تم عدّها في الأماكن التي ينطبق عليها تعريف المسكن العام السابق الذكر وتسمى أيضاً أسر المؤسسات.

الأسرة الفلسطينية:

هي الأسرة الخاصة التي تكون فيها جنسية رب الأسرة فلسطيني. أما الأسرة غير الفلسطينية فهي الأسرة التي تكون فيها جنسية رب الأسرة غير فلسطيني بغض النظر عن جنسية باقي الأفراد.

أنواع الأسر الخاصة:

تقسم الأسر الخاصة (المعيشية) حسب تركيبها الأسري إلى الأنواع التالية:

1. أسرة من فرد واحد: وهي الأسرة التي تتكون من شخص واحد فقط.
2. أسرة نووية: وهي الأسر المعيشية التي تتكون كافةً من نواة أسرية واحدة، وتتشكل من أسرة مؤلفة من زوجين فقط أو من زوجين مع ابن أو ابنة (بالدم فقط وليس بالتبني) أو أكثر أو أب (رب الأسرة) لديه ابن أو ابنة أو أكثر أو أم (رب الأسرة) لديها ابن أو ابنة أو أكثر، مع عدم وجود أي شخص من الأقرباء الآخرين أو من غيرهم.
3. أسرة ممتدة: هي الأسر المكونة من أسرة نووية أو أكثر مع وجود أفراد آخرين يعيشون معهم وتربطهم علاقة بتلك الأسرة.
4. أسرة مركبة: هي الأسرة المكونة من أسرة نووية أو أكثر مع وجود فرد أو أفراد يعيشون معها ولا تربطهم علاقة قرابة بهذه الأسرة.

الجنس:

يصنف الجنس إلى ذكر أو أنثى.

العمر بالسنوات الكاملة:

يعرف العمر على أنه الفترة الزمنية بين تاريخ الميلاد ولحظة الإسهاد الزمني للتعداد معبراً عنه بالسنوات الكاملة.

حالة اللجوء:

حالة اللجوء خاصة بالفلسطينيين الذين هجروا من فلسطين التي احتلتها إسرائيل عام 1948 وتشمل الأبناء الذكور منهم وأحفادهم.

تصنف إلى:

1. لاجئ مسجل: إذا كان الفرد لاجئاً وله اسم مسجل في بطاقة التسجيل (المؤن) الصادرة عن وكالة الغوث.
2. لاجئ غير مسجل: إذا كان الفرد لاجئاً إلا أنه غير مسجل في بطاقة وكالة الغوث (المؤن) لأي سبب كان.
3. ليس لاجئاً: هو كل فلسطيني ليس لاجئاً مسجلاً أو لاجئاً غير مسجل.

العامل:

هو الفرد الذي عمره 7 سنوات فأكثر والذي باشر عملاً معيناً ولو لساعة واحدة خلال الفترة المرجعية سواء كان لحسابه أو لحساب الغير، باجر أو بدون اجر أو في مصلحة العائلة أو كان غائب عن عمله بشكل مؤقت (بسبب المرض، عطلة، توقف مؤقت أو أي سبب آخر)، ويصنف العاملون حسب عدد ساعات العمل الأسبوعية إلى عاملين (1-14) ساعة، عاملين 15 ساعة فأكثر وكذلك الأفراد الغائبون عن أعمالهم بسبب المرض، أو إجازة مدفوعة الأجر، أو إغلاق أو إضراب أو توقيف مؤقت وما شابه ذلك.

العلاقة بقوة العمل:

هي حالة الفرد العملية من حيث كونه داخل أو خارج القوة العاملة وتصنف كالاتي:

1. **عامل من 1-14 ساعة:** هو الفرد الذي عمره (7 سنوات فأكثر) وينطبق عليه مفهوم العمل ويعمل عادة من 1-14 ساعة في الأسبوع.
2. **عامل من 15-34 ساعة:** هو الفرد الذي عمره (7 سنوات فأكثر) وينطبق عليه مفهوم العمل ويعمل عادة من 15-34 ساعة في الأسبوع.
3. **عامل من 35-45 ساعة خلال الأسبوع:** هو الفرد الذي عمره (7 سنوات فأكثر) وينطبق عليه مفهوم العمل ويعمل عادة من 35-45 ساعة في الأسبوع.
4. **عامل 46 ساعة فأكثر:** هو الفرد الذي عمره (7 سنوات فأكثر) وينطبق عليه مفهوم العمل ويعمل عادة 46 ساعة فأكثر في الأسبوع.
5. **لا يعمل ويريد العمل - سبق له العمل وبحث عن عمل خلال 4 أسابيع الماضية:** الفرد الذي عمره (7 سنوات فأكثر) وسبق له العمل لمدة تزيد عن اسبوعين بشكل متواصل خلال فترة ماضية، بمعنى أن هذا الفرد لم يعمل ولو لساعة واحدة خلال فترة الإسناد الزمني (الاسبوع الماضي ليلية الإسناد الزمني) بالرغم من انه يريد العمل، ولديه الرغبة في العمل أو الحاجة له وبحث عنه خلال 4 أسابيع الماضية بشكل جاد باتباعه أحد طرق البحث عن العمل وهي التسجيل في مكاتب الاستخدام، أو التسجيل في نقابة العاملين، أو مراجعة الأصدقاء أو الأقارب، أو مراجعة شخصية لاماكن العمل، أو قراءة الجريدة بهدف الحصول على فرصة عمل، أو بحث عن مبنى أو ارض أو آلات أو أجهزة بغرض إنشاء مشروع خاص، أو تدبير موارد مالية. مع ملاحظة أن هذه الفئة هي الفئة التي عملت في السابق لمدة أسبوعين بشكل متواصل خلال السنوات الثلاثة السابقة.
6. **لا يعمل ويريد العمل - لم يسبق له العمل وبحث عن عمل خلال 4 أسابيع الماضية:** هو الفرد الذي عمره (7 سنوات فأكثر) لم يسبق له العمل خلال أي فترة سابقة ولم يعمل ولو لساعة واحدة خلال فترة الإسناد ولديه الرغبة في العمل أو الحاجة له وبحث عنه 4 أسابيع الماضية بشكل جاد باتباعه أحد طرق البحث عن العمل وهي التسجيل في مكاتب الاستخدام، أو التسجيل في نقابة العاملين، أو مراجعة الأصدقاء أو الأقارب، أو مراجعة شخصية لاماكن العمل، أو قراءة الجريدة بهدف الحصول على فرصة عمل، أو بحث عن مبنى أو ارض أو آلات أو أجهزة بغرض إنشاء مشروع خاص، أو تدبير موارد مالية.

لا يعمل ولا يريد العمل: الأفراد الذي أعمارهم (7 سنوات فأكثر) ولا ينطبق عليهم مفهوم العاملين أو العاطلين عن العمل، ويتم تصنيفهم خارج القوى العاملة، بمعنى أن هذا الفرد لم يعمل ولو لساعة واحدة خلال فترة الإسناد الزمني، ولم يبحث عن عمل ولا يرغب في العمل ويندرج تحت هذا التعريف:

7. **التفرغ للدراسة/ التدريب:** هو الفرد الذي عمره (7 سنوات فأكثر) والذي يواظب على دراسة منتظمة بهدف الحصول على مؤهل علمي وغير مرتبط بعمل معين خلال فترة الإسناد، وتجدر الإشارة هنا إلى أن الأعمال المنزلية والهوايات لا تدخل ضمن العمل.
8. **التفرغ لأعمال المنزل:** هي الأنثى التي عمرها (7 سنوات فأكثر) غير العاملة والقادرة على العمل ولا تبحث عنه وغير المنتظمة في دراسة معينة وتقوم بأعمال المنزل بهدف خدمة الأسرة ولا يشمل ذلك خدمة بيوت الغير مقابل أجر نقدي أو عيني إذ أن هذا النوع من الخدمة يعتبر ضمن العمل.
9. **العجز/كبر السن/مرض:** هو الفرد الذي لا يمكنه مباشرة أي نوع من العمل بسبب إصابته بمرض مزمن أو بسبب أية إعاقة، وتشمل هذه الفئة أيضاً جميع الأفراد غير القادرين على العمل بسبب تقدمهم في السن.
10. **وجود إيراد:** إذا كان الفرد قادراً على العمل ولكنه لا يعمل ولا يرغب في العمل ولا يبحث عنه وذلك لوجود إيراد له من عقارات.
11. **تقاعد:** إذا كان الفرد قادراً على العمل ولكنه لا يعمل ولا يرغب في العمل ولا يبحث عنه وذلك لحصوله على تقاعد.
12. **أخرى:** تشمل أي فرد لم ينطبق عليه جميع ما ذكر سابقاً مثل، المسجون، أو الفرد القادر على العمل إلا أنه لا يرغب به ولا يبحث عنه وليس له إيراد من جهة أخرى مثل الأبناء والبنات غير الملتحقين بالمدارس ولا تنطبق عليهم أي حالة مما سبق.

المسكن (الوحدة السكنية):

هو مكان مستقل ومنفصل للسكن (مبنى أو جزء من مبنى) معد لإقامة أسرة معيشية واحدة، أو وحدة سكنية غير معدة للسكن لكنها مشغولة كمسكن لأسرة معيشية وقت التعداد. وقد تكون الوحدة السكنية مشغولة أو خالية، وقد تكون وحدة سكنية غير تقليدية مسكونة أو أي مكان آخر مسكوناً كمسكن لأسرة معيشية في وقت التعداد. وتشمل هذه الفئة مساكن من مختلف المستويات من حيث ديمومتها وصلاحياتها للسكن.

نوع المسكن:

يقصد بنوع المسكن الشكل الهندسي أو المعماري للمسكن. والذي قد يكون فيلا، أو دار، أو شقة، أو غرفة مستقلة، أو أي شكل آخر. مثل (براكية أو خيمة...الخ).

1. **فيلا:** هي مبنى قائم بذاته مشيد من الحجر النظيف عادة، ومعد أصلاً لسكن أسرة واحدة عادة، ويتكون من طابق واحد بجناحين أو من طابقين أو أكثر، يصل بينهما درج داخلي، ويخصص أحد الأجنحة في حالة الطابق الواحد أو الطابق الثاني للنوم، والجناح الآخر أو الطابق الأرضي للاستقبال والمطبخ والخدمات بمختلف أنواعها، كما يتوفر في الغالب للفيلا حديقة تحيط بها بغض النظر عن مساحتها بالإضافة إلى سور يحيط بها من الخارج، وكراج للسيارة كما يغطي السطح العلوي للفيلا بمادة القرميد على الأغلب، ويمكن أن يوجد ضمن حدود الفيلا أحد المباني أو الملاحق ويكون من مكوناتها.
2. **دار:** مبنى معد أصلاً لسكن أسرة واحدة أو أكثر، وقد تتكون الدار من طابق واحد أو طابقين تستغلها أسرة واحدة، وقد تكون الدار مقسمة إلى وحدات سكنية منفصلة كل منها تشمل المرافق الخاصة بها ويقام بكل منها أسرة مستقلة، فيعتبر كل مسكن شقة.

3. **شقة:** هي جزء من دار أو عمارة تتكون من غرفة أو أكثر مع المرافق من مطبخ وحمام ومرحاض، ويقفل عليها جميعاً باب خارجي، وهي معدة لسكن أسرة واحدة، ويمكن الوصول إليها عن طريق درج أو ممر يؤدي إلى الطريق العام.
4. **غرفة مستقلة:** هي غرفة قائمة بذاتها ليس بها مرافق بل تشترك عادة مع غيرها من الغرف في المرافق (مطبخ - حمام - مرحاض) وهي معدة أصلاً للسكن.
5. **خيمة:** مبنى قائم بذاته مصنوع من القماش أو الوبر أو الشعر وعادة ما توجد في التجمعات البدوية.
6. **براكية/كرفان/بركس:** هو مبنى قائم بذاته مؤقت وغير تقليدي للسكن، ويتكون من غرفة واحدة أو أكثر وتكون المادة الغالبة للجدران الخارجية والسطح من الزنك (الصاج) أو التلك أو الاسبست، أو البلاستيك المقوى (فيبر كلاس)، أو مبنى يتكون سقفه من المواد السابقة أو الخشب أو ما شابه ومادة البناء للجدران الخارجية من الطوب الإسمنتي ومواد أخرى، وذلك بغض النظر عن استعماله الحالي والمواد التي يثبت بها جدرانه.
7. **أخرى:** مساكن لا يمكن تصنيفها كأحد الأنواع السابقة، مثل الأكواخ والكهوف والمغارات والأكشاك بشرط أن تكون مشغولة بسكن أو عمل وقت التعداد.

الغرفة:

بأنها حيز في وحدة سكنية أو مكان آخر للسكن، محاط بجدران تمتد من الأرضية إلى السقف أو السطح، لا تقل مساحتها عن أربعة أمتار مربعة، وتعتبر الشرفات (الفرنديات) المقروزة غرفة إذا كانت مساحتها مساوية أو تزيد عن أربعة أمتار مربعة ومستخدمة لأي غرض من الأغراض المعيشية، وتعتبر الصالة غرفة، ولا يعتبر من ضمن الغرف كل من المطبخ والحمام والمرحاض والممرات. كما لا يعتبر من الغرف تلك المخصصة للحيوانات والدواجن وكذلك الغرف المستخدمة للعمل فقط.

حياة المسكن:

يمثل كيفية حياة الأسرة للمسكن وتكون إحدى الحالات الآتية:

1. **ملك:** إذا كان المسكن ملكاً للأسرة أو لأحد أفرادها الذين يقيمون بالمسكن عادة إقامة معتادة.
2. **مستأجر غير مفروش:** إذا كان المسكن مستأجراً دون أثاث مقابل إيجار يتم دفعه شهرياً أو كل مدة معينة.
3. **مستأجر مفروش:** إذا كان المسكن مستأجراً مع الأثاث والتجهيزات.
4. **دون مقابل:** في حالة حياة المسكن دون دفع أي مبالغ كأن يكون المالك أب أو أم أو أحد أقارب رب الأسرة أو أحد أفرادها الذين لا يقيمون بالمسكن أو مقدماً من جهة أخرى دون مقابل.
5. **مقابل عمل:** إذا كان المسكن مقدماً للأسرة نتيجة علاقة عمل تربط أحد أفراد الأسرة بجهة العمل دون دفع إيجار، وسواء كانت هذه الجهة تملك المسكن أو تقوم هي بدفع الإيجار للمالك الأصلي.
6. **أخرى:** في حالة حياة الأسرة للمسكن بأي وسيلة أخرى غير الحالات السابقة.

المصدر الرئيسي لمياه الشرب:

وهو المصدر الأكثر استخداماً من قبل الأسرة من أجل الشرب ويكون إحدى الحالات الآتية:

1. **شبكة مياه عامة متصلة بالمسكن:** وهي وصول المياه عبر أنابيب شبكة المياه إلى داخل المسكن (بواسطة تمديدات الأنابيب الداخلية) واتصالها بواحدة أو أكثر من الحنفيات، على سبيل المثال، في المطبخ و/ أو الحمام.

2. **بئر ارتوازي محمي/ ينبوع محمي:** البئر هو حفرة عميقة بالأرض حفرت أو شقت بهدف الوصول للمياه الجوفية، حيث يمكن استخراج الماء منه باستخدام مضخة أو وسائل أخرى. **والينبوع** يقصد به تدفق المياه الجوفية تلقائياً من الأرض وقد يكون في حفرة أو تدفق سطحي. وفي كلا الحالتين فإن البئر المحمي أو الينبوع المحمي من الأوساخ مثل فضلات الطيور والحشرات وغيرها من الملوثات الصحية بحيث يكون مفصول عن الملوثات الخارجية ومغطى بحيث لا يمكن دخول أي ملوث إليه.
3. **بئر ارتوازي غير محمي/ ينبوع غير محمي:** هو البئر أو الينبوع دون وجود غطاء يمنع وصول الطيور والأوساخ أو أي ملوثات أخرى لسطح المياه، ويكون معرضاً أكثر للملوثات الصحية.
4. **مياه تجميع الأمطار:** يقصد بها مياه الأمطار التي تُجمع من على أسطح المنازل أو غيره وتُجمع في آبار أو خزانات، ولا تعتبر المياه الجوفية مياه تجميع أمطار، بحيث يعتبر المصدر الرئيسي لهذه المياه هو مياه الأمطار، وفي حال تم تزويد هذا البئر من مصادر أخرى (تنكات، آبار ارتوازية، ينابيع، شبكة مياه عامة).
5. **صهريج/ تنك/ عربة تجر صهريج صغير:** يقصد بها الشاحنات الكبيرة أو الصغيرة أو التي تجرها الحيوانات أو أي وسيلة لنقل المياه باستخدام خزانات ناقلية للماء للوحدة السكنية بغض النظر عن مكان تخزين المياه في الوحدة السكنية.
6. **مياه زجاجات معدنية:** هي المياه المشتراة في زجاجات أو جالونات محكمة الإغلاق، ولا يقصد به تخزين مياه المنزل في زجاجات أو جالونات.
7. **حنفية عامة:** مصدر من مصادر المياه من خلال حنفية متوفرة للعامة وتكون بالعادة موجودة في ساحة عامة أو مكان عام.
8. **أخرى:** في حال المصدر الرئيسي لمياه الشرب أخرى غير الحالات السابقة.

الكهرباء:

اتصال المسكن بالكهرباء وقد صنفت على النحو التالي:

1. **شبكة عامة:** إذا كان المسكن متصلاً بالشبكة العامة للكهرباء، التابعة لشركة الكهرباء أو للمجلس البلدي أو القروي.
2. **مولد خاص:** إذا كان مصدر الكهرباء مولداً خاصاً يملكه صاحب المسكن أو مجموعة من الأفراد.
3. **لا يوجد:** في حالة عدم اتصال المسكن بالكهرباء.

نوع المرحاض الذي تستخدمه الأسرة:

أنواع المرحاض الذي تستخدمه الأسرة.

1. **مرحاض متصل بشبكة مجاري عامة:** شبكة مجاري عامة صممت للتخلص من الفضلات البشرية والمياه العادمة من الوحدة السكنية الى خارج البيئة المحيطة بالمنزل، وهي تشمل على انابيب ومناهل ومضخات وآليات للتخلص من الفضلات.
2. **مرحاض متصل بحفرة امتصاصية:** وهي حفرة في الأرض بهدف تجميع الفضلات البشرية والمياه العادمة، وجدرانها فيها ثقوب أو فتحات تمكنها من تسريب المياه إلى الأرض المحيطة بها.
3. **مرحاض متصل بحفرة صماء:** وهي حفرة في الأرض بهدف تجميع الفضلات البشرية والمياه العادمة، وجدرانها غير قابلة لتسريب المياه إلى الأرض المحيطة بها.

4. **مرحاض متصل بمصرف مفتوح:** وهو اتصال المصارف المنزلية بمنطقة خارج المنزل وليس الى شبكة عامة او حفرة (في الواد مثلاً).
5. **لا يوجد مرحاض، في البرية، في الحقل:** ليس في المسكن مرحاض.
6. **أخرى:** إذا كان نوع المرحاض الذي يستخدمه أفراد الاسرة غير ما ذكر أعلاه.

2.1 التصنيفات

اعتمد في عملية معالجة ونشر البيانات الاحصائية على التصنيفات المعتمدة والمستخدمه في الجهاز وفق المعايير الدولية وبما يتلاءم مع الخصوصية الفلسطينية، حيث تم اعتماد الدليل التالي:

1. دليل التجمعات السكانية الفلسطينية، 2017

الفصل الثاني

النتائج الرئيسية

يعرض هذا الفصل النتائج الرئيسية لأبرز المؤشرات الخاصة بالمسكن وظروفه في محافظة القدس استناداً لنتائج التعداد العام للسكان والمساكن والمنشآت في فلسطين والذي نفذ خلال الفترة (2017/12/1 - 2017/12/24).

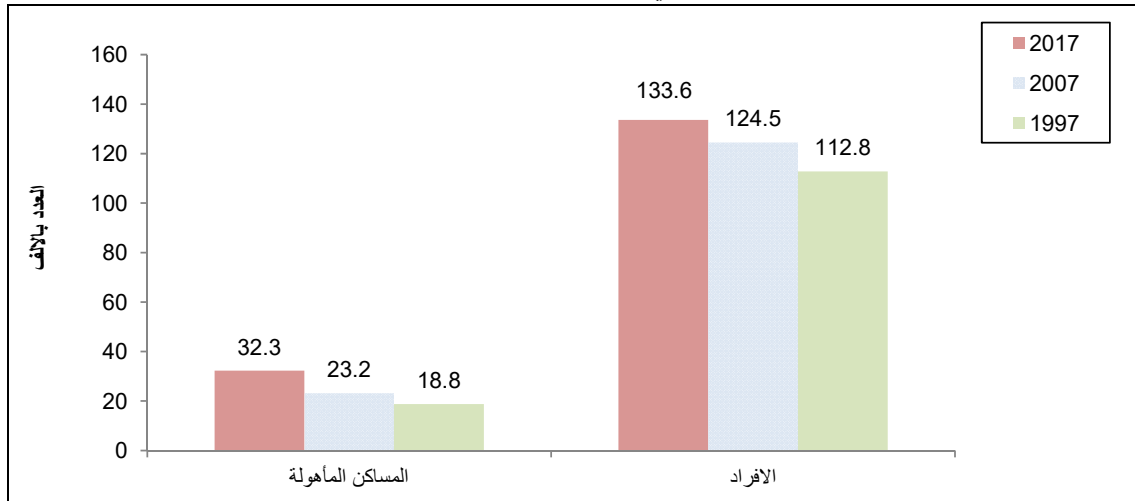
1.2 أعداد المساكن المأهولة

تشير النتائج النهائية إلى أن عدد المساكن المأهولة في محافظة القدس قد بلغ 95,234 مسكناً مأهولاً، بما نسبته 16.0% من مساكن الضفة الغربية، وتتوزع هذه المساكن على الحضر والريف والمخيمات بنسبة 85.9% و 9.7% و 4.4% على التوالي. (انظر/ي جدول 2).

وبلغت نسبة الزيادة في أعداد المساكن المأهولة في محافظة القدس* 39.5% مقارنة مع بيانات تعداد عام 2007.

أما عدد الأفراد القاطنين في مساكن مأهولة في القدس* فقد بلغ 133,630 فرداً بزيادة مقدارها 7.4% عن بيانات تعداد عام 2007. (انظر/ي جدول 5).

عدد المساكن المأهولة والأفراد في محافظة القدس* للسنوات 1997، 2007، 2017



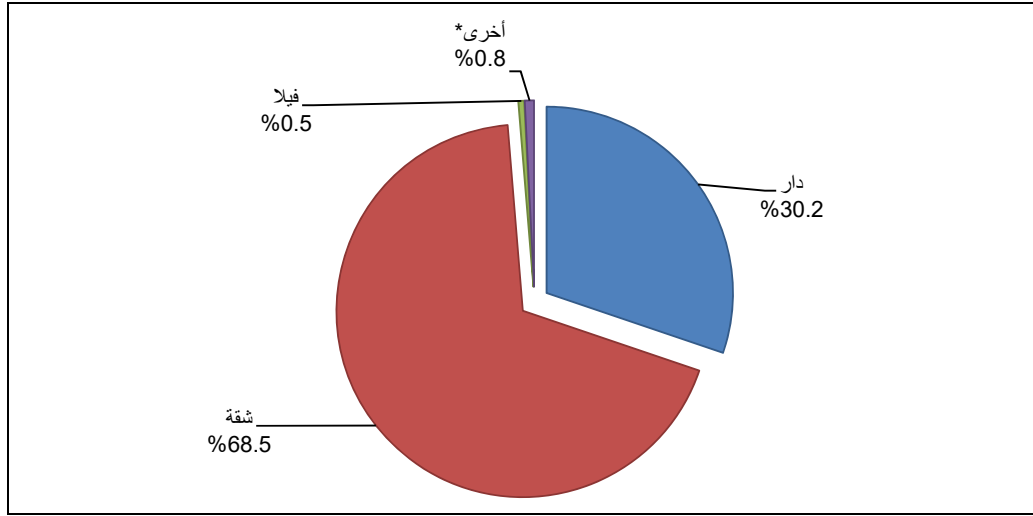
* البيانات لا تشمل ذلك الجزء من محافظة القدس والذي ضمه الاحتلال الإسرائيلي إليه عنوة بعيد احتلاله للضفة الغربية عام 1967

2.2 المساكن المأهولة حسب نوع المسكن

69% من المساكن المأهولة تصنف على أنها شقة

أظهرت النتائج أن هناك 26,037 مسكناً مأهولاً في محافظة القدس يصنف على أنه دار بما نسبته 30.2% من إجمالي المساكن المأهولة، وعدد المساكن المأهولة المصنفة شقة بلغت 59,035 مسكن بما نسبته 68.5%، وعدد المساكن المأهولة المصنفة فيلا بلغ 443 مسكناً بما نسبته 0.5%، وعدد المساكن المأهولة المصنفة على أنها أخرى (غرفة مستقلة، خيمة، براكية، كرفان أو بركس، وأخرى) بلغت 697 مسكناً بما نسبته 0.8%. (انظر/ي جدول 3).

التوزيع النسبي للمساكن المأهولة في محافظة القدس حسب نوع المسكن، 2017



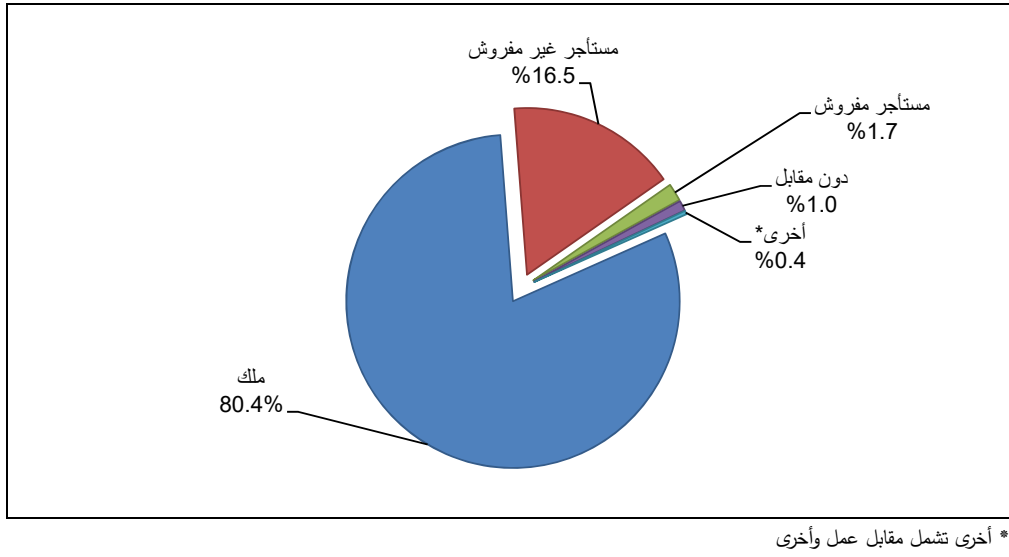
*أخرى تشمل: غرفة مستقلة، خيمة، براكية، كرفان أو بركس، وأخرى

3.2 المساكن المأهولة حسب حيازة المسكن

80% من المساكن المأهولة تعود ملكيتها لأحد أفراد الأسرة

أظهرت نتائج التعداد أن غالبية المساكن المأهولة في محافظة القدس تعود ملكيتها لأحد أفراد الأسرة، حيث بلغ عددها 69,337 مسكناً وتشكل ما نسبته 80.4% من إجمالي عدد المساكن المأهولة، وبلغ عدد المساكن المأهولة التي حيازتها مستأجرة غير مفروشة 14,224 مسكناً أي ما نسبته 16.5%، وعدد المساكن المأهولة التي حيازتها مستأجرة مفروشة بلغت 1,466 مسكناً بما نسبته 1.7%، بينما بلغت المساكن المأهولة والتي حيازتها دون مقابل 851 مسكناً وبنسبة مقدارها 1.0%، والمساكن المأهولة التي حيازتها مقابل عمل وأخرى 325 مسكناً وبنسبة 0.4% من إجمالي المساكن المأهولة. (انظر/ي جدول 25).

التوزيع النسبي للمساكن المأهولة في محافظة القدس حسب حياة المسكن، 2017



4.2 كثافة السكن

التجمعات الريفية والمخيمات هي الأعلى من حيث كثافة السكن

بلغ متوسط كثافة السكن (عدد الأفراد في الغرفة) في كل من محافظة القدس والريف والمخيمات 1.4 فرد لكل غرفة، مقابل 1.3 فرد لكل غرفة في الحضر. وتشير البيانات أيضاً أن 4.9% من الأسر تسكن في مساكن ذات كثافة سكنية تبلغ 3 أفراد أو أكثر للغرفة، وكانت هذه النسبة 4.7% في الحضر مقابل 6.8% في الريف، وتنخفض إلى 4.6% في المخيمات. (انظر/ي جدول 32).

5.2 المصدر الرئيسي لمياه الشرب*

99% من الأسر تستخدم مصدر مياه شرب آمن

تشكل الشبكات العامة المصدر الرئيسي لمياه الشرب لـ 22,476 أسرة في محافظة القدس بواقع 14,440 أسرة في الحضر، و6,486 أسرة في الريف، و1,550 أسرة في المخيمات. (انظر/ي جداول 7).

أما نسبة الأسر التي تستخدم مصدر مياه شرب آمن (شبكة مياه عامة متصلة بالمسكن، حنفية عامة، بئر ارتوازي (محمي)، ينبوع محمي، مياه تجميع الأمطار، ومياه زجاجات معدنية) فبلغت 99.4% في المحافظة، بواقع 99.7% في الحضر و98.5% في الريف، في حين تصل نسبة الأسر إلى حوالي 100% في المخيمات التي تستخدم مصدر مياه شرب آمن. (انظر/ي جداول 6).

* البيانات لا تشمل ذلك الجزء من محافظة القدس والذي ضمه الاحتلال الإسرائيلي إليه عنوة بعد احتلاله للضفة الغربية عام 1967

عدد المساكن المأهولة في محافظة القدس* حسب المصدر الرئيسي لمياه الشرب، 2017

عدد المساكن المأهولة	المصدر الرئيسي لمياه الشرب
22,476	شبكة مياه عامة متصلة بالمسكن
466	مياه زجاجات معدنية
136	مياه تجميع الأمطار
123	صهريج/تنك/عربة حجر صهريج صغير
79	بئر ارتوازي (محمي)/ينبوع (محمي)
18	أخرى
10	بئر ارتوازي (غير محمي)/ينبوع (غير محمي)
3	حنفية عامة

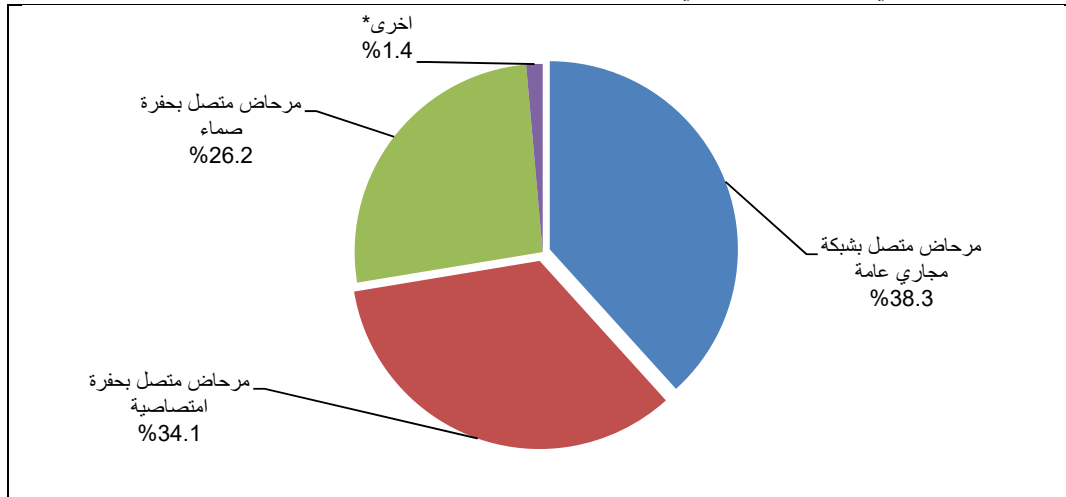
6.2 المساكن المأهولة حسب الاتصال بالكهرباء*

بينت نتائج التعداد أن معظم المساكن المأهولة في محافظة القدس مزودة بالكهرباء عن طريق الشبكة العامة حيث بلغ عددها 22,974 مسكناً، أي بما نسبته 98.6% من إجمالي المساكن المأهولة، فيما بلغ عدد المساكن التي تستخدم المولد الخاص للتزود بالكهرباء 315 مسكناً، أما المساكن المأهولة غير المتصلة بالكهرباء فبلغت 22 مسكن. (انظر/ي جدول 9).

7.2 المساكن المأهولة حسب نوع المراض المستخدم*

تشير النتائج إلى أن نسبة المساكن المأهولة في محافظة القدس، التي تستخدم أسرها مراض متصل بشبكة مجاري عامة بلغت 38.3%، فيما بلغت نسبة المساكن المأهولة التي مراضها متصل بحفرة امتصاصية أو صماء 60.3%، أما المساكن المأهولة التي تستخدم أسرها مراض متصل بمصرف مفتوح أو لا يوجد فيها مراض في البرية وفي الحقل أو أخرى فبلغت نسبتها 1.4%. (انظر/ي جدول 11).

التوزيع النسبي للمساكن المأهولة في محافظة القدس* حسب نوع المراض الذي تستخدمه الأسرة، 2017



* أخرى تشمل: مرحاض متصل بمصرف مفتوح، ولا يوجد مراض (في البرية، في الحقل)، أخرى.

* البيانات لا تشمل ذلك الجزء من محافظة القدس والذي ضمه الاحتلال الإسرائيلي إليه عنوة بعد احتلاله للضفة الغربية عام 1967

8.2 توفر السلع المعمرة ووسائل تكنولوجيا المعلومات*

السلع المعمرة ووسائل تكنولوجيا المعلومات تتوفر لدى معظم الأسر في المحافظة

وفقاً لنتائج التعداد للأسر المقيمة خصائصها فإن الغالبية العظمى من الأسر في محافظة القدس تتوفر لديها طباخ غاز/ كهرباء والثلاجة الكهربائية وغسالة الملابس والصحن اللاقط. وأظهرت النتائج أن 43.8% من الأسر في محافظة القدس تتوفر لديها سيارة خاصة، وتفاوتت هذه النسب ما بين 45.3% في الحضر و43.8% في الريف بينما انخفضت إلى 28.8% في المخيمات، فيما بلغت نسبة الأسر التي تتوفر لديها تلفزيون شاشة LCD/LED 76.6% في محافظة القدس وعلى مستوى نوع التجمع حضر، ريف، ومخيمات بلغت 78.2%، و73.5%، و75.0% على التوالي. (انظر/ي جداول (37،36).

* البيانات لا تشمل ذلك الجزء من محافظة القدس والذي ضمه الاحتلال الإسرائيلي إليه عنوة بعيد احتلاله للضفة الغربية عام 1967

الجدول الإحصائية Statistical Tables

جدول 1: مؤشرات مختارة لظروف السكن في محافظة القدس حسب نوع التجمع 1997، 2007، 2017

Table 1: Selected Main Indicators for Housing Conditions in Jerusalem Governorate by Type of Locality 1997, 2007, 2017

Indicator	Type of Locality and Year									نوع التجمع والسنة			المؤشر
	مخيمات Camps			ريف Rural			حضر Urban			محافظة القدس Jerusalem Governorate			
	2017	2007	*1997	2017	2007	*1997	2017	2007	*1997	2017	2007	*1997	
Percentage of Households Living in A House	15.1	33.0	46.9	39.6	37.8	34.2	30.2	37.8	34.2	30.2	37.9	41.6	نسبة الأسر التي تسكن في دار
Percentage of Households Living in Apartment	84.5	63.3	50.7	52.5	57.6	63.4	69.1	57.6	63.4	68.5	57.1	53.8	نسبة الأسر التي تسكن في شقة
Percentage of Households Living in Villa	0.4	1.1	1.5	1.5	1.0	1.4	0.4	1.0	1.4	0.5	1.0	1.4	نسبة الأسر التي تسكن في فيلا
Percentage of Households Living in Owned Housing Units	90.7	*85.9	87.9	91.0	*59.8	64.5	78.9	*59.8	64.5	80.4	*67.3	72.0	نسبة الأسر التي تسكن في مساكن ملك
Percentage of Households Living in Rented Housing Units	8.2	*7.5	6.8	6.6	*14.6	25.7	19.8	*14.6	25.7	18.2	*11.7	18.6	نسبة الأسر التي تسكن في مساكن مستأجرة
Average Number of Rooms in the Housing Unit	3.4	3.3	3.3	3.9	3.1	3.6	3.2	3.1	3.6	3.3	3.2	3.6	متوسط عدد الغرف في المسكن
Percentage of Households Living in Housing Unit with 1-2 Room	11.0	19.1	27.6	16.7	25.7	24.7	12.7	25.7	24.7	13.0	25.1	26.9	نسبة الأسر التي تسكن في مساكن حجمها 1-2 غرفة
Average Housing Density (Number of Persons Per Room)	1.4	1.7	1.9	1.4	1.6	1.7	1.3	1.6	1.7	1.4	1.6	1.8	متوسط كثافة السكن (عدد الافراد للغرفة)
Percentage of Households Living in Housing Unit with 3 Persons or mor per room	4.6	11.4	20.4	6.8	12.0	16.2	4.7	12.0	16.2	4.9	12.2	19.9	نسبة الأسر التي تسكن في مساكن كثافة السكن فيها 3 افراد او اكثر للغرفة
Percentage of Households who have A kitchen	*99.8	*96.6	96.5	*99.3	*82.1	98.1	*99.6	*82.1	98.1	*99.5	*85.4	95.2	نسبة الأسر التي لديها مطبخ
Percentage of Households Living in Housing Unit Connection to Public Electricity Network	*100	*98.7	99.3	*95.9	*92.5	98.8	*99.6	*92.5	98.8	*98.6	*93.7	96.5	نسبة الأسر التي تسكن في مساكن متصلة بشبكة الكهرباء العامة
Percentage of Households who have A Private Car	*28.8	*15.5	17.7	*43.8	*25.1	31.7	*45.3	*25.1	31.7	*43.8	*25.4	29.3	نسبة الاسر التي يتوفر لديها سيارة خاصة
Percentage of Households who have A Home Library	*8.0	*11.1	9.0	*10.0	*19.6	20.7	*12.4	*19.6	20.7	*11.4	*18.7	17.4	نسبة الاسر التي يتوفر لديها مكتبة منزلية
Percentage of Households who have A Computer	*30.2	*34.5	4.3	*16.8	*34.7	9.3	*20.5	*34.7	9.3	*20.1	*33.7	7.3	نسبة الاسر التي يتوفر لديها جهاز حاسوب

* Data exclude those parts of Jerusalem which were annexed by Israeli Occupation in 1967

* البيانات لا تشمل ذلك الجزء من محافظة القدس والذي ضمه الاحتلال الإسرائيلي إليه عنوة بعيد احتلاله للضفة الغربية عام 1967.

جدول 2: المساكن المأهولة في محافظة القدس حسب نوع التجمع وعدد الغرف في المسكن، 2017

Table 2: Occupied Housing Units in Jerusalem Governorate by Type of Locality and Number of Rooms in Housing Unit, 2017

Type of Locality	متوسط عدد الغرف Average Number of Rooms	المجموع Total	عدد الغرف في المسكن Number of Rooms in Housing Unit						نوع التجمع
			غير مبين Not Stated	+5	4	3	2	1	
Jerusalem Governorate	3.3	95,234	9,031	8,240	18,201	48,591	9,674	1,497	محافظة القدس
Urban	3.2	81,833	6,471	5,431	15,478	44,859	8,343	1,251	حضر
Rural	3.9	9,230	2,433	2,307	1,865	1,491	911	223	ريف
Camps	3.4	4,171	127	502	858	2,241	420	23	مخيمات

جدول 3: المساكن المأهولة والأفراد في محافظة القدس حسب نوع التجمع ونوع المسكن وعدد الغرف في المسكن، 2017

Table 3: Occupied Housing Units and Persons in Jerusalem Governorate by Type of Locality, Type of Housing Unit and Number of Rooms in Housing Unit, 2017

Type of Locality and Type of Housing Unit		المجموع Total	عدد الغرف في المسكن Number of Rooms in Housing Unit						نوع التجمع ونوع المسكن	
			غير مبين Not Stated	+5	4	3	2	1		
Jerusalem Governorate										محافظة القدس
Villa	Housing Units	443	0	310	62	60	11	0	مساكن	فيلا
	Persons	2,311	0	1,689	300	282	40	0	أفراد	
House	Housing Units	26,037	3	2,593	4,898	15,168	2,941	434	مساكن	دار
	Persons	120,071	5	14,834	23,992	68,672	11,295	1,273	أفراد	
Apartment	Housing Units	59,035	6	5,334	13,229	33,238	6,394	834	مساكن	شقة
	Persons	267,999	33	28,123	63,977	148,568	24,770	2,528	أفراد	
Independent Room	Housing Units	78	0	0	0	0	0	78	مساكن	غرفة مستقلة
	Persons	177	0	0	0	0	0	177	أفراد	
Others*	Housing Units	619	0	3	12	125	328	151	مساكن	أخرى*
	Persons	3,417	0	22	96	905	1,718	676	أفراد	
Not Stated	Housing Units	9,022	9,022	0	0	0	0	0	مساكن	غير مبين
	Persons	20,818	20,818	0	0	0	0	0	أفراد	
Total	Housing Units	95,234	9,031	8,240	18,201	48,591	9,674	1,497	مساكن	المجموع
	Persons	414,793	20,856	44,668	88,365	218,427	37,823	4,654	أفراد	

جدول 3 (تابع): المساكن المأهولة والأفراد في محافظة القدس حسب نوع التجمع ونوع المسكن وعدد الغرف في المسكن، 2017

Table 3 (Cont.): Occupied Housing Units and Persons in Jerusalem Governorate by Type of Locality, Type of Housing Unit and Number of Rooms in Housing Unit, 2017

Type of Locality and Type of Housing Unit		المجموع Total	عدد الغرف في المسكن Number of Rooms in Housing Unit						نوع التجمع ونوع المسكن	
			غير مبين Not Stated	+5	4	3	2	1		
Urban										حضر
Villa	Housing Units	329	0	204	56	59	10	0	مساكن	فيلا
	Persons	1,733	0	1,152	266	279	36	0	أفراد	
House	Housing Units	22,730	0	1,561	4,021	14,183	2,588	377	مساكن	دار
	Persons	102,966	0	8,562	19,199	64,042	10,068	1,095	أفراد	
Apartment	Housing Units	52,043	0	3,665	11,400	30,550	5,672	756	مساكن	شقة
	Persons	234,548	0	19,286	54,748	136,172	22,029	2,313	أفراد	
Independent Room	Housing Units	72	0	0	0	0	0	72	مساكن	غرفة مستقلة
	Persons	159	0	0	0	0	0	159	أفراد	
Others*	Housing Units	188	0	1	1	67	73	46	مساكن	أخرى*
	Persons	1,140	0	7	7	554	363	209	أفراد	
Not Stated	Housing Units	6,471	6,471	0	0	0	0	0	مساكن	غير مبين
	Persons	12,828	12,828	0	0	0	0	0	أفراد	
Total	Housing Units	81,833	6,471	5,431	15,478	44,859	8,343	1,251	مساكن	المجموع
	Persons	353,374	12,828	29,007	74,220	201,047	32,496	3,776	أفراد	

جدول 3 (تابع): المساكن المأهولة والأفراد في محافظة القدس حسب نوع التجمع ونوع المسكن وعدد الغرف في المسكن، 2017

Table 3 (Cont.): Occupied Housing Units and Persons in Jerusalem Governorate by Type of Locality, Type of Housing Unit and Number of Rooms in Housing Unit, 2017

Type of Locality and Type of Housing Unit		المجموع Total	عدد الغرف في المسكن Number of Rooms in Housing Unit						نوع التجمع ونوع المسكن	
			غير مبين Not Stated	+5	4	3	2	1		
Rural										ريف
Villa	Housing Units	99	0	94	4	1	0	0	مسكن	فيلا
	Persons	482	0	458	21	3	0	0	أفراد	
House	Housing Units	2,698	3	971	768	625	278	53	مسكن	دار
	Persons	14,271	5	5,935	4,230	2,961	968	172	أفراد	
Apartment	Housing Units	3,573	6	1,240	1,082	807	378	60	مسكن	شقة
	Persons	17,330	33	6,583	5,363	3,708	1,472	171	أفراد	
Independent Room	Housing Units	5	0	0	0	0	0	5	مسكن	غرفة مستقلة
	Persons	16	0	0	0	0	0	16	أفراد	
Others*	Housing Units	431	0	2	11	58	255	105	مسكن	أخرى*
	Persons	2,277	0	15	89	351	1,355	467	أفراد	
Not Stated	Housing Units	2,424	2,424	0	0	0	0	0	مسكن	غير مبين
	Persons	7,557	7,557	0	0	0	0	0	أفراد	
Total	Housing Units	9,230	2,433	2,307	1,865	1,491	911	223	مسكن	المجموع
	Persons	41,933	7,595	12,991	9,703	7,023	3,795	826	أفراد	

جدول 3 (تابع): المساكن المأهولة والأفراد في محافظة القدس حسب نوع التجمع ونوع المسكن وعدد الغرف في المسكن، 2017

Table 3 (Cont.): Occupied Housing Units and Persons in Jerusalem Governorate by Type of Locality, Type of Housing Unit and Number of Rooms in Housing Unit, 2017

Type of Locality and Type of Housing Unit		المجموع Total	عدد الغرف في المسكن Number of Rooms in Housing Unit						نوع التجمع ونوع المسكن	
			غير مبين Not Stated	+5	4	3	2	1		
Camps										مخيمات
Villa	Housing Units	15	0	12	2	0	1	0	مساكن	فيلا
	Persons	96	0	79	13	0	4	0	أفراد	
House	Housing Units	609	0	61	109	360	75	4	مساكن	دار
	Persons	2,834	0	337	563	1,669	259	6	أفراد	
Apartment	Housing Units	3,419	0	429	747	1,881	344	18	مساكن	شقة
	Persons	16,121	0	2,254	3,866	8,688	1,269	44	أفراد	
Independent Room	Housing Units	1	0	0	0	0	0	1	مساكن	غرفة مستقلة
	Persons	2	0	0	0	0	0	2	أفراد	
Others*	Housing Units	0	0	0	0	0	0	0	مساكن	أخرى*
	Persons	0	0	0	0	0	0	0	أفراد	
Not Stated	Housing Units	127	127	0	0	0	0	0	مساكن	غير مبين
	Persons	433	433	0	0	0	0	0	أفراد	
Total	Housing Units	4,171	127	502	858	2,241	420	23	مساكن	المجموع
	Persons	19,486	433	2,670	4,442	10,357	1,532	52	أفراد	

*Others include: Tent, Marginal and Caravan\ Barracks

*أخرى تشمل: خيمة، براكية/كرفان/ بركس

جدول 4: المساكن المأهولة في محافظة القدس * حسب نوع التجمع وعدد الغرف المخصصة للنوم في المسكن، 2017

Table 4: Occupied Housing Units in Jerusalem Governorate* by Type of Locality and Number of Bedrooms in Housing Unit, 2017

Type of Locality	متوسط عدد الغرف المخصصة للنوم Average Number of Bedrooms	المجموع Total	عدد الغرف المخصصة للنوم Number of Bedrooms						نوع التجمع
			غير مبين Not Stated	+5	4	3	2	1	
Jerusalem Governorate	2.3	32,342	9,031	151	909	8,604	9,822	3,825	محافظة القدس
Urban	2.3	21,418	6,471	83	557	5,374	6,654	2,279	حضر
Rural	2.3	9,230	2,433	65	318	2,630	2,482	1,302	ريف
Camps	2.3	1,694	127	3	34	600	686	244	مخيمات

* Data exclude those parts of Jerusalem which were annexed by Israeli Occupation in 1967

* البيانات لا تشمل ذلك الجزء من محافظة القدس والذي ضمه الاحتلال الإسرائيلي إليه عنوة بعد احتلاله للضفة الغربية عام 1967

جدول 5: المساكن المأهولة والأفراد في محافظة القدس* حسب نوع التجمع ونوع المسكن وعدد الغرف المخصصة للنوم في المسكن، 2017

Table 5: Occupied Housing Units and Persons in Jerusalem Governorate* by Type of Locality, Type of Housing Unit and Number of Bedrooms in Housing Unit, 2017

Type of Locality and Type of Housing Unit		المجموع Total	عدد الغرف المخصصة للنوم Number of Bedrooms						نوع التجمع ونوع المسكن	
			غير مبين Not Stated	+5	4	3	2	1		
Jerusalem Governorate										محافظة القدس
Villa	Housing Units	291	0	52	91	132	16	0	مساكن	فيلا
	Persons	1,582	0	346	497	666	73	0	أفراد	
House	Housing Units	7,462	3	64	365	2,898	2,912	1,220	مساكن	دار
	Persons	37,518	5	492	2,475	16,682	13,906	3,958	أفراد	
Apartment	Housing Units	14,949	6	35	452	5,565	6,679	2,212	مساكن	شقة
	Persons	70,562	33	263	2,807	29,866	30,296	7,297	أفراد	
Independent Room	Housing Units	27	0	0	0	0	0	27	مساكن	غرفة مستقلة
	Persons	65	0	0	0	0	0	65	أفراد	
Others**	Housing Units	591	0	0	1	9	215	366	مساكن	أخرى**
	Persons	3,085	0	0	4	75	1,226	1,780	أفراد	
Not Stated	Housing Units	9,022	9,022	0	0	0	0	0	مساكن	غير مبين
	Persons	20,818	20,818	0	0	0	0	0	أفراد	
Total	Housing Units	32,342	9,031	151	909	8,604	9,822	3,825	مساكن	المجموع
	Persons	133,630	20,856	1,101	5,783	47,289	45,501	13,100	أفراد	

جدول 5 (تابع): المساكن المأهولة والأفراد في محافظة القدس * حسب نوع التجمع ونوع المسكن وعدد الغرف المخصصة للنوم في المسكن، 2017

Table 5 (Cont.): Occupied Housing Units and Persons in Jerusalem Governorate* by Type of Locality, Type of Housing Unit and Number of Bedrooms in Housing Unit, 2017

Type of Locality and Type of Housing Unit		المجموع Total	عدد الغرف المخصصة للنوم Number of Bedrooms						نوع التجمع ونوع المسكن	
			غير مبين Not Stated	5	4	3	2	1		
Urban										حضر
Villa	Housing Units	178	0	26	55	88	9	0	مسكن	فيلا
	Persons	1,008	0	184	324	454	46	0	أفراد	
House	Housing Units	4,554	0	32	205	1,711	1,854	752	مسكن	دار
	Persons	22,230	0	240	1,304	9,532	8,681	2,473	أفراد	
Apartment	Housing Units	10,033	0	25	297	3,571	4,747	1,393	مسكن	شقة
	Persons	46,898	0	185	1,852	18,958	21,356	4,547	أفراد	
Independent Room	Housing Units	22	0	0	0	0	0	22	مسكن	غرفة مستقلة
	Persons	49	0	0	0	0	0	49	أفراد	
Others**	Housing Units	160	0	0	0	4	44	112	مسكن	أخرى**
	Persons	808	0	0	0	32	257	519	أفراد	
Not Stated	Housing Units	6,471	6,471	0	0	0	0	0	مسكن	غير مبين
	Persons	12,828	12,828	0	0	0	0	0	أفراد	
Total	Housing Units	21,418	6,471	83	557	5,374	6,654	2,279	مسكن	المجموع
	Persons	83,821	12,828	609	3,480	28,976	30,340	7,588	أفراد	

جدول 5 (تابع): المساكن المأهولة والأفراد في محافظة القدس* حسب نوع التجمع ونوع المسكن وعدد الغرف المخصصة للنوم في المسكن، 2017

Table 5 (Cont.): Occupied Housing Units and Persons in Jerusalem Governorate* by Type of Locality, Type of Housing Unit and Number of Bedrooms in Housing Unit, 2017

Type of Locality and Type of Housing Unit		المجموع Total	عدد الغرف المخصصة للنوم Number of Bedrooms						نوع التجمع ونوع المسكن	
			غير مبين Not Stated	5	4	3	2	1		
Rural										ريف
Villa	Housing Units	99	0	23	33	38	5	0	مساكن	فيلا
	Persons	482	0	126	154	182	20	0	أفراد	
House	Housing Units	2,698	3	32	156	1,119	962	426	مساكن	دار
	Persons	14,271	5	252	1,144	6,734	4,780	1,356	أفراد	
Apartment	Housing Units	3,573	6	10	128	1,468	1,344	617	مساكن	شقة
	Persons	17,330	33	78	787	8,043	6,296	2,093	أفراد	
Independent Room	Housing Units	5	0	0	0	0	0	5	مساكن	غرفة مستقلة
	Persons	16	0	0	0	0	0	16	أفراد	
Others**	Housing Units	431	0	0	1	5	171	254	مساكن	أخرى**
	Persons	2,277	0	0	4	43	969	1,261	أفراد	
Not Stated	Housing Units	2,424	2,424	0	0	0	0	0	مساكن	غير مبين
	Persons	7,557	7,557	0	0	0	0	0	أفراد	
Total	Housing Units	9,230	2,433	65	318	2,630	2,482	1,302	مساكن	المجموع
	Persons	41,933	7,595	456	2,089	15,002	12,065	4,726	أفراد	

جدول 5 (تابع): المساكن المأهولة والأفراد في محافظة القدس* حسب نوع التجمع ونوع المسكن وعدد الغرف المخصصة للنوم في المسكن، 2017

Table 5 (Cont.): Occupied Housing Units and Persons in Jerusalem Governorate* by Type of Locality, Type of Housing Unit and Number of Bedrooms in Housing Unit, 2017

Type of Locality and Type of Housing Unit		المجموع Total	عدد الغرف المخصصة للنوم Number of Bedrooms						نوع التجمع ونوع المسكن	
			غير مبين Not Stated	5	4	3	2	1		
Camps										مخيمات
Villa	Housing Units	14	0	3	3	6	2	0	مسكن	فيلا
	Persons	92	0	36	19	30	7	0	أفراد	
House	Housing Units	210	0	0	4	68	96	42	مسكن	دار
	Persons	1,017	0	0	27	416	445	129	أفراد	
Apartment	Housing Units	1,343	0	0	27	526	588	202	مسكن	شقة
	Persons	6,334	0	0	168	2,865	2,644	657	أفراد	
Independent Room	Housing Units	0	0	0	0	0	0	0	مسكن	غرفة مستقلة
	Persons	0	0	0	0	0	0	0	أفراد	
Others**	Housing Units	0	0	0	0	0	0	0	مسكن	أخرى**
	Persons	0	0	0	0	0	0	0	أفراد	
Not Stated	Housing Units	127	127	0	0	0	0	0	مسكن	غير مبين
	Persons	433	433	0	0	0	0	0	أفراد	
Total	Housing Units	1,694	127	3	34	600	686	244	مسكن	المجموع
	Persons	7,876	433	36	214	3,311	3,096	786	أفراد	

* Data exclude those parts of Jerusalem which were annexed by Israeli Occupation in 1967

* البيانات لا تشمل ذلك الجزء من محافظة القدس والذي ضمه الاحتلال الإسرائيلي إليه عنوة بعيد احتلاله للضفة الغربية عام 1967

** Others include: Tent, Marginal and Caravan\ Barracks

** أخرى تشمل: خيمة، براكية/كرفان/ بركس

جدول 6: المساكن المأهولة والأفراد في محافظة القدس* حسب نوع التجمع، استخدام مياه الشرب الآمنة، واستخدام الصرف الصحي المحسن، 2017

Table 6: Occupied Housing Units and Persons in Jerusalem Governorate* by Type of Locality, Use Improved Drinking Water and Use Improved Sanitation, 2017

Type of Locality		استخدام الصرف الصحي المحسن***	استخدام مياه الشرب الآمنة**	نوع التجمع	
		Use Improved Sanitation**	Use Improved Drinking Water*		
Jerusalem Governorate	Housing Units	22,979	23,160	مساكن	محافظة القدس
	Persons	111,118	111,959	أفراد	
	Urban				حضر
	Housing Units	14,769	14,897	مساكن	
	Persons	70,100	70,725	أفراد	
	Rural				ريف
	Housing Units	6,645	6,696	مساكن	
	Persons	33,586	33,791	أفراد	
Camps	Housing Units	1,565	1,567	مساكن	مخيمات
	Persons	7,432	7,443	أفراد	

* Data exclude those parts of Jerusalem which were annexed by Israeli Occupation in 1967

* البيانات لا تشمل ذلك الجزء من محافظة القدس والذي ضمه الاحتلال الإسرائيلي إليه عنوة بعيد احتلاله للضفة الغربية عام

1967

** Use Improved Drinking Water Sources include: Piped into dwelling, Public tap, Protected Dug well/Protected Spring, rain water and bottled water.

** استخدام مياه الشرب الآمنة تشمل المصادر التالية: مصدر شبكة مياه عامة متصلة بالمسكن، حنفية عامة، بئر ارتوازي (محمي)، ينبوع (محمي)، مياه جمع امطار، مياه زجاجات معدنية.

*** Improved Sanitation includes: Flush to piped sewer system, Flush to Septik Porous Tank and Flush to Septik Tight Tank

*** الصرف الصحي المحسن يشمل (مرحاض متصل بشبكة مجاري عامة، مرحاض متصل بحفرة امتصاصية أو حفرة صماء).

جدول 7: المساكن المأهولة والأفراد في محافظة القدس * حسب نوع التجمع والمصدر الرئيسي لمياه الشرب لدى الأسرة، 2017

Table 7: Occupied Housing Units and Persons in Jerusalem Governorate* by Type of Locality and Main Source of Drinking Water to the Household, 2017

Type of Locality		المجموع Total	المصدر الرئيسي لمياه الشرب Main Source of Drinking Water									نوع التجمع	
			غير مبين	أخرى	حنفية عامة	مياه زجاجات معدنية	صهريج/توك/عربة تجر صهريج صغير	مياه تجميع الأمطار	بئر ارتوازي (غير محمي)/ بنيوع (غير محمي)	بئر ارتوازي (محمي)/ بنيوع (محمي)	شبكة مياه عامة متصلة بالمسكن		
			Not Stated	Others	Public Tap	Bottled Water	Tanker Truck/Cart With Small Tank	Rainwater	Unprotected Dug well/Unprotected Spring	Protected Dug well/Protected Spring	Piped Into Dwelling		
Jerusalem Governorate	Housing Units	32,342	9,031	18	3	466	123	136	10	79	22,476	مساكن	محافظة القدس
	Persons	133,630	20,856	103	12	2,078	672	646	40	375	108,848	أفراد	
Urban	Housing Units	21,418	6,471	10	3	313	32	94	8	47	14,440	مساكن	حضر
	Persons	83,821	12,828	48	12	1,363	187	468	33	212	68,670	أفراد	
Rural	Housing Units	9,230	2,433	8	0	139	91	42	2	29	6,486	مساكن	ريف
	Persons	41,933	7,595	55	0	613	485	178	7	147	32,853	أفراد	
Camps	Housing Units	1,694	127	0	0	14	0	0	0	3	1,550	مساكن	مخيمات
	Persons	7,876	433	0	0	102	0	0	0	16	7,325	أفراد	

* Data exclude those parts of Jerusalem which were annexed by Israeli Occupation in 1967

* البيانات لا تشمل ذلك الجزء من محافظة القدس والذي ضمه الاحتلال الإسرائيلي إليه عنوة بعد احتلاله للضفة الغربية عام 1967

جدول 8: المساكن المأهولة والأفراد في محافظة القدس * حسب نوع التجمع ونوع المسكن والمصدر الرئيسي لمياه الشرب لدى الأسرة، 2017

Table 8: Occupied Housing Units and Persons in Jerusalem Governorate* by Type of Locality, Type of Housing Unit and Main Source of Drinking Water to the Household, 2017

Type of Locality and Type of Housing Unit		المجموع Total	Main Source of Drinking Water								نوع التجمع ونوع المسكن		
			المصدر الرئيسي لمياه الشرب										
			غير مبين	اخرى	حنفية عامة	مياه زجاجات معدنية	صهريج/بتك/عربة تجر صهريج صغير	مياه تجميع الامطار	بئر ارتوازي (غيرمحمي)/ ينبوع (غير محمي)	بئر ارتوازي (محمي)/ ينبوع (محمي)			شبكة مياه عامة متصلة بالمسكن
			Not Stated	Others	Public Tap	Bottled Water	Tanker Truck/Cart With Small Tank	Rainwater	Unprotected Dug well/Unprotected Spring	Protected Dug well/Protected Spring	Piped Into Dwelling		
Jerusalem Governorate													محافظة القدس
Villa	Housing Units	291	0	0	0	31	0	5	0	1	254	مساكن	فيلا
	Persons	1,582	0	0	0	151	0	16	0	5	1,410	أفراد	
House	Housing Units	7,462	3	12	2	99	28	59	4	31	7,224	مساكن	دار
	Persons	37,518	5	67	8	438	170	278	14	140	36,398	أفراد	
Apartment	Housing Units	14,949	6	5	1	336	11	69	6	45	14,470	مساكن	شقة
	Persons	70,562	33	35	4	1,489	61	332	26	215	68,367	أفراد	
Independent Room	Housing Units	27	0	0	0	0	0	0	0	0	27	مساكن	غرفة مستقلة
	Persons	65	0	0	0	0	0	0	0	0	65	أفراد	
Others**	Housing Units	591	0	1	0	0	84	3	0	2	501	مساكن	أخرى**
	Persons	3,085	0	1	0	0	441	20	0	15	2,608	أفراد	
Not Stated	Housing Units	9,022	9,022	0	0	0	0	0	0	0	0	مساكن	غير مبين
	Persons	20,818	20,818	0	0	0	0	0	0	0	0	أفراد	
Total	Housing Units	32,342	9,031	18	3	466	123	136	10	79	22,476	مساكن	المجموع
	Persons	133,630	20,856	103	12	2,078	672	646	40	375	108,848	أفراد	

جدول 8 (تابع): المساكن المأهولة والأفراد في محافظة القدس* حسب نوع التجمع ونوع المسكن والمصدر الرئيسي لمياه الشرب لدى الأسرة، 2017

Table 8 (Cont.): Occupied Housing Units and Persons in Jerusalem Governorate* by Type of Locality, Type of Housing Unit and Main Source of Drinking Water to the Household, 2017

Type of Locality and Type of Housing Unit		المجموع Total	المصدر الرئيسي لمياه الشرب Main Source of Drinking Water									نوع التجمع ونوع المسكن	
			غير مبين	أخرى	حنفية عامة	مياه زجاجات معدنية	صهريج/تنك/عربة تجر صهريج صغير	مياه تجميع الأمطار	بئر ارتوازي (غير محمي) ينبوع (غير محمي)	بئر ارتوازي (محمي) ينبوع (محمي)	شبكة مياه عامة متصلة بالمسكن		
			Not Stated	Others	Public Tap	Bottled Water	Tanker Truck/Cart With Small Tank	Rainwater	Unprotected Dug well/Unprotected Spring	Protected Dug well/Protected Spring	Piped Into Dwelling		
Urban												حضر	
Villa	Housing Units	178	0	0	0	17	0	1	0	0	160	مسكن	فيلا
	Persons	1,008	0	0	0	79	0	5	0	0	924	أفراد	
House	Housing Units	4,554	0	6	2	63	12	38	2	15	4,416	مسكن	دار
	Persons	22,230	0	27	8	272	84	189	7	67	21,576	أفراد	
Apartment	Housing Units	10,033	0	3	1	233	7	55	6	31	9,697	مسكن	شقة
	Persons	46,898	0	20	4	1,012	38	274	26	138	45,386	أفراد	
Independent Room	Housing Units	22	0	0	0	0	0	0	0	0	22	مسكن	غرفة مستقلة
	Persons	49	0	0	0	0	0	0	0	0	49	أفراد	
Others**	Housing Units	160	0	1	0	0	13	0	0	1	145	مسكن	أخرى**
	Persons	808	0	1	0	0	65	0	0	7	735	أفراد	
Not Stated	Housing Units	6,471	6,471	0	0	0	0	0	0	0	0	مسكن	غير مبين
	Persons	12,828	12,828	0	0	0	0	0	0	0	0	أفراد	
Total	Housing Units	21,418	6,471	10	3	313	32	94	8	47	14,440	مسكن	المجموع
	Persons	83,821	12,828	48	12	1,363	187	468	33	212	68,670	أفراد	

جدول 8 (تابع): المساكن المأهولة والأفراد في محافظة القدس * حسب نوع التجمع ونوع المسكن والمصدر الرئيسي لمياه الشرب لدى الأسرة، 2017

Table 8 (Cont.): Occupied Housing Units and Persons in Jerusalem Governorate* by Type of Locality, Type of Housing Unit and Main Source of Drinking Water to the Household, 2017

Type of Locality and Type of Housing Unit		المجموع Total	المصدر الرئيسي لمياه الشرب Main Source of Drinking Water									نوع التجمع ونوع المسكن	
			غير مبين	أخرى	حنفية عامة	مياه زجاجات معدنية	صهريج/بتك/عربة تجر صهريج صغير	مياه تجميع الأمطار	بئر ارتوازي (غير محمي) ينبوع (غير محمي)	بئر ارتوازي (محمي) ينبوع (محمي)	شبكة مياه عامة متصلة بالمسكن		
			Not Stated	Others	Public Tap	Bottled Water	Tanker Truck/Cart With Small Tank	Rainwater	Unprotected Dug well/Unprotected Spring	Protected Dug well/Protected Spring	Piped Into Dwelling		
Rural													ريف
Villa	Housing Units	99	0	0	0	13	0	4	0	1	81	مسكن	فيلا
	Persons	482	0	0	0	55	0	11	0	5	411	أفراد	
House	Housing Units	2,698	3	6	0	32	16	21	2	16	2,602	مسكن	دار
	Persons	14,271	5	40	0	144	86	89	7	73	13,827	أفراد	
Apartment	Housing Units	3,573	6	2	0	94	4	14	0	11	3,442	مسكن	شقة
	Persons	17,330	33	15	0	414	23	58	0	61	16,726	أفراد	
Independent Room	Housing Units	5	0	0	0	0	0	0	0	0	5	مسكن	غرفة مستقلة
	Persons	16	0	0	0	0	0	0	0	0	16	أفراد	
Others**	Housing Units	431	0	0	0	0	71	3	0	1	356	مسكن	أخرى**
	Persons	2,277	0	0	0	0	376	20	0	8	1,873	أفراد	
Not Stated	Housing Units	2,424	2,424	0	0	0	0	0	0	0	0	مسكن	غير مبين
	Persons	7,557	7,557	0	0	0	0	0	0	0	0	أفراد	
Total	Housing Units	9,230	2,433	8	0	139	91	42	2	29	6,486	مسكن	المجموع
	Persons	41,933	7,595	55	0	613	485	178	7	147	32,853	أفراد	

جدول 8 (تابع): المساكن المأهولة والأفراد في محافظة القدس* حسب نوع التجمع ونوع المسكن والمصدر الرئيسي لمياه الشرب لدى الأسرة، 2017

Table 8 (Cont.): Occupied Housing Units and Persons in Jerusalem Governorate* by Type of Locality, Type of Housing Unit and Main Source of Drinking Water to the Household, 2017

Type of Locality and Type of Housing Unit		المجموع Total	المصدر الرئيسي لمياه الشرب Main Source of Drinking Water									نوع التجمع ونوع المسكن	
			غير مبين	اخرى	حنفية عامة	مياه زجاجات معدنية	صهريج/تنك/عربة تجر صهريج صغير	مياه تجميع الامطار	بئر ارتوازي (غير محمي) ينبوع (غير محمي)	بئر ارتوازي (محمي) ينبوع (محمي)	شبكة مياه عامة متصلة بالمسكن		
			Not Stated	Others	Public Tap	Bottled Water	Tanker Truck/Cart With Small Tank	Rainwater	Unprotected Dug well/Unprotected Spring	Protected Dug well/Protected Spring	Piped Into Dwelling		
Camps													مخيمات
Villa	Housing Units	14	0	0	0	1	0	0	0	0	13	مسكن	فيلا
	Persons	92	0	0	0	17	0	0	0	0	75	أفراد	
House	Housing Units	210	0	0	0	4	0	0	0	0	206	مسكن	دار
	Persons	1,017	0	0	0	22	0	0	0	0	995	أفراد	
Apartment	Housing Units	1,343	0	0	0	9	0	0	0	3	1,331	مسكن	شقة
	Persons	6,334	0	0	0	63	0	0	0	16	6,255	أفراد	
Independent Room	Housing Units	0	0	0	0	0	0	0	0	0	0	مسكن	غرفة مستقلة
	Persons	0	0	0	0	0	0	0	0	0	0	أفراد	
Others**	Housing Units	0	0	0	0	0	0	0	0	0	0	مسكن	أخرى**
	Persons	0	0	0	0	0	0	0	0	0	0	أفراد	
Not Stated	Housing Units	127	127	0	0	0	0	0	0	0	0	مسكن	غير مبين
	Persons	433	433	0	0	0	0	0	0	0	0	أفراد	
Total	Housing Units	1,694	127	0	0	14	0	0	0	3	1,550	مسكن	المجموع
	Persons	7,876	433	0	0	102	0	0	0	16	7,325	أفراد	

* Data exclude those parts of Jerusalem which were annexed by Israeli Occupation in 1967

* البيانات لا تشمل ذلك الجزء من محافظة القدس والذي ضمه الاحتلال الإسرائيلي إليه عنوة بعد احتلاله للضفة الغربية عام 1967

** Others include: Tent, Marginal and Caravan\ Barracks

** أخرى تشمل: خيمة، براكية/كرفان/ برقس

جدول 9: المساكن المأهولة والأفراد في محافظة القدس* حسب نوع التجمع واتصال المسكن بالكهرباء، 2017

Table 9: Occupied Housing Units and Persons in Jerusalem Governorate* by Type of Locality and Connection to Electricity in Housing Unit, 2017

Type of Locality		المجموع Total	الاتصال بالكهرباء Connection to Electricity				نوع التجمع	
			غير مبين Not Stated	لا يوجد No Electricity	مولد خاص Private Generator	شبكة عامة Public Network		
Jerusalem Governorate	Housing Units	32,342	9,031	22	315	22,974	مساكن	محافظة القدس
	Persons	133,630	20,856	93	1,580	111,101	أفراد	
Urban	Housing Units	21,418	6,471	0	57	14,890	مساكن	حضر
	Persons	83,821	12,828	0	233	70,760	أفراد	
Rural	Housing Units	9,230	2,433	22	258	6,517	مساكن	ريف
	Persons	41,933	7,595	93	1,347	32,898	أفراد	
Camps	Housing Units	1,694	127	0	0	1,567	مساكن	مخيمات
	Persons	7,876	433	0	0	7,443	أفراد	

* Data exclude those parts of Jerusalem which were annexed by Israeli Occupation in 1967

* البيانات لا تشمل ذلك الجزء من محافظة القدس والذي ضمه الاحتلال الإسرائيلي إليه عنوة بعيد احتلاله للضفة الغربية عام 1967

جدول 10: المساكن المأهولة والأفراد في محافظة القدس* حسب نوع التجمع ونوع المسكن واتصال المسكن بالكهرباء، 2017

Table 10: Occupied Housing Units and Persons in Jerusalem Governorate* by Type of Locality, Type of Housing Unit and Connection to Electricity in Housing Unit, 2017

Type of Locality and Type of Housing Unit		المجموع Total	Connection to Electricity				نوع التجمع ونوع المسكن	
			الاتصال بالكهرباء					
			غير مبين Not Stated	لا يوجد No Electricity	مولد خاص Private Generator	شبكة عامة Public Network		
Jerusalem Governorate								محافظة القدس
	Villa	Housing Units	291	0	0	1	290	مسكن فيلا
		Persons	1,582	0	0	4	1,578	أفراد
House		Housing Units	7,462	3	1	14	7,444	مسكن دار
		Persons	37,518	5	1	56	37,456	أفراد
Apartment		Housing Units	14,949	6	0	12	14,931	مسكن شقة
		Persons	70,562	33	0	47	70,482	أفراد
Independent Room		Housing Units	27	0	0	2	25	مسكن غرفة مستقلة
		Persons	65	0	0	4	61	أفراد
Others**		Housing Units	591	0	21	286	284	مسكن أخرى**
		Persons	3,085	0	92	1,469	1,524	أفراد
Not Stated		Housing Units	9,022	9,022	0	0	0	مسكن غير مبين
		Persons	20,818	20,818	0	0	0	أفراد
Total		Housing Units	32,342	9,031	22	315	22,974	مسكن المجموع
		Persons	133,630	20,856	93	1,580	111,101	أفراد

جدول 10 (تابع): المساكن المأهولة والأفراد في محافظة القدس* حسب نوع التجمع ونوع المسكن واتصال المسكن بالكهرباء، 2017

Table 10 (Cont.): Occupied Housing Units and Persons in Jerusalem Governorate* by Type of Locality, Type of Housing Unit and Connection to Electricity in Housing Unit, 2017

Type of Locality and Type of Housing Unit		المجموع Total	الاتصال بالكهرباء Connection to Electricity				نوع التجمع ونوع المسكن	
			غير مبين Not Stated	لا يوجد No Electricity	مولد خاص Private Generator	شبكة عامة Public Network		
Urban							حضر	
Villa	Housing Units	178	0	0	0	178	مسكن	فيلا
	Persons	1,008	0	0	0	1,008	أفراد	
House	Housing Units	4,554	0	0	8	4,546	مسكن	دار
	Persons	22,230	0	0	31	22,199	أفراد	
Apartment	Housing Units	10,033	0	0	10	10,023	مسكن	شقة
	Persons	46,898	0	0	39	46,859	أفراد	
Independent Room	Housing Units	22	0	0	2	20	مسكن	غرفة مستقلة
	Persons	49	0	0	4	45	أفراد	
Others**	Housing Units	160	0	0	37	123	مسكن	أخرى**
	Persons	808	0	0	159	649	أفراد	
Not Stated	Housing Units	6,471	6,471	0	0	0	مسكن	غير مبين
	Persons	12,828	12,828	0	0	0	أفراد	
Total	Housing Units	21,418	6,471	0	57	14,890	مسكن	المجموع
	Persons	83,821	12,828	0	233	70,760	أفراد	

جدول 10 (تابع): المساكن المأهولة والأفراد في محافظة القدس* حسب نوع التجمع ونوع المسكن واتصال المسكن بالكهرباء، 2017

Table 10 (Cont.): Occupied Housing Units and Persons in Jerusalem Governorate* by Type of Locality, Type of Housing Unit and Connection to Electricity in Housing Unit, 2017

Type of Locality and Type of Housing Unit		المجموع Total	Connection to Electricity				نوع التجمع ونوع المسكن	
			الاتصال بالكهرباء					
			غير مبين Not Stated	لا يوجد No Electricity	مولد خاص Private Generator	شبكة عامة Public Network		
Rural								ريف
Villa	Housing Units	99	0	0	1	98	مساكن	فيلا
	Persons	482	0	0	4	478	أفراد	
House	Housing Units	2,698	3	1	6	2,688	مساكن	دار
	Persons	14,271	5	1	25	14,240	أفراد	
Apartment	Housing Units	3,573	6	0	2	3,565	مساكن	شقة
	Persons	17,330	33	0	8	17,289	أفراد	
Independent Room	Housing Units	5	0	0	0	5	مساكن	غرفة مستقلة
	Persons	16	0	0	0	16	أفراد	
Others**	Housing Units	431	0	21	249	161	مساكن	أخرى**
	Persons	2,277	0	92	1,310	875	أفراد	
Not Stated	Housing Units	2,424	2,424	0	0	0	مساكن	غير مبين
	Persons	7,557	7,557	0	0	0	أفراد	
Total	Housing Units	9,230	2,433	22	258	6,517	مساكن	المجموع
	Persons	41,933	7,595	93	1,347	32,898	أفراد	

جدول 10 (تابع): المساكن المأهولة والأفراد في محافظة القدس* حسب نوع التجمع ونوع المسكن واتصال المسكن بالكهرباء، 2017

Table 10 (Cont.): Occupied Housing Units and Persons in Jerusalem Governorate* by Type of Locality, Type of Housing Unit and Connection to Electricity in Housing Unit, 2017

Type of Locality and Type of Housing Unit		المجموع	الاتصال بالكهرباء				نوع التجمع ونوع المسكن	
			Connection to Electricity					
		Total	غير مبين	لا يوجد	مولد خاص	شبكة عامة		
		Total	Not Stated	No Electricity	Private Generator	Public Network		
Camps								مخيمات
Villa	Housing Units	14	0	0	0	14	مساكن	فيلا
	Persons	92	0	0	0	92	أفراد	
House	Housing Units	210	0	0	0	210	مساكن	دار
	Persons	1,017	0	0	0	1,017	أفراد	
Apartment	Housing Units	1,343	0	0	0	1,343	مساكن	شقة
	Persons	6,334	0	0	0	6,334	أفراد	
Independent Room	Housing Units	0	0	0	0	0	مساكن	غرفة مستقلة
	Persons	0	0	0	0	0	أفراد	
Others**	Housing Units	0	0	0	0	0	مساكن	أخرى**
	Persons	0	0	0	0	0	أفراد	
Not Stated	Housing Units	127	127	0	0	0	مساكن	غير مبين
	Persons	433	433	0	0	0	أفراد	
Total	Housing Units	1,694	127	0	0	1,567	مساكن	المجموع
	Persons	7,876	433	0	0	7,443	أفراد	

* Data exclude those parts of Jerusalem which were annexed by Israeli Occupation in 1967

* البيانات لا تشمل ذلك الجزء من محافظة القدس والذي ضمه الاحتلال الإسرائيلي إليه عنوة بعيد احتلاله للضفة الغربية عام 1967

** Others include: Tent, Marginal\ Caravan\ Barracks.

** أخرى تشمل: خيمة، براكية/كرفان/بركس.

جدول 11: المساكن المأهولة والأفراد في محافظة القدس* حسب نوع التجمع ونوع المراض الذي تستخدمه الأسرة، 2017

Table 11: Occupied Housing Units and Persons in Jerusalem Governorate* by Type of Locality and Type of Toilet Facility Used by the Household, 2017

Type of Locality		المجموع Total	نوع المراض الذي تستخدمه الأسرة Type of Toilet Facility Used by the Household							نوع التجمع	
			غير مبين	أخرى	لا يوجد مراض في البرية في الحقل	مراض متصل بمصرف مفتوح	مراض متصل بحفرة صماء	مراض متصل بحفرة امتصاصية	مراض متصل بشبكة مجري عامة		
			Not Stated	Others	No Facility/Bush/Field	Flush to Open Drain	Flush to Septik Tight Tank	Flush to Septik Porous Tank	Flush to Piped Sewer System		
Jerusalem Governorate	Housing Units	32,342	9,031	2	31	299	6,097	7,954	8,928	مساكن	محافظة القدس
	Persons	133,630	20,856	10	163	1,483	30,161	38,255	42,702	أفراد	
	Urban										حضر
	Housing Units	21,418	6,471	2	11	165	3,726	5,279	5,764	مساكن	
	Persons	83,821	12,828	10	58	825	18,154	24,678	27,268	أفراد	
	Rural										ريف
	Housing Units	9,230	2,433	0	20	132	2,369	2,675	1,601	مساكن	
	Persons	41,933	7,595	0	105	647	11,995	13,577	8,014	أفراد	
Camps	Housing Units	1,694	127	0	0	2	2	0	1,563	مساكن	مخيمات
	Persons	7,876	433	0	0	11	12	0	7,420	أفراد	

* Data exclude those parts of Jerusalem which were annexed by Israeli Occupation in 1967

* البيانات لا تشمل تلك الجزء من محافظة القدس والذي ضمه الاحتلال الإسرائيلي إليه عتوة بعيد احتلاله للضفة الغربية عام 1967

جدول 12: المساكن المأهولة والأفراد في محافظة القدس * حسب نوع التجمع ونوع المسكن ونوع المراض الذي تستخدمه الأسرة، 2017

Table 12: Occupied Housing Units and Persons in Jerusalem Governorate* by Type of Housing Unit, Type of Locality and Type of Toilet Facility Used by the Household, 2017

Type of Locality and Type of Housing Unit		المجموع Total	نوع المراض الذي تستخدمه الأسرة Type of Toilet Facility Used by the Household							نوع التجمع ونوع المسكن	
			غير مبين	أخرى	لا يوجد مراض في البرية في الحقل	مراض متصل بمصرف مفتوح	مراض متصل بحفرة صماء	مراض متصل بحفرة امتصاصية	مراض متصل بشبكة مجري عامة		
			Not Stated	Others	No Facility/Bush/Field	Flush to Open Drain	Flush to Septik Tight Tank	Flush to Septik Porous Tank	Flush to Piped Sewer System		
Jerusalem Governorate										محافظة القدس	
Villa	Housing Units	291	0	0	0	1	67	111	112	مساكن	فيلا
	Persons	1,582	0	0	0	7	374	567	634	أفراد	
House	Housing Units	7,462	3	2	1	88	1,901	3,334	2,133	مساكن	دار
	Persons	37,518	5	10	1	441	10,119	16,517	10,425	أفراد	
Apartment	Housing Units	14,949	6	0	0	118	4,085	4,085	6,655	مساكن	شقة
	Persons	70,562	33	0	0	560	19,464	19,004	31,501	أفراد	
Independent Room	Housing Units	27	0	0	0	0	11	14	2	مساكن	غرفة مستقلة
	Persons	65	0	0	0	0	30	27	8	أفراد	
Others**	Housing Units	591	0	0	30	92	33	410	26	مساكن	أخرى**
	Persons	3,085	0	0	162	475	174	2,140	134	أفراد	
Not Stated	Housing Units	9,022	9,022	0	0	0	0	0	0	مساكن	غير مبين
	Persons	20,818	20,818	0	0	0	0	0	0	أفراد	
Total	Housing Units	32,342	9,031	2	31	299	6,097	7,954	8,928	مساكن	المجموع
	Persons	133,630	20,856	10	163	1,483	30,161	38,255	42,702	أفراد	

جدول 12 (تابع): المساكن المأهولة والأفراد في محافظة القدس * حسب نوع التجمع ونوع المسكن ونوع المراض الذي تستخدمه الأسرة، 2017

Table 12 (Cont.): Occupied Housing Units and Persons in Jerusalem Governorate* by Type of Housing Unit, Type of Locality and Type of Toilet Facility Used by the Household, 2017

Type of Locality and Type of Housing Unit		المجموع Total	نوع المراض الذي تستخدمه الأسرة Type of Toilet Facility Used by the Household							نوع التجمع ونوع المسكن	
			غير مبين	أخرى	لا يوجد مراض في البرية في الحقل	مراض متصل بمصرف مفتوح	مراض متصل بحفرة صماء	مراض متصل بحفرة امتصاصية	مراض متصل بشبكة مجارى عامة		
			Not Stated	Others	No Facility/Bush/Field	Flush to Open Drain	Flush to Septik Tight Tank	Flush to Septik Porous Tank	Flush to Piped Sewer System		
Urban										حضر	
Villa	Housing Units	178	0	0	0	1	39	50	88	مساكن	فيلا
	Persons	1,008	0	0	0	7	246	267	488	أفراد	
House	Housing Units	4,554	0	2	0	40	1,118	2,204	1,190	مساكن	دار
	Persons	22,230	0	10	0	229	5,809	10,551	5,631	أفراد	
Apartment	Housing Units	10,033	0	0	0	85	2,554	2,923	4,471	مساكن	شقة
	Persons	46,898	0	0	0	389	12,034	13,403	21,072	أفراد	
Independent Room	Housing Units	22	0	0	0	0	9	13	0	مساكن	غرفة مستقلة
	Persons	49	0	0	0	0	23	26	0	أفراد	
Others**	Housing Units	160	0	0	11	39	6	89	15	مساكن	أخرى**
	Persons	808	0	0	58	200	42	431	77	أفراد	
Not Stated	Housing Units	6,471	6,471	0	0	0	0	0	0	مساكن	غير مبين
	Persons	12,828	12,828	0	0	0	0	0	0	أفراد	
Total	Housing Units	21,418	6,471	2	11	165	3,726	5,279	5,764	مساكن	المجموع
	Persons	83,821	12,828	10	58	825	18,154	24,678	27,268	أفراد	

جدول 12 (تابع): المساكن المأهولة والأفراد في محافظة القدس * حسب نوع التجمع ونوع المسكن ونوع المراض الذي تستخدمه الأسرة، 2017

Table 12 (Cont.): Occupied Housing Units and Persons in Jerusalem Governorate* by Type of Housing Unit, Type of Locality and Type of Toilet Facility Used by the Household, 2017

Type of Locality and Type of Housing Unit		المجموع Total	نوع المراض الذي تستخدمه الأسرة Type of Toilet Facility Used by the Household							نوع التجمع ونوع المسكن	
			غير مبين	أخرى	لا يوجد مراض في البرية في الحقل	مراض متصل بمصرف مفتوح	مراض متصل بحفرة صماء	مراض متصل بحفرة امتصاصية	مراض متصل بشبكة مجري عامة		
			Not Stated	Others	No Facility/Bush/Field	Flush to Open Drain	Flush to Septik Tight Tank	Flush to Septik Porous Tank	Flush to Piped Sewer System		
Rural											ريف
Villa	Housing Units	99	0	0	0	0	28	61	10	مساكن	فيلا
	Persons	482	0	0	0	0	128	300	54	أفراد	
House	Housing Units	2,698	3	0	1	48	782	1,130	734	مساكن	دار
	Persons	14,271	5	0	1	212	4,308	5,966	3,779	أفراد	
Apartment	Housing Units	3,573	6	0	0	31	1,530	1,162	844	مساكن	شقة
	Persons	17,330	33	0	0	160	7,420	5,601	4,116	أفراد	
Independent Room	Housing Units	5	0	0	0	0	2	1	2	مساكن	غرفة مستقلة
	Persons	16	0	0	0	0	7	1	8	أفراد	
Others**	Housing Units	431	0	0	19	53	27	321	11	مساكن	أخرى**
	Persons	2,277	0	0	104	275	132	1,709	57	أفراد	
Not Stated	Housing Units	2,424	2,424	0	0	0	0	0	0	مساكن	غير مبين
	Persons	7,557	7,557	0	0	0	0	0	0	أفراد	
Total	Housing Units	9,230	2,433	0	20	132	2,369	2,675	1,601	مساكن	المجموع
	Persons	41,933	7,595	0	105	647	11,995	13,577	8,014	أفراد	

جدول 12 (تابع): المساكن المأهولة والأفراد في محافظة القدس * حسب نوع التجمع ونوع المسكن ونوع المراض الذي تستخدمه الأسرة، 2017

Table 12 (Cont.): Occupied Housing Units and Persons in Jerusalem Governorate* by Type of Housing Unit, Type of Locality and Type of Toilet Facility Used by the Household, 2017

Type of Locality and Type of Housing Unit		المجموع Total	نوع المراض الذي تستخدمه الأسرة Type of Toilet Facility Used by the Household							نوع التجمع ونوع المسكن	
			غير مبين	أخرى	لا يوجد مراض في البرية في الحقل	مراض متصل بمصرف مفتوح	مراض متصل بحفرة صماء	مراض متصل بحفرة امتصاصية	مراض متصل بشبكة مجارى عامة		
			Not Stated	Others	No Facility/Bush/Field	Flush to Open Drain	Flush to Septik Tight Tank	Flush to Septik Porous Tank	Flush to Piped Sewer System		
Camps											مخيمات
Villa	Housing Units	14	0	0	0	0	0	0	14	مسكن	فيلا
	Persons	92	0	0	0	0	0	0	92	أفراد	
House	Housing Units	210	0	0	0	0	1	0	209	مسكن	دار
	Persons	1,017	0	0	0	0	2	0	1,015	أفراد	
Apartment	Housing Units	1,343	0	0	0	2	1	0	1,340	مسكن	شقة
	Persons	6,334	0	0	0	11	10	0	6,313	أفراد	
Independent Room	Housing Units	0	0	0	0	0	0	0	0	مسكن	غرفة مستقلة
	Persons	0	0	0	0	0	0	0	0	أفراد	
Others**	Housing Units	0	0	0	0	0	0	0	0	مسكن	أخرى**
	Persons	0	0	0	0	0	0	0	0	أفراد	
Not Stated	Housing Units	127	127	0	0	0	0	0	0	مسكن	غير مبين
	Persons	433	433	0	0	0	0	0	0	أفراد	
Total	Housing Units	1,694	127	0	0	2	2	0	1,563	مسكن	المجموع
	Persons	7,876	433	0	0	11	12	0	7,420	أفراد	

* Data exclude those parts of Jerusalem which were annexed by Israeli Occupation in 1967

* البيانات لا تشمل ذلك الجزء من محافظة القدس والذي ضمه الاحتلال الإسرائيلي إليه عنوة بعيد احتلاله للضفة الغربية عام 1967

* Others include: Tent, Marginal and Caravan\ Barracks

* أخرى تشمل: خيمة، براكية/كرافان/ بركس

جدول 13: المساكن المأهولة والأفراد في محافظة القدس* حسب نوع التجمع ومساحة مسطح المسكن، 2017

Table 13: Occupied Housing Units and Persons in Jerusalem Governorate* by Type of Locality and Area of Housing Unit, 2017

Type of Locality		متوسط مساحة المسكن (م ²) Average Area of Housing Unit (m ²)	المجموع Total	مساحة مسطح المسكن (م ²) Area of Housing Unit (m ²)						نوع التجمع	
				غير مبين Not Stated	+200	199-160	159-120	119-81	80 فأقل 80 and below		
Jerusalem Governorate	Housing Units	130.4	32,342	9,031	2,143	3,058	9,701	4,885	3,524	مساكن	محافظة القدس
	Persons		133,630	20,856	11,839	15,804	48,409	22,373	14,349	أفراد	
Urban	Housing Units	128.3	21,418	6,471	1,133	1,794	6,589	3,349	2,082	مساكن	حضر
	Persons		83,821	12,828	6,038	9,134	32,462	15,223	8,136	أفراد	
Rural	Housing Units	138.4	9,230	2,433	969	1,145	2,450	1,082	1,151	مساكن	ريف
	Persons		41,933	7,595	5,571	6,089	12,592	5,036	5,050	أفراد	
Camps	Housing Units	115.3	1,694	127	41	119	662	454	291	مساكن	مخيمات
	Persons		7,876	433	230	581	3,355	2,114	1,163	أفراد	

* Data exclude those parts of Jerusalem which were annexed by Israeli Occupation in 1967

* البيانات لا تشمل ذلك الجزء من محافظة القدس والذي ضمه الاحتلال الإسرائيلي إليه عنوة بعيد احتلاله للضفة الغربية عام 1967

جدول 14: المساكن المأهولة والأفراد في محافظة القدس* حسب نوع التجمع وتوفر مطبخ في المسكن، 2017

Table 14: Occupied Housing Units and Persons in Jerusalem Governorate* by Type of Locality and Availability of Kitchen in Housing Unit, 2017

Type of Locality		توفر مطبخ					نوع التجمع	
		المجموع Total	غير مبين Not Stated	مطبخين فأكثر Two Kitchens and more	مطبخ واحد One Kitchen	لا يوجد مطبخ No Kitchen		
Jerusalem Governorate	Housing Units	32,342	9,068	291	22,876	107	مساكن	محافظة القدس
	Persons	133,630	20,988	1,788	110,466	388	أفراد	
Urban	Housing Units	21,418	6,503	177	14,683	55	مساكن	حضر
	Persons	83,821	12,929	1,062	69,626	204	أفراد	
Rural	Housing Units	9,230	2,438	100	6,643	49	مساكن	ريف
	Persons	41,933	7,626	646	33,492	169	أفراد	
Camps	Housing Units	1,694	127	14	1,550	3	مساكن	مخيمات
	Persons	7,876	433	80	7,348	15	أفراد	

* Data exclude those parts of Jerusalem which were annexed by Israeli Occupation in 1967

* البيانات لا تشمل ذلك الجزء من محافظة القدس والذي ضمه الاحتلال الإسرائيلي إليه عنوة بعيد احتلاله للضفة الغربية عام 1967

جدول 15: المساكن المأهولة والأفراد في محافظة القدس* حسب نوع التجمع ونوع المسكن وتوفر مطبخ في المسكن، 2017

Table 15: Occupied Housing Units and Persons in Jerusalem Governorate* by Type of Locality, Type of Housing Unit and Availability of Kitchen in Housing Unit, 2017

Type of Locality and Type of Housing Unit		المجموع Total	توفر مطبخ Availability of Kitchen				نوع التجمع ونوع المسكن	
			غير مبين Not Stated	مطبخين فأكثر Two Kitchens and more	مطبخ واحد One Kitchen	لا يوجد مطبخ No Kitchen		
Jerusalem Governorate							محافظة القدس	
Villa	Housing Units	291	0	79	212	0	مسكن	فيلا
	Persons	1,582	0	450	1,132	0	أفراد	
House	Housing Units	7,462	12	121	7,312	17	مسكن	دار
	Persons	37,518	42	804	36,613	59	أفراد	
Apartment	Housing Units	14,949	33	91	14,795	30	مسكن	شقة
	Persons	70,562	126	534	69,787	115	أفراد	
Independent Room	Housing Units	27	0	0	20	7	مسكن	غرفة مستقلة
	Persons	65	0	0	52	13	أفراد	
Others**	Housing Units	591	1	0	537	53	مسكن	أخرى**
	Persons	3,085	2	0	2,882	201	أفراد	
Not Stated	Housing Units	9,022	9,022	0	0	0	مسكن	غير مبين
	Persons	20,818	20,818	0	0	0	أفراد	
Total	Housing Units	32,342	9,068	291	22,876	107	مسكن	المجموع
	Persons	133,630	20,988	1,788	110,466	388	أفراد	

جدول 15 (تابع): المساكن المأهولة والأفراد في محافظة القدس* حسب نوع التجمع ونوع المسكن وتوفر مطبخ في المسكن، 2017

Table 15 (Cont.): Occupied Housing Units and Persons in Jerusalem Governorate* by Type of Locality, Type of Housing Unit and Availability of Kitchen in Housing Unit, 2017

Type of Locality and Type of Housing Unit		المجموع Total	توفر مطبخ Availability of Kitchen				نوع التجمع ونوع المسكن	
			غير مبين	مطبخين فأكثر	مطبخ واحد	لا يوجد مطبخ		
			Not Stated	Two Kitchens and more	One Kitchen	No Kitchen		
Urban								حضر
Villa	Housing Units	178	0	46	132	0	مساكن	فيلا
	Persons	1,008	0	275	733	0	أفراد	
House	Housing Units	4,554	7	65	4,470	12	مساكن	دار
	Persons	22,230	22	397	21,767	44	أفراد	
Apartment	Housing Units	10,033	24	66	9,923	20	مساكن	شقة
	Persons	46,898	77	390	46,356	75	أفراد	
Independent Room	Housing Units	22	0	0	17	5	مساكن	غرفة مستقلة
	Persons	49	0	0	38	11	أفراد	
Others**	Housing Units	160	1	0	141	18	مساكن	أخرى**
	Persons	808	2	0	732	74	أفراد	
Not Stated	Housing Units	6,471	6,471	0	0	0	مساكن	غير مبين
	Persons	12,828	12,828	0	0	0	أفراد	
Total	Housing Units	21,418	6,503	177	14,683	55	مساكن	المجموع
	Persons	83,821	12,929	1,062	69,626	204	أفراد	

جدول 15 (تابع): المساكن المأهولة والأفراد في محافظة القدس* حسب نوع التجمع ونوع المسكن وتوفر مطبخ في المسكن، 2017

Table 15 (Cont.): Occupied Housing Units and Persons in Jerusalem Governorate* by Type of Locality, Type of Housing Unit and Availability of Kitchen in Housing Unit, 2017

Type of Locality and Type of Housing Unit		المجموع	توفر مطبخ				نوع التجمع ونوع المسكن		
			Availability of Kitchen						
		Total	غير مبين	مطبخين فأكثر	مطبخ واحد	لا يوجد مطبخ			
			Not Stated	Two Kitchens and more	One Kitchen	No Kitchen			
Rural								ريف	
	Villa	Housing Units	99	0	30	69	0	مسكن	فيلا
		Persons	482	0	145	337	0	أفراد	
	House	Housing Units	2,698	5	53	2,635	5	مسكن	دار
		Persons	14,271	20	394	13,842	15	أفراد	
	Apartment	Housing Units	3,573	9	17	3,540	7	مسكن	شقة
		Persons	17,330	49	107	17,149	25	أفراد	
	Independent Room	Housing Units	5	0	0	3	2	مسكن	غرفة مستقلة
		Persons	16	0	0	14	2	أفراد	
	Others**	Housing Units	431	0	0	396	35	مسكن	أخرى**
		Persons	2,277	0	0	2,150	127	أفراد	
	Not Stated	Housing Units	2,424	2,424	0	0	0	مسكن	غير مبين
		Persons	7,557	7,557	0	0	0	أفراد	
	Total	Housing Units	9,230	2,438	100	6,643	49	مسكن	المجموع
		Persons	41,933	7,626	646	33,492	169	أفراد	

جدول 15 (تابع): المساكن المأهولة والأفراد في محافظة القدس* حسب نوع التجمع ونوع المسكن وتوفر مطبخ في المسكن، 2017

Table 15 (Cont.): Occupied Housing Units and Persons in Jerusalem Governorate* by Type of Locality, Type of Housing Unit and Availability of Kitchen in Housing Unit, 2017

Type of Locality and Type of Housing Unit		المجموع	Availability of Kitchen				نوع التجمع ونوع المسكن	
			توفر مطبخ					
		Total	غير مبين	مطبخين فأكثر	مطبخ واحد	لا يوجد مطبخ		
			Not Stated	Two Kitchens and more	One Kitchen	No Kitchen		
Camps								مخيمات
Villa	Housing Units	14	0	3	11	0	مساكن	فيلا
	Persons	92	0	30	62	0	أفراد	
House	Housing Units	210	0	3	207	0	مساكن	دار
	Persons	1,017	0	13	1,004	0	أفراد	
Apartment	Housing Units	1,343	0	8	1,332	3	مساكن	شقة
	Persons	6,334	0	37	6,282	15	أفراد	
Independent Room	Housing Units	0	0	0	0	0	مساكن	غرفة مستقلة
	Persons	0	0	0	0	0	أفراد	
Others**	Housing Units	0	0	0	0	0	مساكن	أخرى**
	Persons	0	0	0	0	0	أفراد	
Not Stated	Housing Units	127	127	0	0	0	مساكن	غير مبين
	Persons	433	433	0	0	0	أفراد	
Total	Housing Units	1,694	127	14	1,550	3	مساكن	المجموع
	Persons	7,876	433	80	7,348	15	أفراد	

* Data exclude those parts of Jerusalem which were annexed by Israeli Occupation in 1967

* البيانات لا تشمل ذلك الجزء من محافظة القدس والذي ضمه الاحتلال الإسرائيلي إليه عنوة بعيد احتلاله للضفة الغربية عام 1967

** Others include: Tent, Marginal and Caravan\ Barracks

** أخرى تشمل: خيمة، براكية/كرقان/ بركس

جدول 16: المساكن المأهولة والأفراد في محافظة القدس* حسب نوع التجمع وتوفر حمام في المسكن، 2017

Table 16: Occupied Housing Units and Persons in Jerusalem Governorate* by Type of Locality and Availability of Bathroom in Housing Unit, 2017

Type of Locality		المجموع Total	توفر حمام Availability of Bathroom				نوع التجمع	
			غير مبين Not Stated	حمامان فأكثر Two Bathrooms and more	حمام واحد One Bathroom	لا يوجد حمام** No Bathroom**		
Jerusalem Governorate	Housing Units	32,342	9,068	1,685	4,038	17,551	مساكن	محافظة القدس
	Persons	133,630	20,988	8,794	18,903	84,945	أفراد	
Urban	Housing Units	21,418	6,503	1,146	2,859	10,910	مساكن	حضر
	Persons	83,821	12,929	5,799	13,065	52,028	أفراد	
Rural	Housing Units	9,230	2,438	531	1,087	5,174	مساكن	ريف
	Persons	41,933	7,626	2,950	5,403	25,954	أفراد	
Camps	Housing Units	1,694	127	8	92	1,467	مساكن	مخيمات
	Persons	7,876	433	45	435	6,963	أفراد	

* Data exclude those parts of Jerusalem which were annexed by Israeli Occupation in 1967

* البيانات لا تشمل ذلك الجزء من محافظة القدس والذي ضمه الاحتلال الإسرائيلي إليه عنوة بعيد احتلاله للضفة الغربية عام 1967

** Means that there is no independent room or place used only to shower, and has a door that can be closed

** يقصد عدم توفر غرفة أو مكان مخصص للاستحمام فقط، وله باب يمكن إغلاقه

جدول 17: المساكن المأهولة والأفراد في محافظة القدس* حسب نوع التجمع ونوع المسكن وتوفر حمام في المسكن، 2017

Table 17: Occupied Housing Units and Persons in Jerusalem Governorate* by Type of Locality, Type of Housing Unit and Availability of Bathroom in Housing Unit, 2017

Type of Locality and Type of Housing Unit		المجموع Total	توفر حمام Availability of Bathroom				نوع التجمع ونوع المسكن	
			غير مبين Not Stated	حمامان فأكثر Two Bathrooms and more	حمام واحد One Bathroom	لا يوجد حمام*** No Bathroom***		
Jerusalem Governorate							محافظة القدس	
Villa	Housing Units	291	0	52	54	185	مسكن	فيلا
	Persons	1,582	0	281	304	997	أفراد	
House	Housing Units	7,462	12	612	1,206	5,632	مسكن	دار
	Persons	37,518	42	3,323	5,701	28,452	أفراد	
Apartment	Housing Units	14,949	33	1,021	2,503	11,392	مسكن	شقة
	Persons	70,562	126	5,190	11,440	53,806	أفراد	
Independent Room	Housing Units	27	0	0	3	24	مسكن	غرفة مستقلة
	Persons	65	0	0	9	56	أفراد	
Others**	Housing Units	591	1	0	272	318	مسكن	أخرى**
	Persons	3,085	2	0	1,449	1,634	أفراد	
Not Stated	Housing Units	9,022	9,022	0	0	0	مسكن	غير مبين
	Persons	20,818	20,818	0	0	0	أفراد	
Total	Housing Units	32,342	9,068	1,685	4,038	17,551	مسكن	المجموع
	Persons	133,630	20,988	8,794	18,903	84,945	أفراد	

جدول 17 (تابع): المساكن المأهولة والأفراد في محافظة القدس* حسب نوع التجمع ونوع المسكن وتوفر حمام في المسكن، 2017

Table 17 (Cont.): Occupied Housing Units and Persons in Jerusalem Governorate* by Type of Locality, Type of Housing Unit and Availability of Bathroom in Housing Unit, 2017

Type of Locality and Type of Housing Unit		المجموع	توفر حمام				نوع التجمع ونوع المسكن		
		Total	Availability of Bathroom						
			غير مبين Not Stated	حمامان فأكثر Two Bathrooms and more	حمام واحد One Bathroom	لا يوجد حمام*** No Bathroom***			
Urban									
	Villa	Housing Units	178	0	35	42	101	مسكن	حضر فيلا
		Persons	1,008	0	189	242	577	أفراد	
	House	Housing Units	4,554	7	426	841	3,280	مسكن	دار
		Persons	22,230	22	2,205	3,803	16,200	أفراد	
	Apartment	Housing Units	10,033	24	685	1,938	7,386	مسكن	شقة
		Persons	46,898	77	3,405	8,804	34,612	أفراد	
	Independent Room	Housing Units	22	0	0	1	21	مسكن	غرفة مستقلة
		Persons	49	0	0	1	48	أفراد	
	Others**	Housing Units	160	1	0	37	122	مسكن	أخرى**
		Persons	808	2	0	215	591	أفراد	
	Not Stated	Housing Units	6,471	6,471	0	0	0	مسكن	غير مبين
		Persons	12,828	12,828	0	0	0	أفراد	
	Total	Housing Units	21,418	6,503	1,146	2,859	10,910	مسكن	المجموع
		Persons	83,821	12,929	5,799	13,065	52,028	أفراد	

جدول 17 (تابع): المساكن المأهولة والأفراد في محافظة القدس* حسب نوع التجمع ونوع المسكن وتوفر حمام في المسكن، 2017

Table 17 (Cont.): Occupied Housing Units and Persons in Jerusalem Governorate* by Type of Locality, Type of Housing Unit and Availability of Bathroom in Housing Unit, 2017

Type of Locality and Type of Housing Unit		المجموع Total	توفر حمام Availability of Bathroom				نوع التجمع ونوع المسكن	
			غير مبين Not Stated	حمامان فأكثر Two Bathrooms and more	حمام واحد One Bathroom	لا يوجد حمام*** No Bathroom***		
Rural								ريف
Villa	Housing Units	99	0	17	9	73	مساكن	فيلا
	Persons	482	0	92	46	344	أفراد	
House	Housing Units	2,698	5	185	357	2,151	مساكن	دار
	Persons	14,271	20	1,111	1,862	11,278	أفراد	
Apartment	Housing Units	3,573	9	329	484	2,751	مساكن	شقة
	Persons	17,330	49	1,747	2,253	13,281	أفراد	
Independent Room	Housing Units	5	0	0	2	3	مساكن	غرفة مستقلة
	Persons	16	0	0	8	8	أفراد	
Others**	Housing Units	431	0	0	235	196	مساكن	أخرى**
	Persons	2,277	0	0	1,234	1,043	أفراد	
Not Stated	Housing Units	2,424	2,424	0	0	0	مساكن	غير مبين
	Persons	7,557	7,557	0	0	0	أفراد	
Total	Housing Units	9,230	2,438	531	1,087	5,174	مساكن	المجموع
	Persons	41,933	7,626	2,950	5,403	25,954	أفراد	

جدول 17 (تابع): المساكن المأهولة والأفراد في محافظة القدس* حسب نوع التجمع ونوع المسكن وتوفر حمام في المسكن، 2017

Table 17 (Cont.): Occupied Housing Units and Persons in Jerusalem Governorate* by Type of Locality, Type of Housing Unit and Availability of Bathroom in Housing Unit, 2017

Type of Locality and Type of Housing Unit		المجموع Total	توفر حمام Availability of Bathroom				نوع التجمع ونوع المسكن	
			غير مبين Not Stated	حمامان فأكثر Two Bathrooms and more	حمام واحد One Bathroom	لا يوجد حمام*** No Bathroom***		
Camps								مخيمات
Villa	Housing Units	14	0	0	3	11	مساكن	فيلا
	Persons	92	0	0	16	76	أفراد	
House	Housing Units	210	0	1	8	201	مساكن	دار
	Persons	1,017	0	7	36	974	أفراد	
Apartment	Housing Units	1,343	0	7	81	1,255	مساكن	شقة
	Persons	6,334	0	38	383	5,913	أفراد	
Independent Room	Housing Units	0	0	0	0	0	مساكن	غرفة مستقلة
	Persons	0	0	0	0	0	أفراد	
Others**	Housing Units	0	0	0	0	0	مساكن	أخرى**
	Persons	0	0	0	0	0	أفراد	
Not Stated	Housing Units	127	127	0	0	0	مساكن	غير مبين
	Persons	433	433	0	0	0	أفراد	
Total	Housing Units	1,694	127	8	92	1,467	مساكن	المجموع
	Persons	7,876	433	45	435	6,963	أفراد	

* Data exclude those parts of Jerusalem which were annexed by Israeli Occupation in 1967

* البيانات لا تشمل تلك الجزء من محافظة القدس والذي ضمه الاحتلال الإسرائيلي إليه عتوة بعيد احتلاله للضفة الغربية عام 1967

** Others include: Tent, Marginal and Caravan\ Barracks.

** أخرى تشمل: خيمة، براكية/كرفان/ بركس.

*** Means that there is no independent room or place used only to shower, and has a door that can be closed

*** يقصد عدم توفر غرفة أو مكان مخصص للاستحمام فقط، وله باب يمكن إغلاقه

جدول 18: المساكن المأهولة والأفراد في محافظة القدس* حسب نوع التجمع وتوفر مرحاض في المسكن، 2017

Table 18: Occupied Housing Units and Persons in Jerusalem Governorate* by Type of Locality and Availability of Toilet in Housing Unit, 2017

Type of Locality		المجموع Total	توفر مرحاض Availability of Toilet				نوع التجمع	
			غير مبين Not Stated	مرحاضان فأكثر Two Toilets and more	مرحاض واحد One Toilet	لا يوجد مرحاض** No Toilet**		
Jerusalem Governorate	Housing Units	32,342	9,068	588	5,702	16,984	مساكن	محافظة القدس
	Persons	133,630	20,988	3,240	28,420	80,982	أفراد	
	Urban							
	Housing Units	21,418	6,503	432	3,822	10,661	مساكن	حضر
	Persons	83,821	12,929	2,310	18,628	49,954	أفراد	
	Rural							
	Housing Units	9,230	2,438	140	1,553	5,099	مساكن	ريف
	Persons	41,933	7,626	826	8,151	25,330	أفراد	
Camps	Housing Units	1,694	127	16	327	1,224	مساكن	مخيمات
	Persons	7,876	433	104	1,641	5,698	أفراد	

* Data exclude those parts of Jerusalem which were annexed by Israeli Occupation in 1967

* البيانات لا تشمل ذلك الجزء من محافظة القدس والذي ضمه الاحتلال الإسرائيلي إليه عنوة بعيد احتلاله للضفة الغربية عام 1967

** Means that there is no independent room or place used only as toilet, and has a door that can be closed

** يقصد عدم توفر غرفة أو مكان مخصص لقضاء الحاجة فقط، وله باب يمكن إغلاقه

جدول 19: المساكن المأهولة والأفراد في محافظة القدس* حسب نوع التجمع ونوع المسكن وتوفر مرحاض في المسكن، 2017

Table 19: Occupied Housing Units and Persons in Jerusalem Governorate* by Type of Locality, Type of Housing Unit and Availability of Toilet in Housing Unit, 2017

Type of Locality and Type of Housing Unit		المجموع	توفر مرحاض				نوع التجمع ونوع المسكن	
		Total	Availability of Toilet		لا يوجد مرحاض***	مرحاض واحد		
			غير مبين	مرحاضان فأكثر				
			Not Stated	Two Toilets and more	One Toilet	No Toilet ***		
Jerusalem Governorate								محافظة القدس
Villa	Housing Units	291	0	49	87	155	مساكن	فيلا
	Persons	1,582	0	284	490	808	أفراد	
House	Housing Units	7,462	12	181	1,633	5,636	مساكن	دار
	Persons	37,518	42	1,065	8,631	27,780	أفراد	
Apartment	Housing Units	14,949	33	358	3,642	10,916	مساكن	شقة
	Persons	70,562	126	1,891	17,512	51,033	أفراد	
Independent Room	Housing Units	27	0	0	3	24	مساكن	غرفة مستقلة
	Persons	65	0	0	3	62	أفراد	
Others**	Housing Units	591	1	0	337	253	مساكن	أخرى**
	Persons	3,085	2	0	1,784	1,299	أفراد	
Not Stated	Housing Units	9,022	9,022	0	0	0	مساكن	غير مبين
	Persons	20,818	20,818	0	0	0	أفراد	
Total	Housing Units	32,342	9,068	588	5,702	16,984	مساكن	المجموع
	Persons	133,630	20,988	3,240	28,420	80,982	أفراد	

جدول 19 (تابع): المساكن المأهولة والأفراد في محافظة القدس* حسب نوع التجمع ونوع المسكن وتوفر مرحاض في المسكن، 2017

Table 19 (Cont.): Occupied Housing Units and Persons in Jerusalem Governorate* by Type of Locality, Type of Housing Unit and Availability of Toilet in Housing Unit, 2017

Type of Locality and Type of Housing Unit		المجموع Total	توفر مرحاض Availability of Toilet				نوع التجمع ونوع المسكن	
			غير مبين Not Stated	مرحاضان فأكثر Two Toilets and more	مرحاض واحد One Toilet	لا يوجد مرحاض** No Toilet **		
Urban								حضر
								فيلا
Villa	Housing Units	178	0	33	62	83	مساكن	
	Persons	1,008	0	177	371	460	أفراد	
House								دار
House	Housing Units	4,554	7	117	1,100	3,330	مساكن	
	Persons	22,230	22	655	5,590	15,963	أفراد	
Apartment								شقة
Apartment	Housing Units	10,033	24	282	2,624	7,103	مساكن	
	Persons	46,898	77	1,478	12,479	32,864	أفراد	
Independent Room								غرفة مستقلة
Independent Room	Housing Units	22	0	0	2	20	مساكن	
	Persons	49	0	0	2	47	أفراد	
Others**								أخرى**
Others**	Housing Units	160	1	0	34	125	مساكن	
	Persons	808	2	0	186	620	أفراد	
Not Stated								غير مبين
Not Stated	Housing Units	6,471	6,471	0	0	0	مساكن	
	Persons	12,828	12,828	0	0	0	أفراد	
Total								المجموع
Total	Housing Units	21,418	6,503	432	3,822	10,661	مساكن	
	Persons	83,821	12,929	2,310	18,628	49,954	أفراد	

جدول 19 (تابع): المساكن المأهولة والأفراد في محافظة القدس* حسب نوع التجمع ونوع المسكن وتوفر مرحاض في المسكن، 2017

Table 19 (Cont.): Occupied Housing Units and Persons in Jerusalem Governorate* by Type of Locality, Type of Housing Unit and Availability of Toilet in Housing Unit, 2017

Type of Locality and Type of Housing Unit		المجموع Total	توفر مرحاض Availability of Toilet				نوع التجمع ونوع المسكن	
			غير مبين Not Stated	مرحاضان فأكثر Two Toilets and more	مرحاض واحد One Toilet	لا يوجد مرحاض** No Toilet **		
Rural								ريف
Villa	Housing Units	99	0	13	23	63	مساكن	فيلا
	Persons	482	0	75	110	297	أفراد	
House	Housing Units	2,698	5	61	493	2,139	مساكن	دار
	Persons	14,271	20	385	2,847	11,019	أفراد	
Apartment	Housing Units	3,573	9	66	733	2,765	مساكن	شقة
	Persons	17,330	49	366	3,595	13,320	أفراد	
Independent Room	Housing Units	5	0	0	1	4	مساكن	غرفة مستقلة
	Persons	16	0	0	1	15	أفراد	
Others**	Housing Units	431	0	0	303	128	مساكن	أخرى**
	Persons	2,277	0	0	1,598	679	أفراد	
Not Stated	Housing Units	2,424	2,424	0	0	0	مساكن	غير مبين
	Persons	7,557	7,557	0	0	0	أفراد	
Total	Housing Units	9,230	2,438	140	1,553	5,099	مساكن	المجموع
	Persons	41,933	7,626	826	8,151	25,330	أفراد	

جدول 19 (تابع): المساكن المأهولة والأفراد في محافظة القدس* حسب نوع التجمع ونوع المسكن وتوفر مرحاض في المسكن، 2017

Table 19 (Cont.): Occupied Housing Units and Persons in Jerusalem Governorate* by Type of Locality, Type of Housing Unit and Availability of Toilet in Housing Unit, 2017

Type of Locality and Type of Housing Unit		المجموع Total	توفر مرحاض Availability of Toilet				نوع التجمع ونوع المسكن	
			غير مبين Not Stated	مرحاضان فأكثر Two Toilets and more	مرحاض واحد One Toilet	لا يوجد مرحاض** No Toilet **		
Camps								مخيمات
Villa	Housing Units	14	0	3	2	9	مساكن	فيلا
	Persons	92	0	32	9	51	أفراد	
House	Housing Units	210	0	3	40	167	مساكن	دار
	Persons	1,017	0	25	194	798	أفراد	
Apartment	Housing Units	1,343	0	10	285	1,048	مساكن	شقة
	Persons	6,334	0	47	1,438	4,849	أفراد	
Independent Room	Housing Units	0	0	0	0	0	مساكن	غرفة مستقلة
	Persons	0	0	0	0	0	أفراد	
Others**	Housing Units	0	0	0	0	0	مساكن	أخرى**
	Persons	0	0	0	0	0	أفراد	
Not Stated	Housing Units	127	127	0	0	0	مساكن	غير مبين
	Persons	433	433	0	0	0	أفراد	
Total	Housing Units	1,694	127	16	327	1,224	مساكن	المجموع
	Persons	7,876	433	104	1,641	5,698	أفراد	

* Data exclude those parts of Jerusalem which were annexed by Israeli Occupation in 1967

* البيانات لا تشمل ذلك الجزء من محافظة القدس والذي ضمه الاحتلال الإسرائيلي إليه عنوة بعيد احتلاله للضفة الغربية عام 1967

** Others include: Tent, Marginal and Caravan\ Barracks

** أخرى تشمل: خيمة، براكية/كرفان/ بركس

*** Means that there is no independent room or place used only as toilet, and has a door that can be closed

*** يقصد عدم توفر غرفة أو مكان مخصص لقضاء الحاجة فقط، وله باب يمكن إغلاقه

جدول 20: المساكن المأهولة والأفراد في محافظة القدس* حسب نوع التجمع وتوفر حمام ومرحاض معاً في المسكن، 2017

Table 20: Occupied Housing Units and Persons in Jerusalem Governorate* by Type of Locality and Availability Both of Bathroom and Toilet in Housing Unit, 2017

Type of Locality		المجموع Total	توفر حمام ومرحاض معاً Availability Both of Bathroom and Toilet				نوع التجمع	
			غير مبين Not Stated	حمام ومرحاض معاً (اثنان فأكثر) Two Bathroom and Toilet and more	حمام ومرحاض معاً (واحد) One Bathroom and Toilet	لا يوجد No Bathroom and Toilet		
Jerusalem Governorate	Housing Units	32,342	9,068	5,856	16,582	836	مساكن	محافظة القدس
	Persons	133,630	20,988	31,420	77,145	4,077	أفراد	
Urban	Housing Units	21,418	6,503	3,588	10,840	487	مساكن	حضر
	Persons	83,821	12,929	18,748	49,833	2,311	أفراد	
Rural	Housing Units	9,230	2,438	1,977	4,502	313	مساكن	ريف
	Persons	41,933	7,626	11,115	21,584	1,608	أفراد	
Camps	Housing Units	1,694	127	291	1,240	36	مساكن	مخيمات
	Persons	7,876	433	1,557	5,728	158	أفراد	

* Data exclude those parts of Jerusalem which were annexed by Israeli Occupation in 1967

* البيانات لا تشمل ذلك الجزء من محافظة القدس والذي ضمه الاحتلال الإسرائيلي إليه عنوة بعد احتلاله للضفة الغربية عام 1967

جدول 21: المساكن المأهولة والأفراد في محافظة القدس* حسب نوع التجمع ونوع المسكن وتوفر حمام ومرحاض معاً في المسكن، 2017

Table 21: Occupied Housing Units and Persons in Jerusalem Governorate* by Type of Locality, Type of Housing Unit and Availability Both of Bathroom and Toilet in Housing Unit, 2017

Type of Locality and Type of Housing Unit		المجموع Total	توفر حمام ومرحاض معاً Availability Both of Bathroom and Toilet				نوع التجمع ونوع المسكن	
			غير مبين Not Stated	حمام ومرحاض معاً (اثنان فأكثر) Two Bathroom and Toilet and more	حمام ومرحاض معاً (واحد) One Bathroom and Toilet	لا يوجد No Bathroom and Toilet		
Jerusalem Governorate							محافظة القدس	
Villa	Housing Units	291	0	228	57	6	مساكن	فيلا
	Persons	1,582	0	1,243	295	44	أفراد	
House	Housing Units	7,462	12	2,115	5,125	210	مساكن	دار
	Persons	37,518	42	12,100	24,374	1,002	أفراد	
Apartment	Housing Units	14,949	33	3,513	11,035	368	مساكن	شقة
	Persons	70,562	126	18,077	50,660	1,699	أفراد	
Independent Room	Housing Units	27	0	0	24	3	مساكن	غرفة مستقلة
	Persons	65	0	0	62	3	أفراد	
Others**	Housing Units	591	1	0	341	249	مساكن	أخرى**
	Persons	3,085	2	0	1,754	1,329	أفراد	
Not Stated	Housing Units	9,022	9,022	0	0	0	مساكن	غير مبين
	Persons	20,818	20,818	0	0	0	أفراد	
Total	Housing Units	32,342	9,068	5,856	16,582	836	مساكن	المجموع
	Persons	133,630	20,988	31,420	77,145	4,077	أفراد	

جدول 21 (تابع): المساكن المأهولة والأفراد في محافظة القدس* حسب نوع التجمع ونوع المسكن وتوفر حمام ومرحاض معا في المسكن، 2017

Table 21 (Cont.): Occupied Housing Units and Persons in Jerusalem Governorate* by Type of Locality, Type of Housing Unit and Availability Both of Bathroom and Toilet in Housing Unit, 2017

Type of Locality and Type of Housing Unit		المجموع Total	توفر حمام ومرحاض معا Availability Both of Bathroom and Toilet				نوع التجمع ونوع المسكن	
			غير مبين Not Stated	حمام ومرحاض معا (اثنان فأكثر) Two Bathroom and Toilet and more	حمام ومرحاض معا (واحد) One Bathroom and Toilet	لا يوجد No Bathroom and Toilet		
Urban							مسكن	حضر
							فيلا	
Villa	Housing Units	178	0	136	37	5	مسكن	فيلا
	Persons	1,008	0	767	205	36	أفراد	
House	Housing Units	4,554	7	1,219	3,188	140	مسكن	دار
	Persons	22,230	22	6,603	14,951	654	أفراد	
Apartment	Housing Units	10,033	24	2,233	7,479	297	مسكن	شقة
	Persons	46,898	77	11,378	34,054	1,389	أفراد	
Independent Room	Housing Units	22	0	0	20	2	مسكن	غرفة مستقلة
	Persons	49	0	0	47	2	أفراد	
Others**	Housing Units	160	1	0	116	43	مسكن	أخرى**
	Persons	808	2	0	576	230	أفراد	
Not Stated	Housing Units	6,471	6,471	0	0	0	مسكن	غير مبين
	Persons	12,828	12,828	0	0	0	أفراد	
Total	Housing Units	21,418	6,503	3,588	10,840	487	مسكن	المجموع
	Persons	83,821	12,929	18,748	49,833	2,311	أفراد	

جدول 21 (تابع): المساكن المأهولة والأفراد في محافظة القدس* حسب نوع التجمع ونوع المسكن وتوفر حمام ومرحاض معا في المسكن، 2017

Table 21 (Cont.): Occupied Housing Units and Persons in Jerusalem Governorat* by Type of Locality, Type of Housing Unit and Availability Both of Bathroom and Toilet in Housing Unit, 2017

Type of Locality and Type of Housing Unit		المجموع Total	توفر حمام ومرحاض معا Availability Both of Bathroom and Toilet				نوع التجمع ونوع المسكن	
			غير مبين Not Stated	حمام ومرحاض معا (اثنان فأكثر) Two Bathroom and Toilet and more	حمام ومرحاض معا (واحد) One Bathroom and Toilet	لا يوجد No Bathroom and Toilet		
Rural								ريف
								فيلا
Villa	Housing Units	99	0	83	15	1	مسكن	
	Persons	482	0	408	66	8	أفراد	
House	Housing Units	2,698	5	863	1,764	66	مسكن	دار
	Persons	14,271	20	5,311	8,609	331	أفراد	
Apartment	Housing Units	3,573	9	1,031	2,494	39	مسكن	شقة
	Persons	17,330	49	5,396	11,716	169	أفراد	
Independent Room	Housing Units	5	0	0	4	1	مسكن	غرفة مستقلة
	Persons	16	0	0	15	1	أفراد	
Others**	Housing Units	431	0	0	225	206	مسكن	أخرى**
	Persons	2,277	0	0	1,178	1,099	أفراد	
Not Stated	Housing Units	2,424	2,424	0	0	0	مسكن	غير مبين
	Persons	7,557	7,557	0	0	0	أفراد	
Total	Housing Units	9,230	2,438	1,977	4,502	313	مسكن	المجموع
	Persons	41,933	7,626	11,115	21,584	1,608	أفراد	

جدول 21 (تابع): المساكن المأهولة والأفراد في محافظة القدس* حسب نوع التجمع ونوع المسكن وتوفر حمام ومرحاض معاً في المسكن، 2017

Table 21 (Cont.): Occupied Housing Units and Persons in Jerusalem Governorate* by Type of Locality, Type of Housing Unit and Availability Both of Bathroom and Toilet in Housing Unit, 2017

Type of Locality and Type of Housing Unit		المجموع Total	توفر حمام ومرحاض معاً Availability Both of Bathroom and Toilet				نوع التجمع ونوع المسكن	
			غير مبين Not Stated	حمام ومرحاض معاً (اثنان فأكثر) Two Bathroom and Toilet and more	حمام ومرحاض معاً (واحد) One Bathroom and Toilet	لا يوجد No Bathroom and Toilet		
Camps								مخيمات
Villa	Housing Units	14	0	9	5	0	مسكن	فيلا
	Persons	92	0	68	24	0	أفراد	
House	Housing Units	210	0	33	173	4	مسكن	دار
	Persons	1,017	0	186	814	17	أفراد	
Apartment	Housing Units	1,343	0	249	1,062	32	مسكن	شقة
	Persons	6,334	0	1,303	4,890	141	أفراد	
Independent Room	Housing Units	0	0	0	0	0	مسكن	غرفة مستقلة
	Persons	0	0	0	0	0	أفراد	
Others**	Housing Units	0	0	0	0	0	مسكن	أخرى**
	Persons	0	0	0	0	0	أفراد	
Not Stated	Housing Units	127	127	0	0	0	مسكن	غير مبين
	Persons	433	433	0	0	0	أفراد	
Total	Housing Units	1,694	127	291	1,240	36	مسكن	المجموع
	Persons	7,876	433	1,557	5,728	158	أفراد	

* Data exclude those parts of Jerusalem which were annexed by Israeli Occupation in 1967

* البيانات لا تشمل ذلك الجزء من محافظة القدس والذي ضمه الاحتلال الإسرائيلي إليه عنوة بعيد احتلاله للضفة الغربية عام 1967

** Others include: Tent, Marginal and Caravan\ Barracks.

**أخرى تشمل: خيمة، براكية/كرفان/ برقس.

جدول 22: الأسر في محافظة القدس حسب نوع التجمع وعمر وجنس رب الأسرة ونوع المسكن، 2017

Table 22: Households in Jerusalem Governorate by Type of Locality, Age, Sex of Head of Household and Type of Housing Unit, 2017

Type of Locality, Age and Sex of Head of Household		المجموع Total	نوع المسكن Type of Housing Unit						نوع التجمع وعمر وجنس رب الأسرة	
			غير مبين Not Stated	أخرى* Others*	غرفة مستقلة Independent Room	شقة Apartment	دار House	فيلا Villa		
Jerusalem Governorate										محافظة القدس
24 and Less	Males	2,037	0	63	3	1,451	511	9	ذكور	24 فأقل
	Females	55	0	1	0	40	14	0	إناث	
25 - 34	Males	18,790	0	155	9	13,675	4,913	38	ذكور	34 - 25
	Females	426	0	16	2	311	95	2	إناث	
35 - 44	Males	22,128	0	125	9	15,553	6,327	114	ذكور	44 - 35
	Females	1,094	0	24	5	731	325	9	إناث	
45 - 54	Males	17,510	0	94	4	11,596	5,684	132	ذكور	54 - 45
	Females	1,650	0	21	4	1,076	541	8	إناث	
55 - 64	Males	9,781	0	43	6	6,501	3,165	66	ذكور	64 - 55
	Females	1,863	0	21	3	1,210	623	6	إناث	
65 - 74	Males	5,227	0	22	7	3,359	1,806	33	ذكور	74 - 65
	Females	1,821	0	12	5	1,128	668	8	إناث	
75+	Males	2,220	0	11	7	1,415	774	13	ذكور	+75
	Females	1,463	0	9	14	885	550	5	إناث	
Not Stated	Males	8,865	8,727	2	0	100	36	0	ذكور	غير مبين
	Females	304	295	0	0	4	5	0	إناث	
Total	Males	86,558	8,727	515	45	53,650	23,216	405	ذكور	المجموع
	Females	8,676	295	104	33	5,385	2,821	38	إناث	

جدول 22 (تابع): الأسر في محافظة القدس حسب نوع التجمع وعمر وجنس رب الأسرة ونوع المسكن، 2017

Table 22 (Cont.): Households in Jerusalem Governorat by Type of Locality, Age, Sex of Head of Household and Type of Housing Unit, 2017

Type of Locality, Age and Sex of Head of Household		المجموع Total	نوع المسكن Type of Housing Unit						نوع التجمع وعمر وجنس رب الأسرة	
			غير مبين Not Stated	أخرى* Others*	غرفة مستقلة Independent Room	شقة Apartment	دار House	فيلا Villa		
Urban										حضر
24 and Less	Males	1,718	0	12	2	1,253	445	6	ذكور	24 فأقل
	Females	47	0	0	0	33	14	0	إناث	
25 - 34	Males	16,306	0	51	9	11,846	4,373	27	ذكور	34 - 25
	Females	357	0	4	1	265	85	2	إناث	
35 - 44	Males	19,328	0	36	7	13,684	5,508	93	ذكور	44 - 35
	Females	913	0	6	5	624	274	4	إناث	
45 - 54	Males	15,463	0	25	4	10,400	4,934	100	ذكور	54 - 45
	Females	1,390	0	9	4	920	450	7	إناث	
55 - 64	Males	8,644	0	17	5	5,791	2,783	48	ذكور	64 - 55
	Females	1,585	0	5	2	1,043	531	4	إناث	
65 - 74	Males	4,690	0	9	7	3,052	1,600	22	ذكور	74 - 65
	Females	1,563	0	5	5	981	566	6	إناث	
75+	Males	1,965	0	4	7	1,271	676	7	ذكور	+75
	Females	1,287	0	4	14	802	464	3	إناث	
Not Stated	Males	6,294	6,195	1	0	74	24	0	ذكور	غير مبين
	Females	283	276	0	0	4	3	0	إناث	
Total	Males	74,408	6,195	155	41	47,371	20,343	303	ذكور	المجموع
	Females	7,425	276	33	31	4,672	2,387	26	إناث	

جدول 22 (تابع): الأسر في محافظة القدس حسب نوع التجمع وعمر وجنس رب الأسرة ونوع المسكن، 2017

Table 22 (Cont.): Households in Jerusalem Governorat by Type of Locality, Age, Sex of Head of Household and Type of Housing Unit, 2017

Type of Locality, Age and Sex of Head of Household		المجموع	Type of Housing Unit						نوع التجمع وعمر وجنس رب الأسرة		
			نوع المسكن								
		Total	غير مبين Not Stated	أخرى* Others*	غرفة مستقلة Independent Room	شقة Apartment	دار House	فيلا Villa			
Rural	24 and Less	Males	184	0	51	0	90	41	2	ذكور	ريف
		Females	5	0	1	0	4	0	0	إناث	24 فأقل
	25 - 34	Males	1,540	0	104	0	996	429	11	ذكور	34 - 25
		Females	41	0	12	1	23	5	0	إناث	
	35 - 44	Males	1,781	0	89	2	992	679	19	ذكور	44 - 35
		Females	110	0	18	0	51	36	5	إناث	
	45 - 54	Males	1,281	0	69	0	567	618	27	ذكور	54 - 45
		Females	158	0	12	0	73	72	1	إناث	
	55 - 64	Males	714	0	26	1	352	322	13	ذكور	64 - 55
		Females	184	0	16	1	87	78	2	إناث	
	65 - 74	Males	346	0	13	0	158	164	11	ذكور	74 - 65
		Females	155	0	7	0	62	85	1	إناث	
	75+	Males	162	0	7	0	67	82	6	ذكور	+75
		Females	115	0	5	0	36	73	1	إناث	
	Not Stated	Males	2,435	2,407	1	0	15	12	0	ذكور	غير مبين
		Females	19	17	0	0	0	2	0	إناث	
	Total	Males	8,443	2,407	360	3	3,237	2,347	89	ذكور	المجموع
		Females	787	17	71	2	336	351	10	إناث	

جدول 22 (تابع): الأسر في محافظة القدس حسب نوع التجمع وعمر وجنس رب الأسرة ونوع المسكن، 2017

Table 22 (Cont.): Households in Jerusalem Governorate by Type of Locality, Age, Sex of Head of Household and Type of Housing Unit, 2017

Type of Locality, Age and Sex of Head of Household		المجموع Total	نوع المسكن Type of Housing Unit						نوع التجمع وعمر وجنس رب الأسرة	
			غير مبين Not Stated	أخرى* Others*	غرفة مستقلة Independent Room	شقة Apartment	دار House	فيلا Villa		
Camps										مخيمات
24 and Less	Males	135	0	0	1	108	25	1	ذكور	24 فأقل
	Females	3	0	0	0	3	0	0	إناث	
25 - 34	Males	944	0	0	0	833	111	0	ذكور	34 - 25
	Females	28	0	0	0	23	5	0	إناث	
35 - 44	Males	1,019	0	0	0	877	140	2	ذكور	44 - 35
	Females	71	0	0	0	56	15	0	إناث	
45 - 54	Males	766	0	0	0	629	132	5	ذكور	54 - 45
	Females	102	0	0	0	83	19	0	إناث	
55 - 64	Males	423	0	0	0	358	60	5	ذكور	64 - 55
	Females	94	0	0	0	80	14	0	إناث	
65 - 74	Males	191	0	0	0	149	42	0	ذكور	74 - 65
	Females	103	0	0	0	85	17	1	إناث	
75+	Males	93	0	0	0	77	16	0	ذكور	+75
	Females	61	0	0	0	47	13	1	إناث	
Not Stated	Males	136	125	0	0	11	0	0	ذكور	غير مبين
	Females	2	2	0	0	0	0	0	إناث	
Total	Males	3,707	125	0	1	3,042	526	13	ذكور	المجموع
	Females	464	2	0	0	377	83	2	إناث	

* Others include: Tent, Marginal and Caravan\ Barracks.

*أخرى تشمل: خيمة، براكية/كرفان/ بركس.

جدول 23: الأسر في محافظة القدس* حسب نوع التجمع ونوع المسكن والعلاقة بقوة العمل والجنس لرب الأسرة، 2017

Table 23: Households in Jerusalem Governorate* by Type of Locality, Type of Housing Unit, Activity Status and Sex of Head of Household, 2017

Type of Locality and Type of Housing Unit	المجموع		العلاقة بقوة العمل والجنس لرب الأسرة										نوع التجمع ونوع المسكن
			Activity Status and Sex of Head of Household										
	Total		غير مبين		غير نشيطين اقتصادياً		Economically Active						
			Not Stated		Not Economically Active		متعطّل لم يسبق له العمل		متعطّل سبق له العمل		مشتغل		
	إناث	ذكور	إناث	ذكور	إناث	ذكور	إناث	ذكور	إناث	ذكور	إناث	ذكور	
	Females	Males	Females	Males	Females	Males	Females	Males	Females	Males	Females	Males	
Jerusalem Governorate													محافظة القدس
Villa	26	265	0	1	24	49	0	7	0	2	2	206	فيلا
House	983	6,479	8	73	865	1,343	5	285	2	213	103	4,565	دار
Apartment	1,482	13,467	13	169	1,259	2,018	15	433	5	364	190	10,483	شقة
Independent Room	12	15	0	0	10	7	0	0	0	1	2	7	غرفة مستقلة
Others**	97	494	0	2	92	114	1	46	0	32	4	300	أخرى**
Not Stated	295	8,727	295	8,727	0	0	0	0	0	0	0	0	غير مبين
Total	2,895	29,447	316	8,972	2,250	3,531	21	771	7	612	301	15,561	المجموع
Urban													حضر
Villa	14	164	0	1	13	21	0	6	0	2	1	134	فيلا
House	604	3,950	6	49	534	844	2	195	2	123	60	2,739	دار
Apartment	1,000	9,033	13	138	851	1,384	11	327	2	239	123	6,945	شقة
Independent Room	10	12	0	0	8	7	0	0	0	1	2	4	غرفة مستقلة
Others**	26	134	0	1	24	29	0	16	0	14	2	74	أخرى**
Not Stated	276	6,195	276	6,195	0	0	0	0	0	0	0	0	غير مبين
Total	1,930	19,488	295	6,384	1,430	2,285	13	544	4	379	188	9,896	المجموع

جدول 23 (تابع): الأسر في محافظة القدس* حسب نوع التجمع ونوع المسكن والعلاقة بقوة العمل والجنس لرب الأسرة، 2017

Table 23 (Cont): Households in Jerusalem Governorat* by Type of Locality, Type of Housing Unit, Activity Status and Sex of Head of Household, 2017

Type of Locality and Type of Housing Unit	المجموع		العلاقة بقوة العمل والجنس لرب الأسرة										نوع التجمع ونوع المسكن
			غير مبين		غير نشيطين اقتصادياً		نشطون اقتصادياً						
							Economically Active		متعطّل سبق له العمل		مشتغل		
	Total	Not Stated	Not Economically Active	Unemployed Never Worked	Unemployed Ever Worked	Employed							
	إناث Females	ذكور Males	إناث Females	ذكور Males	إناث Females	ذكور Males	إناث Females	ذكور Males	إناث Females	ذكور Males	إناث Females	ذكور Males	
Rural													ريف
Villa	10	89	0	0	9	25	0	1	0	0	1	63	فيلا
House	351	2,347	2	24	312	457	3	86	0	80	34	1,700	دار
Apartment	336	3,237	0	19	297	455	3	93	2	100	34	2,570	شقة
Independent Room	2	3	0	0	2	0	0	0	0	0	0	3	غرفة مستقلة
Others**	71	360	0	1	68	85	1	30	0	18	2	226	أخرى**
Not Stated	17	2,407	17	2,407	0	0	0	0	0	0	0	0	غير مبين
Total	787	8,443	19	2,451	688	1,022	7	210	2	198	71	4,562	المجموع
Camps													مخيمات
Villa	2	12	0	0	2	3	0	0	0	0	0	9	فيلا
House	28	182	0	0	19	42	0	4	0	10	9	126	دار
Apartment	146	1,197	0	12	111	179	1	13	1	25	33	968	شقة
Independent Room	0	0	0	0	0	0	0	0	0	0	0	0	غرفة مستقلة
Others**	0	0	0	0	0	0	0	0	0	0	0	0	أخرى**
Not Stated	2	125	2	125	0	0	0	0	0	0	0	0	غير مبين
Total	178	1,516	2	137	132	224	1	17	1	35	42	1,103	المجموع

* Data exclude those parts of Jerusalem which were annexed by Israeli Occupation in 1967

* البيانات لا تشمل ذلك الجزء من محافظة القدس والذي ضمه الاحتلال الإسرائيلي إليه غوة بعيد احتلاله للضفة الغربية عام 1967

** Others include: Tent, Marginal and Caravan\ Barracks.

**أخرى تشمل: خيمة، براكية/كرفان/ بركس.

جدول 24: الأسر في محافظة القدس* حسب نوع التجمع وحياسة المسكن والعلاقة بقوة العمل والجنس لرب الأسرة، 2017

Table 24: Households in Jerusalem Governorat* by Type of Locality, Tenure of Housing Unit, Activity Status and Sex of Head of Household, 2017

Type of Locality and Tenure of Housing Unit	المجموع Total		العلاقة بقوة العمل والجنس لرب الأسرة Activity Status and Sex of Head of Household										نوع التجمع وحيارة المسكن
			غير مبين Not Stated		غير نشيطين اقتصادياً Not Economically Active		نشطون اقتصادياً Economically Active						
	متعطّل لم يسبق له العمل Unemployed Never Worked						متعطّل سبق له العمل Unemployed Ever Worked		مشتغل Employed				
	إناث Females	ذكور Males	إناث Females	ذكور Males	إناث Females	ذكور Males	إناث Females	ذكور Males	إناث Females	ذكور Males	إناث Females	ذكور Males	
Jerusalem Governorate													محافظة القدس
Owned	2,309	17,403	12	170	2,045	3,226	14	679	4	495	234	12,833	ملك
Rented Unfurnished, & Furnished	224	2,743	8	64	154	238	6	74	2	88	54	2,279	مستأجر غير مفروش، ومفروش
Without Payment	65	559	0	3	50	67	1	18	1	29	13	442	دون مقابل
For Work\ & Others	1	7	0	0	1	0	0	0	0	0	0	7	مقابل عمل/ وأخرى
Not Stated	296	8,735	296	8,735	0	0	0	0	0	0	0	0	غير مبين
Total	2,895	29,447	316	8,972	2,250	3,531	21	771	7	612	301	15,561	المجموع
Urban													حضر
Owned	1,418	10,674	11	131	1,256	2,026	7	467	1	284	143	7,766	ملك
Rented Unfurnished, & Furnished	186	2,215	8	55	132	208	5	62	2	72	39	1,818	مستأجر غير مفروش، ومفروش
Without Payment	49	399	0	3	41	51	1	15	1	23	6	307	دون مقابل
For Work\ & Others	1	5	0	0	1	0	0	0	0	0	0	5	مقابل عمل/ وأخرى
Not Stated	276	6,195	276	6,195	0	0	0	0	0	0	0	0	غير مبين
Total	1,930	19,488	295	6,384	1,430	2,285	13	544	4	379	188	9,896	المجموع

جدول 24 (تابع): الأسر في محافظة القدس* حسب نوع المسكن ونوع التجمع والعلاقة بقوة العمل والجنس لرب الأسرة، 2017

Table 24 (Cont): Households in Jerusalem Governorat* by Type of Locality, Tenure of Housing Unit, Activity Status and Sex of Head of Household, 2017

Type of Locality and Tenure of Housing Unit	المجموع		Activity Status and Sex of Head of Household						العلاقة بقوة العمل والجنس لرب الأسرة				نوع التجمع وحيارة المسكن
			غير مبين		غير نشيطين اقتصادياً		نشطون اقتصادياً						
	Not Stated						Not Economically Active		Economically Active		متعطّل سبق له العمل		
			Unemployed Never Worked		Unemployed Ever Worked				Employed				
	إناث	ذكور	إناث	ذكور	إناث	ذكور	إناث	ذكور	إناث	ذكور	إناث	ذكور	
Females	Males	Females	Males	Females	Males	Females	Males	Females	Males	Females	Males		
Rural													ريف
Owned	728	5,459	1	27	661	985	6	199	2	180	58	4,068	ملك
Rented Unfurnished, & Furnished	25	424	0	9	18	23	1	8	0	12	6	372	مستأجر غير مفروش، ومفروش
Without Payment	16	143	0	0	9	14	0	3	0	6	7	120	دون مقابل
For Work\ & Others	0	2	0	0	0	0	0	0	0	0	0	2	مقابل عمل/ وأخرى
Not Stated	18	2,415	18	2,415	0	0	0	0	0	0	0	0	غير مبين
Total	787	8,443	19	2,451	688	1,022	7	210	2	198	71	4,562	المجموع
Camps													مخيمات
Owned	163	1,270	0	12	128	215	1	13	1	31	33	999	ملك
Rented Unfurnished, & Furnished	13	104	0	0	4	7	0	4	0	4	9	89	مستأجر غير مفروش، ومفروش
Without Payment	0	17	0	0	0	2	0	0	0	0	0	15	دون مقابل
For Work\ & Others	0	0	0	0	0	0	0	0	0	0	0	0	مقابل عمل/ وأخرى
Not Stated	2	125	2	125	0	0	0	0	0	0	0	0	غير مبين
Total	178	1,516	2	137	132	224	1	17	1	35	42	1,103	المجموع

* Data exclude those parts of Jerusalem which were annexed by Israeli Occupation in 1967

* البيانات لا تشمل ذلك الجزء من محافظة القدس والذي ضمه الاحتلال الإسرائيلي إليه عنوة بعيد احتلاله للضفة الغربية عام 1967

جدول 25: المساكن المأهولة والأفراد في محافظة القدس حسب نوع التجمع وحياة المسكن، 2017

Table 25: Occupied Housing Units and Persons in Jerusalem Governorate by Type of Locality and Tenure of Housing Unit, 2017

Type of Locality		المجموع Total	حياة المسكن Tenure of Housing Unit							نوع التجمع	
			غير مبين Not Stated	أخرى Others	مقابل عمل For Work	دون مقابل Without Payment	مستأجر مفروش Rented Furnished	مستأجر غير مفروش Rented Unfurnished	ملك Owned		
Jerusalem Governorate	Housing Units	95,234	9,031	304	21	851	1,466	14,224	69,337	مساكن	محافظة القدس
	Persons	414,793	20,856	1,199	94	3,949	6,018	62,968	319,709	أفراد	
Urban	Housing Units	81,833	6,471	303	19	648	1,423	13,487	59,482	مساكن	ضري
	Persons	353,374	12,828	1,195	89	2,993	5,836	59,552	270,881	أفراد	
Rural	Housing Units	9,230	2,433	0	2	159	19	430	6,187	مساكن	يف
	Persons	41,933	7,595	0	5	771	88	1,958	31,516	أفراد	
Camps	Housing Units	4,171	127	1	0	44	24	307	3,668	مساكن	مخيمات
	Persons	19,486	433	4	0	185	94	1,458	17,312	أفراد	

جدول 26: المساكن المأهولة والأفراد في محافظة القدس حسب نوع التجمع ونوع المسكن وحيارة المسكن، 2017

Table 26: Occupied Housing Units and Persons in Jerusalem Governorate by Type of Locality, Type of Housing Unit and Tenure of Housing Unit, 2017

Type of Locality and Type of Housing Unit		المجموع Total	Tenure of Housing Unit						نوع التجمع ونوع المسكن	
			غير مبين Not Stated	أخرى Others	مقابل عمل For Work	دون مقابل Without Payment	مستأجر مفروش Rented Furnished	مستأجر غير مفروش Rented Unfurnished	ملك Owned	
Jerusalem Governorate										محافظة القدس
Villa	Housing Units	443	0	0	0	2	6	19	416	مسكن فيلا
	Persons	2,311	0	0	0	11	30	96	2,174	أفراد
House	Housing Units	26,037	3	163	6	201	241	2,343	23,080	مسكن دار
	Persons	120,071	5	540	31	920	937	10,317	107,321	أفراد
Apartment	Housing Units	59,035	6	137	14	632	1,211	11,837	45,198	مسكن شقة
	Persons	267,999	33	487	61	2,949	5,040	52,487	206,942	أفراد
Independent Room	Housing Units	78	0	0	0	3	8	21	46	مسكن غرفة مستقلة
	Persons	177	0	0	0	9	11	47	110	أفراد
Others*	Housing Units	619	0	4	1	13	0	4	597	مسكن أخرى*
	Persons	3,417	0	172	2	60	0	21	3,162	أفراد
Not Stated	Housing Units	9,022	9,022	0	0	0	0	0	0	مسكن غير مبين
	Persons	20,818	20,818	0	0	0	0	0	0	أفراد
Total	Housing Units	95,234	9,031	304	21	851	1,466	14,224	69,337	مسكن المجموع
	Persons	414,793	20,856	1,199	94	3,949	6,018	62,968	319,709	أفراد

جدول 26 (تابع): المساكن المأهولة والأفراد في محافظة القدس حسب نوع التجمع ونوع المسكن وحياسة المسكن، 2017

Table 26 (Cont.): Occupied Housing Units and Persons in Jerusalem Governorate by Type of Locality, Type of Housing Unit and Tenure of Housing Unit, 2017

Type of Locality and Type of Housing Unit		المجموع Total	Tenure of Housing Unit						حياسة المسكن		نوع التجمع ونوع المسكن	
			غير مبين Not Stated	أخرى Others	مقابل عمل For Work	دون مقابل Without Payment	مستأجر مفروش Rented Furnished	مستأجر غير مفروش Rented Unfurnished	ملك Owned			
Urban	Villa	Housing Units	329	0	0	0	2	6	18	303	مساكن	حضر فيلا
		Persons	1,733	0	0	0	11	30	90	1,602	أفراد	
	House	Housing Units	22,730	0	163	6	147	234	2,190	19,990	مساكن	دار
		Persons	102,966	0	540	31	670	915	9,569	91,241	أفراد	
	Apartment	Housing Units	52,043	0	136	12	486	1,175	11,254	38,980	مساكن	شقة
		Persons	234,548	0	483	56	2,270	4,880	49,825	177,034	أفراد	
	Independent Room	Housing Units	72	0	0	0	3	8	21	40	مساكن	غرفة مستقلة
		Persons	159	0	0	0	9	11	47	92	أفراد	
	Others*	Housing Units	188	0	4	1	10	0	4	169	مساكن	أخرى*
		Persons	1,140	0	172	2	33	0	21	912	أفراد	
	Not Stated	Housing Units	6,471	6,471	0	0	0	0	0	0	مساكن	غير مبين
		Persons	12,828	12,828	0	0	0	0	0	0	أفراد	
	Total	Housing Units	81,833	6,471	303	19	648	1,423	13,487	59,482	مساكن	المجموع
		Persons	353,374	12,828	1,195	89	2,993	5,836	59,552	270,881	أفراد	

جدول 26 (تابع): المساكن المأهولة والأفراد في محافظة القدس حسب نوع التجمع ونوع المسكن وحياسة المسكن، 2017

Table 26 (Cont.): Occupied Housing Units and Persons in Jerusalem Governorate by Type of Locality, Type of Housing Unit and Tenure of Housing Unit, 2017

Type of Locality and Type of Housing Unit		المجموع	Tenure of Housing Unit							نوع التجمع ونوع المسكن		
			حيازة المسكن									
		Total	غير مبين Not Stated	أخرى Others	مقابل عمل For Work	دون مقابل Without Payment	مستأجر مفروش Rented Furnished	مستأجر غير مفروش Rented Unfurnished	ملك Owned			
Rural	Villa	Housing Units	99	0	0	0	0	0	1	98	مساكن	ريف
		Persons	482	0	0	0	0	0	6	476	أفراد	فيلا
	House	Housing Units	2,698	3	0	0	51	5	114	2,525	مساكن	دار
		Persons	14,271	5	0	0	242	15	558	13,451	أفراد	
	Apartment	Housing Units	3,573	6	0	2	105	14	315	3,131	مساكن	شقة
		Persons	17,330	33	0	5	502	73	1,394	15,323	أفراد	
	Independent Room	Housing Units	5	0	0	0	0	0	0	5	مساكن	غرفة مستقلة
		Persons	16	0	0	0	0	0	0	16	أفراد	
	Others*	Housing Units	431	0	0	0	3	0	0	428	مساكن	أخرى *
		Persons	2,277	0	0	0	27	0	0	2,250	أفراد	
	Not Stated	Housing Units	2,424	2,424	0	0	0	0	0	0	مساكن	غير مبين
		Persons	7,557	7,557	0	0	0	0	0	0	أفراد	
	Total	Housing Units	9,230	2,433	0	2	159	19	430	6,187	مساكن	المجموع
		Persons	41,933	7,595	0	5	771	88	1,958	31,516	أفراد	

جدول 26 (تابع): المساكن المأهولة والأفراد في محافظة القدس حسب نوع التجمع ونوع المسكن وحياسة المسكن، 2017

Table 26 (Cont.): Occupied Housing Units and Persons in Jerusalem Governorate by Type of Locality, Type of Housing Unit and Tenure of Housing Unit, 2017

Type of Locality and Type of Housing Unit		المجموع Total	Tenure of Housing Unit						نوع التجمع ونوع المسكن	
			غير مبين Not Stated	أخرى Others	مقابل عمل For Work	دون مقابل Without Payment	مستأجر مفروش Rented Furnished	مستأجر غير مفروش Rented Unfurnished	ملك Owned	
Camps										مخيمات
Villa	Housing Units	15	0	0	0	0	0	0	15	مساكن
	Persons	96	0	0	0	0	0	0	96	أفراد
House	Housing Units	609	0	0	0	3	2	39	565	مساكن
	Persons	2,834	0	0	0	8	7	190	2,629	أفراد
Apartment	Housing Units	3,419	0	1	0	41	22	268	3,087	مساكن
	Persons	16,121	0	4	0	177	87	1,268	14,585	أفراد
Independent Room	Housing Units	1	0	0	0	0	0	0	1	مساكن
	Persons	2	0	0	0	0	0	0	2	أفراد
Others*	Housing Units	0	0	0	0	0	0	0	0	مساكن
	Persons	0	0	0	0	0	0	0	0	أفراد
Not Stated	Housing Units	127	127	0	0	0	0	0	0	مساكن
	Persons	433	433	0	0	0	0	0	0	أفراد
Total	Housing Units	4,171	127	1	0	44	24	307	3,668	مساكن
	Persons	19,486	433	4	0	185	94	1,458	17,312	أفراد

* Others include: Tent, Marginal and Caravan\ Barracks

* أخرى تشمل: خيمة، براكية/كرفان/ بركس

جدول 27: الأسر في محافظة القدس حسب نوع التجمع ونوع المسكن ونوع الأسرة، 2017

Table 27: Households in Jerusalem Governorate by Type of Locality, Type of Housing Unit and Type of Household, 2017

Type of Locality and Type of Housing Unit	المجموع Total	نوع الأسرة					نوع التجمع ونوع المسكن
		غير مبين Not Stated	أسرة مركبة Composite Household	أسرة ممتدة Extended Household	أسرة نووية Nuclear Household	أسرة من شخص واحد One Person Household	
Jerusalem Governorate							محافظة القدس
Villa	443	0	0	43	382	18	فيلا
House	26,037	57	52	2,015	22,239	1,674	دار
Apartment	59,035	131	136	3,414	52,352	3,002	شقة
Independent Room	78	0	1	1	43	33	غرفة مستقلة
Others*	619	1	12	26	533	47	أخرى*
Not Stated	9,022	4,370	0	0	0	4,652	غير مبين
Total	95,234	4,559	201	5,499	75,549	9,426	المجموع
Urban							حضر
Villa	329	0	0	24	291	14	فيلا
House	22,730	37	48	1,517	19,667	1,461	دار
Apartment	52,043	101	123	2,829	46,326	2,664	شقة
Independent Room	72	0	1	1	39	31	غرفة مستقلة
Others*	188	1	12	9	149	17	أخرى*
Not Stated	6,471	2,050	0	0	0	4,421	غير مبين
Total	81,833	2,189	184	4,380	66,472	8,608	المجموع

جدول 27 (تابع): الأسر في محافظة القدس حسب نوع التجمع ونوع المسكن ونوع الأسرة، 2017

Table 27 (cont.): Households in Jerusalem Governorate by Type of Locality, Type of Housing Unit and Type of Household, 2017

Type of Locality and Type of Housing Unit	المجموع Total	نوع الأسرة					نوع التجمع ونوع المسكن
		غير مبين Not Stated	أسرة مركبة Composite Household	أسرة ممتدة Extended Household	أسرة نووية Nuclear Household	أسرة من شخص واحد One Person Household	
Rural							ريف
Villa	99	0	0	15	80	4	فيلا
House	2,698	20	4	436	2,076	162	دار
Apartment	3,573	18	4	307	3,109	135	شقة
Independent Room	5	0	0	0	3	2	غرفة مستقلة
Others*	431	0	0	17	384	30	أخرى *
Not Stated	2,424	2,233	0	0	0	191	غير مبين
Total	9,230	2,271	8	775	5,652	524	المجموع
Camps							مخيمات
Villa	15	0	0	4	11	0	فيلا
House	609	0	0	62	496	51	دار
Apartment	3,419	12	9	278	2,917	203	شقة
Independent Room	1	0	0	0	1	0	غرفة مستقلة
Others*	0	0	0	0	0	0	أخرى *
Not Stated	127	87	0	0	0	40	غير مبين
Total	4,171	99	9	344	3,425	294	المجموع

* Others include: Tent, Marginal and Caravan\ Barracks

* أخرى تشمل: خيمة، براكية/كرفان/ بركس

جدول 28: الأسر في محافظة القدس حسب نوع التجمع وحياة المسكن ونوع الأسرة، 2017

Table 28: Households in Jerusalem Governorate by Type of Locality, Tenure of Housing Unit and Type of Household, 2017

Type of Locality and Tenure of Housing Unit	المجموع Total	نوع الأسرة Type of Household					نوع التجمع وحياة المسكن
		غير مبين Not Stated	أسرة مركبة Composite Household	أسرة ممتدة Extended Household	أسرة نووية Nuclear Household	أسرة من شخص واحد One Person Household	
Jerusalem Governorate							محافظة القدس
Owned	69,337	144	97	4,464	60,778	3,854	ملك
Rented Unfurnished, & Furnished	15,690	38	84	927	13,833	808	مستأجر غير مفروش، ومفروش
Without Payment	851	2	11	61	731	46	دون مقابل
For Work, & Others	325	0	9	47	205	64	مقابل عمل، وأخرى
Not Stated	9,031	4,375	0	0	2	4,654	غير مبين
Total	95,234	4,559	201	5,499	75,549	9,426	المجموع
Urban							حضر
Owned	59,482	108	83	3,403	52,588	3,300	ملك
Rented Unfurnished, & Furnished	14,910	29	82	879	13,133	787	مستأجر غير مفروش، ومفروش
Without Payment	648	2	10	51	549	36	دون مقابل
For Work, & Others	322	0	9	47	202	64	مقابل عمل، وأخرى
Not Stated	6,471	2,050	0	0	0	4,421	غير مبين
Total	81,833	2,189	184	4,380	66,472	8,608	المجموع

جدول 28 (تابع): الأسر في محافظة القدس حسب نوع التجمع وحياة المسكن ونوع الأسرة، 2017

Table 28 (Cont.): Households in Jerusalem Governorate by Type of Locality, Tenure of Housing Unit and Type of Household, 2017

Type of Locality and Tenure of Housing Unit	المجموع Total	نوع الأسرة					نوع التجمع وحياة المسكن
		غير مبين Not Stated	أسرة مركبة Composite Household	أسرة ممتدة Extended Household	أسرة نووية Nuclear Household	أسرة من شخص واحد One Person Household	
Rural							ريف
Owned	6,187	24	6	745	5,097	315	ملك
Rented Unfurnished, & Furnished	449	9	1	23	408	8	مستأجر غير مفروش، ومفروش
Without Payment	159	0	1	7	143	8	دون مقابل
For Work, & Others	2	0	0	0	2	0	مقابل عمل، وأخرى
Not Stated	2,433	2,238	0	0	2	193	غير مبين
Total	9,230	2,271	8	775	5,652	524	المجموع
Camps							مخيمات
Owned	3,668	12	8	316	3,093	239	ملك
Rented Unfurnished, & Furnished	331	0	1	25	292	13	مستأجر غير مفروش، ومفروش
Without Payment	44	0	0	3	39	2	دون مقابل
For Work, & Others	1	0	0	0	1	0	مقابل عمل، وأخرى
Not Stated	127	87	0	0	0	40	غير مبين
Total	4,171	99	9	344	3,425	294	المجموع

جدول 29: الأسر في محافظة القدس حسب نوع التجمع وحياسة المسكن وحجم الأسرة، 2017

Table 29: Households in Jerusalem Governorate by Type of Locality, Tenure of Housing Unit and Household Size, 2017

Type of Locality and Tenure of Housing Unit	المجموع Total	حجم الأسرة Household Size											نوع التجمع وحياسة المسكن
		+11	10	9	8	7	6	5	4	3	2	1	
Jerusalem Governorate													محافظة القدس
Owned	69,337	394	643	1,422	3,468	6,834	10,576	12,048	11,831	8,563	9,704	3,854	ملك
Rented Unfurnished, & Furnished	15,690	71	117	230	580	1,234	2,200	2,767	3,071	2,268	2,344	808	مستأجر غير مفروش، ومفروش
Without Payment	851	5	11	22	55	83	109	127	152	125	116	46	دون مقابل
For Work, & Others	325	4	1	4	7	15	18	52	56	41	63	64	مقابل عمل، وأخرى
Not Stated	9,031	18	18	32	113	175	285	463	1,093	634	1,546	4,654	غير مبين
Total	95,234	492	790	1,710	4,223	8,341	13,188	15,457	16,203	11,631	13,773	9,426	المجموع
Urban													حضر
Owned	59,482	266	480	1,064	2,768	5,633	9,061	10,608	10,405	7,434	8,463	3,300	ملك
Rented Unfurnished, & Furnished	14,910	67	108	213	541	1,165	2,084	2,647	2,913	2,155	2,230	787	مستأجر غير مفروش، ومفروش
Without Payment	648	4	9	18	40	63	86	86	118	96	92	36	دون مقابل
For Work, & Others	322	4	1	4	7	15	18	52	55	40	62	64	مقابل عمل، وأخرى
Not Stated	6,471	12	14	27	76	133	228	333	321	216	690	4,421	غير مبين
Total	81,833	353	612	1,326	3,432	7,009	11,477	13,726	13,812	9,941	11,537	8,608	المجموع

جدول 29 (تابع): الأسر في محافظة القدس حسب نوع التجمع وحياسة المسكن وحجم الأسرة، 2017

Table 29 (Cont.): Households in Jerusalem Governorate by Type of Locality, Tenure of Housing Unit and Household Size, 2017

Type of Locality and Tenure of Housing Unit	المجموع Total	حجم الأسرة Household Size											نوع التجمع وحياسة المسكن
		+11	10	9	8	7	6	5	4	3	2	1	
Rural													ريف
Owned	6,187	112	108	255	486	770	971	893	836	675	766	315	ملك
Rented Unfurnished, & Furnished	449	0	3	8	23	41	65	71	96	68	66	8	مستأجر غير مفروش، ومفروش
Without Payment	159	1	2	3	14	17	19	30	27	21	17	8	دون مقابل
For Work, & Others	2	0	0	0	0	0	0	0	0	1	1	0	مقابل عمل، وأخرى
Not Stated	2,433	5	4	5	32	34	44	117	753	407	839	193	غير مبين
Total	9,230	118	117	271	555	862	1,099	1,111	1,712	1,172	1,689	524	المجموع
Camps													مخيمات
Owned	3,668	16	55	103	214	431	544	547	590	454	475	239	ملك
Rented Unfurnished, & Furnished	331	4	6	9	16	28	51	49	62	45	48	13	مستأجر غير مفروش، ومفروش
Without Payment	44	0	0	1	1	3	4	11	7	8	7	2	دون مقابل
For Work, & Others	1	0	0	0	0	0	0	0	1	0	0	0	مقابل عمل، وأخرى
Not Stated	127	1	0	0	5	8	13	13	19	11	17	40	غير مبين
Total	4,171	21	61	113	236	470	612	620	679	518	547	294	المجموع

جدول 30: الأسر في محافظة القدس حسب نوع التجمع وعدد الغرف في المسكن وحجم الأسرة، 2017

Table 30: Households in Jerusalem Governorate by Type of Locality, Number of Rooms in Housing Unit and Household Size, 2017

Type of Locality and Number of Rooms	المجموع Total	حجم الأسرة Household Size											نوع التجمع وعدد الغرف
		+11	10	9	8	7	6	5	4	3	2	1	
Jerusalem Governorate													محافظة القدس
1	1,497	4	5	12	34	68	104	114	209	215	295	437	1
2	9,674	24	59	113	290	627	1,054	1,409	1,660	1,435	1,909	1,094	2
3	48,591	143	315	760	2,056	4,375	7,248	8,874	8,906	6,460	7,098	2,356	3
4	18,201	140	226	443	1,019	1,955	3,058	3,216	3,216	2,123	2,144	661	4
5+	8,240	163	167	350	711	1,141	1,439	1,381	1,119	764	781	224	+5
Not Stated	9,031	18	18	32	113	175	285	463	1,093	634	1,546	4,654	غير مبين
Total	95,234	492	790	1,710	4,223	8,341	13,188	15,457	16,203	11,631	13,773	9,426	المجموع
Urban													حضر
1	1,251	2	4	7	22	55	78	95	183	180	249	376	1
2	8,343	16	49	90	225	528	922	1,262	1,429	1,238	1,658	926	2
3	44,859	122	273	667	1,859	3,971	6,685	8,277	8,315	5,978	6,544	2,168	3
4	15,478	100	179	334	809	1,581	2,596	2,827	2,797	1,828	1,862	565	4
5+	5,431	101	93	201	441	741	968	932	767	501	534	152	+5
Not Stated	6,471	12	14	27	76	133	228	333	321	216	690	4,421	غير مبين
Total	81,833	353	612	1,326	3,432	7,009	11,477	13,726	13,812	9,941	11,537	8,608	المجموع
Rural													ريف
1	223	2	1	5	12	12	25	19	25	31	39	52	1
2	911	8	10	21	51	73	85	105	147	139	180	92	2
3	1,491	13	14	42	84	159	234	237	221	185	236	66	3
4	1,865	31	29	75	148	247	328	261	282	205	195	64	4
5+	2,307	59	59	123	228	337	383	372	284	205	200	57	+5
Not Stated	2,433	5	4	5	32	34	44	117	753	407	839	193	غير مبين
Total	9,230	118	117	271	555	862	1,099	1,111	1,712	1,172	1,689	524	المجموع
Camps													مخيمات
1	23	0	0	0	0	1	1	0	1	4	7	9	1
2	420	0	0	2	14	26	47	42	84	58	71	76	2
3	2,241	8	28	51	113	245	329	360	370	297	318	122	3
4	858	9	18	34	62	127	134	128	137	90	87	32	4
5+	502	3	15	26	42	63	88	77	68	58	47	15	+5
Not Stated	127	1	0	0	5	8	13	13	19	11	17	40	غير مبين
Total	4,171	21	61	113	236	470	612	620	679	518	547	294	المجموع

جدول 31: الأسر الفلسطينية والأفراد في محافظة القدس حسب نوع التجمع وحالة اللجوء لرب الأسرة وعدد الغرف في المسكن، 2017

Table 31: Palestinian Households and Persons in Jerusalem Governorate by Type of Locality, Refugee Status of Head of Household and Number of Rooms in Housing Unit, 2017

Type of Locality and Refugee Status of Head of Household	المجموع		Number of Rooms in Housing Unit										عدد الغرف في المسكن		نوع التجمع وحالة اللجوء لرب الأسرة
			غير مبين		+5		4		3		2		1		
	أفراد	أسر	أفراد	أسر	أفراد	أسر	أفراد	أسر	أفراد	أسر	أفراد	أسر	أفراد	أسر	
	Persons	Households	Persons	Households	Persons	Households	Persons	Households	Persons	Households	Persons	Households	Persons	Households	
Jerusalem Governorate															محافظة القدس
Registered Refugee	109,761	23,083	0	0	16,302	2,875	25,766	5,034	52,777	11,358	13,117	3,261	1,799	555	لاجئ مسجل
Non-Registered Refugee	41,872	9,147	0	0	1,511	308	4,904	985	32,888	7,155	2,106	551	463	148	لاجئ غير مسجل
Non-Refugee	241,064	53,691	0	0	26,457	4,976	57,347	12,105	132,354	29,979	22,521	5,840	2,385	791	ليس لاجئ
Not Stated	21,942	9,280	20,856	9,031	304	62	315	70	387	94	73	20	7	3	غير مبين
Total	414,639	95,201	20,856	9,031	44,574	8,221	88,332	18,194	218,406	48,586	37,817	9,672	4,654	1,497	المجموع
Urban															حضر
Registered Refugee	83,553	17,684	0	0	10,872	1,893	18,850	3,710	42,573	9,167	9,990	2,499	1,268	415	لاجئ مسجل
Non-Registered Refugee	38,717	8,500	0	0	1,362	279	4,399	902	30,880	6,742	1,701	451	375	126	لاجئ غير مسجل
Non-Refugee	217,359	48,959	0	0	16,512	3,205	50,680	10,798	127,290	28,871	20,747	5,377	2,130	708	ليس لاجئ
Not Stated	13,664	6,673	12,828	6,471	217	46	273	64	286	75	57	15	3	2	غير مبين
Total	353,293	81,816	12,828	6,471	28,963	5,423	74,202	15,474	201,029	44,855	32,495	8,342	3,776	1,251	المجموع
Rural															ريف
Registered Refugee	10,415	2,024	0	0	2,861	501	2,993	551	2,214	442	1,861	409	486	121	لاجئ مسجل
Non-Registered Refugee	802	168	0	0	109	20	199	32	141	34	270	63	83	19	لاجئ غير مسجل
Non-Refugee	22,882	4,556	0	0	9,908	1,763	6,471	1,275	4,602	1,002	1,648	434	253	82	ليس لاجئ
Not Stated	7,769	2,468	7,595	2,433	63	12	25	4	66	13	16	5	4	1	غير مبين
Total	41,868	9,216	7,595	2,433	12,941	2,296	9,688	1,862	7,023	1,491	3,795	911	826	223	المجموع

جدول 31 (تابع): الأسر الفلسطينية والأفراد في محافظة القدس حسب نوع التجمع وحالة اللجوء لرب الأسرة وعدد الغرف في المسكن، 2017

Table 31 (Cont.): Palestinian Households and Persons in Jerusalem Governorate by Type of Locality, Refugee Status of Head of Household and Number of Rooms in Housing Unit, 2017

Type of Locality and Refugee Status of Head of Household	المجموع Total		عدد الغرف في المسكن												نوع التجمع وحالة اللجوء لرب الأسرة
			Number of Rooms in Housing Unit												
	غير مبين		+5		4		3		2		1				
	أفراد	أسر	أفراد	أسر	أفراد	أسر	أفراد	أسر	أفراد	أسر	أفراد	أسر	أفراد	أسر	
	Persons	Households	Persons	Households	Persons	Households	Persons	Households	Persons	Households	Persons	Households	Persons	Households	
Camps															مخيمات
Registered Refugee	15,793	3,375	0	0	2,569	481	3,923	773	7,990	1,749	1,266	353	45	19	لاجئ مسجل
Non-Registered Refugee	2,353	479	0	0	40	9	306	51	1,867	379	135	37	5	3	لاجئ غير مسجل
Non-Refugee	823	176	0	0	37	8	196	32	462	106	126	29	2	1	ليس لاجئ
Not Stated	509	139	433	127	24	4	17	2	35	6	0	0	0	0	غير مبين
Total	19,478	4,169	433	127	2,670	502	4,442	858	10,354	2,240	1,527	419	52	23	المجموع

جدول 32: الأسر في محافظة القدس حسب نوع التجمع وكثافة السكن (عدد الأفراد في الغرفة)، 2017

Table 32: Households in Jerusalem Governorate by Type of Locality and Housing Density (Number of Persons Per Room), 2017

Type of Locality	متوسط كثافة السكن Average Housing Density	Housing Density										نوع التجمع
		المجموع Total		+3		2.99 - 2.00		1.99 - 1.00		اقل من 1 Less Than 1		
		نسبة %	عدد No.	نسبة %	عدد No.	نسبة %	عدد No.	نسبة %	عدد No.	نسبة %	عدد No.	
Jerusalem Governorate	1.4	100	86,203	4.9	4,227	22.1	19,028	51.2	44,174	21.8	18,774	محافظة القدس
Urban	1.3	100	75,362	4.7	3,579	22.5	16,962	51.3	38,691	21.4	16,130	حضر
Rural	1.4	100	6,797	6.8	463	16.4	1,113	51.4	3,494	25.4	1,727	ريف
Camps	1.4	100	4,044	4.6	185	23.6	953	49.2	1,989	22.7	917	مخيمات

جدول 33: الأسر في محافظة القدس حسب نوع التجمع ونوع المسكن وكثافة السكن (عدد الأفراد في الغرفة)، 2017

Table 33: Households in Jerusalem Governorate by Type of Locality, Type of Housing Unit and Housing Density (Number of Persons Per Room), 2017

Type of Locality and Type of Housing Unit	Housing Density										نوع التجمع ونوع المسكن
	المجموع Total		+3		2.99 - 2.00		1.99 - 1.00		اقل من 1 Less Than 1		
	نسبة %	عدد No.	نسبة %	عدد No.	نسبة %	عدد No.	نسبة %	عدد No.	نسبة %	عدد No.	
Jerusalem Governorate											محافظة القدس
Villa	100	443	0.9	4	7.0	31	43.3	192	48.8	216	فيلا
House	100	26,034	5.2	1,361	23.3	6,069	49.4	12,854	22.1	5,750	دار
Apartment	100	59,029	4.3	2,555	21.6	12,761	52.4	30,945	21.6	12,768	شقة
Independent Room	100	78	30.8	24	26.9	21	42.3	33	0.0	0	غرفة مستقلة
Others*	100	619	45.7	283	23.6	146	24.2	150	6.5	40	أخرى*
Total	100	86,203	4.9	4,227	22.1	19,028	51.2	44,174	21.8	18,774	المجموع
Urban											حضر
Villa	100	329	1.2	4	8.8	29	48.0	158	41.9	138	فيلا
House	100	22,730	5.3	1,216	23.8	5,417	49.1	11,153	21.8	4,944	دار
Apartment	100	52,043	4.3	2,256	22.0	11,458	52.5	27,299	21.2	11,030	شقة
Independent Room	100	72	29.2	21	27.8	20	43.1	31	0.0	0	غرفة مستقلة
Others*	100	188	43.6	82	20.2	38	26.6	50	9.6	18	أخرى*
Total	100	75,362	4.7	3,579	22.5	16,962	51.3	38,691	21.4	16,130	المجموع

جدول 33 (تابع): الأسر في محافظة القدس حسب نوع التجمع ونوع المسكن وكثافة السكن (عدد الأفراد في الغرفة)، 2017

Table 33 (Cont.): Households in Jerusalem Governorate by Type of Locality, Type of Housing Unit and Housing Density (Number of Persons Per Room), 2017

Type of Locality and Type of Housing Unit	كثافة السكن										نوع التجمع ونوع المسكن
	المجموع Total		+3		2.99 - 2.00		1.99 - 1.00		اقل من 1 Less Than 1		
	نسبة %	عدد No.	نسبة %	عدد No.	نسبة %	عدد No.	نسبة %	عدد No.	نسبة %	عدد No.	
Rural											ريف
Villa	100	99	0.0	0	0.0	0	26.3	26	73.7	73	فيلا
House	100	2,695	4.3	117	18.1	487	53.2	1,434	24.4	657	دار
Apartment	100	3,567	4.0	142	14.5	518	54.2	1,932	27.3	975	شقة
Independent Room	100	5	60.0	3	0.0	0	40.0	2	0.0	0	غرفة مستقلة
Others*	100	431	46.6	201	25.1	108	23.2	100	5.1	22	أخرى*
Total	100	6,797	6.8	463	16.4	1,113	51.4	3,494	25.4	1,727	المجموع
Camps											مخيمات
Villa	100	15	0.0	0	13.3	2	53.3	8	33.3	5	فيلا
House	100	609	4.6	28	27.1	165	43.8	267	24.5	149	دار
Apartment	100	3,419	4.6	157	23.0	785	50.1	1,714	22.3	763	شقة
Independent Room	100	1	0.0	0	100.0	1	0.0	0	0.0	0	غرفة مستقلة
Others*	100	0	0.0	0	0.0	0	0.0	0	0.0	0	أخرى*
Total	100	4,044	4.6	185	23.6	953	49.2	1,989	22.7	917	المجموع

* Others include: Tent, Marginal and Caravan\ Barracks.

*أخرى تشمل: خيمة، براكية/كرفان/ بركس.

جدول 34: الأسر في محافظة القدس* حسب نوع التجمع والمصدر الرئيسي للطاقة المستخدمة في الطبخ، 2017

Table 34: Households in Jerusalem Governorate* by Type of Locality and Main Source of Energy for Cooking, 2017

Type of Locality	المصدر الرئيسي للطاقة المستخدمة في الطبخ Main Source of Energy for Cooking							نوع التجمع
	المجموع Total	غير مبين Not Stated	أخرى Other	حطب Wood	كهرباء Electricity	كاز Kerosene	غاز Gas	
Jerusalem Governorate	32,342	9,031	25	378	349	58	22,501	محافظة القدس
Urban	21,418	6,471	11	129	239	52	14,516	حضر
Rural	9,230	2,433	11	249	98	4	6,435	ريف
Camps	1,694	127	3	0	12	2	1,550	مخيمات

* Data exclude those parts of Jerusalem which were annexed by Israeli Occupation in 1967

* البيانات لا تشمل ذلك الجزء من محافظة القدس والذي ضمه الاحتلال الإسرائيلي إليه عزوة بعد احتلاله للضفة الغربية عام 1967

جدول 35: الأسر في محافظة القدس * حسب نوع التجمع والمصدر الرئيسي للطاقة المستخدمة في التدفئة، 2017

Table 35: Households in Jerusalem Governorate* by Type of Locality and Main Source of Energy for Heating, 2017

Type of Locality	المجموع Total	المصدر الرئيسي للطاقة المستخدمة في التدفئة Main Source of Energy for Heating									نوع التجمع
		غير مبين Not Stated	أخرى Other	سولار Diesel	فحم Coal	حطب Wood	كهرباء Electricity	كاز Kerosene	غاز Gas	لا يوجد No Heating	
Jerusalem Governorate	32,342	9,031	93	63	4	2,697	11,884	311	7,436	823	محافظة القدس
Urban	21,418	6,471	77	55	1	1,301	7,580	236	5,202	495	حضر
Rural	9,230	2,433	14	7	3	1,327	2,989	65	2,083	309	ريف
Camps	1,694	127	2	1	0	69	1,315	10	151	19	مخيمات

* Data exclude those parts of Jerusalem which were annexed by Israeli Occupation in 1967

* البيانات لا تشمل ذلك الجزء من محافظة القدس والذي ضمه الاحتلال الإسرائيلي إليه عنوة بعد احتلاله للضفة الغربية عام 1967

جدول 36: الأسر في محافظة القدس التي يتوفر لديها سلع معمرة حسب السلعة ونوع التجمع، 2017

Table 36: Households in Jerusalem Governorate Which Have Durable Goods by Good and Type of Locality, 2017

Durable Goods	Type of Locality			محافظة القدس Jerusalem Governorate	سلع معمرة
	مخيمات Camps	ريف Rural	حضر Urban		
Private Car	451	2,978	6,763	10,192	سيارة خصوصية
Gas Cooker/ Electricity	1,554	6,596	14,789	22,939	طباخ غاز/ كهرباء
Refrigerator	1,552	6,537	14,802	22,891	ثلاجة كهربائية
Freezer	536	813	1,927	3,276	فريزر
Vacuum Cleaner	725	2,795	7,635	11,155	مكنسة كهربائية
Microwave	832	3,528	8,343	12,703	ميكرويف
Washing Machine	1,480	6,272	14,362	22,114	غسالة ملابس
Tumble Drier	327	373	1,186	1,886	نشافة
Dish Washer	69	263	933	1,265	جلاية
Filter	79	462	1,274	1,815	منقي المياه
Fan	1,310	5,463	12,130	18,903	مروحة كهربائية
Air Conditioner	419	1,432	3,773	5,624	مكيف
Central Conditioner	15	66	342	423	تكييف مركزي
Central Heating	20	83	379	482	تدفئة مركزية
Solar Boiler	471	4,297	9,750	14,518	سخان شمسي
Home Library	125	679	1,848	2,652	مكتبة منزلية

* Data exclude those parts of Jerusalem which were annexed by Israeli Occupation in 1967

* البيانات لا تشمل ذلك الجزء من محافظة القدس والذي ضمه الاحتلال الإسرائيلي إليه عنوة بعد احتلاله للضفة الغربية عام 1967

جدول 37: الأسر في محافظة القدس* التي يتوفر لديها وسائل تكنولوجيا المعلومات حسب وسيلة تكنولوجيا المعلومات ونوع التجمع، 2017

Table 37: Households in Jerusalem Governorate* Which Have Information Technology Tools by Information Technology Tools and Type of Locality, 2017

Information Technology Tool	نوع التجمع			محافظة القدس Jerusalem Governorate	وسيلة تكنولوجيا المعلومات
	مخيمات Camps	ريف Rural	حضر Urban		
TV/ LCD/ LED/ S-D screen	1,175	4,995	11,668	17,838	تلفزيون شاشة
T.V	426	2,016	4,080	6,522	تلفزيون عادي
Satellite/ Dish	1,492	6,317	14,188	21,997	صحن لاقط
Telephone Line	399	2,087	4,794	7,280	خط هاتف
Palestinian Internet	649	2,248	5,520	8,417	خط إنترنت فلسطيني
Israeli Internet	293	1,653	4,021	5,967	خط إنترنت إسرائيلي
Palestinian Mobile	1,499	5,346	11,511	18,356	خطوط نقال فلسطينية
Israeli Mobile	554	4,569	10,365	15,488	خطوط نقال إسرائيلية
Computer	473	1,138	3,059	4,670	أجهزة الحاسوب
Laptop	394	1,931	4,657	6,982	أجهزة اللاب توب
IPAD/ Tablet	230	1,377	3,016	4,623	أجهزة التابلت و IPAD
Smart phone	1,323	5,899	13,069	20,291	أجهزة الهواتف الذكية
Family members who use computers	877	4,109	8,202	13,188	أفراد الأسرة الذين يستخدمون الحاسوب

* Data exclude those parts of Jerusalem which were annexed by Israeli Occupation in 1967

* البيانات لا تشمل ذلك الجزء من محافظة القدس والذي ضمه الاحتلال الإسرائيلي إليه عنوة بعيد احتلاله للضفة الغربية عام 1967

جدول 38: الأسر في محافظة القدس* حسب عدد وسائل تكنولوجيا المعلومات المتوفرة ونوع التجمع، 2017

Table 38: Households in Jerusalem Governorate* by Number of IT Tools Available and Type of Locality, 2017

Number of IT Tools Available	نوع التجمع			محافظة القدس Jerusalem Governorate	عدد وسائل تكنولوجيا المعلومات المتوفرة
	مخيمات Camps	ريف Rural	حضر Urban		
Palestinian Internet					خط انترنت فلسطيني
0	918	4542	9387	14847	0
1	649	2,234	5,507	8,390	1
2	0	14	11	25	2
3+	0	0	2	2	+3
Not Stated	127	2,440	6,511	9,078	غير مبين
Total	1,694	9,230	21,418	32,342	المجموع
Israeli Internet					خط انترنت اسرائيلي
0	1,274	5,137	10,886	17,297	0
1	285	1,017	2,894	4,196	1
2	2	476	877	1,355	2
3+	6	160	250	416	+3
Not Stated	127	2,440	6,511	9,078	غير مبين
Total	1,694	9,230	21,418	32,342	المجموع
Palestinian Mobile					خطوط نقال فلسطينية
0	68	1,444	3,396	4,908	0
1	208	1,348	3,187	4,743	1
2	622	2,116	4,683	7,421	2
3+	669	1,882	3,641	6,192	+3
Not Stated	127	2,440	6,511	9,078	غير مبين
Total	1,694	9,230	21,418	32,342	المجموع

جدول 38 (تابع): الاسر في محافظة القدس * حسب عدد وسائل تكنولوجيا المعلومات المتوفرة ونوع التجمع، 2017

Table 38 (Cont.): Households in Jerusalem Governorate* by Number of IT Tools Available and Type of Locality, 2017

Number of IT Tools Available	Type of Locality			محافظة القدس Jerusalem Governorate	عدد وسائل تكنولوجيا المعلومات المتوفرة
	مخيمات Camps	ريف Rural	حضر Urban		
Israeli Mobile					خطوط نقال اسرائيلية
0	1,013	2,221	4,542	7,776	0
1	337	1,792	4,284	6,413	1
2	153	1,897	4,145	6,195	2
3+	64	880	1,936	2,880	+3
Not Stated	127	2,440	6,511	9,078	غير مبين
Total	1,694	9,230	21,418	32,342	المجموع
Computer					أجهزة الحاسوب
0	1,094	5,652	11,848	18,594	0
1	462	1,108	2,994	4,564	1
2	7	23	47	77	2
3+	4	7	18	29	+3
Not Stated	127	2,440	6,511	9,078	غير مبين
Total	1,694	9,230	21,418	32,342	المجموع
Laptop					أجهزة اللاب توب
0	1,173	4,859	10,250	16,282	0
1	370	1,750	4,289	6,409	1
2	17	137	276	430	2
3+	7	44	92	143	+3
Not Stated	127	2,440	6,511	9,078	غير مبين
Total	1,694	9,230	21,418	32,342	المجموع

جدول 38 (تابع): الاسر في محافظة القدس* حسب عدد وسائل تكنولوجيا المعلومات المتوفرة ونوع التجمع، 2017

Table 38 (Cont.): Households in Jerusalem Governorate* by Number of IT Tools Available and Type of Locality, 2017

Number of IT Tools Available	Type of Locality			محافظة القدس Jerusalem Governorate	عدد وسائل تكنولوجيا المعلومات المتوفرة
	مخيمات Camps	ريف Rural	حضر Urban		
IPAD/ Tablet					أجهزة التابلت و IPAD
0	1,337	5,413	11,891	18,641	0
1	198	1,103	2,479	3,780	1
2	20	196	385	601	2
3+	12	78	152	242	+3
Not Stated	127	2,440	6,511	9,078	غير مبين
Total	1,694	9,230	21,418	32,342	المجموع
Smart phone					أجهزة الهواتف الذكية
0	244	891	1,838	2,973	0
1	261	1,077	2,507	3,845	1
2	601	2,611	6,008	9,220	2
3+	461	2,211	4,554	7,226	+3
Not Stated	127	2,440	6,511	9,078	غير مبين
Total	1,694	9,230	21,418	32,342	المجموع
Family members who use computers					أفراد الأسرة الذين يستخدمون الحاسوب
0	690	2,681	6,705	10,076	0
1	189	775	1,907	2,871	1
2	274	1,459	2,712	4,445	2
3+	414	1,875	3,583	5,872	+3
Not Stated	127	2,440	6,511	9,078	غير مبين
Total	1,694	9,230	21,418	32,342	المجموع

* Data exclude those parts of Jerusalem which were annexed by Israeli Occupation in 1967

* البيانات لا تشمل ذلك الجزء من محافظة القدس والذي ضمه الاحتلال الإسرائيلي إليه عنوة بعيد احتلاله للضفة الغربية عام 1967

جدول 39: المساكن المأهولة في محافظة القدس* حسب نوع التجمع والطريقة المستخدمة للتخلص من النفايات المنزلية، 2017

Table 39: Occupied Housing Units in Jerusalem Governorate* by Type of Locality and Methods of Solid Waste Disposal, 2017

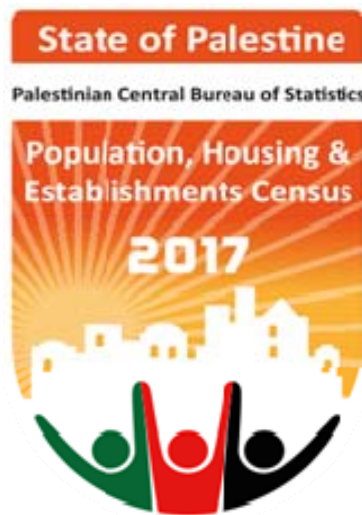
Type of Locality	الطريقة المستخدمة للتخلص من النفايات المنزلية Methods of Solid Waste Disposal						نوع التجمع
	المجموع Total	غير مبين Not Stated	أخرى Other	القاذوا بشكل عشوائي Thrown Randomly	حرقها Burned	القاذوا في اقرب حاوية Throwing it in the Nearest Container	
Jerusalem Governorate	32,342	9,031	15	87	1,488	21,721	محافظة القدس
Urban	21,418	6,471	10	64	615	14,258	حضر
Rural	9,230	2,433	5	23	869	5,900	ريف
Camps	1,694	127	0	0	4	1,563	مخيمات

* Data exclude those parts of Jerusalem which were annexed by Israeli Occupation in 1967

* البيانات لا تشمل ذلك الجزء من محافظة القدس والذي ضمه الاحتلال الإسرائيلي إليه عنوة بعيد احتلاله للضفة الغربية عام 1967



State of Palestine
Palestinian Central Bureau of Statistics
Population, Housing and Establishments Census 2017



Housing Report
Final Results
Jerusalem Governorate



December, 2019

PAGE NUMBERS OF ENGLISH TEXT ARE PRINTED IN SQUARE BRACKETS.
TABLES ARE PRINTED IN ARABIC FORMAT (FROM RIGHT TO LEFT).

This document is prepared in accordance with the standard procedures stated in the Code of Practice for Palestine Official Statistics 2006

© December, 2019
All rights reserved

Citation:

Palestinian Central Bureau of Statistics, 2019. *Population, Housing and Establishments Census 2017: Housing Report – Final Results- Jerusalem Governorate.*
Ramallah - Palestine.

All correspondence should be directed to:
Palestinian Central Bureau of Statistics
P. O. Box 1647, Ramallah – Palestine.
Tel: (970/972) 2 2982700
Fax: (970/972) 2 2982710
Toll Free: 1800300300
E-Mail : diwan@pcbs.gov.ps
Website: <http://www.pcbs.gov.ps>

Reference ID: 2502

Printing of this report was funded by the People's Republic of China



Acknowledgment

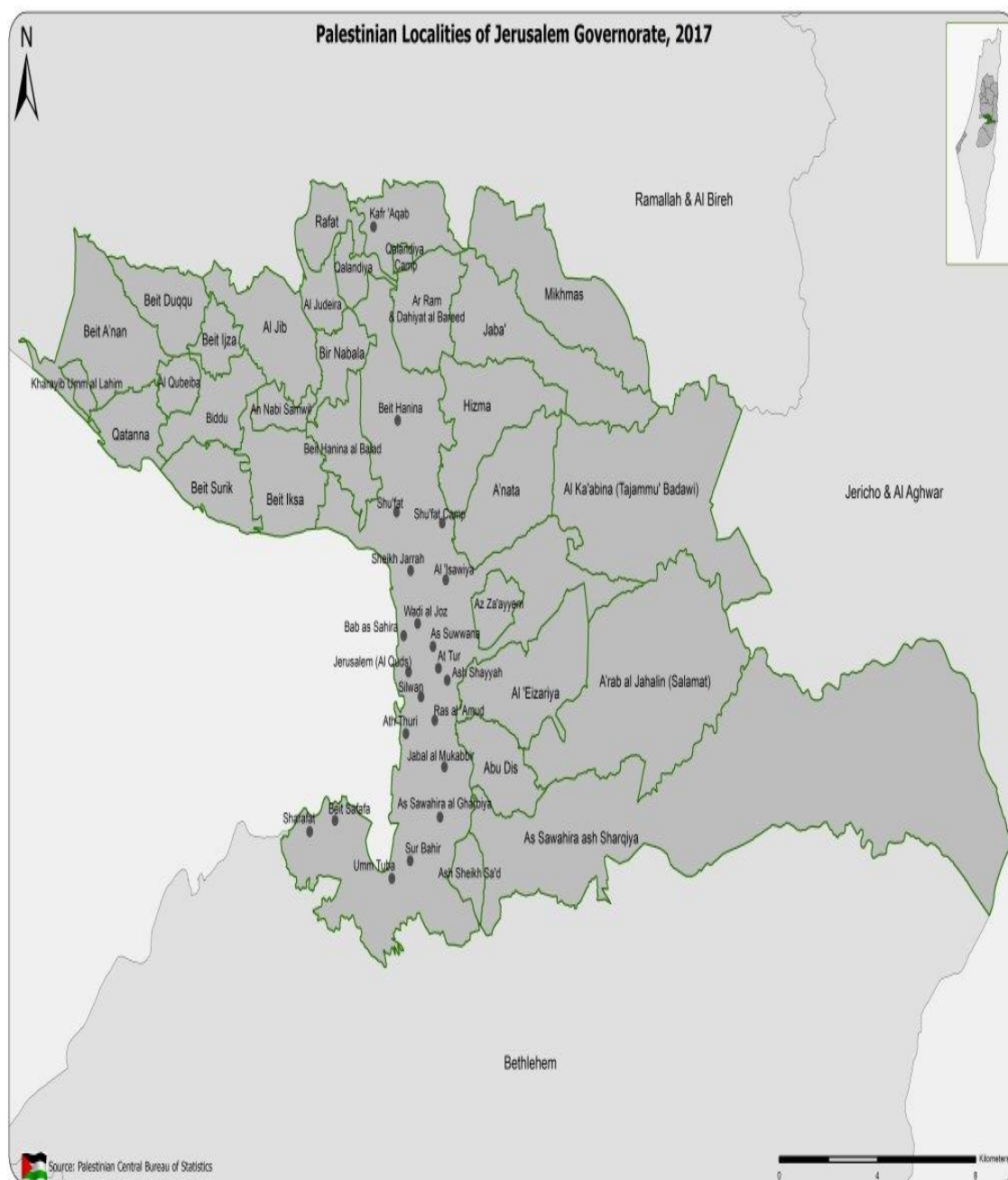
The Palestinian Central Bureau of Statistics wishes to express its gratitude to all of the Palestinian people, who contributed to the success of the Population, Housing and Establishments Census, 2017. PCBS commends their full cooperation in delivering the information and data needed. PCBS would like also to thank its unknown soldiers – the staff – for their dedication and devoted and exceptional efforts in all phases of the Census. PCBS further expresses special thanks to the efforts of the President and members of the Central Operations Room, president and members of the Census Executive Committee, District Operations Rooms and Governorates' Census Managers and their assistants, support staff, media coordinators, field supervisors, crew leaders and enumerators. PCBS thanks all of the committees and teams of the Census.

Moreover, PCBS expresses special gratitude and appreciation to the political leadership, represented by His Excellency, President Mahmoud Abbas – Abu Mazen, and the Palestinian government, represented by His Excellency, Dr. Rami Al-Hamdallah, the Prime Minister for their full support to the project.

The 2017 Population, Housing and Establishments Census was implemented by a technical team from the Palestinian Central Bureau of Statistics, with funding from the Palestinian government, the Norwegian Representative Office to the State of Palestine, the Swiss Development Cooperation Agency (SDC), the Swedish International Development Agency (SIDA), the Netherlands Representative Office, Deutsche Gesellschaft für Internationale Zusammenarbeit (GIZ) GmbH, the European Union – European Commission as well as United Nations Population Fund (UNFPA), United Nations Development Programme (UNDP), the Spanish Agency for International Development Cooperation (AECID), the Japanese Government, the Italian Cooperation (AICS), (UNICEF), Save the Children, Palestine for Development Foundation, and (UNWOMEN). PCBS expresses its deepest gratitude and appreciation for their generous funding to the project.

Special thanks are expressed as well to the Hashemite Kingdom of Jordan, represented by its General Statistics Department for their generous loaning of 7500 tablets to implement the census.

The Census is a national project that benefited from support and contribution of all ministries, official, private and civil society organizations. It also received help from universities, local government units including village councils and municipalities, and the Central Elections Commission, which provided premises and offices as well as training halls. Furthermore, the public and private audio-visual and printed media, as well as the PalTel, Jawwal and Ooredoo Companies who contributed in the media campaign at all stages. Additional contribution was received from chieftains and families as well as opinion leaders, who helped overcome obstacles. We cannot forget the prominent role played by governors who followed the project step by step since the outset. They also contributed to solving problems, which facilitated success. Many regional and international organizations also provided highly appreciated support.



Work Team

- **Report Preparation**

Ruba Qubbaj

- **Maps Design**

Imtithal Al Shuaibi

- **Dissemination Standards**

Hanan Janajreh

- **Preliminary Review**

Omayma AL-Ahmad

Maher Sbieh

Rania Abu Ghaboush

- **Final Review**

Inaya Zidan

- **Overall Supervision**

Dr. Ola Awad

President of PCBS/ National Director of Census

Notice For Users

- The percentages in the main findings chapter were calculated on the cases with specified characteristics only.
- Population and Housing data in this report are based on the actually counted population and the occupied housing units with private households and doesn't include the collectives households and the counted population in it.
- In some tables the total of percentages might not add up to 100% due to rounding.
- For more statistical purposes, Jerusalem Governorate was divided into two parts.
 1. Jerusalem (Area J1): includes those parts of Jerusalem which were annexed by Israeli occupation in 1967. Those parts include the following localities: (Kafr A'qab, Beit Hanina, Shu'fat Camp, Shu'fat, Al 'Isawiya, Sheikh Jarrah, Wadi al Joz, Bab as Sahira, As Suwwana, At Tur, Jerusalem (Al Quds), Ash Shayyah, Ras al 'Amud, Silwan, Ath Thuri, Jabal al Mukabbir, As Sawahira al Gharbiya, Beit Safafa, Sharafat, Sur Bahir, Umm Tuba.).
 2. Jerusalem (Area J2): Includes the following localities: (Rafat, Mikhmas, Qalandiya Camp, Qalandiya, Beit Duqqu, Jaba', Al Judeira, Ar Ram & Dahiyat al Bareed, Beit A'nan, Al Jib, Bir Nabala, Beit Ijza, Al Qubeiba, Kharayib Umm al Lahim, Biddu, An Nabi Samwil, Hizma, Beit Hanina al Balad, Qatanna, Beit Surik, Beit Ikse, A'nata, Al Ka'abina (Tajammu' Badawi), Az Za'ayem, Al 'Eizariya, Abu Dis, A'rab al Jahalin (Salamat), As Sawahira ash Sharqiya, Ash Sheikh Sa'd).
- For the special situation in the Jerusalem governorate, especially Jerusalem (area J1), a reduced questionnaire has been designed especially for the household and housing conditions for the Jerusalem (area J1) which contains only the following questions:
Type of housing Units, number of rooms, and tenure of housing units.
- For more information about the methodology and data quality, please refer to the report titled "Census Final Results- Summary" which is available at:
<http://www.pcbs.gov.ps/Downloads/book2383.pdf>

Table of Contents

Subject	Page
List of Tables	
Introduction	
Chapter One: Terms, Indicators and Classifications	[19]
1.1 Terms and Indicators	[19]
1.2 Classifications	[25]
Chapter Two: Main Findings	[27]
2.1 The Numbers of Occupied Housing Units	[27]
2.2 Occupied Housing Units by Type of Housing Unit	[27]
2.3 Occupied Housing Units by Tenure of Housing Units	[28]
2.4 Housing Density	[29]
2.5 Main Source of Drinking Water	[29]
2.6 Occupied Housing Units by Connection to the Electricity	[29]
2.7 Occupied Housing Units by Type of Toilet Facility used	[29]
2.8 Availability of Durable Goods and Technology Tools	[30]
Statistical Tables	37

List of Tables

Table	Page
Table 1: Selected Main Indicators for Housing Conditions in Jerusalem Governorate by Type of Locality 1997, 2007, 2017	39
Table 2: Occupied Housing Units in Jerusalem Governorate by Type of Locality and Number of Rooms in Housing Unit, 2017	40
Table 3: Occupied Housing Units and Persons in Jerusalem Governorate by Type of Locality, Type of Housing Unit and Number of Rooms in Housing Unit, 2017	41
Table 4: Occupied Housing Units in Jerusalem Governorate by Type of Locality and Number of Bedrooms in Housing Unit, 2017	45
Table 5: Occupied Housing Units and Persons in Jerusalem Governorate by Type of Locality, Type of Housing Unit and Number of Bedrooms in Housing Unit, 2017	46
Table 6: Occupied Housing Units and Persons in Jerusalem Governorate by Type of Locality, Use Improved Drinking Water and Use Improved Sanitation, 2017	50
Table 7: Occupied Housing Units and Persons in Jerusalem Governorate by Type of Locality and Main Source of Drinking Water to the Household, 2017	51
Table 8: Occupied Housing Units and Persons in Jerusalem Governorate by Type of Locality, Type of Housing Unit and Main Source of Drinking Water to the Household, 2017	52
Table 9: Occupied Housing Units and Persons in Jerusalem Governorate by Type of Locality and Connection to Electricity in Housing Unit, 2017	56
Table 10: Occupied Housing Units and Persons in Jerusalem Governorate by Type of Locality, Type of Housing Unit and Connection to Electricity in Housing Unit, 2017	57
Table 11: Occupied Housing Units and Persons in Jerusalem Governorate by Type of Locality and Type of Toilet Facility Used by the Household, 2017	61
Table 12: Occupied Housing Units and Persons in Jerusalem Governorate by Type of Housing Unit, Type of Locality and Type of Toilet facility Used by the household, 2017	62
Table 13: Occupied Housing Units in Jerusalem Governorate by Type of Locality and Area of Housing Unit, 2017	66
Table 14: Occupied Housing Units and Persons in Jerusalem Governorate by Type of Locality and Availability of Kitchen in Housing Unit, 2017	67

Table	Page
Table 15: Occupied Housing Units and Persons in Jerusalem Governorate by Type of Locality, Type of Housing Unit and Availability of Kitchen in Housing Unit, 2017	68
Table 16: Occupied Housing Units and Persons in Jerusalem Governorate by Type of Locality and Availability of Bathroom in Housing Unit, 2017	72
Table 17: Occupied Housing Units and Persons in Jerusalem Governorate by Type of Locality, Type of Housing Unit and Availability of Bathroom in Housing Unit, 2017	73
Table 18: Occupied Housing Units and Persons in Jerusalem Governorate by Type of Locality and Availability of Toilet in Housing Unit, 2017	77
Table 19: Occupied Housing Units and Persons in Jerusalem Governorate by Type of Locality, Type of Housing Unit and Availability of Toilet in Housing Unit, 2017	78
Table 20: Occupied Housing Units and Persons in Jerusalem Governorate by Type of Locality and Availability Both of Bathroom and Toilet in Housing Unit, 2017	82
Table 21: Occupied Housing Units and Persons in Jerusalem Governorate by Type of Locality, Type of Housing Unit and Availability Both of Bathroom and Toilet in Housing Unit, 2017	83
Table 22: Households in Jerusalem Governorate by Type of Locality, Age, Sex of Head of Household and Type of Housing Unit, 2017	87
Table 23: Households in Jerusalem Governorate by Type of Locality, Type of Housing Unit, Activity Status and Sex of Head of Household, 2017	91
Table 24: Households in Jerusalem Governorate by Type of Locality, Tenure of Housing Unit, Activity Status and Sex of Head of Household, 2017	93
Table 25: Occupied Housing Units and Persons in Jerusalem Governorate by Type of Locality and Tenure of Housing Unit, 2017	95
Table 26: Occupied Housing Units and Persons in Jerusalem Governorate by Type of Locality, Type of Housing Unit and Tenure of Housing Unit, 2017	96
Table 27: Households in Jerusalem Governorate by Type of Locality, Type of Housing Unit and Type of Household, 2017	100
Table 28: Households in Jerusalem Governorate by Type of Locality, Tenure of Housing Unit and Type of Household, 2017	102
Table 29: Households in Jerusalem Governorate by Type of Locality, Tenure of Housing Unit and Household Size, 2017	104

Table 30:	Households in Jerusalem Governorate by Type of Locality, Number of Rooms in Housing Unit and Household Size, 2017	106
Table 31:	Palestinian Households and Persons in Jerusalem Governorate by Type of Locality, Refugee Status of Head of Household and Number of Rooms in Housing Unit, 2017	107
Table 32:	Households in Jerusalem Governorate by Type of Locality and Housing Density (Number of Persons Per Room), 2017	109
Table 33:	Households in Jerusalem Governorate by Type of Locality, Type of Housing Unit and Housing Density (Number of Persons Per Room), 2017	110
Table 34:	Households in Jerusalem Governorate by Type of Locality and Main Source of Energy for Cooking, 2017	112
Table 35:	Households in Jerusalem Governorate by Type of Locality and Main Source of Energy for Heating, 2017	113
Table 36:	Households in Jerusalem Governorate Which Have Durable Goods by Good and Type of Locality, 2017	114
Table 37:	Households in Jerusalem Governorate Which Have Information Technology Tool by Information Technology Tools and Type of Locality, 2017	115
Table 38:	Households in Jerusalem Governorate by Number of IT Tools Available and Type of Locality, 2017	116
Table 39	Occupied Housing Units in Jerusalem Governorate by Type of Locality and Methods of Solid Waste Disposal, 2017	119

Introduction

The Population, Housing and Establishments Census is a pillar of state building. It is further a legal, developmental and statistical imperative, as prescribed by the General Statistics Law of 2000. It is also a genuine expression of national sovereignty. The State of Palestine is implementing its third census, noting that the first was carried out in 1997 and was followed by a second census in 2007. The present census aims to provide a comprehensive and modern statistical database that creates a digital profile of the Palestinian society in all areas. It additionally fulfills the national needs and in accordance to international recommendations and UN recommendations on the contents of the Census. Consequently, the Census serves as the backbone of planning and developmental policies and strategies formulation.

Most countries implement population censuses once every ten years, as per UN recommendations. Such effort requires a stable and natural environment, which is not available in Palestine because of the procedures of the Israeli occupation and obstacles including the Annexation Wall and settlement expansion. The Wall suffocates those living behind it. On top of this, there are inaccessible military areas not to mention the challenges faced in Jerusalem. On the other hand, there are technological challenges including lack of 3G technology at that time because of the restrictions imposed by the occupation. As a result, the PCBS had to develop a clear comprehensive plan to overcome the challenges and take into account the particularities of the Palestinian context and field difficulties.

The current Census was innovative in its use of modern data collection technology. All phases were implemented using tablets and GIS. Furthermore, special applications were designed for every phase including maps updating, pilot census, delineation, listing and actual population count through to the post enumeration survey. This helped save time and effort in addition to enhancing the quality, harmony of data. Consequently, it became easier to analyze data and reinforce administration and monitoring of fieldwork.

Different crews implemented the census, including managers, assistants, supervisors, crew leaders, enumerators and logistical support teams. They worked day and night to accomplish the census, which generated 11,000 temporary jobs for young graduates in the different phases. They worked for different periods that ranged from one to eight months and received intensive quality training to acquire the necessary skills. This round of census was marked by its fully automated operations including automation of assessment of workers and trainees. This comprised daily tests and final exams. Training halls were equipped with the necessary infrastructure, which saved time and effort needed to select work teams without any human intervention, in compliance with good governance requirements.

The Census is a perfectly national project. Since the outset of preparation and implementation, PCBS initiated ongoing dialogue and consultation with different ministries and official and private organizations as well as civil society organizations. It organized bilateral meetings, symposia and workshops to reach national consensus on the contents of the census. All energies and efforts were employed for its success together with a broad publicity campaign, in coordination with local governmental and non-governmental media outlets. The campaign aimed to raise citizens' awareness of the importance of the census and motivate them to cooperate with its crews. The message of the census reached every house, family and citizen. The entire Palestinian society consolidated efforts and used its human and material resources including premises, offices, training halls, equipment and other resources. The society was also very instrumental in facilitating the work of field teams and solving the

obstacles they faced including non-response. The census was in brief an honorable scene of national belonging to implement the slogan “together, we build our nation”.

As we present to you today the final results of the Census, which were published in a record time, we express our extreme happiness and pride of this achievement. We aspire to optimal investment of its data so as they can be translated into services to citizens. We hope census data will contribute to achieving the vision of the government “citizen first”, as development is not possible without statistics.

December, 2019

**Dr. Ola Awad
President of PCBS
National Director of Census**

Chapter One

Terms, Indicators and Classifications

1.1 Terms and Indicators

The following terms and indicators are defined in accordance with the glossary and guide statistical indicators issued by PCBS and certified on the latest international recommendations in statistics and consistent with international systems.

Geographical, Administrative and Statistical Divisions

According to current administrative divisions, Palestine is divided into two geographic regions: the West Bank and Gaza Strip.

1. **West Bank** is divided into 11 Governorates (Jenin, Tubas and Northern Valleys, Tulkarm, Nablus, Qalqiliya, Salfit, Ramallah & Al-Bireh, Jericho & AlAghwar (Ariha), Jerusalem (Al Quds), Bethlehem (Beit Lahm), and Hebron (Al Khalil)).
2. **Gaza Strip** is divided into 5 Governorates (North Gaza, Gaza, Dier Al Balah, Khan Yunis, Rafah).

Locality:

A permanently inhabited place which has an independent municipal administration, or a permanently inhabited separated place not included within the formal boundaries of another locality and not have an independent administrative authority.

Type of Locality:

Localities have been divided into three types: Urban, Rural, Camp

1. **Urban:** Each locality that run by local municipality regardless the population size and other provided services based on Ministry of Local Government criteria.
2. **Rural:** Each locality that run by local council (not a municipality) and does not meet the definition of urban or camp based on the Ministry of Local Government criteria.
3. **Camp:** It refers to all localities run by the United Nations Refugees and Work Agency in the Near East (U.N.R.W.A.).

Population Census:

The total process of planning, collecting, compiling, evaluating, disseminating, and analyzing demographic, economic and social data at the smallest geographic level pertaining at a specific time, to all persons in a State, and citizens who are temporarily outside the borders of the State.

Household:

One person or a group of persons with or without a household relationship, who live in the same housing unit, share meals and make joint provision of food and other essentials of living. In PHC-2017, the household includes:

1. Original members of the household living in the household home on the night of 1st December 2017
2. Visitors from outside Palestine who spent the night of 1st December 2017 in the household home (relatives or non-relatives)
3. Visitors from the same country (residents of the West Bank and Gaza Strip) (the entire family) if they are spending the period from 01-24 December 2017 with the household.
4. Home servants, drivers, cooks or the like who work for the household and regularly live with it.

5. New-borns who are born before the night of 01 December 2017, who are still alive on the night of 1st December 2017, whether they were in the household home or still at hospital.
6. Individuals living with the household and who spent the night of 1st December 2017 with the household and passed away after the night of 1st December 2017.
7. Individuals living with the household, but who were not present on the night of 1st December 2017 with the household; they including the following groups:
 - Individuals who spent the night of 1st December 2017 visiting another household in Palestine.
 - Workers of night shifts in factories, hospitals, airports, crossing points or any other workplace.
 - Household members who spent the night of 1st December 2017 travelling on public roads within Palestine.
 - Fishermen who spent the night of 1st December 2017 on boats and ships in territorial waters.
 - Household members working with security apparatuses wherever they are on the night of 1st December 2017.
 - Household members residing with the household and who happen to be temporarily outside Palestine for a period of less than a year for purpose of work and who return regularly every year; or who are on business, tourism, visits, pilgrimage, umra (semi-pilgrimage, Islamic ritual), treatment or other trips.
 - Patients who spent the night of 1st December 2017 in hospitals and their escorts as well as any members who spent the night of 1st December 2017 in the detention and arrest centres in police states and the like.
 - Household members who spent the night of 1st December 2017 in worship places (like mosques, churches)
 - Household members who usually reside with the household, but were in a hotel inside Palestine on the night of 1st December 2017.
 - Students who study abroad regardless of the duration of their absence abroad.
 - Students who study in universities, institutes and other centres inside Palestine regardless of their whereabouts on the night of 1st December 2017.
 - Household members detained in Israeli prisons regardless of the duration of their imprisonment/ detention.
 - Household members residing regularly with the household, but who are not present with their family on the night of 1st December 2017, regardless of the reason.

The following categories shall be excluded of the list of household members:

1. Household members who passed away before the night of 1st December 2017.
2. Household members born after the night of 1st December 2017.
3. Household members who on the night of 1st December 2017 were regular residents of senior people houses, orphanages or public students housing (students who do not have a regular place of residence in Palestine), psychiatric asylums, Palestinian prisons. Residents of such places will be counted in their place of residence.

The type of households that underwent enumeration may be divided into:

1. **Private Households:** The households included in the aforementioned definition of the household.
2. **Collective (Institutional Households):** It refers to the households enumerated in the aforementioned collective households.

Palestinian Household:

It is the private household whose head holds the Palestinian nationality.

Types of Private Households:

1. **A one-person household:** It is the household comprised of one individual.
2. **Nuclear household:** It is the living household comprised of a couple only; a couple and a son or a daughter (own not adopted son or daughter) or more; or a male head of a household with a son or a daughter or more; or a female head of a household with a son or a daughter or more. It is worthy to note that no other relatives or non – relatives live with this household.
3. **Extended Household:** A household of at least one nuclear household together with other relatives.
4. **Composite Household:** Refers to household consisting of at least one nuclear household with other non-relatives.

Sex:

It is classified into male and female.

Age in Completed Years:

The completed age in years of the person enumerated, which is the difference between the date of birth and the census reference period.

Refugee Status:

This status relates to the Palestinians who were forced to leave their land in Palestine which occupied by Israel in 1948. It applies to their male sons and grandchildren.

1. **Registered Refugees:** It applies to registered refugees holding refugee registration cards issued by UNRWA.
2. **Non-Registered Refugees:** It applies to unregistered refugees who do not hold refugee registration cards issued by UNRWA.
3. **Non-Refugee:** It applies to any Palestinian not categorized under any of the two aforementioned status.

Employed:

Persons aged 7 years and over who were work at least one hour during the reference period, or who were not at work during the reference period, but held a job or owned business from which they were temporarily absent (because of illness, vacation, temporarily stoppage, or any other reason). The employed person is normally classified in one of two categories according to the number of weekly work hours, i.e. 1–14 work hours and 15 work hours and above. Also the absence due to sick leave, vacation, temporarily stoppage, or any other reason.

Labor Force Status:

A person's work status in terms of being inside or outside the labor force and also classified as follows:

1. **Employed 1-14 work hours:** Persons aged 7 years and over who were at work for at least one hour or were not at work during the reference week but held a job or owned a business from which they were temporarily absent and usually working hours 1-14 hours per week.
2. **Employed 15-34 work hours:** Persons aged 7 years and over who were at work for at least one hour or were not at work during the reference week but held a job or owned a business from which they were temporarily absent and usually working hours 15-34 hours per week.

3. **Employed 35-45 hours or more:** Persons aged 7 years and over who were at work during the reference week and held a job or owned a business from which they were temporarily absent and usually working hours 35-45 hours per week.
4. **Employed 46 hours or more:** Persons aged 7 years and over who were at work during the reference week and held a job or owned a business from which they were temporarily absent and usually working hours 46 hours or more per week.
5. **Does not work but want to work -Ever employed actively seeking a job during the Last 4 weeks:** Those individuals aged 7 years and over who worked for more than two weeks continuously during the past reference period, i.e. this individual did not work even for one hour during the reference week (last week that precedes the night of reference period), although he wants to work and actively seeking a job during the last 4 weeks preceding the interview, by one method of the following: registration at employment office, or registration at a labor union, or asking friends or relatives, or a personal visit to the premises, or reading the newspaper in order to obtain jobs, or searching for a building or land or machinery or equipment in order to establish a private project or seek financial resources. Note: this category is those who worked in the previous two weeks continuously for the last three years.
6. **Does not work and wants to work – never employed actively seeking a job during the last 4 weeks:** Those individuals aged 7 years and over who did not work at all during the last period, were not absent from a job, were available for work and actively seeking a job during the last 4 weeks preceding the interview, by one method of the following: registration at an employment office, or registration at a labor union, or asking friends or relatives, or a personal visit to the premises, or reading the newspaper in order to obtain jobs, or searching for a building or land or machinery or equipment in order to establish a private project or seek financial resources.

Does not work and does not want to work:

Individuals aged 7 years or over for whom the concept of employed or unemployed does not apply, are classified outside the labor force in the sense that this individual did not work even one hour during the reference period, nor is looking for work and does not wish to work and falls under this definition:

7. **Full-time studying / training:** Individuals aged 7 years and above who regularly study in order to obtain a qualified skill and not linked to work during the reference period. It should be noted here that household chores and hobbies are excluded from the concept of employment.
8. **Full-time housekeeping:** females aged 7 years and above not working and not looking for work and not attending regular study and aims to serve the household. This does not include the servicing other households for payment in kind or cash .
9. **Disabled /old age / illness:** An individual aged 7 years and above who cannot do any kind of work due to chronic illness or disability. This category also includes all individuals who are unable to work because of old age.
10. **The existence of income:** If an individual is able to work but does not work and did not wish to work nor look for work because there is revenue or a source of income.
11. **Retirement:** If an individual is able to work but does not work and did not wish to work nor look for work because of his retirement.
12. **Other:** Includes any individual for which all the previously stated did not apply, such as a prisoner, or individual capable of work but not wishing or looking for work and who has no income, such as sons and daughters who are not attending school and do not apply to any situation mentioned previously.

Housing Unit:

A housing unit is a separate and independent place (a building or part of a building) intended for habitation by a single household, or one not intended for habitation but occupied as housing unit by a household at the time of the census. The housing unit may be an occupied or vacant, an occupied non-conventional housing unit or any other place occupied as housing unit by a household at the time of the census. This category includes housing unit of various levels of permanency and acceptability for habitation.

Housing Unit type:

Housing unit type may refer to any of the following:

1. **Villa:** A separately established building that is usually constructed from clean stone. It is constructed for the living of one household and consists of a 2 - suite – single or double or multiple floors connected through internal stairs. One of the suites is constructed as bedrooms whereas the second suite is constructed for reception and involves the kitchen and other related services. In general, the villa is surrounded by a garden regardless of the area of this garden, which is surrounded by boarding wall or fence. Villas normally have roofed parking area (garage). Villas also may include separate small building or extension as part of them.
2. **House:** A building usually established for the residence of one household or more. The house may be comprised of single story or more that is utilized by a single household. Nevertheless, if the house is divided into housing units each of which has its own utilities and occupied by a different household, each housing unit would be classified as an apartment.
3. **Apartment:** It is a part of a building or a house, consisting of one room or more and annexed with kitchen, bathroom and toilet, which are all, closed by external door, leading to the road through a stair way and/or path way. It is prepared usually for one household.
4. **Independent Room:** It is a separate room with no kitchen, bathroom nor toilet, but sharing with other households these basic services, and it is prepared for living.
5. **Tent:** It is made of textile, wool, or hair. It is typically used in the Bedouin Localities.
6. **Marginal\Caravan\Barracks:** It is a separate established building, temporary and unconventional building, It is usually comprised of one or more rooms. The main construction material of the ceiling and the external walls is made of zinc, tibble, reinforced fiber, or building Its ceiling is made of wood or similar materials and the external walls is made of cement bricks and other materials, regardless of their current use and the external walls materials.
7. **Other:** It refers to any type of housing unit other than the aforementioned. Examples of this type include cottages, caves, grottos, and booths occupied by a tenant during the Census.

Room:

The housing unit or part of the housing unit surrounded with walls and has a ceiling, provided that its area is not less than 4m². If the area of the glassy balcony equals or surpasses more than 4m² and is used for living purposes, it is considered a room. Likewise, the salon or living room is considered a room. The kitchen, bathroom, paths and toilet are not considered rooms. Areas allocated for animals and poultry along with those used for work purposes only, are not considered rooms.

Tenure of the Housing Unit:

This section refers to the household tenure of the housing unit that could be one of the following categories:

1. **Owned:** This category applies when the household or one of the household members (usually live therein) owns the Housing unit.
2. **Rented Unfurnished:** If the housing unit is rented without furniture and the payment is paid on a monthly or annually base.
3. **Rented Furnished:** If the housing unit is rented with furniture.
4. **Without Payment:** If the housing unit is used without any payments.
5. **For Work:** If the housing unit is offered to the household as a result of working relation with one member of the family or more.
6. **Other:** If the tenure of the house is not mentioned above.

Main source of drinking water:

Is the most commonly used source by the family for drinking; it is one of the following cases:

1. **Piped into dwelling:** Transferring water through the water network into the dwelling (through internal pipe extensions) and connecting it to one or more facilities, for example, in the kitchen and / or bathroom.
2. **Protected dug well/protected spring:** The dug well is a deep hole in the ground that has been drilled or excavated to reach the groundwater, where the water can be extracted from it using a pump or other means. The spring is intended to automatically flow groundwater from the ground and may be in a pit or surface flow. In the two cases, the protected well or spring is a dust-protected well, such as bird droppings, insects and other health contaminants, and is separated from the external contaminants and covered so that no pollutant can enter.
3. **Unprotected dug well/unprotected spring:** It is a well or spring without a cover that prevents the arrival of life or any other contaminants to the water surface, and is more exposed to health contaminants.
4. **Rainwater:** Rainwater collected from rooftops or elsewhere and collected in wells or reservoirs. Groundwater is not considered as a collection water for rain. Therefore, the main source of this water is rainwater. Tanks, artesian wells, springs, public water network.
5. **Tanker truck/cart with small tank:** Means large, small or animal-drawn trucks or any means of transporting water using tanks for the housing unit regardless of where the water is stored in the housing unit.
6. **Bottled water:** Water is bought in sealed bottles or gallons, it is not meant that store the water of the house in bottles or gallons.
7. **Public tap:** A source of water available to the public and is usually located in a public square or public place.
8. **Other:** In case the main source of drinking water other than previous case.

Electricity:

1. **Public Network:** Electrical wiring deployed in residential areas and covering all or most of the households in the locality, particularly through electricity companies or local authorities (municipal or village).
2. **Private Generator:** Device used for electric power generation and supply to housing and owned by the owner of the household or group of individuals.
3. **Not Available:** In the case of lack of means and therefore foregoing electricity.

Type of Toilet Facility:

Types of Toilet Facility used by the household.

1. **Flush to piped sewer system:** a public sewer system designed to remove human waste and wastewater from the housing unit to outside. These include pipes, trenches, pumps and disposal mechanisms.
2. **Flush to septic porous tank:** a hole in the ground for the collection of wastewater, and its walls have holes or openings that enable it to leak water to the surrounding land.
3. **Flush to septic tight tank:** a hole in the ground for the purpose of collection of wastewater, and its walls have are tight so that wastewater is not allowed to leak to the surrounding land.
4. **Flush to open drain:** It is the connection of housing unit drains with an area outside the home and not to a public network or a hole (e.g. in the valley.)
5. **no facility/bush/field:** no toilet in the housing unit.
6. **Others:** If the type of toilet used by household members other than the mentioned.

1.2 Classifications

Classifications used in the process of collection and processing of statistical data adopted by PCBS, According to international standards and with the Palestinian privacy.

1. Palestinian Localities Guidance, 2017

Chapter Two

Main Findings

This chapter presents the main results for key indicators of Housing conditions in Jerusalem Governorate, based on the Population Housing and Establishment Census which was carried out during the period (1/12/2017-24/12/2017).

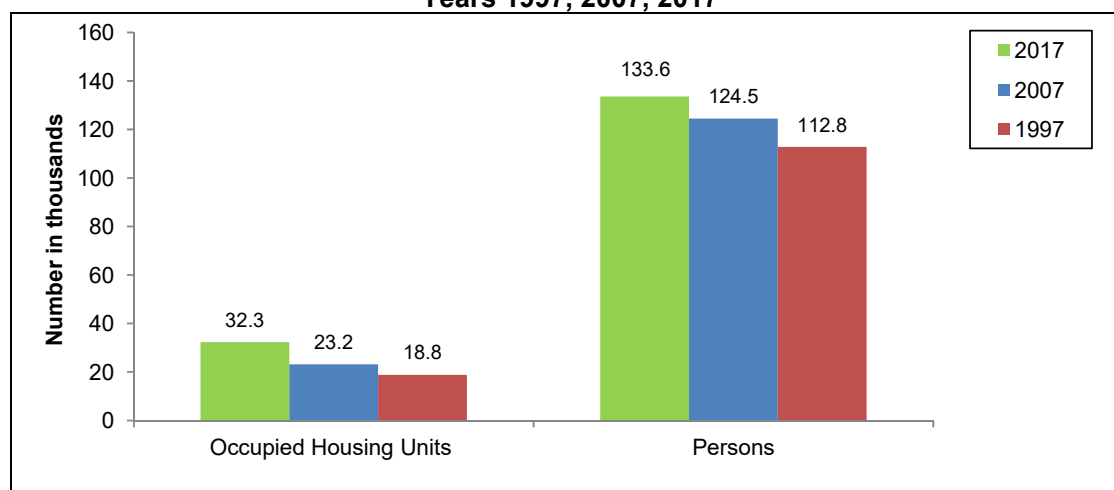
2.1 The Numbers of Occupied Housing Units

Census data showed that the number of occupied housing units in Jerusalem Governorate is 95,234, 16.0% of the West Bank housing units. This percentage was 85.9% in urban, 9.7% in rural and 4.4% in camps. (see table 2).

The percentage increase of the number of occupied housing in Jerusalem Governorate* 39.5% in comparison with the 2007 Census.

Data also showed that number of persons in occupied housing units in Jerusalem Governorate* totals 133,630 with an increase of 7.4% compared with 2007 census. (see table 5).

Number of Occupied Housing Units and Persons in Jerusalem Governorate* for the Years 1997, 2007, 2017



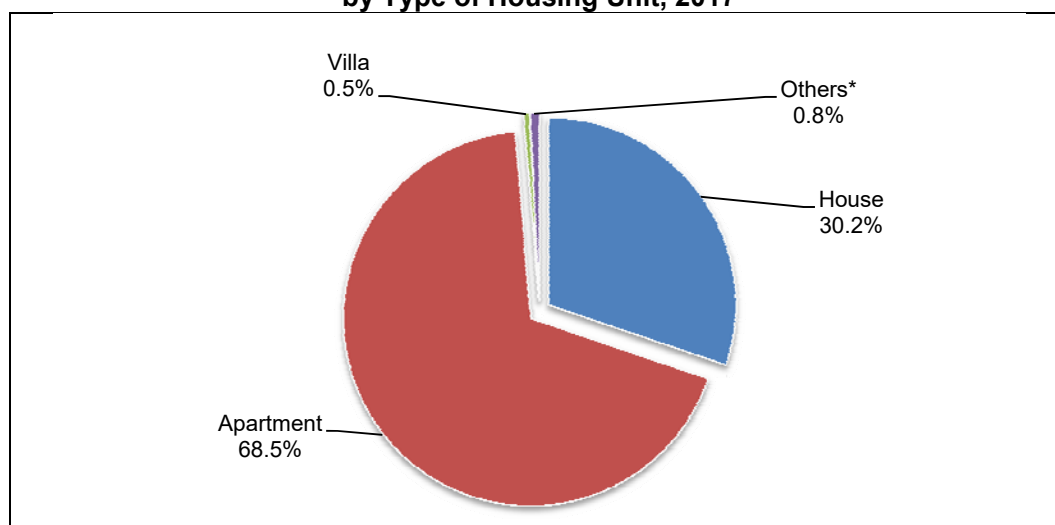
2.2 Occupied Housing Units by Type of Housing Unit

69% of Occupied Housing Units are Classified as Apartments

The census results showed that; 26,037 of occupied housing units are houses 30.2% of the total number of occupied housing units, 59,035 of occupied housing units classified as apartments; 68.5%, and 443 of occupied housing units classified as villas; 0.5% (see table 3).

* Data exclude those parts of Jerusalem which were annexed by Israeli Occupation in 1967

Percentage Distribution of Occupied Housing Units in Jerusalem Governorate by Type of Housing Unit, 2017



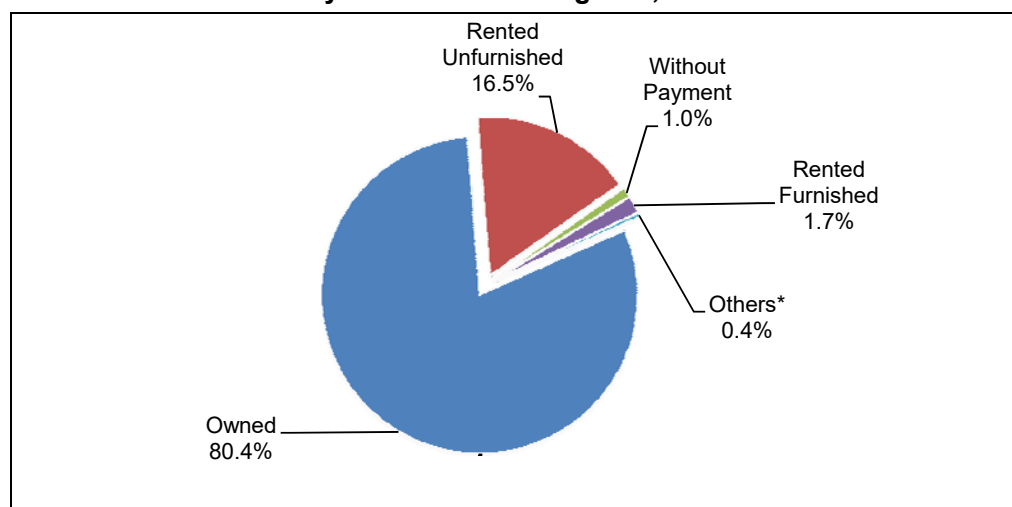
* Others include (Independent Room, Tent, Marginal\Caravan\ Barracks, and Others)

2.3 Occupied Housing Units by Tenure of Housing Unit

80% of Occupied Housing Units Owned by of the Household

The Census findings showed that the majority of 69,337 of the occupied housing units in Jerusalem Governorate are owned by one of the household's members. This constitutes 80.4% of the total number of the occupied housing units. On the other hand, the unfurnished rented occupied housing units constitute 16.5% or (14,224) of the occupied housing units. (see table 25).

Percentage Distribution of Occupied Housing Units in Jerusalem Governorate by Tenure of Housing Unit, 2017



* Others include (For Work and Others)

2.4 Housing Density

Rural and Camps have the Highest Housing Density

Average housing density (number of persons per room) in Jerusalem Governorate and rural and camps are 1.4 person per room, and reached 1.3 person per room in urban. The results also indicated that 4.9% of the households live in housing units with housing density 3 persons and more per room; This percentage was 4.7% in urban compared to 6.8% in rural, and 4.6% in camps. (see table 32).

2.5 Main Source of Drinking Water*

99% of Households Use Improved Drinking Water Source

The results showed that the piped into dwelling are the main source of drinking water for 22,476 households; distributed in urban, rural and camps respectively as follows 14,440, 6,486 and 1,550. (see table 7).

99.4% of households use an Improved drinking water source (piped into dwelling, protected dug well/ protected spring, rainwater, bottled water and public tap), 99.7% in urban and 98.5% in rural, compared to 100% in camps. (see table 6).

Occupied Housing Units in Jerusalem Governorate* by Main Source of Drinking Water, 2017

Main Source of Drinking	Occupied Housing Units
Piped Into Dwelling	22,476
Bottled Water	466
Rainwater	136
Tanker Truck/Cart With Small Tank	123
Protected Dug well/Protected Spring	79
Others	18
Unprotected Dug well/Unprotected Spring	10
Public Tap	3

2.6 Occupied Housing Units by Connection to the Electricity*

The Census findings showed that the majority of the occupied housing units in Jerusalem Governorate is supplied with electricity from the electricity network at 98.6% of the occupied housing units totaling 22,974 housing units. The housing units using electricity generators is 315 housing unit. On the other hand 22 occupied housing units are not connected to the electricity network. (see table 9).

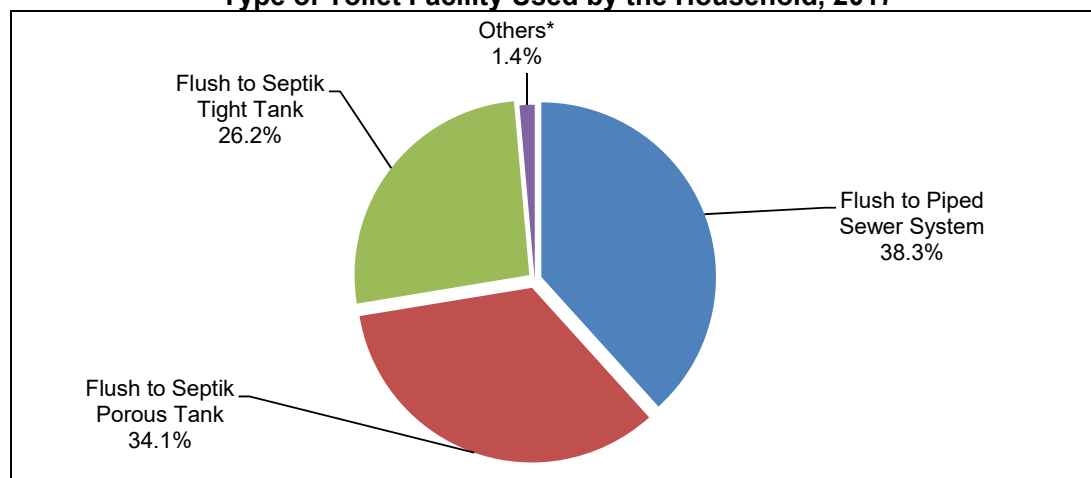
2.7 Occupied Housing Units by Type of Toilet Facility Used*

Findings showed that the percentage of occupied housing units in Jerusalem Governorate which are connected to piped sewer system is 38.3%. The percentage of occupied housing units

* Data exclude those parts of Jerusalem which were annexed by Israeli Occupation in 1967

which connected to septic porous tank or septic tight tank is 60.3% and the percentage of occupied housing units that are connected to flush open drain or with no facility/bush/field is 1.4%. (see table 11).

Percentage Distribution of Occupied Housing Units in Jerusalem Governorate* by Type of Toilet Facility Used by the Household, 2017



* Others include (flush to open drain, no facility/bush/field and others)

2.8 Availability of Durable Goods and Technology Tools*

Durable Goods and Technology Tools were Available to most Households in the Governorate

According to the Census findings, gas/electric cookers, refrigerators, washing machines, and satellite dishes are available to most households in Jerusalem Governorate.

Additionally, the results showed that; 43.8% of households in Jerusalem Governorate have a private car, with clear variation between urban, rural and camps localities (45.3%, 43.8% and 28.8% respectively). As for households have TV/ LCD/ LED/ S-D screen results showed that 76.6%, of households have such goods, of which 78.2%, 73.5%, and 75.0% in urban, rural and camps respectively. (see tables 36, 37).

* Data exclude those parts of Jerusalem which were annexed by Israeli Occupation in 1967