



دولة فلسطين

الجهاز المركزي للإحصاء الفلسطيني

التعداد العام للسكان والمساكن والمنشآت 2017



تقرير المساكن
النتائج النهائية
محافظة قلقيلية



تم إعداد هذا التقرير حسب الإجراءات المعيارية المحددة في ميثاق الممارسات
للإحصاءات الرسمية الفلسطينية 2006

© ربيع الثاني 1441 هـ - كانون أول، 2019.

جميع الحقوق محفوظة.

في حالة الاقتباس، يرجى الإشارة إلى هذه المطبوعة كالتالي:

الجهاز المركزي للإحصاء الفلسطيني، 2019. التعداد العام للسكان والمساكن والمنشآت 2017: تقرير المساكن - النتائج النهائية. محافظة قلقيلية. رام الله - فلسطين.



القدس
عاصمة الثقافة الإسلامية
al QUDS
Jerusalem, Capital of Islamic Culture 2018

جميع المراسلات توجه إلى:

الجهاز المركزي للإحصاء الفلسطيني

ص.ب. 1647، رام الله - فلسطين

هاتف: (970/972) 2 2982700

فاكس: (970/972) 2 2982710

الرقم المجاني: 1800300300

بريد إلكتروني: diwan@pcbs.gov.ps

صفحة إلكترونية: <http://www.pcbs.gov.ps>

الرقم المرجعي: 2492

تم تمويل طباعة هذا التقرير من جمهورية الصين الشعبية



محمود عباس

رئيس دولة فلسطين

رئيس اللجنة التنفيذية لمنظمة التحرير الفلسطينية

1791



يعتبر التعداد العام للسكان والمساكن والمنشآت ركناً أساسياً من أركان النظام الإحصائي الرسمي في أي دولة، حيث يأتي تنفيذه عام 2017 استحقاقاً قانونياً وتنموياً ووطنياً وسيادياً، ويمثل انجازه لبنة أساسية في عملية بناء الدولة، وإرساء أسس التخطيط السليم بمعايير علمية نظراً لما يوفره من إحصاءات دقيقة وتفصيلية لمختلف نواحي الحياة، ويساهم في بناء الدولة الفلسطينية العتيدة وتحقيق الاستقلال السياسي والاقتصادي والاجتماعي والتموي بجوانبه كافة.

وقد تم تنفيذ هذا المشروع الوطني الكبير من خلال استخدام التكنولوجيا والتقنيات الحديثة في جمع البيانات، وشكل تنفيذه تحدياً كبيراً لجميع العاملين فيه كونه ينفذ في ظل ظروف استثنائية تفرضها إجراءات الاحتلال الإسرائيلي، وبفضل عزيمة وإصرار الفريق الوطني للتعداد العام للسكان والمساكن والمنشآت 2017، واحتضان القيادة السياسية جعلت من التغلب على هذا التحدي أمراً ممكناً، حيث نفذ بأيدٍ وبخبراتٍ فلسطينية وبقرارٍ فلسطيني مستقل، واستجابةً للحاجات الوطنية في شتى المجالات.

لقد أسهم تنفيذ هذا التعداد الشامل في التأكيد على الهوية والسيادة الوطنية على الأرض الفلسطينية وتحديداً في القدس الشرقية، خاصةً وأن تنفيذه جاء في وقتٍ تشد فيه الهجمة العنصرية الشرسة على القدس الشريف، والتي كان آخرها القرار الأمريكي الجائر باعتبار القدس عاصمة لدولة إسرائيل، إضافة إلى الممارسات الإسرائيلية اليومية على الأرض من مصادرة للأراضي، وتوسيع وبناء وحدات استيطانية جديدة، الأمر الذي أدى إلى تعثر عملية السلام بل توقفها بشكل تام. وبالرغم من ذلك كله فإن القيادة الفلسطينية وكذلك الحكومة ماضية في خطتها التنموية، فالتنمية أهم الدعامات الضرورية لتأسيس مجتمع ديمقراطي، وبناء انسانٍ حرٍ ملتزم بالبادئ الوطنية والإنسانية. فالإحصاءات الدقيقة والعلمية هي العمود الفقري لوضع خطط تنموية، مبنية على أسس سليمة تشكل



رافعةً للتطور والازدهار، لذا فإننا نرى في النتائج التي خلص اليها التعداد مرجعاً مهماً لخطط وسياسات التنمية خلال العقد القادم.

إن البيانات التي وفرها التعداد ستمكن القيادة والحكومة الفلسطينية والجهات الرسمية كافة، من وضع الخطط والبرامج المستقبلية وترجمتها الى خطط وبرامج لمواصلة عملية التنمية والتطوير والبناء، وتقديم أفضل الخدمات لأبناء شعبنا الفلسطيني وقطاعاته المختلفة.

لقد أبدى المجتمع الدولي اهتماماً بالغاً بهذا المشروع التنموي وعبر عن اهتمامه من خلال الدعم المادي والفني الذي قدمته بعض الدول الصديقة والمنظمات الدولية والحكومة الأردنية. كما ساهمت العديد من الوزارات والمؤسسات الرسمية والخاصة والأهلية، وكذلك مؤسسات المجتمع المدني في توفير الاحتياجات اللوجستية للتعداد ودعم ومساندة طواقم العمل ومساهماتهم في تذليل العقبات وتوفير متطلبات النجاح. فلهم جميعاً كل الشكر والتقدير.

إننا اذ نهدي هذا الإنجاز التاريخي الى كل فلسطيني، لنعبر عن تقديرنا وشكرنا لأسرة الجهاز المركزي للإحصاء الفلسطيني وفريق التعداد رئيساً وكوادر وعاملين على اصرارهم وعطائهم وتفانيهم في تحقيق هذا الإنجاز الوطني الهام الذي نفتخر به جميعاً.

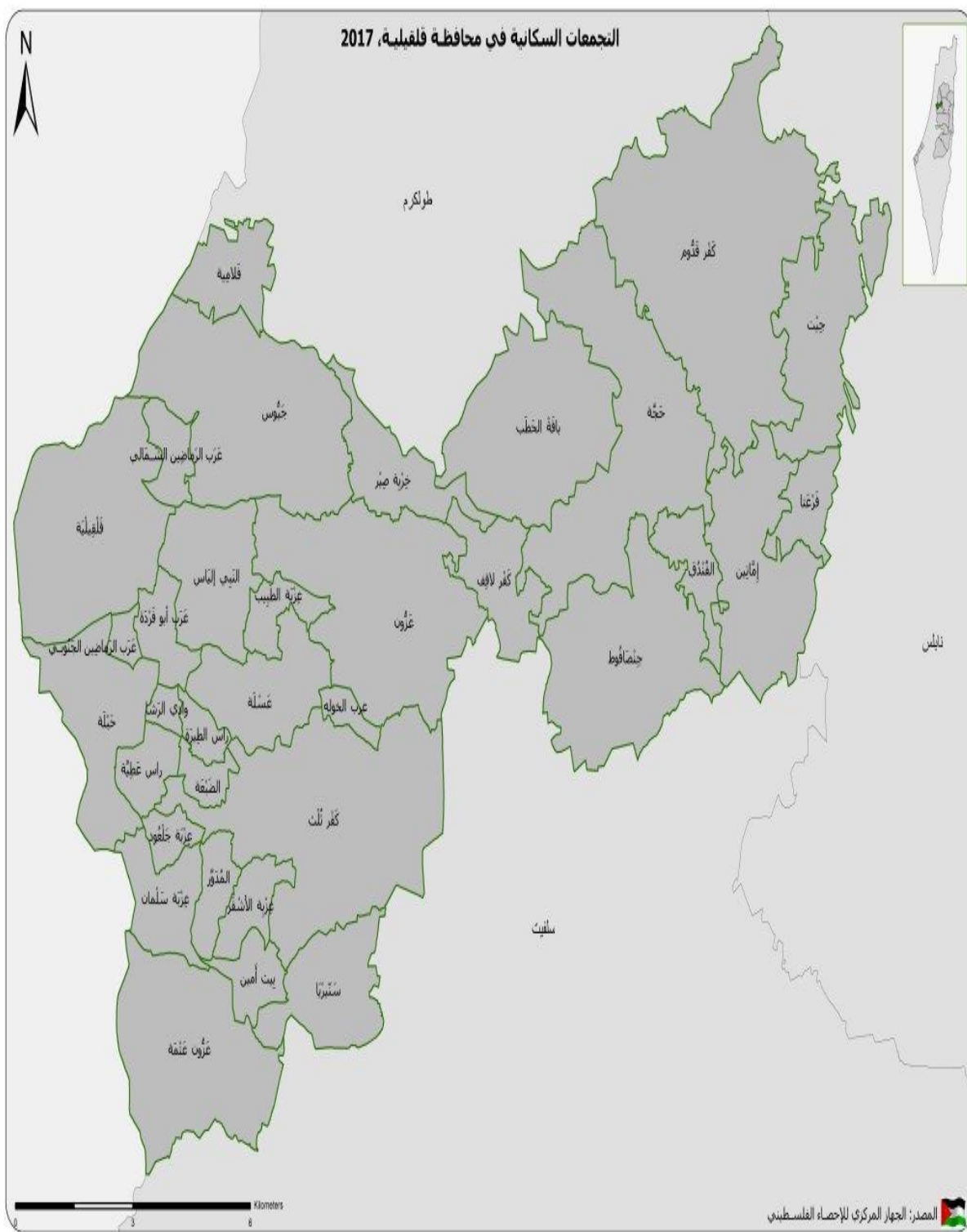
وتفضلوا بقبول فائق الاحترام،

رام الله في: 2018/09/04م

محمود عباس

رئيس دولة فلسطين

رئيس اللجنة التنفيذية لمنظمة التحرير الفلسطينية



شكر وتقدير

يتقدم الجهاز المركزي للإحصاء الفلسطيني بالشكر والتقدير إلى كافة أبناء شعبنا الفلسطيني الذين ساهموا في إنجاح التعداد العام للسكان والمساكن والمنشآت 2017 من خلال حرصهم وتعاونهم بالإدلاء بالبيانات المطلوبة، وإلى الجنود مجهولين أبناء الأسرة الإحصائية، على تفانيهم في العمل، وجهودهم الحثيثة والاستثنائية التي بذلوها في تنفيذ هذا المشروع بكافة مراحله، ونخص بالذكر جهود رئيس وأعضاء غرفة العمليات المركزية، ورئيس وأعضاء اللجنة التنفيذية للتعداد، وغرف العمليات الفرعية، ومدراء التعداد في المحافظات ومساعدوهم، والطواقم المساندة، والمنسقون الإعلاميون، والمشرفون الميدانيون، والمراقبون، والعدادون، وكافة اللجان وفرق العمل العاملة على التعداد.

كما يتقدم الجهاز بجزيل الشكر والتقدير إلى القيادة السياسية ممثلة بفخامة السيد الرئيس محمود عباس "أبو مازن" حفظه الله، وإلى الحكومة الفلسطينية ممثلة بدولة الأخ أ. د. رامي الحمد لله على دعمهم واهتمامهم ومواكبتهم لسير العمل على المشروع.

لقد تم تخطيط وتنفيذ التعداد العام للسكان والمساكن والمنشآت 2017، بقيادة فريق فني من الجهاز المركزي للإحصاء الفلسطيني، وبدعم مالي من الحكومة الفلسطينية، ومكتب الممثلة النرويجية لدى دولة فلسطين، والوكالة السويسرية للتنمية والتعاون (SDC)، ووكالة التعاون السويدية (SIDA)، والممثلة الهولندية، والوكالة الألمانية للتعاون الدولي (GIZ)، والاتحاد الأوروبي - المفوضية الأوروبية (EU)، وصندوق الأمم المتحدة للسكان (UNFPA)، وبرنامج الأمم المتحدة الإنمائي (UNDP)، والوكالة الإسبانية للتعاون الإنمائي الدولي (AECID)، والحكومة اليابانية، والتعاون الإيطالي (AICS)، ومنظمة الأمم المتحدة للطفولة (UNICEF)، ومؤسسة إنقاذ الطفل، وصندوق الاستثمار الفلسطيني، وهيئة الأمم المتحدة للمرأة (UNWOMEN)، فلم جميعاً كل الشكر والتقدير على مساهمتهم القيمة في تمويل هذا المشروع.

ويتقدم الجهاز أيضاً بجزيل الشكر وعظيم الامتنان، إلى حكومة المملكة الأردنية الهاشمية ممثلة بدائرة الإحصاءات العامة على مساهمتهم الكريمة بتوفير 7500 جهاز لوحي (Tablet) على سبيل الإعارة؛ لاستخدامها في تنفيذ التعداد.

وكون التعداد مشروعاً وطنياً؛ فقد ساهمت العديد من الوزارات، والمؤسسات الرسمية والخاصة والأهلية، وكذلك مؤسسات المجتمع المدني، والجامعات، والهيئات المحلية من مجالس وبلديات، ولجنة الانتخابات المركزية، في توفير الاحتياجات اللوجستية للتعداد من مقرات ومكاتب وقاعات تدريب، كما ساهمت وسائل الإعلام الرسمية والخاصة بأنواعها المرئية والمسموعة والمكتوبة، وشركة الاتصالات الفلسطينية، وشركتي جوال وأوريدو في الحملة الإعلامية للتعداد بكافة المراحل، إضافة إلى وجهاء العشائر والعائلات وقادة الرأي والتأثير على دورهم في تذليل العقبات وتسهيل عمل فريق التعداد، ولا ننسى الدور الهام الذي قام به المحافظين من خلال مواكبتهم ومتابعتهم المباشرة للمشروع منذ البداية، ومساهمتهم في تذليل العقبات وتوفير كافة متطلبات النجاح، إضافة إلى دعم وتعاون العديد من المؤسسات والمنظمات الإقليمية والدولية، فلم جميعاً كل الشكر والتقدير.

فريق العمل

- إعداد التقرير

محمد شاهين

ربى القبيج

- تصميم الخرائط

امنتال الشعيبي

- تدقيق معايير النشر

حنان جناجره

- المراجعة الأولية

اميمة الأحمد

ماهر صبيح

رانيا أبو غبوش

- المراجعة النهائية

عنايه زيدان

- الإشراف العام

د. علا عوض

رئيس الجهاز/ المدير الوطني للتعداد

تنويه للمستخدمين

- تم احتساب النسب في فصل النتائج الرئيسية على أساس الحالات المبينة خصائصها فقط.
- تستند بيانات السكان والمساكن في هذا التقرير إلى عدد السكان الذين تم عددهم فعلاً، والمقيمين في مساكن مأهولة بأسر خاصة ولا يشمل المساكن العامة والأفراد القاطنين فيها.
- مجموع النسب المئوية في بعض الجداول قد لا يساوي 100% نتيجة التقريب.
- تم تقسيم التجمعات الفلسطينية الى تجمعات حضرية وريفية اضافة للمخيمات استناداً الى معايير محددة معتمدة لدى وزارة الحكم المحلي، وعليه لا يوجد تجمعات في محافظة قلقيلية مصنفة على انها مخيمات.
- للحصول على معلومات حول المنهجية وجودة البيانات يمكن الرجوع إلى تقرير ملخص النتائج النهائية للتعداد- والمتوفر على الرابط الآتي:

<http://www.pcbs.gov.ps/Downloads/book2383.pdf>

قائمة المحتويات

الصفحة	الموضوع
	قائمة الجداول
	المقدمة
23	المصطلحات والمؤشرات والتصنيفات
23	1.1 المصطلحات والمؤشرات
30	2.1 التصنيفات
31	النتائج الرئيسية
31	1.2 أعداد المساكن المأهولة
32	2.2 المساكن المأهولة حسب نوع المسكن
32	3.2 المساكن المأهولة حسب حيازة المسكن
33	4.2 كثافة السكن
33	5.2 المصدر الرئيسي لمياه الشرب
34	6.2 المساكن المأهولة حسب الاتصال بالكهرباء
34	7.2 المساكن المأهولة حسب نوع المراض المستخدم
35	8.2 توفر السلع المعمرة ووسائل تكنولوجيا المعلومات
37	الجداول الاحصائية

قائمة الجداول

الجدول	الصفحة
جدول 1: مؤشرات مختارة لظروف السكن في محافظة قلقيلية حسب نوع التجمع 1997، 2007، 2017	39
جدول 2: المساكن المأهولة في محافظة قلقيلية حسب نوع التجمع وعدد الغرف في المسكن، 2017	40
جدول 3: المساكن المأهولة والأفراد في محافظة قلقيلية حسب نوع التجمع ونوع المسكن وعدد الغرف في المسكن، 2017	41
جدول 4: المساكن المأهولة في محافظة قلقيلية حسب نوع التجمع وعدد الغرف المخصصة للنوم في المسكن، 2017	44
جدول 5: المساكن المأهولة والأفراد في محافظة قلقيلية حسب نوع التجمع ونوع المسكن وعدد الغرف المخصصة للنوم في المسكن، 2017	45
جدول 6: المساكن المأهولة والأفراد في محافظة قلقيلية حسب نوع التجمع واستخدام مياه الشرب الآمنة، واستخدام الصرف الصحي المحسن، 2017	48
جدول 7: المساكن المأهولة والأفراد في محافظة قلقيلية حسب نوع التجمع والمصدر الرئيسي لمياه الشرب لدى الأسرة، 2017	49
جدول 8: المساكن المأهولة والأفراد في محافظة قلقيلية حسب نوع التجمع ونوع المسكن والمصدر الرئيسي لمياه الشرب لدى الأسرة، 2017	50
جدول 9: المساكن المأهولة والأفراد في محافظة قلقيلية حسب نوع التجمع واتصال المسكن بالكهرباء، 2017	53
جدول 10: المساكن المأهولة والأفراد في محافظة قلقيلية حسب نوع التجمع ونوع المسكن واتصال المسكن بالكهرباء، 2017	54
جدول 11: المساكن المأهولة والأفراد في محافظة قلقيلية حسب نوع التجمع ونوع المراض الذي تستخدمه الأسرة، 2017	57
جدول 12: المساكن المأهولة والأفراد في محافظة قلقيلية حسب نوع التجمع ونوع المسكن ونوع المراض الذي تستخدمه الأسرة، 2017	58
جدول 13: المساكن المأهولة والأفراد في محافظة قلقيلية حسب نوع التجمع ومساحة سطح المسكن، 2017	61

الجدول	الصفحة
جدول 14: المساكن المأهولة والأفراد في محافظة قلقيلية حسب نوع التجمع وتوفر مطبخ في المسكن، 2017	62
جدول 15: المساكن المأهولة والأفراد في محافظة قلقيلية حسب نوع التجمع ونوع المسكن وتوفر مطبخ في المسكن، 2017	63
جدول 16: المساكن المأهولة والأفراد في محافظة قلقيلية حسب نوع التجمع وتوفر حمام في المسكن، 2017	66
جدول 17: المساكن المأهولة والأفراد في محافظة قلقيلية حسب نوع التجمع ونوع المسكن وتوفر حمام في المسكن، 2017	67
جدول 18: المساكن المأهولة والأفراد في محافظة قلقيلية حسب نوع التجمع وتوفر مرحاض في المسكن، 2017	70
جدول 19: المساكن المأهولة والأفراد في محافظة قلقيلية حسب نوع التجمع ونوع المسكن وتوفر مرحاض في المسكن، 2017	71
جدول 20: المساكن المأهولة والأفراد في محافظة قلقيلية حسب نوع التجمع وتوفر حمام ومرحاض معا في المسكن، 2017	74
جدول 21: المساكن المأهولة والأفراد في محافظة قلقيلية حسب نوع التجمع ونوع المسكن وتوفر حمام ومرحاض معا في المسكن، 2017	75
جدول 22: الأسر في محافظة قلقيلية حسب نوع التجمع وعمر وجنس رب الأسرة ونوع المسكن، 2017	78
جدول 23: الأسر في محافظة قلقيلية حسب نوع التجمع ونوع المسكن والعلاقة بقوة العمل والجنس لرب الأسرة، 2017	81
جدول 24: الأسر في محافظة قلقيلية حسب نوع التجمع وحياسة المسكن والعلاقة بقوة العمل والجنس لرب الأسرة، 2017	83
جدول 25: المساكن المأهولة والأفراد في محافظة قلقيلية حسب نوع التجمع وحياسة المسكن، 2017	85
جدول 26: المساكن المأهولة والأفراد في محافظة قلقيلية حسب نوع التجمع ونوع المسكن وحياسة المسكن، 2017	86
جدول 27: الأسر في محافظة قلقيلية حسب نوع التجمع ونوع المسكن ونوع الأسرة، 2017	89
جدول 28: الأسر في محافظة قلقيلية حسب نوع التجمع وحياسة المسكن ونوع الأسرة، 2017	91
جدول 29: الأسر في محافظة قلقيلية حسب نوع التجمع وحياسة المسكن وحجم الأسرة، 2017	93

الجدول	الصفحة
جدول 30: الأسر في محافظة قلقيلية حسب نوع التجمع وعدد الغرف في المسكن وحجم الأسرة، 2017	95
جدول 31: الأسر الفلسطينية والأفراد في محافظة قلقيلية حسب نوع التجمع وحالة اللجوء لرب الأسرة وعدد الغرف في المسكن، 2017	96
جدول 32: الأسر في محافظة قلقيلية حسب نوع التجمع وكثافة السكن (عدد الأفراد في الغرفة)، 2017	97
جدول 33: الأسر في محافظة قلقيلية حسب نوع التجمع ونوع المسكن وكثافة السكن (عدد الأفراد في الغرفة)، 2017	98
جدول 34: الأسر في محافظة قلقيلية حسب نوع التجمع والمصدر الرئيسي للطاقة المستخدمة في الطبخ، 2017	100
جدول 35: الأسر في محافظة قلقيلية حسب نوع التجمع والمصدر الرئيسي للطاقة المستخدمة في التدفئة، 2017	101
جدول 36: الأسر في محافظة قلقيلية التي يتوفر لديها السلع المعمرة حسب السلعة ونوع التجمع، 2017	102
جدول 37: الأسر في محافظة قلقيلية التي يتوفر لديها وسائل تكنولوجيا المعلومات حسب وسيلة تكنولوجيا المعلومات ونوع التجمع، 2017	103
جدول 38: الأسر في محافظة قلقيلية حسب عدد وسائل تكنولوجيا المعلومات المتوفرة ونوع التجمع، 2017	104
جدول 39: المساكن المأهولة في محافظة قلقيلية حسب نوع التجمع والطريقة المستخدمة للتخلص من النفايات المنزلية، 2017	107

المقدمة

يُعتبر التعداد العام للسكان والمساكن والمنشآت ركناً أساسياً من أركان بناء الدولة، ويشكل تنفيذه استحقاقاً قانونياً وتنموياً وإحصائياً بموجب قانون الإحصاءات العامة للعام 2000، كما يمثل شكلاً من أشكال السيادة الوطنية على الأرض. ويعد هذا التعداد الثالث الذي ينفذ في دولة فلسطين، فقد تم تنفيذ التعداد الأول العام 1997، والتعداد الثاني العام 2007. ويأتي تنفيذ هذا التعداد بهدف توفير قاعدة بيانات إحصائية حديثة وشاملة، تعكس صورة رقمية لواقع المجتمع الفلسطيني في شتى المجالات، وتلبي الاحتياجات الوطنية بناءً على التوصيات الدولية، وتوصيات الأمم المتحدة بشأن محتويات التعداد، لتشكل بذلك العمود الفقري لبناء الخطط وتطوير السياسات والاستراتيجيات التنموية خلال العقد القادم.

يتم تنفيذ التعدادات السكانية في معظم دول العالم بصورة دورية كل 10 سنوات وفقاً لتوصيات الأمم المتحدة، ويتطلب تنفيذها ظروفًا طبيعية مستقرة. إلا أن تنفيذ التعداد في دولة فلسطين يشكل حالة نادرة؛ كونه ينفذ في ظل ظروف استثنائية تفرضها إجراءات الاحتلال الإسرائيلي، وما يترتب عليها من تحديات ومعوقات، فهنا يمر جدار الضم والتوسع، وهناك مستعمرة جاثمة على الأرض، وهنا بوابة حديدية تمنع الهواء عن يسكن خلفها، وتلك منطقة عسكرية مغلقة لا يمكن دخولها إلا بإجراءات خاصة، إضافة إلى التحديات المرتبطة بالعمل في القدس، باعتبارها التحدي الأصعب والأكثر تعقيداً، ناهيك عن التحديات التكنولوجية المتمثلة بعدم توفر خدمات الجيل الثالث (3G) في فلسطين في حينه، بفعل القيود التي يفرضها الاحتلال، الأمر الذي دفع الجهاز، إلى اتخاذ التدابير اللازمة لتجاوز هذه التحديات، عبر تطوير خطة عمل شاملة وواضحة، أخذت بالاعتبار خصوصية الحالة الفلسطينية، وحجم التحديات الميدانية.

لقد أحدث هذا التعداد نقلة نوعية، من خلال استخدام التكنولوجيا والتقنيات الحديثة في جمع البيانات ميدانياً، فقد تم تنفيذ مراحل التعداد كافة، باستخدام الأجهزة اللوحية "التابلت"، إضافة إلى استخدام نظم المعلومات الجغرافية، كما تم استحداث تطبيقات إلكترونية لكل مرحلة من مراحل التعداد، بدءاً من مرحلة تحديث الخرائط، والتعداد التجريبي، ومن ثم مرحلة الحزم، مروراً بمرحلة الحصر والترقيم، فالعد الفعلي للسكان، وانتهاءً بالدراسة البعدية، الأمر الذي ساهم في توفير الوقت والجهد، وزيادة جودة البيانات وأتساقها وتصنيفها وسهولة تحليلها، وتعزيز إدارة العمل الميداني ومراقبته.

لقد قام على تنفيذ هذا التعداد جيش من طواقم العمل المختلفة، من مديرين ومساعدين ومشرفين ومراقبين وعدّادين وطواقم مساندة، وصلوا الليل بالنهار في سبيل تحقيق هذا الإنجاز، وقد ساهم هذا التعداد في توفير حوالي 11,000 وظيفة عمل مؤقتة للخريجين الشباب، للعمل في مراحله المختلفة، ولفترات متفاوتة، تراوحت مدتها ما بين شهر إلى ثمانية أشهر، وقد تلقى هؤلاء العاملون تدريباً نوعياً مكثفاً، لتعزيز قدراتهم وإكسابهم المهارات اللازمة. وحتى تكتمل عناصر المنظومة الإلكترونية في هذا التعداد، فقد تمت أتمتة كافة عمليات التقييم للعاملين والمتدربين، بما في ذلك الاختبارات اليومية والامتحانات النهائية، وقد تم تجهيز قاعات التدريب بالبنية التحتية اللازمة لذلك، وهذا، بدوره، ساهم في توفير الوقت والجهد المرتبطين باختيار فريق العمل، ودون تدخل بشري، انسجاماً مع متطلبات الحوكمة السليمة.

وحيث أن التعداد يُعد مشروعاً وطنياً بامتياز، فقد أطلق الجهاز، منذ بداية التخطيط لتنفيذه، برنامجاً للحوار والتشاور مع مختلف الوزارات والمؤسسات الرسمية والخاصة، ومؤسسات المجتمع المدني، عبر لقاءات وندوات واجتماعات ثنائية، وورش عمل، بهدف الوصول إلى إجماع وطني على محتويات التعداد، وحشد كل الطاقات والجهود لإنجاحه. كما رافق ذلك حملة إعلامية واسعة بالتنسيق مع المؤسسة الإعلامية المحلية الرسمية وغير الرسمية، بهدف توعية المواطنين بأهمية التعداد،

وحثهم على التعاون مع فريق التعداد، حتى وصلت رسالة التعداد إلى كل بيت وكل أسرة وكل مواطن، وقد تضافرت جهود أركان المجتمع الفلسطيني كافة، عبر تسخير الإمكانيات المتاحة كافة؛ من موارد بشرية، ومادية؛ كالمقرات، والمكاتب، وقاعات التدريب، والأجهزة، والمعدات، وغيرها، إضافة إلى تدخلات قوى التأثير المجتمعي، ومساهمتها في تسهيل عمل الفرق الميدانية، وتذليل العقبات، والحد، بشكل كبير، من حالات الرفض وعدم التجاوب، الأمر الذي جسّد أروع صور الانتماء للوطن، تحقيقاً لشعار التعداد "معاً وسوياً لنبني الوطن".

ونحن إذ نضع بين أيديكم النتائج النهائية للتعداد، التي يأتي نشرها في زمن قياسي، فإننا نشعر بالسعادة والفخر بهذا الإنجاز، متطلعين إلى الاستثمار الأمثل لبيانات هذا التعداد، من خلال ترجمتها إلى سلسلة خدمات يستفيد منها المواطن، تحقيقاً لرؤية الحكومة "المواطن أولاً"، فلا تنمية بدون إحصاء.

والله ولي التوفيق،،،

كانون أول، 2019

د. علا عوض
رئيس الجهاز
المدير الوطني للتعداد

الفصل الأول

المصطلحات والمؤشرات والتصنيفات

1.1 المصطلحات والمؤشرات

تعرف المصطلحات والمؤشرات المستخدمة في هذا التعداد وفق معجم المصطلحات الإحصائية، ودليل المؤشرات الإحصائية الصادرة عن الجهاز والمعتمدة على أحدث التوصيات الدولية المتعلقة بالإحصاءات والمنسجمة مع النظم الدولية

التقسيمات الجغرافية والإدارية والإحصائية:

تنقسم فلسطين إدارياً إلى (16) محافظة، وتعتبر المحافظة أعلى مستوى في الهيكل الإداري من التقسيمات الإدارية في فلسطين، بحيث تضم المحافظة الواحدة العديد من التجمعات السكانية، ويبلغ عددها 11 محافظة في الضفة الغربية و5 محافظات في قطاع غزة وهي كما يلي:

1. **الضفة الغربية:** وتشمل محافظات جنين، وطوباس والأغوار الشمالية، وطولكرم، ونابلس، وقلقيلية، وسلفيت، ورام الله والبيرة، وأريحا والأغوار، والقدس، وبيت لحم، والخليل.
2. **قطاع غزة:** ويشمل محافظات شمال غزة، وغزة، ودير البلح، وخانيونس، ورفح.

التجمع:

هو مساحة (مكان) من سطح الأرض مأهولة بالسكان بشكل دائم ولها سلطة إدارية رسمية أو أي مساحة (مكان) من سطح الأرض مأهولة بالسكان بشكل دائم ومنفصلة جغرافياً عن أي تجمع مجاور لها ومُعترف بها عرفياً وليس لها سلطة إدارية مستقلة.

نوع التجمع:

صنفت التجمعات السكانية إلى ثلاثة أصناف وهي: حضر، ريف، مخيم

1. **حضر:** كل تجمع سكاني يدار من قبل مجلس بلدي بصرف النظر عن عدد السكان والخدمات المقدمة وفقاً لما هو معتمد لدى وزارة الحكم المحلي.
2. **ريف:** كل تجمع سكاني يدار من قبل مجلس قروي ولا ينطبق عليه تعريف الحضر أو المخيم وفقاً لما هو معتمد لدى وزارة الحكم المحلي.
3. **مخيم:** كافة التجمعات التي يطلق عليها اسم مخيم، وتدار من قبل وكالة الغوث الدولية.

التعداد:

هو العملية الكلية لتخطيط وجمع وتصنيف وتقييم ومعالجة ونشر وتحليل البيانات الإحصائية حسب الخصائص الديمغرافية والاقتصادية والاجتماعية ذات العلاقة لأصغر مستوى جغرافي في وقت محدد، ولجميع الأشخاص داخل الدولة والمواطنين المتواجدين خارج حدود الدولة بصفة مؤقتة.

الأسرة:

فرد أو مجموعة أفراد تربطهم أو لا تربطهم صلة قرابة، ويقيمون في مسكن واحد، ويشتركون في المأكل أو في أي وجه متعلق بترتيبات المعيشة. واستناداً لهذا التعريف فإن الأسرة المعيشية في التعداد تتألف من:

1. أفراد الأسرة الأصليون المتواجدون في مسكن الأسرة ليلة 2017/12/01.
2. الزوار من خارج فلسطين الذين قضوا ليلة 2017/12/01 في مسكن الأسرة (أقارب أو غير أقارب).
3. الزوار من داخل الوطن (يقيمون في الضفة الغربية وقطاع غزة) (الأسرة بأكملها) إذا كانت ستقضي الفترة من 01-2017/12/24 مع الأسرة.
4. الخدم والسائقون والطباخون ومن في حكمهم الذين يعملون لدى الأسرة، ويقيمون معها بصفة معتادة.
5. المواليد الجدد الذين ولدوا قبل ليلة 2017/12/01 وما زالوا على قيد الحياة ليلة 2017/12/01، سواء كانوا مع الأسرة أو ما زالوا في المستشفى.
6. الأفراد المقيمون مع الأسرة والذين قضوا ليلة 2017/12/01 مع الأسرة وتوفوا بعد ليلة 2017/12/01.
7. الأفراد المقيمون مع الأسرة ولكنهم لم يتواجدوا ليلة 2017/12/01 مع الأسرة وتضم الفئات التالية:-
 - أفراد الأسرة الذين قضوا ليلة 2017/12/01 في زيارة أسرة أخرى داخل فلسطين.
 - المشتغلون في نوبات/ وريديات عمل ليلية في المصانع أو المستشفيات أو المطارات أو في المعابر أو غيرها من أماكن العمل.
 - أفراد الأسرة الذين قضوا ليلة 2017/12/01 مسافرين على الطرق العامة داخل فلسطين.
 - صيادو الأسماك الذين قضوا ليلة 2017/12/01 على المراكب والسفن في المياه الإقليمية.
 - أفراد الأسرة العاملون في الأجهزة الأمنية أينما كان مكان تواجدهم ليلة 2017/12/01.
 - أفراد الأسرة المقيمون مع الأسرة والذين تصادف وجودهم خارج فلسطين بصفة مؤقتة ولمدة أقل من سنة بغرض العمل والعودة كل سنة بشكل معتاد أو لقضاء بعض الأعمال أو السياحة أو الزيارة أو الحج أو العمرة أو العلاج أو لأي سبب آخر.
 - المرضى الذين قضوا ليلة 2017/12/01 في المستشفيات ومرافقيهم وكذلك الأفراد الذين قضوا ليلة 2017/12/01 في أماكن الحجز والتوقيف في الشرطة وما شابه ذلك.
 - الأفراد الذين قضوا ليلة 2017/12/01 في دور العبادة (كالمساجد والكنائس).
 - أفراد الأسرة الفلسطينيين المقيمون معها عادة وتواجدوا ليلة 2017/12/01 في أحد الفنادق داخل فلسطين.
 - الطلبة الذين يدرسون في الخارج بغض النظر عن فترة التغيب في الخارج.
 - الطلبة الذين يدرسون في الجامعات والمعاهد والمراكز داخل فلسطين وبصرف النظر عن مكان تواجدهم ليلة 2017/12/01.
 - الأفراد الأسرى والمعتقلين في السجون الإسرائيلية بغض النظر عن مدة اعتقالهم.
 - الأفراد الذين يقيمون مع الأسرة بصورة معتادة لكن تصادف عدم تواجدهم مع أسرهم ليلة 2017/12/01 لأي سبب.

وقد استثنى من قائمة أفراد الأسرة الفئات التالية:

1. الأفراد الذين توفوا قبل ليلة 2017/12/01.
2. الأفراد الذين ولدوا بعد ليلة 2017/12/01.

3. الأفراد المتواجدون ليلة 2017/12/01 بصفة معتادة كنزلاء في دور العجزة، ودور الأيتام، ومصحات الأمراض النفسية، والسجون الفلسطينية، حيث تم عد جميع من يقيم بهذه الأماكن في أماكن تواجدهم.

وتقسم الأسر التي تم عدها إلى:

1. أسرة خاصة: هي الأسرة التي ينطبق عليها تعريف الأسرة السابق الذكر.
2. مسكن عام (أسرة جماعية): وهي الأسر التي تم عدها في الأماكن التي ينطبق عليها تعريف المسكن العام السابق الذكر وتسمى أيضاً أسر المؤسسات.

الأسرة الفلسطينية:

هي الأسرة الخاصة التي تكون فيها جنسية رب الأسرة فلسطيني. أما الأسرة غير الفلسطينية فهي الأسرة التي تكون فيها جنسية رب الأسرة غير فلسطيني بغض النظر عن جنسية باقي الأفراد.

أنواع الأسر الخاصة:

تقسم الأسر الخاصة (المعيشية) حسب تركيبها الأسري إلى الأنواع التالية:

1. أسرة من فرد واحد: وهي الأسرة التي تتكون من شخص واحد فقط.
2. أسرة نووية: وهي الأسر المعيشية التي تتكون كافة من نواة أسرية واحدة، وتتشكل من أسرة مؤلفة من زوجين فقط أو من زوجين مع ابن أو ابنة (بالدم فقط وليس بالتبني) أو أكثر أو أب (رب الأسرة) لديه ابن أو ابنة أو أكثر أو أم (رب الأسرة) لديها ابن أو ابنة أو أكثر، مع عدم وجود أي شخص من الأقرباء الآخرين أو من غيرهم.
3. أسرة ممتدة: هي الأسر المكونة من أسرة نووية أو أكثر مع وجود أفراد آخرين يعيشون معهم وتربطهم علاقة بنتلك الأسرة.
4. أسرة مركبة: هي الأسرة المكونة من أسرة نووية أو أكثر مع وجود فرد أو أفراد يعيشون معها ولا تربطهم علاقة قرابة بهذه الأسرة.

الجنس:

يصنف الجنس إلى ذكر أو أنثى.

العمر بالسنوات الكاملة:

يعرف العمر على أنه الفترة الزمنية بين تاريخ الميلاد ولحظة الإسناد الزمني للتعداد معبراً عنه بالسنوات الكاملة.

حالة اللجوء:

حالة اللجوء خاصة بالفلسطينيين الذين هجروا من فلسطين التي احتلتها إسرائيل عام 1948 وتشمل الأبناء الذكور منهم وأحفادهم.

تصنف إلى:

1. لاجئ مسجل: إذا كان الفرد لاجئاً وله اسم مسجل في بطاقة التسجيل (المؤن) الصادرة عن وكالة الغوث.
2. لاجئ غير مسجل: إذا كان الفرد لاجئاً إلا أنه غير مسجل في بطاقة وكالة الغوث (المؤن) لأي سبب كان.
3. ليس لاجئاً: هو كل فلسطيني ليس لاجئاً مسجلاً أو لاجئاً غير مسجل.

العامل:

هو الفرد الذي عمره 7 سنوات فأكثر والذي باشر عملاً معيناً ولو لساعة واحدة خلال الفترة المرجعية سواء كان لحسابه أو لحساب الغير، باجر أو بدون اجر أو في مصلحة العائلة أو كان غائب عن عمله بشكل مؤقت (بسبب المرض، عطلة، توقف مؤقت أو أي سبب آخر)، ويصنف العاملون حسب عدد ساعات العمل الأسبوعية إلى عاملين (1-14) ساعة، عاملين 15 ساعة فأكثر وكذلك الأفراد الغائبون عن أعمالهم بسبب المرض، أو إجازة مدفوعة الأجر، أو إغلاق أو إضراب أو توقيف مؤقت وما شابه ذلك.

العلاقة بقوة العمل:

هي حالة الفرد العملية من حيث كونه داخل أو خارج القوة العاملة وتصنف كالآتي:

1. **عامل من 1-14 ساعة:** هو الفرد الذي عمره (7 سنوات فأكثر) وينطبق عليه مفهوم العمل ويعمل عادة من 1-14 ساعة في الأسبوع.
2. **عامل من 15-34 ساعة:** هو الفرد الذي عمره (7 سنوات فأكثر) وينطبق عليه مفهوم العمل ويعمل عادة من 15-34 ساعة في الأسبوع.
3. **عامل من 35-45 ساعة خلال الأسبوع:** هو الفرد الذي عمره (7 سنوات فأكثر) وينطبق عليه مفهوم العمل ويعمل عادة من 35-45 ساعة في الأسبوع.
4. **عامل 46 ساعة فأكثر:** هو الفرد الذي عمره (7 سنوات فأكثر) وينطبق عليه مفهوم العمل ويعمل عادة 46 ساعة فأكثر في الأسبوع.
5. **لا يعمل ويريد العمل - سبق له العمل ويبحث عن عمل خلال 4 أسابيع الماضية:** الفرد الذي عمره (7 سنوات فأكثر) وسبق له العمل لمدة تزيد عن اسبوعين بشكل متواصل خلال فترة ماضية، بمعنى أن هذا الفرد لم يعمل ولو لساعة واحدة خلال فترة الإسناد الزمني (الاسبوع الماضي لليلة الإسناد الزمني) بالرغم من انه يريد العمل، ولديه الرغبة في العمل أو الحاجة له ويبحث عنه خلال 4 أسابيع الماضية بشكل جاد باتباعه أحد طرق البحث عن العمل وهي التسجيل في مكاتب الاستخدام، أو التسجيل في نقابة العاملين، أو مراجعة الأصدقاء أو الأقارب، أو مراجعة شخصية لاماكن العمل، أو قراءة الجريدة بهدف الحصول على فرصة عمل، أو بحث عن مبنى أو ارض أو آلات أو أجهزة بغرض إنشاء مشروع خاص، أو تدبير موارد مالية. مع ملاحظة أن هذه الفئة هي الفئة التي عملت في السابق لمدة أسبوعين بشكل متواصل خلال السنوات الثلاثة السابقة.
6. **لا يعمل ويريد العمل - لم يسبق له العمل ويبحث عن عمل خلال 4 أسابيع الماضية:** هو الفرد الذي عمره (7 سنوات فأكثر) لم يسبق له العمل خلال أي فترة سابقة ولم يعمل ولو لساعة واحدة خلال فترة الإسناد ولديه الرغبة في العمل أو الحاجة له ويبحث عنه 4 أسابيع الماضية بشكل جاد باتباعه أحد طرق البحث عن العمل وهي التسجيل في مكاتب الاستخدام، أو التسجيل في نقابة العاملين، أو مراجعة الأصدقاء أو الأقارب، أو مراجعة شخصية لاماكن العمل، أو قراءة الجريدة بهدف الحصول على فرصة عمل، أو بحث عن مبنى أو ارض أو آلات أو أجهزة بغرض إنشاء مشروع خاص، أو تدبير موارد مالية.

لا يعمل ولا يريد العمل: الأفراد الذي أعمارهم (7 سنوات فأكثر) ولا ينطبق عليهم مفهوم العاملين أو العاطلين عن العمل، ويتم تصنيفهم خارج القوى العاملة، بمعنى أن هذا الفرد لم يعمل ولو لساعة واحدة خلال فترة الإسناد الزمني، ولم يبحث عن عمل ولا يرغب في العمل ويندرج تحت هذا التعريف:

7. **التفرغ للدراسة/ التدريب:** هو الفرد الذي عمره (7 سنوات فأكثر) والذي يواظب على دراسة منتظمة بهدف الحصول على مؤهل علمي وغير مرتبط بعمل معين خلال فترة الإسناد، وتجدر الإشارة هنا إلى أن الأعمال المنزلية والهوايات لا تدخل ضمن العمل.
8. **التفرغ لأعمال المنزل:** هي الأنثى التي عمرها (7 سنوات فأكثر) غير العاملة والقادرة على العمل ولا تبحث عنه وغير المنتظمة في دراسة معينة وتقوم بأعمال المنزل بهدف خدمة الأسرة ولا يشمل ذلك خدمة بيوت الغير مقابل أجر نقدي أو عيني إذ أن هذا النوع من الخدمة يعتبر ضمن العمل.
9. **العجز/كبر السن/مرض:** هو الفرد الذي لا يمكنه مباشرة أي نوع من العمل بسبب إصابته بمرض مزمن أو بسبب أية إعاقة، وتشمل هذه الفئة أيضاً جميع الأفراد غير القادرين على العمل بسبب تقدمهم في السن.
10. **وجود إيراد:** إذا كان الفرد قادراً على العمل ولكنه لا يعمل ولا يرغب في العمل ولا يبحث عنه وذلك لوجود إيراد له من عقارات.
11. **تقاعد:** إذا كان الفرد قادراً على العمل ولكنه لا يعمل ولا يرغب في العمل ولا يبحث عنه وذلك لحصوله على تقاعد.
12. **أخرى:** تشمل أي فرد لم ينطبق عليه جميع ما ذكر سابقاً مثل، المسجون، أو الفرد القادر على العمل إلا أنه لا يرغب به ولا يبحث عنه وليس له إيراد من جهة أخرى مثل الأبناء والبنات غير الملتحقين بالمدارس ولا تنطبق عليهم أي حالة مما سبق.

المسكن (الوحدة السكنية):

هو مكان مستقل ومنفصل للسكن (مبنى أو جزء من مبنى) معد لإقامة أسرة معيشية واحدة، أو وحدة سكنية غير معدة للسكن لكنها مشغولة كمسكن لأسرة معيشية وقت التعداد. وقد تكون الوحدة السكنية مشغولة أو خالية، وقد تكون وحدة سكنية غير تقليدية مسكونة أو أي مكان آخر مسكوناً كمسكن لأسرة معيشية في وقت التعداد. وتشمل هذه الفئة مساكن من مختلف المستويات من حيث ديمومتها وصلاحياتها للسكن.

نوع المسكن:

يقصد بنوع المسكن الشكل الهندسي أو المعماري للمسكن. والذي قد يكون فيلا، أو دار، أو شقة، أو غرفة مستقلة، أو أي شكل آخر. مثل (براكية أو خيمة...الخ).

1. **فيلا:** هي مبنى قائم بذاته مشيد من الحجر النظيف عادة، ومعد أصلاً لسكن أسرة واحدة عادة، ويتكون من طابق واحد بجناحين أو من طابقين أو أكثر، يصل بينهما درج داخلي، ويخصص أحد الأجنحة في حالة الطابق الواحد أو الطابق الثاني للنوم، والجناح الآخر أو الطابق الأرضي للاستقبال والمطبخ والخدمات بمختلف أنواعها، كما يتوفر في الغالب للفيلا حديقة تحيط بها بغض النظر عن مساحتها بالإضافة إلى سور يحيط بها من الخارج، وكراج للسيارة كما يغطي السطح العلوي للفيلا بمادة القرميد على الأغلب، ويمكن أن يوجد ضمن حدود الفيلا أحد المباني أو الملاحق ويكون من مكوناتها.
2. **دار:** مبنى معد أصلاً لسكن أسرة واحدة أو أكثر، وقد تتكون الدار من طابق واحد أو طابقين تستغلها أسرة واحدة، وقد تكون الدار مقسمة إلى وحدات سكنية منفصلة كل منها تشمل المرافق الخاصة بها ويقسم بكل منها أسرة مستقلة، فيعتبر كل مسكن شقة.

3. **شقة:** هي جزء من دار أو عمارة تتكون من غرفة أو أكثر مع المرافق من مطبخ وحمام ومرحاض، ويقفل عليها جميعاً باب خارجي، وهي معدة لسكن أسرة واحدة، ويمكن الوصول إليها عن طريق درج أو ممر يؤدي إلى الطريق العام.
4. **غرفة مستقلة:** هي غرفة قائمة بذاتها ليس بها مرافق بل تشترك عادة مع غيرها من الغرف في المرافق (مطبخ - حمام - مرحاض) وهي معدة أصلاً للسكن.
5. **خيمة:** مبنى قائم بذاته مصنوع من القماش أو الوبر أو الشعر وعادة ما توجد في التجمعات البدوية.
6. **براكية/كرفان/بركس:** هو مبنى قائم بذاته مؤقت وغير تقليدي للسكن، ويتكون من غرفة واحدة أو أكثر وتكون المادة الغالبة للجدران الخارجية والسطح من الزنك (الصاج) أو التلك أو الاسبست، أو البلاستيك المقوى (فيبر كلاس)، أو مبنى يتكون سقفه من المواد السابقة أو الخشب أو ما شابه ومادة البناء للجدران الخارجية من الطوب الإسمنتي ومواد أخرى، وذلك بغض النظر عن استعماله الحالي والمواد التي يثبت بها جدرانه.
7. **أخرى:** مساكن لا يمكن تصنيفها كأحد الأنواع السابقة، مثل الأكواخ والكهوف والمغارات والأكشاك بشرط أن تكون مشغولة بسكن أو عمل وقت التعداد.

الغرفة:

بأنها حيز في وحدة سكنية أو مكان آخر للسكن، محاط بجدران تمتد من الأرضية إلى السقف أو السطح، لا تقل مساحتها عن أربعة أمتار مربعة، وتعتبر الشرفات (الفرنديات) المقترزة غرفة إذا كانت مساحتها مساوية أو تزيد عن أربعة أمتار مربعة ومستخدمة لأي غرض من الأغراض المعيشية، وتعتبر الصالة غرفة، ولا يعتبر من ضمن الغرف كل من المطبخ والحمام والمرحاض والممرات. كما لا يعتبر من الغرف تلك المخصصة للحيوانات والدواجن وكذلك الغرف المستخدمة للعمل فقط.

حيازة المسكن:

يمثل كيفية حيازة الأسرة للمسكن وتكون إحدى الحالات الآتية:

1. **ملك:** إذا كان المسكن ملكاً للأسرة أو لأحد أفرادها الذين يقيمون بالمسكن عادة إقامة معتادة.
2. **مستأجر غير مفروش:** إذا كان المسكن مستأجراً دون أثاث مقابل إيجار يتم دفعه شهرياً أو كل مدة معينة.
3. **مستأجر مفروش:** إذا كان المسكن مستأجراً مع الأثاث والتجهيزات.
4. **دون مقابل:** في حالة حيازة المسكن دون دفع أي مبالغ كأن يكون المالك أب أو أم أو أحد أقارب رب الأسرة أو أحد أفرادها الذين لا يقيمون بالمسكن أو مقدماً من جهة أخرى دون مقابل.
5. **مقابل عمل:** إذا كان المسكن مقدماً للأسرة نتيجة علاقة عمل تربط أحد أفراد الأسرة بجهة العمل دون دفع إيجار، وسواء كانت هذه الجهة تملك المسكن أو تقوم هي بدفع الإيجار للمالك الأصلي.
6. **أخرى:** في حالة حيازة الأسرة للمسكن بأي وسيلة أخرى غير الحالات السابقة.

المصدر الرئيسي لمياه الشرب:

وهو المصدر الأكثر استخداماً من قبل الأسرة من أجل الشرب ويكون إحدى الحالات الآتية:

1. **شبكة مياه عامة متصلة بالمسكن:** وهي وصول المياه عبر أنابيب شبكة المياه إلى داخل المسكن (بواسطة تمديدات الأنابيب الداخلية) واتصالها بوحدة أو أكثر من الحنفيات، على سبيل المثال، في المطبخ و/أو الحمام.

2. **بئر ارتوازي محمي/ ينبوع محمي:** البئر هو حفرة عميقة بالأرض حفرت أو شقت بهدف الوصول للمياه الجوفية، حيث يمكن استخراج الماء منه باستخدام مضخة أو وسائل أخرى. **والينبوع** يقصد به تدفق المياه الجوفية تلقائياً من الأرض وقد يكون في حفرة أو تدفق سطحي. وفي كلا الحالتين فإن البئر المحمي أو الينبوع المحمي من الأوساخ مثل فضلات الطيور والحشرات وغيرها من الملوثات الصحية بحيث يكون مفصول عن الملوثات الخارجية ومغطى بحيث لا يمكن دخول أي ملوث إليه.
3. **بئر ارتوازي غير محمي/ ينبوع غير محمي:** هو البئر أو الينبوع دون وجود غطاء يمنع وصول الطيور والأوساخ أو أي ملوثات أخرى لسطح المياه، ويكون معرضاً أكثر للملوثات الصحية.
4. **مياه تجمع الأمطار:** يقصد بها مياه الأمطار التي تُجمع من على أسطح المنازل أو غيره وتُجمع في آبار أو خزانات، ولا تعتبر المياه الجوفية مياه تجمع أمطار، بحيث يعتبر المصدر الرئيسي لهذه المياه هو مياه الأمطار، وفي حال تم تزويد هذا البئر من مصادر أخرى (تنكات، آبار ارتوازية، ينابيع، شبكة مياه عامة).
5. **صهريج/ تنك/ عربة تجر صهريج صغير:** يقصد بها الشاحنات الكبيرة أو الصغيرة أو التي تجرها الحيوانات أو أي وسيلة لنقل المياه باستخدام خزانات ناقلة للماء للوحدة السكنية بغض النظر عن مكان تخزين المياه في الوحدة السكنية.
6. **مياه زجاجات معدنية:** هي المياه المشتراة في زجاجات أو جالونات محكمة الإغلاق، ولا يقصد به تخزين مياه المنزل في زجاجات أو جالونات.
7. **حنفية عامة:** مصدر من مصادر المياه من خلال حنفية متوفرة للعامة وتكون بالعادة موجودة في ساحة عامة أو مكان عام.
8. **أخرى:** في حال المصدر الرئيسي لمياه الشرب أخرى غير الحالات السابقة.

الكهرباء:

اتصال المسكن بالكهرباء وقد صنفت على النحو التالي:

1. **شبكة عامة:** إذا كان المسكن متصلاً بالشبكة العامة للكهرباء، التابعة لشركة الكهرباء أو للمجلس البلدي أو القروي.
2. **مولد خاص:** إذا كان مصدر الكهرباء مولداً خاصاً يملكه صاحب المسكن أو مجموعة من الأفراد.
3. **لا يوجد:** في حالة عدم اتصال المسكن بالكهرباء.

نوع المرحاض الذي تستخدمه الأسرة:

أنواع المرحاض الذي تستخدمه الأسرة.

1. **مرحاض متصل بشبكة مجاري عامة:** شبكة مجاري عامة صممت للتخلص من الفضلات البشرية والمياه العادمة من الوحدة السكنية إلى خارج البيئة المحيطة بالمنزل، وهي تشمل على انابيب ومناهل ومضخات وآليات للتخلص من الفضلات.
2. **مرحاض متصل بحفرة امتصاصية:** وهي حفرة في الأرض بهدف تجميع الفضلات البشرية والمياه العادمة، وجدرانها فيها ثقوب أو فتحات تمكنها من تسريب المياه إلى الأرض المحيطة بها.
3. **مرحاض متصل بحفرة صماء:** وهي حفرة في الأرض بهدف تجميع الفضلات البشرية والمياه العادمة، وجدرانها غير قابلة لتسريب المياه إلى الأرض المحيطة بها.

4. **مرحاض متصل بمصرف مفتوح:** وهو اتصال المصارف المنزلية بمنطقة خارج المنزل وليس الى شبكة عامة او حفرة (في الواد مثلاً).
5. **لا يوجد مرحاض، في البرية، في الحقل:** ليس في المسكن مرحاض.
6. **أخرى:** إذا كان نوع المرحاض الذي يستخدمه أفراد الاسرة غير ما ذكر أعلاه.

2.1 التصنيفات

اعتمد في عملية معالجة ونشر البيانات الاحصائية على التصنيفات المعتمدة والمستخدمه في الجهاز وفق المعايير الدولية وبما يتلاءم مع الخصوصية الفلسطينية، حيث تم اعتماد الدليل التالي:

1. دليل التجمعات السكانية الفلسطينية، 2017

الفصل الثاني

النتائج الرئيسية

يعرض هذا الفصل النتائج الرئيسية لأبرز المؤشرات الخاصة بالمسكن وظروفه في محافظة قلقيلية استناداً لنتائج التعداد العام للسكان والمساكن والمنشآت في فلسطين والذي نفذ خلال الفترة (2017/12/1 - 2017/12/24).

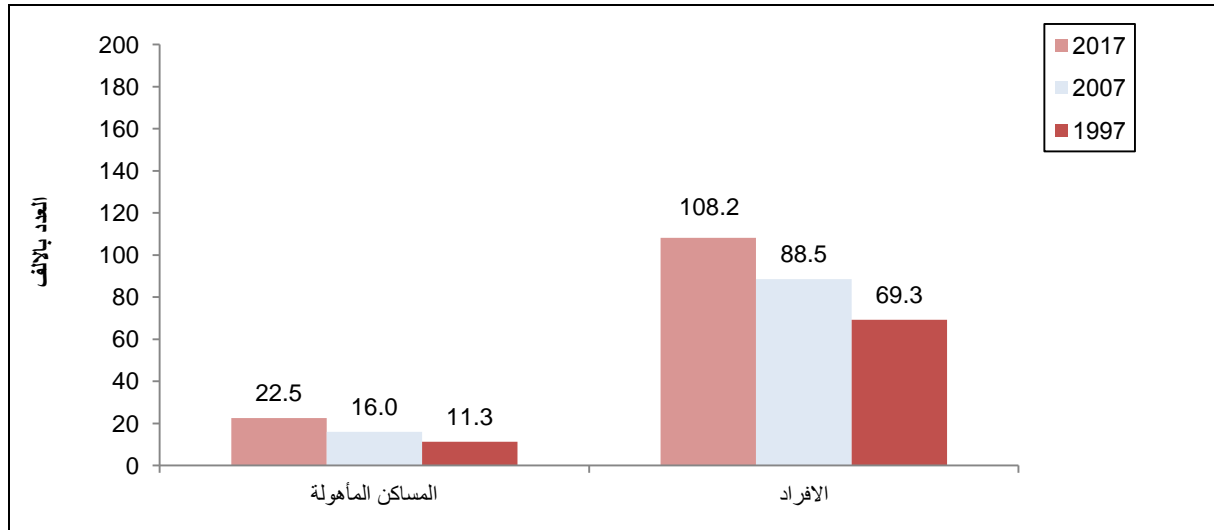
1.2 أعداد المساكن المأهولة

تشير النتائج النهائية إلى أن عدد المساكن المأهولة في محافظة قلقيلية قد بلغ 22,507 مسكناً مأهولاً، بما نسبته 3.8% من مساكن الضفة الغربية، وتوزع هذه المساكن على الحضر والريف بنسبة 68.4% و 31.6% على التوالي. (انظر/ي جدول 2).

وبلغت نسبة الزيادة في أعداد المساكن المأهولة في المحافظة 40.7% مقارنة مع بيانات تعداد عام 2007.

أما عدد الأفراد القاطنين في مساكن مأهولة في محافظة قلقيلية فقد بلغ 108,228 فرداً بزيادة مقدارها 22.3% عن بيانات تعداد عام 2007. (انظر/ي جدول 5).

عدد المساكن المأهولة والأفراد في محافظة قلقيلية للسنوات 1997، 2007، 2017

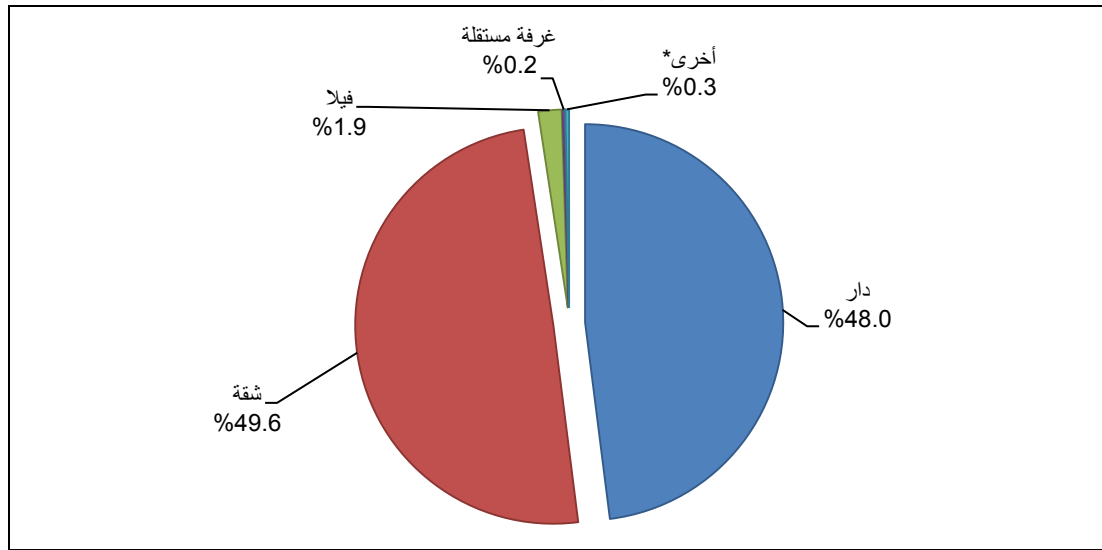


2.2 المساكن المأهولة حسب نوع المسكن

50% من المساكن المأهولة تصنف على أنها شقة

أظهرت النتائج أن هناك 11,163 مسكناً مأهولاً في محافظة قلقيلية يصنف على أنه شقة بما نسبته 49.6% من إجمالي المساكن المأهولة، وعدد المساكن المأهولة المصنفة دار بلغت 10,808 مسكناً بما نسبته 48.0%، وعدد المساكن المأهولة المصنفة فيلا بلغت 420 مسكناً بما نسبته 1.9%، وعدد المساكن المأهولة المصنفة على أنها غرفة مستقلة بلغت 55 مسكناً بما نسبته 0.2%. (انظر/ي جدول 3).

التوزيع النسبي للمساكن المأهولة في محافظة قلقيلية حسب نوع المسكن، 2017



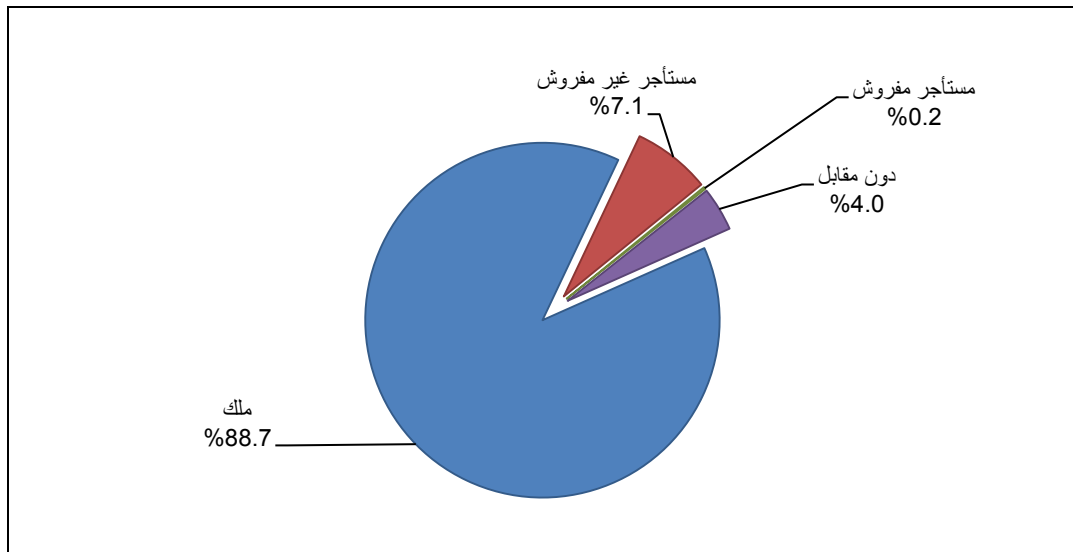
*أخرى تشمل: خيمة/براكية/كرفان/بركس/أخرى

3.2 المساكن المأهولة حسب حيازة المسكن

89% من المساكن المأهولة تعود ملكيتها لأحد أفراد الأسرة

أظهرت نتائج التعداد أن غالبية المساكن المأهولة في محافظة قلقيلية تعود ملكيتها لأحد أفراد الأسرة، حيث بلغ عددها 19,963 مسكناً وتشكل ما نسبته 88.7% من إجمالي عدد المساكن المأهولة، وبلغ عدد المساكن المأهولة التي حيازتها مستأجرة غير مفروشة 1,595 مسكناً أي ما نسبته 7.1%، وعدد المساكن المأهولة التي حيازتها مستأجرة مفروشة بلغت 36 مسكناً بما نسبته 0.2%، بينما بلغت المساكن المأهولة والتي حيازتها دون مقابل 903 مساكن وبنسبة مقدارها 4.0%، والمساكن المأهولة التي حيازتها مقابل عمل وأخرى 8 مساكن. (انظر/ي جدول 25).

التوزيع النسبي للمساكن المأهولة في محافظة قلقيلية حسب حيازة المسكن، 2017



4.2 كثافة السكن

لا اختلاف في كثافة السكن ما بين الحضر والريف

بلغ متوسط كثافة السكن (عدد الأفراد في الغرفة) في محافظة قلقيلية وحضرها وريفها 1.3 فرد لكل غرفة. وتشير البيانات الى أن 4.1% من الأسر تسكن في مساكن ذات كثافة سكنية تبلغ 3 أفراد أو أكثر للغرفة، وبلغت هذه النسبة 4.3% في الحضر وتنخفض الى 3.7% في الريف. (انظر/ي جدول 32).

5.2 المصدر الرئيسي لمياه الشرب

99.8% من الأسر تستخدم مصدر مياه شرب آمن

تشكل الشبكات العامة المصدر الرئيسي لمياه الشرب لـ 22,009 أسرة في محافظة قلقيلية بواقع 15,262 أسرة في الحضر، و 6,747 أسرة في الريف. (انظر/ي جداول 7).

أما نسبة الأسر التي تستخدم مصدر مياه شرب آمن (شبكة مياه عامة متصلة بالمسكن، حنفية عامة، بئر ارتوازي (محمي)، ينبوع محمي، مياه تجميع الأمطار، ومياه زجاجات معدنية) فبلغت 99.8% بواقع تقريبا 100% في الحضر و 99.6% في الريف. (انظر/ي جداول 6).

عدد المساكن المأهولة في محافظة قلقيلية حسب المصدر الرئيسي لمياه الشرب، 2017

عدد المساكن المأهولة	المصدر الرئيسي لمياه الشرب
22,009	شبكة مياه عامة متصلة بالمسكن
145	بئر ارتوازي (محمي)/ ينبوع (محمي)
197	مياه تجميع الامطار
117	مياه زجاجات معدنية
29	صهريج/تتك/عربة تجر صهريج صغير
5	اخرى
3	بئر ارتوازي (غيرمحمي)/ ينبوع (غير محمي)

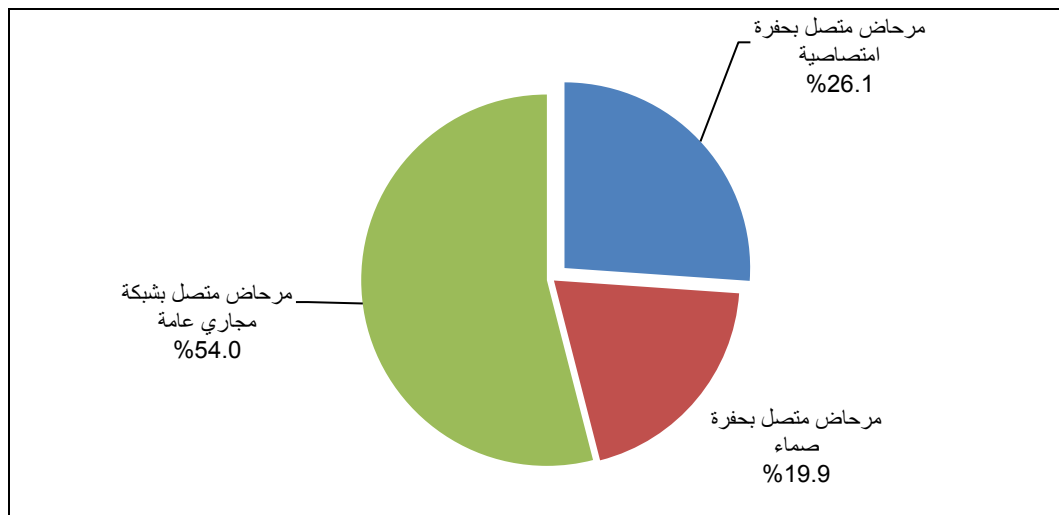
6.2 المساكن المأهولة حسب الاتصال بالكهرباء

بينت نتائج التعداد أن غالبية المساكن المأهولة في محافظة قلقيلية مزودة بالكهرباء عن طريق الشبكة العامة، حيث شكلت ما نسبته 99.8% من إجمالي المساكن المأهولة وقد بلغ عدد هذه المساكن 22,469 مسكناً، فيما بلغت نسبة المساكن التي تستخدم المولد الخاص للتزود بالكهرباء 0.2% (31 مسكناً)، أما المساكن المأهولة غير المتصلة بالكهرباء فبلغت 5 مساكن. (انظر/ي جدول 9).

7.2 المساكن المأهولة حسب نوع المراض المستخدم

تشير النتائج إلى أن نسبة المساكن المأهولة في محافظة قلقيلية، التي تستخدم أسرها مراض متصل بشبكة مجاري عامة بلغت 54.0%، فيما بلغت نسبة المساكن المأهولة التي مراضها متصل بحفرة امتصاصية أو صماء 46.0% ، أما المساكن المأهولة التي تستخدم أسرها مراض متصل بمصرف مفتوح أو لا يوجد فيها مراض في البرية وفي الحقل أو أخرى فبلغ عددها 8 مساكن. (انظر/ي جدول 11).

التوزيع النسبي للمساكن المأهولة في محافظة قلقيلية حسب نوع المراض الذي تستخدمه الأسرة، 2017



8.2 توفر السلع المعمرة ووسائل تكنولوجيا المعلومات

السلع المعمرة ووسائل تكنولوجيا المعلومات تتوفر لدى معظم الأسر في المحافظة

وفقاً لنتائج التعداد للأسر المبينة خصائصها فإن الغالبية العظمى من الأسر في محافظة قلقيلية تتوفر لديها طباخ غاز/ كهرباء والثلاجة الكهربائية وغسالة الملابس والصحن اللاقط. وأظهرت النتائج أن 30.9% من الأسر في محافظة قلقيلية تتوفر لديها سيارة خاصة، وتفاوتت هذه النسب ما بين 27.7% في حضر و37.8% في الريف، فيما بلغت نسبة الأسر التي تتوفر لديها تلفزيون شاشة LCD/LED 76.3% في محافظة قلقيلية وعلى مستوى نوع التجمع حضر، ريف، بلغت 77.6%، و73.4%، على التوالي. (انظر/ي جداول 36، 37).

الجدول الإحصائية Statistical Tables

جدول 1: مؤشرات مختارة لظروف السكن في محافظة قلقيلية حسب نوع التجمع 1997، 2007، 2017

Table 1: Selected Main Indicators for Housing Conditions in Qalqiliya Governorate by Type of Locality 1997, 2007, 2017

Indicator	نوع التجمع والسنة									المؤشر
	Type of Locality and Year									
	ريف Rural			حضر Urban			محافظة قلقيلية Qalqiliya Governorate			
	2017	2007	1997	2017	2007	1997	2017	2007	1997	
Percentage of Households Living in A House	62.5	57.6	71.7	41.3	30.0	38.1	48.0	40.5	50.3	نسبة الأسر التي تسكن في دار
Percentage of Households Living in Apartment	35.0	38.7	23.8	56.3	66.6	59.5	49.6	56.0	46.5	نسبة الأسر التي تسكن في شقة
Percentage of Households Living in Villa	1.4	2.2	0.9	2.1	2.6	1.8	1.9	2.5	1.5	نسبة الأسر التي تسكن في فيلا
Percentage of Households Living in Owned Housing Units	93.7	90.3	85.1	86.4	79.6	66.2	88.7	83.7	73.1	نسبة الأسر التي تسكن في مساكن ملك
Percentage of Households Living in Rented Housing Units	3.6	4.7	3.4	9.0	12.0	15.3	7.2	9.2	11.0	نسبة الأسر التي تسكن في مساكن مستأجرة
Average Number of Rooms in the Housing Unit	3.8	3.5	3.4	3.6	3.5	3.7	3.6	3.5	3.6	متوسط عدد الغرف في المسكن
Percentage of Households Living in Housing Unit with 1-2 Room	10.7	18.9	29.9	13.3	14.9	22.7	12.5	16.5	25.4	نسبة الأسر التي تسكن في مساكن حجمها 1-2 غرفة
Average Housing Density (Number of Persons Per Room)	1.3	1.5	2.0	1.3	1.5	1.7	1.3	1.5	1.8	متوسط كثافة السكن (عدد الأفراد للغرفة)
Percentage of Households Living in Housing Unit with 3 Persons or mor per room	3.7	11.7	25.7	4.3	8.5	16.2	4.1	9.7	19.7	نسبة الأسر التي تسكن في مساكن كثافة السكن فيها 3 افراد او اكثر للغرفة
Percentage of Households who have A kitchen	99.5	98.3	94.0	99.7	98.6	99.3	99.6	98.5	97.3	نسبة الأسر التي لديها مطبخ
Percentage of Households Living in Housing Unit Connection to Public Electricity Network	99.5	96.6	73.1	100	99.4	99.6	99.8	98.4	90.0	نسبة الأسر التي تسكن في مساكن متصلة بشبكة الكهرباء العامة
Percentage of Households who have A Private Car	37.8	15.9	22.2	27.7	16.7	20.3	30.9	16.4	21.0	نسبة الاسر التي يتوفر لديها سيارة خاصة
Percentage of Households who have A Home Library	8.2	20.7	16.5	7.8	20.4	13.6	8.0	20.5	14.7	نسبة الاسر التي يتوفر لديها مكتبة منزلية
Percentage of Households who have A Computer	13.4	36.5	2.4	19.9	43.7	4.3	17.9	40.9	3.6	نسبة الاسر التي يتوفر لديها جهاز حاسوب

جدول 2: المساكن المأهولة في محافظة قلقيلية حسب نوع التجمع وعدد الغرف في المسكن، 2017

Table 2: Occupied Housing Units in Qalqiliya Governorate by Type of Locality and Number of Rooms in Housing Unit, 2017

Type of Locality	متوسط عدد الغرف Average Number of Rooms	المجموع Total	عدد الغرف في المسكن						نوع التجمع
			غير مبين Not Stated	+5	4	3	2	1	
Qalqiliya Governorate	3.6	22,507	2	4,292	7,604	7,794	2,475	340	محافظة قلقيلية
Urban	3.6	15,388	2	2,406	5,112	5,819	1,833	216	حضر
Rural	3.8	7,119	0	1,886	2,492	1,975	642	124	ريف

جدول 3: المساكن المأهولة والأفراد في محافظة قلقيلية حسب نوع التجمع ونوع المسكن وعدد الغرف في المسكن، 2017

Table 3: Occupied Housing Units and Persons in Qalqiliya Governorate by Type of Locality, Type of Housing Unit and Number of Rooms in Housing Unit, 2017

Type of Locality and Type of Housing Unit		المجموع Total	عدد الغرف في المسكن Number of Rooms in Housing Unit						نوع التجمع ونوع المسكن
			غير مبين Not Stated	+5	4	3	2	1	
Qalqiliya Governorate									محافظة قلقيلية
Villa	Housing Units	420	0	295	116	8	1	0	مسكن فيلا
	Persons	2,349	0	1,696	610	36	7	0	أفراد
House	Housing Units	10,808	0	2,675	3,822	3,173	1,006	132	مسكن دار
	Persons	54,684	0	15,573	20,558	14,598	3,639	316	أفراد
Apartment	Housing Units	11,163	0	1,322	3,665	4,596	1,437	143	مسكن شقة
	Persons	50,795	0	6,788	17,670	20,438	5,476	423	أفراد
Independent Room	Housing Units	55	0	0	0	0	0	55	مسكن غرفة مستقلة
	Persons	112	0	0	0	0	0	112	أفراد
Others*	Housing Units	59	0	0	1	17	31	10	مسكن أخرى*
	Persons	284	0	0	6	87	171	20	أفراد
Not Stated	Housing Units	2	2	0	0	0	0	0	مسكن غير مبين
	Persons	4	4	0	0	0	0	0	أفراد
Total	Housing Units	22,507	2	4,292	7,604	7,794	2,475	340	مسكن المجموع
	Persons	108,228	4	24,057	38,844	35,159	9,293	871	أفراد

جدول 3 (تابع): المساكن المأهولة والأفراد في محافظة قلقيلية حسب نوع التجمع ونوع المسكن وعدد الغرف في المسكن، 2017

Table 3 (Cont.): Occupied Housing Units and Persons in Qalqiliya Governorate by Type of Locality, Type of Housing Unit and Number of Rooms in Housing Unit, 2017

Type of Locality and Type of Housing Unit		المجموع Total	عدد الغرف في المسكن Number of Rooms in Housing Unit						نوع التجمع ونوع المسكن	
			غير مبين Not Stated	+5	4	3	2	1		
Urban									حضر	
Villa	Housing Units	322	0	223	93	6	0	0	مسكن	فيلا
	Persons	1,815	0	1,285	502	28	0	0	أفراد	
House	Housing Units	6,361	0	1,316	2,290	2,031	645	79	مسكن	دار
	Persons	31,609	0	7,664	12,231	9,248	2,273	193	أفراد	
Apartment	Housing Units	8,668	0	867	2,728	3,782	1,184	107	مسكن	شقة
	Persons	39,393	0	4,457	13,210	16,817	4,591	318	أفراد	
Independent Room	Housing Units	30	0	0	0	0	0	30	مسكن	غرفة مستقلة
	Persons	64	0	0	0	0	0	64	أفراد	
Others*	Housing Units	5	0	0	1	0	4	0	مسكن	أخرى*
	Persons	36	0	0	6	0	30	0	أفراد	
Not Stated	Housing Units	2	2	0	0	0	0	0	مسكن	غير مبين
	Persons	4	4	0	0	0	0	0	أفراد	
Total	Housing Units	15,388	2	2,406	5,112	5,819	1,833	216	مسكن	المجموع
	Persons	72,921	4	13,406	25,949	26,093	6,894	575	أفراد	

جدول 3 (تابع): المساكن المأهولة والأفراد في محافظة قلقيلية حسب نوع التجمع ونوع المسكن وعدد الغرف في المسكن، 2017

Table 3 (Cont.): Occupied Housing Units and Persons in Qalqiliya Governorate by Type of Locality, Type of Housing Unit and Number of Rooms in Housing Unit, 2017

Type of Locality and Type of Housing Unit		المجموع Total	عدد الغرف في المسكن Number of Rooms in Housing Unit						نوع التجمع ونوع المسكن	
			غير مبين Not Stated	+5	4	3	2	1		
Rural										ريف
Villa	Housing Units	98	0	72	23	2	1	0	مسكن	فيلا
	Persons	534	0	411	108	8	7	0	أفراد	
House	Housing Units	4,447	0	1,359	1,532	1,142	361	53	مسكن	دار
	Persons	23,075	0	7,909	8,327	5,350	1,366	123	أفراد	
Apartment	Housing Units	2,495	0	455	937	814	253	36	مسكن	شقة
	Persons	11,402	0	2,331	4,460	3,621	885	105	أفراد	
Independent Room	Housing Units	25	0	0	0	0	0	25	مسكن	غرفة مستقلة
	Persons	48	0	0	0	0	0	48	أفراد	
Others*	Housing Units	54	0	0	0	17	27	10	مسكن	أخرى*
	Persons	248	0	0	0	87	141	20	أفراد	
Not Stated	Housing Units	0	0	0	0	0	0	0	مسكن	غير مبين
	Persons	0	0	0	0	0	0	0	أفراد	
Total	Housing Units	7,119	0	1,886	2,492	1,975	642	124	مسكن	المجموع
	Persons	35,307	0	10,651	12,895	9,066	2,399	296	أفراد	

* Others include: Tent, Marginal and Caravan\ Barracks

* أخرى تشمل: خيمة، براكية/كرافان/ بركنس

جدول 4: المساكن المأهولة في محافظة قلقيلية حسب نوع التجمع وعدد الغرف المخصصة للنوم في المسكن، 2017

Table 4: Occupied Housing Units in Qalqiliya Governorate by Type of Locality and Number of Bedrooms in Housing Unit, 2017

Type of Locality	متوسط عدد الغرف المخصصة للنوم Average Number of Bedrooms	المجموع Total	عدد الغرف المخصصة للنوم Number of Bedrooms						نوع التجمع
			غير مبين Not Stated	+5	4	3	2	1	
Qalqiliya Governorate	2.1	22,507	2	51	506	6,217	10,856	4,875	محافظة قلقيلية
Urban	2.1	15,388	2	35	359	4,169	7,538	3,285	حضر
Rural	2.1	7,119	0	16	147	2,048	3,318	1,590	ريف

جدول 5: المساكن المأهولة والأفراد في محافظة قلقيلية حسب نوع التجمع ونوع المسكن وعدد الغرف المخصصة للنوم في المسكن، 2017

Table 5: Occupied Housing Units and Persons in Qalqiliya Governorate by Type of Locality, Type of Housing Unit and Number of Bedrooms in Housing Unit, 2017

Type of Locality and Type of Housing Unit		المجموع Total	عدد الغرف المخصصة للنوم Number of Bedrooms						نوع التجمع ونوع المسكن	
			غير مبين Not Stated	+5	4	3	2	1		
Qalqiliya Governorate										محافظة قلقيلية
Villa	Housing Units	420	0	14	70	277	46	13	مساكن	فيلا
	Persons	2,349	0	98	469	1,561	185	36	أفراد	
House	Housing Units	10,808	0	31	306	3,463	4,819	2,189	مساكن	دار
	Persons	54,684	0	236	2,123	21,156	24,171	6,998	أفراد	
Apartment	Housing Units	11,163	0	6	130	2,477	5,967	2,583	مساكن	شقة
	Persons	50,795	0	35	787	13,352	28,176	8,445	أفراد	
Independent Room	Housing Units	55	0	0	0	0	0	55	مساكن	غرفة مستقلة
	Persons	112	0	0	0	0	0	112	أفراد	
Others*	Housing Units	59	0	0	0	0	24	35	مساكن	أخرى *
	Persons	284	0	0	0	0	126	158	أفراد	
Not Stated	Housing Units	2	2	0	0	0	0	0	مساكن	غير مبين
	Persons	4	4	0	0	0	0	0	أفراد	
Total	Housing Units	22,507	2	51	506	6,217	10,856	4,875	مساكن	المجموع
	Persons	108,228	4	369	3,379	36,069	52,658	15,749	أفراد	

جدول 5 (تابع): المساكن المأهولة والأفراد في محافظة قلقيلية حسب نوع التجمع ونوع المسكن وعدد الغرف المخصصة للنوم في المسكن، 2017

Table 5 (Cont.): Occupied Housing Units and Persons in Qalqiliya Governorate by Type of Locality, Type of Housing Unit and Number of Bedrooms in Housing Unit, 2017

Type of Locality and Type of Housing Unit		المجموع Total	عدد الغرف المخصصة للنوم Number of Bedrooms						نوع التجمع ونوع المسكن		
			غير مبين Not Stated	5	4	3	2	1			
Urban										حضر	
	Villa	Housing Units	322	0	11	57	213	33	8	مساجن	فيلا
		Persons	1,815	0	76	370	1,220	133	16	أفراد	
	House	Housing Units	6,361	0	19	195	2,068	2,781	1,298	مساجن	دار
		Persons	31,609	0	127	1,364	12,458	13,650	4,010	أفراد	
	Apartment	Housing Units	8,668	0	5	107	1,888	4,723	1,945	مساجن	شقة
		Persons	39,393	0	26	655	10,060	22,244	6,408	أفراد	
	Independent Room	Housing Units	30	0	0	0	0	0	30	مساجن	غرفة مستقلة
		Persons	64	0	0	0	0	0	64	أفراد	
	Others*	Housing Units	5	0	0	0	0	1	4	مساجن	أخرى*
		Persons	36	0	0	0	0	6	30	أفراد	
	Not Stated	Housing Units	2	2	0	0	0	0	0	مساجن	غير مبين
		Persons	4	4	0	0	0	0	0	أفراد	
Total	Housing Units	15,388	2	35	359	4,169	7,538	3,285	مساجن	المجموع	
	Persons	72,921	4	229	2,389	23,738	36,033	10,528	أفراد		

جدول 5 (تابع): المساكن المأهولة والأفراد في محافظة قلقيلية حسب نوع التجمع ونوع المسكن وعدد الغرف المخصصة للنوم في المسكن، 2017

Table 5 (Cont.): Occupied Housing Units and Persons in Qalqiliya Governorate by Type of Locality, Type of Housing Unit and Number of Bedrooms in Housing Unit, 2017

Type of Locality and Type of Housing Unit		المجموع Total	عدد الغرف المخصصة للنوم Number of Bedrooms						نوع التجمع ونوع المسكن	
			غير مبين Not Stated	5	4	3	2	1		
Rural										ريف
Villa	Housing Units	98	0	3	13	64	13	5	مسكن	فيلا
	Persons	534	0	22	99	341	52	20	أفراد	
House	Housing Units	4,447	0	12	111	1,395	2,038	891	مسكن	دار
	Persons	23,075	0	109	759	8,698	10,521	2,988	أفراد	
Apartment	Housing Units	2,495	0	1	23	589	1,244	638	مسكن	شقة
	Persons	11,402	0	9	132	3,292	5,932	2,037	أفراد	
Independent Room	Housing Units	25	0	0	0	0	0	25	مسكن	غرفة مستقلة
	Persons	48	0	0	0	0	0	48	أفراد	
Others*	Housing Units	54	0	0	0	0	23	31	مسكن	أخرى*
	Persons	248	0	0	0	0	120	128	أفراد	
Not Stated	Housing Units	0	0	0	0	0	0	0	مسكن	غير مبين
	Persons	0	0	0	0	0	0	0	أفراد	
Total	Housing Units	7,119	0	16	147	2,048	3,318	1,590	مسكن	المجموع
	Persons	35,307	0	140	990	12,331	16,625	5,221	أفراد	

* Others include: Tent, Marginal and Caravan\ Barracks

* أخرى تشمل: خيمة، براكية/كرافان/ بركس

جدول 6: المساكن المأهولة والأفراد في محافظة قلقيلية حسب نوع التجمع، استخدام مياه الشرب الآمنة، واستخدام الصرف الصحي المحسن، 2017

Table 6: Occupied Housing Units and Persons in Qalqiliya Governorate by Type of Locality, Use Improved Drinking Water and Use Improved Sanitation, 2017

Type of Locality		استخدام الصرف الصحي المحسن ** Use Improved Sanitation**	استخدام مياه الشرب الآمنة * Use Improved Drinking Water*	نوع التجمع	
Qalqiliya Governorate	Housing Units	22,497	22,468	مساكن	محافظة قلقيلية
	Persons	108,197	108,055	أفراد	
Urban	Housing Units	15,386	15,381	مساكن	حضر
	Persons	72,917	72,887	أفراد	
Rural	Housing Units	7,111	7,087	مساكن	ريف
	Persons	35,280	35,168	أفراد	

* Use Improved Drinking Water Sources include: Piped into dwelling, Public tap, Protected Dug well/Protected Spring, rain water and bottled water.

* استخدام مياه الشرب الآمنة تشمل المصادر التالية: مصدر شبكة مياه عامة متصلة بالمسكن، حنفية عامة، بئر ارتوازي (محمي)، ينبوع (محمي)، مياه جمع امطار، مياه زجاجات معدنية.

** Improved Sanitation includes: Flush to piped sewer system, Flush to Septik Porous Tank and Flush to Septik Tight Tank

** الصرف الصحي المحسن يشمل (مرحاض متصل بشبكة مجاري عامة، مرحاض متصل بخفزة امتصاصية أو حفرة صماء).

جدول 7: المساكن المأهولة والأفراد في محافظة قلقيلية حسب نوع التجمع والمصدر الرئيسي لمياه الشرب لدى الأسرة، 2017

Table 7: Occupied Housing Units and Persons in Qalqiliya Governorate by Type of Locality and Main Source of Drinking Water to the Household, 2017

Type of Locality		المجموع Total	المصدر الرئيسي لمياه الشرب Main Source of Drinking Water								نوع التجمع	
			غير مبين	اخرى	مياه زجاجات معدنية	صهريج/تتلك/عربة تجر صهريج صغير	مياه تجميع الامطار	بئر ارتوازي (غيرمحمي)/ ينبوع (غير محمي)	بئر ارتوازي (محمي)/ ينبوع (محمي)	شبكة مياه عامة متصلة بالمسكن		
			Not Stated	Others	Bottled Water	Tanker Truck/Cart With Small Tank	Rainwater	Unprotected Dug well/Unprotected Spring	Protected Dug well/Protected Spring	Piped Into Dwelling		
Qalqiliya Governorate	Housing Units	22,507	2	5	117	29	197	3	145	22,009	مساكن	محافظة قلقيلية
	Persons	108,228	4	25	503	131	911	13	734	105,907	أفراد	
Urban	Housing Units	15,388	2	4	31	0	76	1	12	15,262	مساكن	حضر
	Persons	72,921	4	24	125	0	354	6	65	72,343	أفراد	
Rural	Housing Units	7,119	0	1	86	29	121	2	133	6,747	مساكن	ريف
	Persons	35,307	0	1	378	131	557	7	669	33,564	أفراد	

جدول 8: المساكن المأهولة والأفراد في محافظة قلقيلية حسب نوع التجمع ونوع المسكن والمصدر الرئيسي لمياه الشرب لدى الأسرة، 2017

Table 8: Occupied Housing Units and Persons in Qalqiliya Governorate by Type of Locality, Type of Housing Unit and Main Source of Drinking Water to the Household, 2017

Type of Locality and Type of Housing Unit		المجموع	Main Source of Drinking Water								نوع التجمع ونوع المسكن	
			المصدر الرئيسي لمياه الشرب									
			غير مبين	اخرى	مياه زجاجات معدنية	صهريج/تلك/عربة تجر صهريج صغير	مياه تجمع الامطار	بئر ارتوازي (غيرمحمي) ينوع (غير محمي)	بئر ارتوازي (محمي) ينوع (محمي)	شبكة مياه عامة متصلة بالمسكن		
		Total	Not Stated	Others	Bottled Water	Tanker Truck/Cart With Small Tank	Rainwater	Unprotected Dug well/Unprotected Spring	Protected Dug well/Protected Spring	Piped Into Dwelling		
Qalqiliya Governorate											محافظة قلقيلية	
Villa	Housing Units	420	0	0	12	0	2	0	3	403	مساكن	فيلا
	Persons	2,349	0	0	57	0	14	0	16	2,262	أفراد	
House	Housing Units	10,808	0	1	66	20	152	1	88	10,480	مساكن	دار
	Persons	54,684	0	2	298	105	690	3	455	53,131	أفراد	
Apartment	Housing Units	11,163	0	3	39	4	40	1	11	11,065	مساكن	شقة
	Persons	50,795	0	22	148	16	201	6	47	50,355	أفراد	
Independent Room	Housing Units	55	0	1	0	0	3	0	0	51	مساكن	غرفة مستقلة
	Persons	112	0	1	0	0	6	0	0	105	أفراد	
Others*	Housing Units	59	0	0	0	5	0	1	43	10	مساكن	أخرى*
	Persons	284	0	0	0	10	0	4	216	54	أفراد	
Not Stated	Housing Units	2	2	0	0	0	0	0	0	0	مساكن	غير مبين
	Persons	4	4	0	0	0	0	0	0	0	أفراد	
Total	Housing Units	22,507	2	5	117	29	197	3	145	22,009	مساكن	المجموع
	Persons	108,228	4	25	503	131	911	13	734	105,907	أفراد	

جدول 8 (تابع): المساكن المأهولة والأفراد في محافظة قلقيلية حسب نوع التجمع ونوع المسكن والمصدر الرئيسي لمياه الشرب لدى الأسرة، 2017

Table 8 (Cont.): Occupied Housing Units and Persons in Qalqiliya Governorate by Type of Locality, Type of Housing Unit and Main Source of Drinking Water to the Household, 2017

Type of Locality and Type of Housing Unit		المجموع	Main Source of Drinking Water							المصدر الرئيسي لمياه الشرب			نوع التجمع ونوع المسكن	
			غير مبين	اخرى	مياه زجاجات معدنية	صهريج/تلك/عربة تجر صهريج صغير	مياه تجمع الامطار	بئر ارتوازي (غيرمحمي)/ ينبوع (غير محمي)	بئر ارتوازي (محمي)/ ينبوع (محمي)	شبكة مياه عامة متصلة بالمسكن				
Total	Not Stated	Others	Bottled Water	Tanker Truck/Cart With Small Tank	Rainwater	Unprotected Dug well/Unprotected Spring	Protected Dug well/Protected Spring	Piped Into Dwelling						
Urban												حضر		
Villa	Housing Units	322	0	0	6	0	0	0	0	316	مساكن	فيلا		
	Persons	1,815	0	0	35	0	0	0	0	1,780	أفراد			
House	Housing Units	6,361	0	1	13	0	58	0	7	6,282	مساكن	دار		
	Persons	31,609	0	2	47	0	262	0	36	31,262	أفراد			
Apartment	Housing Units	8,668	0	3	12	0	18	1	5	8,629	مساكن	شقة		
	Persons	39,393	0	22	43	0	92	6	29	39,201	أفراد			
Independent Room	Housing Units	30	0	0	0	0	0	0	0	30	مساكن	غرفة مستقلة		
	Persons	64	0	0	0	0	0	0	0	64	أفراد			
Others*	Housing Units	5	0	0	0	0	0	0	0	5	مساكن	أخرى*		
	Persons	36	0	0	0	0	0	0	0	36	أفراد			
Not Stated	Housing Units	2	2	0	0	0	0	0	0	0	مساكن	غير مبين		
	Persons	4	4	0	0	0	0	0	0	0	أفراد			
Total	Housing Units	15,388	2	4	31	0	76	1	12	15,262	مساكن	المجموع		
	Persons	72,921	4	24	125	0	354	6	65	72,343	أفراد			

جدول 8 (تابع): المساكن المأهولة والأفراد في محافظة قلقيلية حسب نوع التجمع ونوع المسكن والمصدر الرئيسي لمياه الشرب لدى الأسرة، 2017

Table 8 (Cont.): Occupied Housing Units and Persons in Qalqiliya Governorate by Type of Locality, Type of Housing Unit and Main Source of Drinking Water to the Household, 2017

Type of Locality and Type of Housing Unit		المجموع	Main Source of Drinking Water							المصدر الرئيسي لمياه الشرب			نوع التجمع ونوع المسكن	
			غير مبين	اخرى	مياه زجاجات معدنية	صهريج/تلك/عربة تجر صهريج صغير	مياه تجمع الامطار	بئر ارتوازي (غيرمحمي) ينبوع (غير محمي)	بئر ارتوازي (محمي) ينبوع (محمي)	شبكة مياه عامة متصلة بالمسكن				
Total	Not Stated	Others	Bottled Water	Tanker Truck/Cart With Small Tank	Rainwater	Unprotected Dug well/Unprotected Spring	Protected Dug well/Protected Spring	Piped Into Dwelling						
Rural	Villa	Housing Units	98	0	0	6	0	2	0	3	87	مساكين	ريف	
		Persons	534	0	0	22	0	14	0	16	482	أفراد	فيلا	
	House	Housing Units	4,447	0	0	53	20	94	1	81	4,198	مساكين	دار	
		Persons	23,075	0	0	251	105	428	3	419	21,869	أفراد		
	Apartment	Housing Units	2,495	0	0	27	4	22	0	6	2,436	مساكين	شقة	
		Persons	11,402	0	0	105	16	109	0	18	11,154	أفراد		
	Independent Room	Housing Units	25	0	1	0	0	3	0	0	21	مساكين	غرفة مستقلة	
		Persons	48	0	1	0	0	6	0	0	41	أفراد		
	Others*	Housing Units	54	0	0	0	5	0	1	43	5	مساكين	أخرى*	
		Persons	248	0	0	0	10	0	4	216	18	أفراد		
	Not Stated	Housing Units	0	0	0	0	0	0	0	0	0	مساكين	غير مبين	
		Persons	0	0	0	0	0	0	0	0	0	أفراد		
	Total	Housing Units	7,119	0	1	86	29	121	2	133	6,747	مساكين	المجموع	
		Persons	35,307	0	1	378	131	557	7	669	33,564	أفراد		

* أخرى تشمل: خيمة، براكية/كرقان/ بركنس

جدول 9: المساكن المأهولة والأفراد في محافظة قلقيلية حسب نوع التجمع واتصال المسكن بالكهرباء، 2017

Table 9: Occupied Housing Units and Persons in Qalqiliya Governorate by Type of Locality and Connection to Electricity in Housing Unit, 2017

Type of Locality		المجموع Total	الاتصال بالكهرباء Connection to Electricity				نوع التجمع	
			غير مبين Not Stated	لا يوجد No Electricity	مولد خاص Private Generator	شبكة عامة Public Network		
Qalqiliya Governorate	Housing Units	22,507	2	5	31	22,469	مساكن	محافظة قلقيلية
	Persons	108,228	4	13	153	108,058	أفراد	
	Urban							
	Housing Units	15,388	2	0	1	15,385	مساكن	حضر
	Persons	72,921	4	0	6	72,911	أفراد	
	Rural							
	Housing Units	7,119	0	5	30	7,084	مساكن	ريف
	Persons	35,307	0	13	147	35,147	أفراد	

جدول 10: المساكن المأهولة والأفراد في محافظة قلقيلية حسب نوع التجمع ونوع المسكن واتصال المسكن بالكهرباء، 2017

Table 10: Occupied Housing Units and Persons in Qalqiliya Governorate by Type of Locality, Type of Housing Unit and Connection to Electricity in Housing Unit, 2017

Type of Locality and Type of Housing Unit		المجموع	الاتصال بالكهرباء				نوع التجمع ونوع المسكن	
			Connection to Electricity					
		Total	غير مبين	لا يوجد	مولد خاص	شبكة عامة		
		Total	Not Stated	No Electricity	Private Generator	Public Network		
Qalqiliya Governorate							محافظة قلقيلية	
Villa	Housing Units	420	0	0	1	419	مسكن	فيلا
	Persons	2,349	0	0	6	2,343	أفراد	
House	Housing Units	10,808	0	0	22	10,786	مسكن	دار
	Persons	54,684	0	0	117	54,567	أفراد	
Apartment	Housing Units	11,163	0	0	5	11,158	مسكن	شقة
	Persons	50,795	0	0	22	50,773	أفراد	
Independent Room	Housing Units	55	0	0	0	55	مسكن	غرفة مستقلة
	Persons	112	0	0	0	112	أفراد	
Others*	Housing Units	59	0	5	3	51	مسكن	أخرى*
	Persons	284	0	13	8	263	أفراد	
Not Stated	Housing Units	2	2	0	0	0	مسكن	غير مبين
	Persons	4	4	0	0	0	أفراد	
Total	Housing Units	22,507	2	5	31	22,469	مسكن	المجموع
	Persons	108,228	4	13	153	108,058	أفراد	

جدول 10 (تابع): المساكن المأهولة والأفراد في محافظة قلقيلية حسب نوع التجمع ونوع المسكن واتصال المسكن بالكهرباء، 2017

Table 10 (Cont.): Occupied Housing Units and Persons in Qalqiliya Governorate by Type of Locality, Type of Housing Unit and Connection to Electricity in Housing Unit, 2017

Type of Locality and Type of Housing Unit		المجموع Total	الاتصال بالكهرباء Connection to Electricity				نوع التجمع ونوع المسكن	
			غير مبين Not Stated	لا يوجد No Electricity	مولد خاص Private Generator	شبكة عامة Public Network		
Urban								حضر
Villa	Housing Units	322	0	0	0	322	مساكن	فيلا
	Persons	1,815	0	0	0	1,815	أفراد	
House	Housing Units	6,361	0	0	0	6,361	مساكن	دار
	Persons	31,609	0	0	0	31,609	أفراد	
Apartment	Housing Units	8,668	0	0	1	8,667	مساكن	شقة
	Persons	39,393	0	0	6	39,387	أفراد	
Independent Room	Housing Units	30	0	0	0	30	مساكن	غرفة مستقلة
	Persons	64	0	0	0	64	أفراد	
Others*	Housing Units	5	0	0	0	5	مساكن	أخرى*
	Persons	36	0	0	0	36	أفراد	
Not Stated	Housing Units	2	2	0	0	0	مساكن	غير مبين
	Persons	4	4	0	0	0	أفراد	
Total	Housing Units	15,388	2	0	1	15,385	مساكن	المجموع
	Persons	72,921	4	0	6	72,911	أفراد	

جدول 10 (تابع): المساكن المأهولة والأفراد في محافظة قلقيلية حسب نوع التجمع ونوع المسكن واتصال المسكن بالكهرباء، 2017

Table 10 (Cont.): Occupied Housing Units and Persons in Qalqiliya Governorate by Type of Locality, Type of Housing Unit and Connection to Electricity in Housing Unit, 2017

Type of Locality and Type of Housing Unit		المجموع Total	Connection to Electricity				نوع التجمع ونوع المسكن		
			الاتصال بالكهرباء						
			غير مبين Not Stated	لا يوجد No Electricity	مولد خاص Private Generator	شبكة عامة Public Network			
Rural	Villa	Housing Units	98	0	0	1	97	مساكُن	ريف فيلا
		Persons	534	0	0	6	528	أفراد	
	House	Housing Units	4,447	0	0	22	4,425	مساكُن	دار
		Persons	23,075	0	0	117	22,958	أفراد	
	Apartment	Housing Units	2,495	0	0	4	2,491	مساكُن	شقة
		Persons	11,402	0	0	16	11,386	أفراد	
	Independent Room	Housing Units	25	0	0	0	25	مساكُن	غرفة مستقلة
		Persons	48	0	0	0	48	أفراد	
	Others*	Housing Units	54	0	5	3	46	مساكُن	أخرى*
		Persons	248	0	13	8	227	أفراد	
	Not Stated	Housing Units	0	0	0	0	0	مساكُن	غير مبين
		Persons	0	0	0	0	0	أفراد	
	Total	Housing Units	7,119	0	5	30	7,084	مساكُن	المجموع
		Persons	35,307	0	13	147	35,147	أفراد	

* Others include: Tent, Marginal\ Caravan\ Barracks.

*أخرى تشمل: خيمة، براكية/كرفان/ بركس.

جدول 11: المساكن المأهولة والأفراد في محافظة قلقيلية حسب نوع التجمع ونوع المراض الذي تستخدمه الأسرة، 2017

Table 11: Occupied Housing Units and Persons in Qalqiliya Governorate by Type of Locality and Type of Toilet Facility Used by the Household, 2017

Type of Locality		المجموع Total	نوع المراض الذي تستخدمه الأسرة Type of Toilet Facility Used by the Household							نوع التجمع	
			غير مبين Not Stated	أخرى Others	لا يوجد مراض في البرية في الحقل No Facility/Bush/Field	مراض متصل بمصرف مفتوح Flush to Open Drain	مراض متصل بحفرة صماء Flush to Septik Tight Tank	مراض متصل بحفرة امتصاصية Flush to Septik Porous Tank	مراض متصل بشبكة مجاري عامة Flush to Piped Sewer System		
Qalqiliya Governorate	Housing Units	22,507	2	1	4	3	4,471	5,868	12,158	مساكن	محافظة قلقيلية
	Persons	108,228	4	1	16	10	22,347	29,346	56,504	أفراد	
Urban	Housing Units	15,388	2	0	0	0	2,186	1,424	11,776	مساكن	حضر
	Persons	72,921	4	0	0	0	10,982	7,174	54,761	أفراد	
Rural	Housing Units	7,119	0	1	4	3	2,285	4,444	382	مساكن	ريف
	Persons	35,307	0	1	16	10	11,365	22,172	1,743	أفراد	

جدول 12: المساكن المأهولة والأفراد في محافظة قلقيلية حسب نوع التجمع ونوع المسكن ونوع المراض الذي تستخدمه الأسرة، 2017

Table 12: Occupied Housing Units and Persons in Qalqiliya Governorate by Type of Housing Unit, Type of Locality and Type of Toilet Facility Used by the Household, 2017

Type of Locality and Type of Housing Unit		المجموع Total	نوع المراض الذي تستخدمه الأسرة Type of Toilet Facility Used by the Household							نوع التجمع ونوع المسكن	
			غير مبين	أخرى	لا يوجد مراض في البرية في الحقل	مراض متصل بمصرف مفتوح	مراض متصل بحفرة صماء	مراض متصل بحفرة امتصاصية	مراض متصل بشبكة مجاري عامة		
			Not Stated	Others	No Facility/Bush/Field	Flush to Open Drain	Flush to Septik Tight Tank	Flush to Septik Porous Tank	Flush to Piped Sewer System		
Qalqiliya Governorate											محافظة قلقيلية
Villa	Housing Units	420	0	0	0	0	49	122	249	مسكن	فيلا
	Persons	2,349	0	0	0	0	280	682	1,387	أفراد	
House	Housing Units	10,808	0	0	1	0	2,906	3,908	3,993	مسكن	دار
	Persons	54,684	0	0	4	0	15,167	20,301	19,212	أفراد	
Apartment	Housing Units	11,163	0	0	0	3	1,496	1,778	7,886	مسكن	شقة
	Persons	50,795	0	0	0	10	6,866	8,091	35,828	أفراد	
Independent Room	Housing Units	55	0	1	0	0	15	12	27	مسكن	غرفة مستقلة
	Persons	112	0	1	0	0	24	26	61	أفراد	
Others*	Housing Units	59	0	0	3	0	5	48	3	مسكن	أخرى*
	Persons	284	0	0	12	0	10	246	16	أفراد	
Not Stated	Housing Units	2	2	0	0	0	0	0	0	مسكن	غير مبين
	Persons	4	4	0	0	0	0	0	0	أفراد	
Total	Housing Units	22,507	2	1	4	3	4,471	5,868	12,158	مسكن	المجموع
	Persons	108,228	4	1	16	10	22,347	29,346	56,504	أفراد	

جدول 12 (تابع): المساكن المأهولة والأفراد في محافظة قلقيلية حسب نوع التجمع ونوع المسكن ونوع المراض الذي تستخدمه الأسرة، 2017

Table 12 (Cont.): Occupied Housing Units and Persons in Qalqiliya Governorate by Type of Housing Unit, Type of Locality and Type of Toilet Facility Used by the Household, 2017

Type of Locality and Type of Housing Unit		المجموع Total	نوع المرحاض الذي تستخدمه الأسرة							نوع التجمع ونوع المسكن	
			Type of Toilet Facility Used by the Household								
			غير مبين	اخرى	لا يوجد مرحاض في البرية في الحقل	مرحاض متصل بمصرف مفتوح	مرحاض متصل بحفرة صماء	مرحاض متصل بحفرة امتصاصية	مرحاض متصل بشبكة مجاري عامة		
			Not Stated	Others	No Facility/Bush/F field	Flush to Open Drain	Flush to Septik Tight Tank	Flush to Septik Porous Tank	Flush to Piped Sewer System		
Urban										حضر	
Villa	Housing Units	322	0	0	0	0	27	51	244	مساكن	فيلا
	Persons	1,815	0	0	0	0	160	285	1,370	أفراد	
House	Housing Units	6,361	0	0	0	0	1,612	976	3,773	مساكن	دار
	Persons	31,609	0	0	0	0	8,339	5,090	18,180	أفراد	
Apartment	Housing Units	8,668	0	0	0	0	546	392	7,730	مساكن	شقة
	Persons	39,393	0	0	0	0	2,482	1,776	35,135	أفراد	
Independent Room	Housing Units	30	0	0	0	0	1	3	26	مساكن	غرفة مستقلة
	Persons	64	0	0	0	0	1	3	60	أفراد	
Others*	Housing Units	5	0	0	0	0	0	2	3	مساكن	أخرى*
	Persons	36	0	0	0	0	0	20	16	أفراد	
Not Stated	Housing Units	2	2	0	0	0	0	0	0	مساكن	غير مبين
	Persons	4	4	0	0	0	0	0	0	أفراد	
Total	Housing Units	15,388	2	0	0	0	2,186	1,424	11,776	مساكن	المجموع
	Persons	72,921	4	0	0	0	10,982	7,174	54,761	أفراد	

جدول 12 (تابع): المساكن المأهولة والأفراد في محافظة قلقيلية حسب نوع التجمع ونوع المسكن ونوع المراض الذي تستخدمه الأسرة، 2017

Table 12 (Cont.): Occupied Housing Units and Persons in Qalqiliya Governorate by Type of Housing Unit, Type of Locality and Type of Toilet Facility Used by the Household, 2017

Type of Locality and Type of Housing Unit		المجموع Total	نوع المرحاض الذي تستخدمه الأسرة							نوع التجمع ونوع المسكن		
			Type of Toilet Facility Used by the Household									
			غير مبين	اخرى	لا يوجد مرحاض في البرية في الحقل	مرحاض متصل بمصرف مفتوح	مرحاض متصل بحفرة صماء	مرحاض متصل بحفرة امتصاصية	مرحاض متصل بشبكة مجاري عامة			
			Not Stated	Others	No Facility/Bush/Field	Flush to Open Drain	Flush to Septik Tight Tank	Flush to Septik Porous Tank	Flush to Piped Sewer System			
Rural											ريف	
	Villa	Housing Units	98	0	0	0	0	22	71	5	مساكين	فيلا
		Persons	534	0	0	0	0	120	397	17	أفراد	
	House	Housing Units	4,447	0	0	1	0	1,294	2,932	220	مساكين	دار
		Persons	23,075	0	0	4	0	6,828	15,211	1,032	أفراد	
	Apartment	Housing Units	2,495	0	0	0	3	950	1,386	156	مساكين	شقة
		Persons	11,402	0	0	0	10	4,384	6,315	693	أفراد	
	Independent Room	Housing Units	25	0	1	0	0	14	9	1	مساكين	غرفة مستقلة
		Persons	48	0	1	0	0	23	23	1	أفراد	
	Others*	Housing Units	54	0	0	3	0	5	46	0	مساكين	أخرى*
		Persons	248	0	0	12	0	10	226	0	أفراد	
	Not Stated	Housing Units	0	0	0	0	0	0	0	0	مساكين	غير مبين
		Persons	0	0	0	0	0	0	0	0	أفراد	
	Total	Housing Units	7,119	0	1	4	3	2,285	4,444	382	مساكين	المجموع
		Persons	35,307	0	1	16	10	11,365	22,172	1,743	أفراد	

* Others include: Tent, Marginal and Caravan\ Barracks

* أخرى تشمل: خيمة، برلكية/كرفان/ بركس

جدول 13: المساكن المأهولة والأفراد في محافظة قلقيلية حسب نوع التجمع ومساحة سطح المسكن، 2017

Table 13: Occupied Housing Units and Persons in Qalqiliya Governorate by Type of Locality and Area of Housing Unit, 2017

Type of Locality		متوسط مساحة المسكن (م ²) Average Area of Housing Unit (m ²)	المجموع Total	مساحة سطح المسكن (م ²) Area of Housing Unit (m ²)						نوع التجمع	
				غير مبين Not Stated	+200	199-160	159-120	119-81	80 فأقل 80 and below		
Qalqiliya Governorate	Housing Units	126.1	22,507	2	1,613	2,290	9,517	5,974	3,111	مسكن	محافظة قلقيلية
	Persons		108,228	4	8,941	12,004	47,506	27,381	12,392	أفراد	
Urban	Housing Units	124.7	15,388	2	1,120	1,428	6,139	4,438	2,261	مسكن	حضر
	Persons		72,921	4	6,062	7,325	30,107	20,263	9,160	أفراد	
Rural	Housing Units	129.3	7,119	0	493	862	3,378	1,536	850	مسكن	ريف
	Persons		35,307	0	2,879	4,679	17,399	7,118	3,232	أفراد	

جدول 14: المساكن المأهولة والأفراد في محافظة قلقيلية حسب نوع التجمع وتوفر مطبخ في المسكن، 2017

Table 14: Occupied Housing Units and Persons in Qalqiliya Governorate by Type of Locality and Availability of Kitchen in Housing Unit, 2017

Type of Locality		توفر مطبخ Availability of Kitchen					نوع التجمع	
		المجموع Total	غير مبين Not Stated	مطبخين فأكثر Two Kitchens and more	مطبخ واحد One Kitchen	لا يوجد مطبخ No Kitchen		
Qalqiliya Governorate	Housing Units	22,507	2	321	22,107	77	مساكن	محافظة قلقيلية
	Persons	108,228	4	2,017	105,923	284	أفراد	
Urban	Housing Units	15,388	2	215	15,127	44	مساكن	حضر
	Persons	72,921	4	1,356	71,402	159	أفراد	
Rural	Housing Units	7,119	0	106	6,980	33	مساكن	ريف
	Persons	35,307	0	661	34,521	125	أفراد	

جدول 15: المساكن المأهولة والأفراد في محافظة قلقيلية حسب نوع التجمع ونوع المسكن وتوفر مطبخ في المسكن، 2017

Table 15: Occupied Housing Units and Persons in Qalqiliya Governorate by Type of Locality, Type of Housing Unit and Availability of Kitchen in Housing Unit, 2017

Type of Locality and Type of Housing Unit		المجموع Total	توفر مطبخ Availability of Kitchen				نوع التجمع ونوع المسكن	
			غير مبين Not Stated	مطبخين فأكثر Two Kitchens and more	مطبخ واحد One Kitchen	لا يوجد مطبخ No Kitchen		
Qalqiliya Governorate								محافظة قلقيلية
Villa	Housing Units	420	0	66	354	0	مساكن	فيلا
	Persons	2,349	0	402	1,947	0	أفراد	
House	Housing Units	10,808	0	211	10,574	23	مساكن	دار
	Persons	54,684	0	1,370	53,191	123	أفراد	
Apartment	Housing Units	11,163	0	44	11,089	30	مساكن	شقة
	Persons	50,795	0	245	50,430	120	أفراد	
Independent Room	Housing Units	55	0	0	38	17	مساكن	غرفة مستقلة
	Persons	112	0	0	87	25	أفراد	
Others*	Housing Units	59	0	0	52	7	مساكن	أخرى *
	Persons	284	0	0	268	16	أفراد	
Not Stated	Housing Units	2	2	0	0	0	مساكن	غير مبين
	Persons	4	4	0	0	0	أفراد	
Total	Housing Units	22,507	2	321	22,107	77	مساكن	المجموع
	Persons	108,228	4	2,017	105,923	284	أفراد	

جدول 15 (تابع): المساكن المأهولة والأفراد في محافظة قلقيلية حسب نوع التجمع ونوع المسكن وتوفر مطبخ في المسكن، 2017

Table 15 (Cont.): Occupied Housing Units and Persons in Qalqiliya Governorate by Type of Locality, Type of Housing Unit and Availability of Kitchen in Housing Unit, 2017

Type of Locality and Type of Housing Unit		المجموع Total	توفر مطبخ Availability of Kitchen				نوع التجمع ونوع المسكن	
			غير مبين Not Stated	مطبخين فأكثر Two Kitchens and more	مطبخ واحد One Kitchen	لا يوجد مطبخ No Kitchen		
Urban							حضر	
Villa	Housing Units	322	0	59	263	0	مسكن	فيلا
	Persons	1,815	0	361	1,454	0	أفراد	
House	Housing Units	6,361	0	124	6,226	11	مسكن	دار
	Persons	31,609	0	813	30,740	56	أفراد	
Apartment	Housing Units	8,668	0	32	8,612	24	مسكن	شقة
	Persons	39,393	0	182	39,119	92	أفراد	
Independent Room	Housing Units	30	0	0	21	9	مسكن	غرفة مستقلة
	Persons	64	0	0	53	11	أفراد	
Others*	Housing Units	5	0	0	5	0	مسكن	أخرى*
	Persons	36	0	0	36	0	أفراد	
Not Stated	Housing Units	2	2	0	0	0	مسكن	غير مبين
	Persons	4	4	0	0	0	أفراد	
Total	Housing Units	15,388	2	215	15,127	44	مسكن	المجموع
	Persons	72,921	4	1,356	71,402	159	أفراد	

جدول 15 (تابع): المساكن المأهولة والأفراد في محافظة قلقيلية حسب نوع التجمع ونوع المسكن وتوفر مطبخ في المسكن، 2017

Table 15 (Cont.): Occupied Housing Units and Persons in Qalqiliya Governorate by Type of Locality, Type of Housing Unit and Availability of Kitchen in Housing Unit, 2017

Type of Locality and Type of Housing Unit		المجموع Total	توفر مطبخ Availability of Kitchen				نوع التجمع ونوع المسكن		
			غير مبين	مطبخين فأكثر	مطبخ واحد	لا يوجد مطبخ			
			Not Stated	Two Kitchens and more	One Kitchen	No Kitchen			
Rural									ريف
	Villa	Housing Units	98	0	7	91	0	مساكن	فيلا
	Persons	534	0	41	493	0	أفراد		
House	Housing Units	4,447	0	87	4,348	12	مساكن	دار	
	Persons	23,075	0	557	22,451	67	أفراد		
Apartment	Housing Units	2,495	0	12	2,477	6	مساكن	شقة	
	Persons	11,402	0	63	11,311	28	أفراد		
Independent Room	Housing Units	25	0	0	17	8	مساكن	غرفة مستقلة	
	Persons	48	0	0	34	14	أفراد		
Others*	Housing Units	54	0	0	47	7	مساكن	أخرى*	
	Persons	248	0	0	232	16	أفراد		
Not Stated	Housing Units	0	0	0	0	0	مساكن	غير مبين	
	Persons	0	0	0	0	0	أفراد		
Total	Housing Units	7,119	0	106	6,980	33	مساكن	المجموع	
	Persons	35,307	0	661	34,521	125	أفراد		

* Others include: Tent, Marginal and Caravan\ Barracks

* أخرى تشمل: خيمة، براكية/كرفان/ بركس

جدول 16: المساكن المأهولة والأفراد في محافظة قلقيلية حسب نوع التجمع وتوفر حمام في المسكن، 2017

Table 16: Occupied Housing Units and Persons in Qalqiliya Governorate by Type of Locality and Availability of Bathroom in Housing Unit, 2017

Type of Locality		المجموع Total	توفر حمام Availability of Bathroom				نوع التجمع	
			غير مبين Not Stated	حمامان فأكثر Two Bathrooms and more	حمام واحد One Bathroom	لا يوجد حمام* No Bathroom*		
Qalqiliya Governorate	Housing Units	22,507	2	1,341	4,158	17,006	مساكن	محافظة قلقيلية
	Persons	108,228	4	7,021	20,077	81,126	أفراد	
Urban	Housing Units	15,388	2	1,008	2,626	11,752	مساكن	حضر
	Persons	72,921	4	5,207	12,364	55,346	أفراد	
Rural	Housing Units	7,119	0	333	1,532	5,254	مساكن	ريف
	Persons	35,307	0	1,814	7,713	25,780	أفراد	

* Means that there is no independent room or place used only to shower, and has a door that can be closed

* يقصد عدم توفر غرفة أو مكان مخصص للاستحمام فقط، وله باب يمكن إغلاقه

جدول 17: المساكن المأهولة والأفراد في محافظة قلقيلية حسب نوع التجمع ونوع المسكن وتوفر حمام في المسكن، 2017

Table 17: Occupied Housing Units and Persons in Qalqiliya Governorate by Type of Locality, Type of Housing Unit and Availability of Bathroom in Housing Unit, 2017

Type of Locality and Type of Housing Unit		المجموع Total	توفر حمام Availability of Bathroom				نوع التجمع ونوع المسكن
			غير مبين Not Stated	حمامان فأكثر Two Bathrooms and more	حمام واحد One Bathroom	لا يوجد حمام** No Bathroom**	
Qalqiliya Governorate							محافظة قلقيلية
Villa	Housing Units	420	0	50	41	329	مسكن فيلا
	Persons	2,349	0	298	213	1,838	أفراد
House	Housing Units	10,808	0	743	2,047	8,018	مسكن دار
	Persons	54,684	0	4,142	10,268	40,274	أفراد
Apartment	Housing Units	11,163	0	548	2,044	8,571	مسكن شقة
	Persons	50,795	0	2,581	9,478	38,736	أفراد
Independent Room	Housing Units	55	0	0	4	51	مسكن غرفة مستقلة
	Persons	112	0	0	8	104	أفراد
Others*	Housing Units	59	0	0	22	37	مسكن أخرى*
	Persons	284	0	0	110	174	أفراد
Not Stated	Housing Units	2	2	0	0	0	مسكن غير مبين
	Persons	4	4	0	0	0	أفراد
Total	Housing Units	22,507	2	1,341	4,158	17,006	مسكن المجموع
	Persons	108,228	4	7,021	20,077	81,126	أفراد

جدول 17 (تابع): المساكن المأهولة والأفراد في محافظة قلقيلية حسب نوع التجمع ونوع المسكن وتوفر حمام في المسكن، 2017

Table 17 (Cont.): Occupied Housing Units and Persons in Qalqiliya Governorate by Type of Locality, Type of Housing Unit and Availability of Bathroom in Housing Unit, 2017

Type of Locality and Type of Housing Unit		المجموع	توفر حمام				نوع التجمع ونوع المسكن		
		Total	Availability of Bathroom						
			غير مبين Not Stated	حمامان فأكثر Two Bathrooms and more	حمام واحد One Bathroom	لا يوجد حمام** No Bathroom**			
Urban								حضر	
	Villa	Housing Units	322	0	38	26	258	مسكن	فيلا
		Persons	1,815	0	213	134	1,468	أفراد	
	House	Housing Units	6,361	0	511	1,046	4,804	مسكن	دار
		Persons	31,609	0	2,849	5,098	23,662	أفراد	
	Apartment	Housing Units	8,668	0	459	1,550	6,659	مسكن	شقة
		Persons	39,393	0	2,145	7,124	30,124	أفراد	
	Independent Room	Housing Units	30	0	0	4	26	مسكن	غرفة مستقلة
		Persons	64	0	0	8	56	أفراد	
	Others*	Housing Units	5	0	0	0	5	مسكن	أخرى*
		Persons	36	0	0	0	36	أفراد	
	Not Stated	Housing Units	2	2	0	0	0	مسكن	غير مبين
		Persons	4	4	0	0	0	أفراد	
	Total	Housing Units	15,388	2	1,008	2,626	11,752	مسكن	المجموع
		Persons	72,921	4	5,207	12,364	55,346	أفراد	

جدول 17 (تابع): المساكن المأهولة والأفراد في محافظة قلقيلية حسب نوع التجمع ونوع المسكن وتوفر حمام في المسكن، 2017

Table 17 (Cont.): Occupied Housing Units and Persons in Qalqiliya Governorate by Type of Locality, Type of Housing Unit and Availability of Bathroom in Housing Unit, 2017

Type of Locality and Type of Housing Unit		المجموع Total	توفر حمام Availability of Bathroom				نوع التجمع ونوع المسكن
			غير مبين Not Stated	حمامان فأكثر Two Bathrooms and more	حمام واحد One Bathroom	لا يوجد حمام** No Bathroom**	
Rural							ريف
Villa	Housing Units	98	0	12	15	71	مسكن فيلا
	Persons	534	0	85	79	370	أفراد
House	Housing Units	4,447	0	232	1,001	3,214	مسكن دار
	Persons	23,075	0	1,293	5,170	16,612	أفراد
Apartment	Housing Units	2,495	0	89	494	1,912	مسكن شقة
	Persons	11,402	0	436	2,354	8,612	أفراد
Independent Room	Housing Units	25	0	0	0	25	مسكن غرفة مستقلة
	Persons	48	0	0	0	48	أفراد
Others*	Housing Units	54	0	0	22	32	مسكن أخرى*
	Persons	248	0	0	110	138	أفراد
Not Stated	Housing Units	0	0	0	0	0	مسكن غير مبين
	Persons	0	0	0	0	0	أفراد
Total	Housing Units	7,119	0	333	1,532	5,254	مسكن المجموع
	Persons	35,307	0	1,814	7,713	25,780	أفراد

* Others include: Tent, Marginal and Caravan\ Barracks.

* أخرى تشمل: خيمة، براكية/كرفان/ بركس.

** Means that there is no independent room or place used only to shower, and has a door that can be closed

** يقصد عدم توفر غرفة أو مكان مخصص للاستحمام فقط، وله باب يمكن إغلاقه

جدول 18: المساكن المأهولة والأفراد في محافظة قلقيلية حسب نوع التجمع وتوفر مرحاض في المسكن، 2017

Table 18: Occupied Housing Units and Persons in Qalqiliya Governorate by Type of Locality and Availability of Toilet in Housing Unit, 2017

Type of Locality		المجموع Total	توفر مرحاض Availability of Toilet				نوع التجمع	
			غير مبين Not Stated	مرحاضان فأكثر Two Toilets and more	مرحاض واحد One Toilet	لا يوجد مرحاض* No Toilet*		
Qalqiliya Governorate	Housing Units	22,507	2	881	6,113	15,511	مساكن	محافظة قلقيلية
	Persons	108,228	4	4,803	30,022	73,399	أفراد	
Urban	Housing Units	15,388	2	617	4,163	10,606	مساكن	حضر
	Persons	72,921	4	3,266	20,094	49,557	أفراد	
Rural	Housing Units	7,119	0	264	1,950	4,905	مساكن	ريف
	Persons	35,307	0	1,537	9,928	23,842	أفراد	

* Means that there is no independent room or place used only as toilet, and has a door that can be closed

* يقصد عدم توفر غرفة أو مكان مخصص لقضاء الحاجة فقط، وله باب يمكن إغلاقه

جدول 19: المساكن المأهولة والأفراد في محافظة قلقيلية حسب نوع التجمع ونوع المسكن وتوفر مرحاض في المسكن، 2017

Table 19: Occupied Housing Units and Persons in Qalqiliya Governorate by Type of Locality, Type of Housing Unit and Availability of Toilet in Housing Unit, 2017

Type of Locality and Type of Housing Unit		المجموع Total	توفر مرحاض Availability of Toilet				نوع التجمع ونوع المسكن		
			غير مبين	مرحاضان فأكثر	مرحاض واحد	لا يوجد مرحاض**			
			Not Stated	Two Toilets and more	One Toilet	No Toilet **			
Qalqiliya Governorate									
	Villa	Housing Units	420	0	45	131	244	مساكُن	فيلا
		Persons	2,349	0	277	723	1,349	أفراد	
	House	Housing Units	10,808	0	422	2,883	7,503	مساكُن	دار
		Persons	54,684	0	2,499	14,841	37,344	أفراد	
	Apartment	Housing Units	11,163	0	414	3,072	7,677	مساكُن	شقة
		Persons	50,795	0	2,027	14,340	34,428	أفراد	
	Independent Room	Housing Units	55	0	0	4	51	مساكُن	غرفة مستقلة
		Persons	112	0	0	8	104	أفراد	
	Others*	Housing Units	59	0	0	23	36	مساكُن	أخرى*
		Persons	284	0	0	110	174	أفراد	
	Not Stated	Housing Units	2	2	0	0	0	مساكُن	غير مبين
		Persons	4	4	0	0	0	أفراد	
	Total	Housing Units	22,507	2	881	6,113	15,511	مساكُن	المجموع
		Persons	108,228	4	4,803	30,022	73,399	أفراد	

جدول 19 (تابع): المساكن المأهولة والأفراد في محافظة قلقيلية حسب نوع التجمع ونوع المسكن وتوفر مرحاض في المسكن، 2017

Table 19 (Cont.): Occupied Housing Units and Persons in Qalqiliya Governorate by Type of Locality, Type of Housing Unit and Availability of Toilet in Housing Unit, 2017

Type of Locality and Type of Housing Unit		المجموع Total	توفر مرحاض Availability of Toilet				نوع التجمع ونوع المسكن	
			غير مبين Not Stated	مرحاضان فأكثر Two Toilets and more	مرحاض واحد One Toilet	لا يوجد مرحاض ** No Toilet **		
Urban								حضر
	Villa	Housing Units	322	0	30	111	181	مسكن فيلا
		Persons	1,815	0	180	612	1,023	أفراد
House		Housing Units	6,361	0	262	1,650	4,449	مسكن دار
		Persons	31,609	0	1,531	8,380	21,698	أفراد
Apartment		Housing Units	8,668	0	325	2,399	5,944	مسكن شقة
		Persons	39,393	0	1,555	11,095	26,743	أفراد
Independent Room		Housing Units	30	0	0	3	27	مسكن غرفة مستقلة
		Persons	64	0	0	7	57	أفراد
Others*		Housing Units	5	0	0	0	5	مسكن أخرى*
		Persons	36	0	0	0	36	أفراد
Not Stated		Housing Units	2	2	0	0	0	مسكن غير مبين
		Persons	4	4	0	0	0	أفراد
Total		Housing Units	15,388	2	617	4,163	10,606	مسكن المجموع
		Persons	72,921	4	3,266	20,094	49,557	أفراد

جدول 19 (تابع): المساكن المأهولة والأفراد في محافظة قلقيلية حسب نوع التجمع ونوع المسكن وتوفر مرحاض في المسكن، 2017

Table 19 (Cont.): Occupied Housing Units and Persons in Qalqiliya Governorate by Type of Locality, Type of Housing Unit and Availability of Toilet in Housing Unit, 2017

Type of Locality and Type of Housing Unit		المجموع Total	توفر مرحاض Availability of Toilet				نوع التجمع ونوع المسكن		
			غير مبين	مرحاضان فأكثر	مرحاض واحد	لا يوجد مرحاض**			
			Not Stated	Two Toilets and more	One Toilet	No Toilet **			
Rural	Villa	Housing Units	98	0	15	20	63	مساكُن	ريف فيلا
		Persons	534	0	97	111	326	أفراد	
	House	Housing Units	4,447	0	160	1,233	3,054	مساكُن	دار
		Persons	23,075	0	968	6,461	15,646	أفراد	
	Apartment	Housing Units	2,495	0	89	673	1,733	مساكُن	شقة
		Persons	11,402	0	472	3,245	7,685	أفراد	
	Independent Room	Housing Units	25	0	0	1	24	مساكُن	غرفة مستقلة
		Persons	48	0	0	1	47	أفراد	
	Others*	Housing Units	54	0	0	23	31	مساكُن	أخرى*
		Persons	248	0	0	110	138	أفراد	
	Not Stated	Housing Units	0	0	0	0	0	مساكُن	غير مبين
		Persons	0	0	0	0	0	أفراد	
	Total	Housing Units	7,119	0	264	1,950	4,905	مساكُن	المجموع
		Persons	35,307	0	1,537	9,928	23,842	أفراد	

* Others include: Tent, Marginal and Caravan\ Barracks

* أخرى تشمل: خيمة، براكية/كرفان/ بركس

** Means that there is no independent room or place used only as toilet, and has a door that can be closed

** يقصد عدم توفر غرفة أو مكان مخصص لقضاء الحاجة فقط، وله باب يمكن إغلاقه

جدول 20: المساكن المأهولة والأفراد في محافظة قلقيلية حسب نوع التجمع وتوفر حمام ومرحاض معا في المسكن، 2017

Table 20: Occupied Housing Units and Persons in Qalqiliya Governorate by Type of Locality and Availability Both of Bathroom and Toilet in Housing Unit, 2017

Type of Locality		المجموع Total	توفر حمام ومرحاض معا Availability Both of Bathroom and Toilet				نوع التجمع	
			غير مبين Not Stated	حمام ومرحاض معا (اثنان فأكثر) Two Bathroom and Toilet and more	حمام ومرحاض معا (واحد) One Bathroom and Toilet	لا يوجد No Bathroom and Toilet		
Qalqiliya Governorate	Housing Units	22,507	2	7,685	13,307	1,513	مساكن	محافظة قلقيلية
	Persons	108,228	4	40,229	60,560	7,435	أفراد	
Urban	Housing Units	15,388	2	5,364	9,006	1,016	مساكن	حضر
	Persons	72,921	4	27,687	40,300	4,930	أفراد	
Rural	Housing Units	7,119	0	2,321	4,301	497	مساكن	ريف
	Persons	35,307	0	12,542	20,260	2,505	أفراد	

جدول 21: المساكن المأهولة والأفراد في محافظة قلقيلية حسب نوع التجمع ونوع المسكن وتوفر حمام ومرحاض معاً في المسكن، 2017

Table 21: Occupied Housing Units and Persons in Qalqiliya Governorate by Type of Locality, Type of Housing Unit and Availability Both of Bathroom and Toilet in Housing Unit, 2017

Type of Locality and Type of Housing Unit		المجموع Total	توفر حمام ومرحاض معاً Availability Both of Bathroom and Toilet				نوع التجمع ونوع المسكن	
			غير مبين Not Stated	حمام ومرحاض معاً (اثنان فأكثر) Two Bathroom and Toilet and more	حمام ومرحاض معاً (واحد) One Bathroom and Toilet	لا يوجد No Bathroom and Toilet		
Qalqiliya Governorate								محافظة قلقيلية
Villa	Housing Units	420	0	353	55	12	مسكن	فيلا
	Persons	2,349	0	1,992	292	65	أفراد	
House	Housing Units	10,808	0	3,949	6,194	665	مسكن	دار
	Persons	54,684	0	22,117	29,166	3,401	أفراد	
Apartment	Housing Units	11,163	0	3,383	6,974	806	مسكن	شقة
	Persons	50,795	0	16,120	30,836	3,839	أفراد	
Independent Room	Housing Units	55	0	0	51	4	مسكن	غرفة مستقلة
	Persons	112	0	0	104	8	أفراد	
Others*	Housing Units	59	0	0	33	26	مسكن	أخرى*
	Persons	284	0	0	162	122	أفراد	
Not Stated	Housing Units	2	2	0	0	0	مسكن	غير مبين
	Persons	4	4	0	0	0	أفراد	
Total	Housing Units	22,507	2	7,685	13,307	1,513	مسكن	المجموع
	Persons	108,228	4	40,229	60,560	7,435	أفراد	

جدول 21 (تابع): المساكن المأهولة والأفراد في محافظة قلقيلية حسب نوع التجمع ونوع المسكن وتوفر حمام ومرحاض معا في المسكن، 2017

Table 21 (Cont.): Occupied Housing Units and Persons in Qalqiliya Governorate by Type of Locality, Type of Housing Unit and Availability Both of Bathroom and Toilet in Housing Unit, 2017

Type of Locality and Type of Housing Unit		المجموع Total	توفر حمام ومرحاض معا Availability Both of Bathroom and Toilet				نوع التجمع ونوع المسكن	
			غير مبين Not Stated	حمام ومرحاض معا (اثنان فأكثر) Two Bathroom and Toilet and more	حمام ومرحاض معا (واحد) One Bathroom and Toilet	لا يوجد No Bathroom and Toilet		
Urban								حضر
Villa	Housing Units	322	0	278	33	11	مساكن	فيلا
	Persons	1,815	0	1,575	180	60	أفراد	
House	Housing Units	6,361	0	2,448	3,554	359	مساكن	دار
	Persons	31,609	0	13,514	16,241	1,854	أفراد	
Apartment	Housing Units	8,668	0	2,638	5,386	644	مساكن	شقة
	Persons	39,393	0	12,598	23,785	3,010	أفراد	
Independent Room	Housing Units	30	0	0	28	2	مساكن	غرفة مستقلة
	Persons	64	0	0	58	6	أفراد	
Others*	Housing Units	5	0	0	5	0	مساكن	أخرى*
	Persons	36	0	0	36	0	أفراد	
Not Stated	Housing Units	2	2	0	0	0	مساكن	غير مبين
	Persons	4	4	0	0	0	أفراد	
Total	Housing Units	15,388	2	5,364	9,006	1,016	مساكن	المجموع
	Persons	72,921	4	27,687	40,300	4,930	أفراد	

جدول 21 (تابع): المساكن المأهولة والأفراد في محافظة قلقيلية حسب نوع التجمع ونوع المسكن وتوفر حمام ومرحاض معاً في المسكن، 2017

Table 21 (Cont.): Occupied Housing Units and Persons in Qalqiliya Governorate by Type of Locality, Type of Housing Unit and Availability Both of Bathroom and Toilet in Housing Unit, 2017

Type of Locality and Type of Housing Unit		المجموع Total	توفر حمام ومرحاض معاً Availability Both of Bathroom and Toilet				نوع التجمع ونوع المسكن	
			غير مبين Not Stated	حمام ومرحاض معاً (اثنان فأكثر) Two Bathroom and Toilet and more	حمام ومرحاض معاً (واحد) One Bathroom and Toilet	لا يوجد No Bathroom and Toilet		
Rural								ريف
Villa	Housing Units	98	0	75	22	1	مسكن	فيلا
	Persons	534	0	417	112	5	أفراد	
House	Housing Units	4,447	0	1,501	2,640	306	مسكن	دار
	Persons	23,075	0	8,603	12,925	1,547	أفراد	
Apartment	Housing Units	2,495	0	745	1,588	162	مسكن	شقة
	Persons	11,402	0	3,522	7,051	829	أفراد	
Independent Room	Housing Units	25	0	0	23	2	مسكن	غرفة مستقلة
	Persons	48	0	0	46	2	أفراد	
Others*	Housing Units	54	0	0	28	26	مسكن	أخرى*
	Persons	248	0	0	126	122	أفراد	
Not Stated	Housing Units	0	0	0	0	0	مسكن	غير مبين
	Persons	0	0	0	0	0	أفراد	
Total	Housing Units	7,119	0	2,321	4,301	497	مسكن	المجموع
	Persons	35,307	0	12,542	20,260	2,505	أفراد	

* Others include: Tent, Marginal and Caravan\ Barracks.

* أخرى تشمل: خيمة، براكية/كرفان/ بركنس.

جدول 22: الأسر في محافظة قلقيلية حسب نوع التجمع وعمر وجنس رب الأسرة ونوع المسكن، 2017

Table 22: Households in Qalqiliya Governorate by Type of Locality, Age, Sex of Head of Household and Type of Housing Unit, 2017

Type of Locality, Age and Sex of Head of Household		المجموع Total	نوع المسكن Type of Housing Unit						نوع التجمع وعمر وجنس رب الأسرة	
			غير مبين Not Stated	أخرى* Others*	غرفة مستقلة Independent Room	شقة Apartment	دار House	فيلا Villa		
Qalqiliya Governorate										محافظة قلقيلية
24 and Less	Males	635	0	1	1	401	222	10	ذكور	24 فأقل
	Females	22	0	1	0	14	7	0	إناث	
25 - 34	Males	5,274	0	14	8	3,278	1,917	57	ذكور	34 - 25
	Females	83	0	0	1	53	29	0	إناث	
35 - 44	Males	5,595	0	12	4	2,920	2,550	109	ذكور	44 - 35
	Females	311	0	0	1	174	133	3	إناث	
45 - 54	Males	4,284	0	9	3	1,714	2,421	137	ذكور	54 - 45
	Females	538	0	2	4	253	276	3	إناث	
55 - 64	Males	2,652	0	8	3	1,051	1,522	68	ذكور	64 - 55
	Females	621	0	3	8	284	323	3	إناث	
65 - 74	Males	1,135	0	3	1	483	630	18	ذكور	74 - 65
	Females	509	0	1	6	227	274	1	إناث	
75+	Males	474	0	3	0	177	288	6	ذكور	+75
	Females	354	0	2	15	128	207	2	إناث	
Not Stated	Males	18	0	0	0	6	9	3	ذكور	غير مبين
	Females	2	2	0	0	0	0	0	إناث	
Total	Males	20,067	0	50	20	10,030	9,559	408	ذكور	المجموع
	Females	2,440	2	9	35	1,133	1,249	12	إناث	

جدول 22 (تابع): الأسر في محافظة قلقيلية حسب نوع التجمع وعمر وجنس رب الأسرة ونوع المسكن، 2017

Table 22 (Cont.): Households in Qalqiliya Governorate by Type of Locality, Age, Sex of Head of Household and Type of Housing Unit, 2017

Type of Locality, Age and Sex of Head of Household		المجموع Total	نوع المسكن Type of Housing Unit						نوع التجمع وعمر وجنس رب الأسرة	
			غير مبين Not Stated	أخرى* Others*	غرفة مستقلة Independent Room	شقة Apartment	دار House	فيلا Villa		
Urban										حضر
24 and Less	Males	401	0	0	0	294	100	7	ذكور	24 فأقل
	Females	15	0	0	0	11	4	0	إناث	
25 - 34	Males	3,455	0	1	5	2,442	979	28	ذكور	34 - 25
	Females	57	0	0	1	41	15	0	إناث	
35 - 44	Males	3,789	0	2	2	2,285	1,425	75	ذكور	44 - 35
	Females	235	0	0	1	147	85	2	إناث	
45 - 54	Males	2,939	0	0	2	1,378	1,445	114	ذكور	54 - 45
	Females	409	0	0	2	207	197	3	إناث	
55 - 64	Males	1,847	0	1	3	835	945	63	ذكور	64 - 55
	Females	460	0	1	3	233	220	3	إناث	
65 - 74	Males	811	0	0	0	371	424	16	ذكور	74 - 65
	Females	376	0	0	4	179	192	1	إناث	
75+	Males	313	0	0	0	134	174	5	ذكور	+75
	Females	261	0	0	7	105	147	2	إناث	
Not Stated	Males	18	0	0	0	6	9	3	ذكور	غير مبين
	Females	2	2	0	0	0	0	0	إناث	
Total	Males	13,573	0	4	12	7,745	5,501	311	ذكور	المجموع
	Females	1,815	2	1	18	923	860	11	إناث	

جدول 22 (تابع): الأسر في محافظة قلقيلية حسب نوع التجمع وعمر وجنس رب الأسرة ونوع المسكن، 2017

Table 22 (Cont.): Households in Qalqiliya Governorate by Type of Locality, Age, Sex of Head of Household and Type of Housing Unit, 2017

Type of Locality, Age and Sex of Head of Household		المجموع Total	نوع المسكن Type of Housing Unit						نوع التجمع وعمر وجنس رب الأسرة	
			غير مبين Not Stated	أخرى* Others*	غرفة مستقلة Independent Room	شقة Apartment	دار House	فيلا Villa		
Rural										ريف
24 and Less	Males	234	0	1	1	107	122	3	ذكور	24 فأقل
	Females	7	0	1	0	3	3	0	إناث	
25 - 34	Males	1,819	0	13	3	836	938	29	ذكور	34 - 25
	Females	26	0	0	0	12	14	0	إناث	
35 - 44	Males	1,806	0	10	2	635	1,125	34	ذكور	44 - 35
	Females	76	0	0	0	27	48	1	إناث	
45 - 54	Males	1,345	0	9	1	336	976	23	ذكور	54 - 45
	Females	129	0	2	2	46	79	0	إناث	
55 - 64	Males	805	0	7	0	216	577	5	ذكور	64 - 55
	Females	161	0	2	5	51	103	0	إناث	
65 - 74	Males	324	0	3	1	112	206	2	ذكور	74 - 65
	Females	133	0	1	2	48	82	0	إناث	
75+	Males	161	0	3	0	43	114	1	ذكور	+75
	Females	93	0	2	8	23	60	0	إناث	
Not Stated	Males	0	0	0	0	0	0	0	ذكور	غير مبين
	Females	0	0	0	0	0	0	0	إناث	
Total	Males	6,494	0	46	8	2,285	4,058	97	ذكور	المجموع
	Females	625	0	8	17	210	389	1	إناث	

* Others include: Tent, Marginal and Caravan Barracks.

* اخرى تشمل: خيمة، براكية/كرفان/ بركنس.

جدول 23: الأسر في محافظة قلقيلية حسب نوع التجمع ونوع المسكن والعلاقة بقوة العمل والجنس لرب الأسرة، 2017

Table 23: Households in Qalqiliya Governorate by Type of Locality, Type of Housing Unit, Activity Status and Sex of Head of Household, 2017

Type of Locality and Type of Housing Unit	المجموع		Activity Status and Sex of Head of Household						العلاقة بقوة العمل والجنس لرب الأسرة				نوع التجمع ونوع المسكن
			غير مبين		غير نشيطين اقتصادياً		Economically Active				نشطون اقتصادياً		
	Total		Not Stated		Not Economically Active		متعطّل لم يسبق له العمل		متعطّل سبق له العمل		مشتغل		
							Unemployed Never Worked		Unemployed Ever Worked		Employed		
	إناث	ذكور	إناث	ذكور	إناث	ذكور	إناث	ذكور	إناث	ذكور	إناث	ذكور	
Females	Males	Females	Males	Females	Males	Females	Males	Females	Males	Females	Males		
Qalqiliya Governorate												محافظة قلقيلية	
Villa	12	408	0	3	10	39	0	2	0	1	2	363	فيلا
House	1,249	9,559	0	9	1,069	1,638	6	237	2	216	172	7,459	دار
Apartment	1,133	10,030	0	6	933	1,265	8	270	6	240	186	8,249	شقة
Independent Room	35	20	0	0	29	3	0	2	0	2	6	13	غرفة مستقلة
Others*	9	50	0	0	9	11	0	0	0	4	0	35	أخرى*
Not Stated	2	0	2	0	0	0	0	0	0	0	0	0	غير مبين
Total	2,440	20,067	2	18	2,050	2,956	14	511	8	463	366	16,119	المجموع
Urban												حضر	
Villa	11	311	0	3	9	32	0	2	0	0	2	274	فيلا
House	860	5,501	0	9	728	1,015	5	145	1	119	126	4,213	دار
Apartment	923	7,745	0	6	753	962	7	205	3	192	160	6,380	شقة
Independent Room	18	12	0	0	14	2	0	1	0	1	4	8	غرفة مستقلة
Others*	1	4	0	0	1	0	0	0	0	0	0	4	أخرى*
Not Stated	2	0	2	0	0	0	0	0	0	0	0	0	غير مبين
Total	1,815	13,573	2	18	1,505	2,011	12	353	4	312	292	10,879	المجموع

جدول 23 (تابع): الأسر في محافظة قلقيلية حسب نوع التجمع ونوع المسكن والعلاقة بقوة العمل والجنس لرب الأسرة، 2017

Table 23 (Cont): Households in Qalqiliya Governorate by Type of Locality, Type of Housing Unit, Activity Status and Sex of Head of Household, 2017

Type of Locality and Type of Housing Unit	المجموع		العلاقة بقوة العمل والجنس لرب الأسرة										نوع التجمع ونوع المسكن
			Activity Status and Sex of Head of Household										
	Total		غير مبين		غير نشيطين اقتصادياً		نشطون اقتصادياً						
							Economically Active		متعطّل سبق له العمل		مشتغل		
			Not Stated		Not Economically Active		متعطّل لم يسبق له العمل		Unemployed Ever Worked		Employed		
إناث	ذكور	إناث	ذكور	إناث	ذكور	إناث	ذكور	إناث	ذكور	إناث	ذكور		
Females	Males	Females	Males	Females	Males	Females	Males	Females	Males	Females	Males		
Rural													ريف
Villa	1	97	0	0	1	7	0	0	0	1	0	89	فيلا
House	389	4,058	0	0	341	623	1	92	1	97	46	3,246	دار
Apartment	210	2,285	0	0	180	303	1	65	3	48	26	1,869	شقة
Independent Room	17	8	0	0	15	1	0	1	0	1	2	5	غرفة مستقلة
Others*	8	46	0	0	8	11	0	0	0	4	0	31	أخرى*
Not Stated	0	0	0	0	0	0	0	0	0	0	0	0	غير مبين
Total	625	6,494	0	0	545	945	2	158	4	151	74	5,240	المجموع

* Others include: Tent, Marginal and Caravan\ Barracks.

* أخرى تشمل: خيمة، براكية/كرفان/ بركس.

جدول 24: الأسر في محافظة قلقيلية حسب نوع التجمع وحياسة المسكن والعلاقة بقوة العمل والجنس لرب الأسرة، 2017

Table 24: Households in Qalqiliya Governorate by Type of Locality, Tenure of Housing Unit, Activity Status and Sex of Head of Household, 2017

Type of Locality and Tenure of Housing Unit	المجموع Total		العلاقة بقوة العمل والجنس لرب الأسرة Activity Status and Sex of Head of Household										نوع التجمع وحيارة المسكن
			غير مبين Not Stated		غير نشيطين اقتصادياً Not Economically Active		نشطون اقتصادياً Economically Active						
	متعطّل لم يسبق له العمل Unemployed Never Worked						متعطّل سبق له العمل Unemployed Ever Worked		مشتغل Employed				
	إناث Females	ذكور Males	إناث Females	ذكور Males	إناث Females	ذكور Males	إناث Females	ذكور Males	إناث Females	ذكور Males	إناث Females	ذكور Males	
Qalqiliya Governorate													محافظة قلقيلية
Owned	2,183	17,780	0	18	1,874	2,810	9	444	7	377	293	14,131	ملك
Rented Unfurnished, & Furnished	160	1,471	0	0	104	102	4	44	1	53	51	1,272	مستأجر غير مفروش، ومفروش
Without Payment	94	809	0	0	71	44	1	22	0	32	22	711	دون مقابل
For Work\ & Others	1	7	0	0	1	0	0	1	0	1	0	5	مقابل عمل/ وأخرى
Not Stated	2	0	2	0	0	0	0	0	0	0	0	0	غير مبين
Total	2,440	20,067	2	18	2,050	2,956	14	511	8	463	366	16,119	المجموع
Urban	حضر												
Owned	1,601	11,694	0	18	1,359	1,889	8	295	4	238	230	9,254	ملك
Rented Unfurnished, & Furnished	136	1,242	0	0	86	86	3	40	0	46	47	1,070	مستأجر غير مفروش، ومفروش
Without Payment	75	631	0	0	59	36	1	17	0	27	15	551	دون مقابل
For Work\ & Others	1	6	0	0	1	0	0	1	0	1	0	4	مقابل عمل/ وأخرى
Not Stated	2	0	2	0	0	0	0	0	0	0	0	0	غير مبين
Total	1,815	13,573	2	18	1,505	2,011	12	353	4	312	292	10,879	المجموع

جدول 24 (تابع): الأسر في محافظة قلقيلية حسب نوع المسكن ونوع التجمع والعلاقة بقوة العمل والجنس لرب الأسرة، 2017

Table 24 (Cont): Households in Qalqiliya Governorate by Type of Locality, Tenure of Housing Unit, Activity Status and Sex of Head of Household, 2017

Type of Locality and Tenure of Housing Unit	المجموع		العلاقة بقوة العمل والجنس لرب الأسرة										نوع التجمع وحيازة المسكن
			Activity Status and Sex of Head of Household										
	Total		غير مبين		غير نشيطين اقتصادياً		نشطون اقتصادياً						
							Economically Active		متعطّل سبق له العمل		متعطّل لم يسبق له العمل		
			Not Stated		Not Economically Active		Unemployed Never Worked						
إناث	ذكور	إناث	ذكور	إناث	ذكور	إناث	ذكور	إناث	ذكور	إناث	ذكور		
Females	Males	Females	Males	Females	Males	Females	Males	Females	Males	Females	Males		
Rural													ريف
Owned	582	6,086	0	0	515	921	1	149	3	139	63	4,877	ملك
Rented Unfurnished, & Furnished	24	229	0	0	18	16	1	4	1	7	4	202	مستأجر غير مفروش، ومفروش
Without Payment	19	178	0	0	12	8	0	5	0	5	7	160	دون مقابل
For Work\ & Others	0	1	0	0	0	0	0	0	0	0	0	1	مقابل عمل/ وأخرى
Not Stated	0	0	0	0	0	0	0	0	0	0	0	0	غير مبين
Total	625	6,494	0	0	545	945	2	158	4	151	74	5,240	المجموع

جدول 25: المساكن المأهولة والأفراد في محافظة قلقيلية حسب نوع التجمع وحيازة المسكن، 2017

Table25: Occupied Housing Units and Persons in Qalqiliya Governorate by Type of Locality and Tenure of Housing Unit, 2017

Type of Locality		المجموع Total	حيازة المسكن						نوع التجمع	
			غير مبين Not Stated	مقابل عمل For Work	دون مقابل Without Payment	مستأجر مفروش Rented Furnished	مستأجر غير مفروش Rented Unfurnished	ملك Owned		
Qalqiliya Governorate	Housing Units	22,507	2	8	903	36	1,595	19,963	مساكن	محافظة قلقيلية
	Persons	108,228	4	42	3,986	174	7,038	96,984	أفراد	
Urban	Housing Units	15,388	2	7	706	29	1,349	13,295	مساكن	حضر
	Persons	72,921	4	38	3,161	142	6,002	63,574	أفراد	
Rural	Housing Units	7,119	0	1	197	7	246	6,668	مساكن	ريف
	Persons	35,307	0	4	825	32	1,036	33,410	أفراد	

جدول 26: المساكن المأهولة والأفراد في محافظة قلقيلية حسب نوع التجمع ونوع المسكن وحياسة المسكن، 2017

Table 26: Occupied Housing Units and Persons in Qalqiliya Governorate by Type of Locality, Type of Housing Unit and Tenure of Housing Unit, 2017

Type of Locality and Type of Housing Unit		المجموع	Tenure of Housing Unit					حيازة المسكن	نوع التجمع ونوع المسكن	
			غير مبين	مقابل عمل	دون مقابل	مستأجر مفروش	مستأجر غير مفروش	ملك		
		Total	Not Stated	For Work	Without Payment	Rented Furnished	Rented Unfurnished	Owned		
Qalqiliya Governorate										محافظة قلقيلية
Villa	Housing Units	420	0	0	4	0	1	415	مسكن	فيلا
	Persons	2,349	0	0	14	0	8	2,327	أفراد	
House	Housing Units	10,808	0	4	257	5	319	10,223	مسكن	دار
	Persons	54,684	0	22	1,148	25	1,471	52,018	أفراد	
Apartment	Housing Units	11,163	0	4	627	31	1,271	9,230	مسكن	شقة
	Persons	50,795	0	20	2,789	149	5,548	42,289	أفراد	
Independent Room	Housing Units	55	0	0	14	0	4	37	مسكن	غرفة مستقلة
	Persons	112	0	0	28	0	11	73	أفراد	
Others*	Housing Units	59	0	0	1	0	0	58	مسكن	أخرى *
	Persons	284	0	0	7	0	0	277	أفراد	
Not Stated	Housing Units	2	2	0	0	0	0	0	مسكن	غير مبين
	Persons	4	4	0	0	0	0	0	أفراد	
Total	Housing Units	22,507	2	8	903	36	1,595	19,963	مسكن	المجموع
	Persons	108,228	4	42	3,986	174	7,038	96,984	أفراد	

جدول 26 (تابع): المساكن المأهولة والأفراد في محافظة قلقيلية حسب نوع التجمع ونوع المسكن وحيازة المسكن، 2017

Table 26 (Cont.): Occupied Housing Units and Persons in Qalqiliya Governorate by Type of Locality, Type of Housing Unit and Tenure of Housing Unit, 2017

Type of Locality and Type of Housing Unit		المجموع Total	Tenure of Housing Unit						نوع التجمع ونوع المسكن	
			حياة المسكن							
			غير مبين Not Stated	مقابل عمل For Work	دون مقابل Without Payment	مستأجر مفروش Rented Furnished	مستأجر غير مفروش Rented Unfurnished	ملك Owned		
Urban										حضر
Villa	Housing Units	322	0	0	1	0	1	320	مسكن	فيلا
	Persons	1,815	0	0	7	0	8	1,800	أفراد	
House	Housing Units	6,361	0	3	146	3	213	5,996	مسكن	دار
	Persons	31,609	0	18	661	16	978	29,936	أفراد	
Apartment	Housing Units	8,668	0	4	547	26	1,132	6,959	مسكن	شقة
	Persons	39,393	0	20	2,468	126	5,006	31,773	أفراد	
Independent Room	Housing Units	30	0	0	12	0	3	15	مسكن	غرفة مستقلة
	Persons	64	0	0	25	0	10	29	أفراد	
Others*	Housing Units	5	0	0	0	0	0	5	مسكن	أخرى*
	Persons	36	0	0	0	0	0	36	أفراد	
Not Stated	Housing Units	2	2	0	0	0	0	0	مسكن	غير مبين
	Persons	4	4	0	0	0	0	0	أفراد	
Total	Housing Units	15,388	2	7	706	29	1,349	13,295	مسكن	المجموع
	Persons	72,921	4	38	3,161	142	6,002	63,574	أفراد	

جدول 26 (تابع): المساكن المأهولة والأفراد في محافظة قلقيلية حسب نوع التجمع ونوع المسكن وحيازة المسكن، 2017

Table 26 (Cont.): Occupied Housing Units and Persons in Qalqiliya Governorate by Type of Locality, Type of Housing Unit and Tenure of Housing Unit, 2017

Type of Locality and Type of Housing Unit		المجموع Total	Tenure of Housing Unit						نوع التجمع ونوع المسكن	
			حيازة المسكن							
			غير مبين Not Stated	مقابل عمل For Work	دون مقابل Without Payment	مستأجر مفروش Rented Furnished	مستأجر غير مفروش Rented Unfurnished	ملك Owned		
Rural										ريف
Villa	Housing Units	98	0	0	3	0	0	95	مسكن	فيلا
	Persons	534	0	0	7	0	0	527	أفراد	
House	Housing Units	4,447	0	1	111	2	106	4,227	مسكن	دار
	Persons	23,075	0	4	487	9	493	22,082	أفراد	
Apartment	Housing Units	2,495	0	0	80	5	139	2,271	مسكن	شقة
	Persons	11,402	0	0	321	23	542	10,516	أفراد	
Independent Room	Housing Units	25	0	0	2	0	1	22	مسكن	غرفة مستقلة
	Persons	48	0	0	3	0	1	44	أفراد	
Others*	Housing Units	54	0	0	1	0	0	53	مسكن	أخرى*
	Persons	248	0	0	7	0	0	241	أفراد	
Not Stated	Housing Units	0	0	0	0	0	0	0	مسكن	غير مبين
	Persons	0	0	0	0	0	0	0	أفراد	
Total	Housing Units	7,119	0	1	197	7	246	6,668	مسكن	المجموع
	Persons	35,307	0	4	825	32	1,036	33,410	أفراد	

* Others include: Tent, Marginal and Caravan\ Barracks

* اخرى تشمل: خيمة، براكبة/كرفان/ بركس

جدول 27: الأسر في محافظة قلقيلية حسب نوع التجمع ونوع المسكن ونوع الأسرة، 2017

Table 27: Households in Qalqiliya Governorate by Type of Locality, Type of Housing Unit and Type of Household, 2017

Type of Locality and Type of Housing Unit	المجموع Total	نوع الأسرة Type of Household					نوع التجمع ونوع المسكن
		غير مبين Not Stated	أسرة مركبة Composite Household	أسرة ممتدة Extended Household	أسرة نووية Nuclear Household	أسرة من شخص واحد One Person Household	
Qalqiliya Governorate							محافظة قلقيلية
Villa	420	3	1	22	391	3	فيلا
House	10,808	9	17	1,005	9,236	541	دار
Apartment	11,163	6	9	548	10,097	503	شقة
Independent Room	55	0	0	2	17	36	غرفة مستقلة
Others*	59	0	0	6	46	7	أخرى*
Not Stated	2	2	0	0	0	0	غير مبين
Total	22,507	20	27	1,583	19,787	1,090	المجموع
Urban							حضر
Villa	322	3	1	18	297	3	فيلا
House	6,361	9	12	629	5,344	367	دار
Apartment	8,668	6	9	436	7,808	409	شقة
Independent Room	30	0	0	1	10	19	غرفة مستقلة
Others*	5	0	0	1	4	0	أخرى*
Not Stated	2	2	0	0	0	0	غير مبين
Total	15,388	20	22	1,085	13,463	798	المجموع

جدول 27 (تابع): الأسر في محافظة قلقيلية حسب نوع التجمع ونوع المسكن ونوع الأسرة، 2017

Table 27 (cont.): Households in Qalqiliya Governorate by Type of Locality, Type of Housing Unit and Type of Household, 2017

Type of Locality and Type of Housing Unit	المجموع Total	نوع الأسرة Type of Household					نوع التجمع ونوع المسكن
		غير مبين Not Stated	أسرة مركبة Composite Household	أسرة ممتدة Extended Household	أسرة نووية Nuclear Household	أسرة من شخص واحد One Person Household	
Rural							ريف
Villa	98	0	0	4	94	0	فيلا
House	4,447	0	5	376	3,892	174	دار
Apartment	2,495	0	0	112	2,289	94	شقة
Independent Room	25	0	0	1	7	17	غرفة مستقلة
Others*	54	0	0	5	42	7	أخرى*
Not Stated	0	0	0	0	0	0	غير مبين
Total	7,119	0	5	498	6,324	292	المجموع

* Others include: Tent, Marginal and Caravan\ Barracks

* اخرى تشمل: خيمة، براكية/كرفان/ بركس

جدول 28: الأسر في محافظة قلقيلية حسب نوع التجمع وحيازة المسكن ونوع الأسرة، 2017

Table 28: Households in Qalqiliya Governorate by Type of Locality, Tenure of Housing Unit and Type of Household, 2017

Type of Locality and Tenure of Housing Unit	المجموع Total	نوع الأسرة					نوع التجمع وحيازة المسكن
		غير مبين Not Stated	أسرة مركبة Composite Household	أسرة ممتدة Extended Household	أسرة نووية Nuclear Household	أسرة من شخص واحد One Person Household	
Qalqiliya Governorate							محافظة قلقيلية
Owned	19,963	18	20	1,492	17,436	997	ملك
Rented Unfurnished, & Furnished	1,631	0	6	63	1,520	42	مستأجر غير مفروش، ومفروش
Without Payment	903	0	1	28	823	51	دون مقابل
For Work, & Others	8	0	0	0	8	0	مقابل عمل، وأخرى
Not Stated	2	2	0	0	0	0	غير مبين
Total	22,507	20	27	1,583	19,787	1,090	المجموع
Urban							حضر
Owned	13,295	18	16	1,012	11,524	725	ملك
Rented Unfurnished, & Furnished	1,378	0	6	53	1,286	33	مستأجر غير مفروش، ومفروش
Without Payment	706	0	0	20	646	40	دون مقابل
For Work, & Others	7	0	0	0	7	0	مقابل عمل، وأخرى
Not Stated	2	2	0	0	0	0	غير مبين
Total	15,388	20	22	1,085	13,463	798	المجموع

جدول 28 (تابع): الأسر في محافظة قلقيلية حسب نوع التجمع وحيازة المسكن ونوع الأسرة، 2017

Table 28 (Cont.): Households in Qalqiliya Governorate by Type of Locality, Tenure of Housing Unit and Type of Household, 2017

Type of Locality and Tenure of Housing Unit	المجموع Total	نوع الأسرة					نوع التجمع وحيازة المسكن
		غير مبين Not Stated	أسرة مركبة Composite Household	أسرة ممتدة Extended Household	أسرة نووية Nuclear Household	أسرة من شخص واحد One Person Household	
Rural							ريف
Owned	6,668	0	4	480	5,912	272	ملك
Rented Unfurnished, & Furnished	253	0	0	10	234	9	مستأجر غير مفروش، ومفروش
Without Payment	197	0	1	8	177	11	دون مقابل
For Work, & Others	1	0	0	0	1	0	مقابل عمل، وأخرى
Not Stated	0	0	0	0	0	0	غير مبين
Total	7,119	0	5	498	6,324	292	المجموع

جدول 29: الأسر في محافظة قلقيلية حسب نوع التجمع وحياة المسكن وحجم الأسرة، 2017

Table 29: Households in Qalqiliya Governorate by Type of Locality, Tenure of Housing Unit and Household Size, 2017

Type of Locality and Tenure of Housing Unit	المجموع Total	حجم الأسرة Household Size											نوع التجمع وحياة المسكن
		+11	10	9	8	7	6	5	4	3	2	1	
Qalqiliya Governorate													محافظة قلقيلية
Owned	19,963	176	241	604	1,374	2,327	3,099	3,144	2,971	2,526	2,504	997	ملك
Rented Unfurnished, & Furnished	1,631	9	13	29	71	124	212	276	293	286	276	42	مستأجر غير مفروش، ومفروش
Without Payment	903	4	5	15	37	81	129	158	149	131	143	51	دون مقابل
For Work, & Others	8	0	1	0	0	1	2	0	2	1	1	0	مقابل عمل، وأخرى
Not Stated	2	0	0	0	0	0	0	0	0	0	2	0	غير مبين
Total	22,507	189	260	648	1,482	2,533	3,442	3,578	3,415	2,944	2,926	1,090	المجموع
Urban													حضر
Owned	13,295	98	139	366	852	1,479	2,111	2,134	2,018	1,682	1,691	725	ملك
Rented Unfurnished, & Furnished	1,378	5	12	26	63	107	185	236	246	241	224	33	مستأجر غير مفروش، ومفروش
Without Payment	706	4	5	13	32	63	104	121	117	98	109	40	دون مقابل
For Work, & Others	7	0	1	0	0	1	2	0	1	1	1	0	مقابل عمل، وأخرى
Not Stated	2	0	0	0	0	0	0	0	0	0	2	0	غير مبين
Total	15,388	107	157	405	947	1,650	2,402	2,491	2,382	2,022	2,027	798	المجموع

جدول 29 (تابع): الأسر في محافظة قلقيلية حسب نوع التجمع وحياة المسكن وحجم الأسرة، 2017

Table 29 (Cont.): Households in Qalqiliya Governorate by Type of Locality, Tenure of Housing Unit and Household Size, 2017

Type of Locality and Tenure of Housing Unit	المجموع Total	حجم الأسرة Household Size											نوع التجمع وحياة المسكن
		+11	10	9	8	7	6	5	4	3	2	1	
Rural													ريف
Owned	6,668	78	102	238	522	848	988	1,010	953	844	813	272	ملك
Rented Unfurnished, & Furnished	253	4	1	3	8	17	27	40	47	45	52	9	مستأجر غير مفروش، ومفروش
Without Payment	197	0	0	2	5	18	25	37	32	33	34	11	دون مقابل
For Work, & Others	1	0	0	0	0	0	0	0	1	0	0	0	مقابل عمل، وأخرى
Not Stated	0	0	0	0	0	0	0	0	0	0	0	0	غير مبين
Total	7,119	82	103	243	535	883	1,040	1,087	1,033	922	899	292	المجموع

جدول 30: الأسر في محافظة قلقيلية حسب نوع التجمع وعدد الغرف في المسكن وحجم الأسرة، 2017

Table 30: Households in Qalqiliya Governorate by Type of Locality, Number of Rooms in Housing Unit and Household Size, 2017

Type of Locality and Number of Rooms	المجموع Total	Household Size											نوع التجمع وعدد الغرف
		+11	10	9	8	7	6	5	4	3	2	1	
Qalqiliya Governorate													محافظة قلقيلية
1	340	0	1	1	6	7	12	24	31	55	71	132	1
2	2,475	9	10	30	77	133	231	344	397	397	536	311	2
3	7,794	42	56	172	382	745	1,116	1,208	1,295	1,209	1,177	392	3
4	7,604	60	101	260	555	976	1,316	1,315	1,166	871	792	192	4
5+	4,292	78	92	185	462	672	767	687	526	412	348	63	+5
Not Stated	2	0	0	0	0	0	0	0	0	0	2	0	غير مبين
Total	22,507	189	260	648	1,482	2,533	3,442	3,578	3,415	2,944	2,926	1,090	المجموع
Urban													حضر
1	216	0	0	1	5	4	9	18	19	38	42	80	1
2	1,833	7	7	22	50	102	175	253	302	300	390	225	2
3	5,819	25	43	122	273	533	868	907	972	884	884	308	3
4	5,112	33	59	157	365	653	905	918	793	567	519	143	4
5+	2,406	42	48	103	254	358	445	395	296	233	190	42	+5
Not Stated	2	0	0	0	0	0	0	0	0	0	2	0	غير مبين
Total	15,388	107	157	405	947	1,650	2,402	2,491	2,382	2,022	2,027	798	المجموع
Rural													ريف
1	124	0	1	0	1	3	3	6	12	17	29	52	1
2	642	2	3	8	27	31	56	91	95	97	146	86	2
3	1,975	17	13	50	109	212	248	301	323	325	293	84	3
4	2,492	27	42	103	190	323	411	397	373	304	273	49	4
5+	1,886	36	44	82	208	314	322	292	230	179	158	21	+5
Not Stated	0	0	0	0	0	0	0	0	0	0	0	0	غير مبين
Total	7,119	82	103	243	535	883	1,040	1,087	1,033	922	899	292	المجموع

جدول 31: الأسر الفلسطينية والأفراد في محافظة قلقيلية حسب نوع التجمع وحالة اللجوء لرب الأسرة وعدد الغرف في المسكن، 2017

Table 31: Palestinian Households and Persons in Qalqiliya Governorate by Type of Locality, Refugee Status of Head of Household and Number of Rooms in Housing Unit, 2017

Type of Locality and Refugee Status of Head of Household	المجموع		عدد الغرف في المسكن												نوع التجمع وحالة اللجوء لرب الأسرة
			Number of Rooms in Housing Unit												
	Total		غير مبين		+5		4		3		2		1		
	أفراد	أسر	أفراد	أسر	أفراد	أسر	أفراد	أسر	أفراد	أسر	أفراد	أسر	أفراد	أسر	
	Persons	Households	Persons	Households	Persons	Households	Persons	Households	Persons	Households	Persons	Households	Persons	Households	
Qalqiliya Governorate															محافظة قلقيلية
Registered Refugee	47,356	9,928	0	0	7,393	1,321	16,281	3,194	18,002	3,930	5,220	1,320	460	163	لاجئ مسجل
Non-Registered Refugee	1,253	314	0	0	196	35	399	93	522	133	120	45	16	8	لاجئ غير مسجل
Non-Refugee	59,410	12,218	0	0	16,381	2,921	22,103	4,302	16,589	3,720	3,942	1,106	395	169	ليس لاجئ
Not Stated	93	20	4	2	61	10	14	4	10	3	4	1	0	0	غير مبين
Total	108,112	22,480	4	2	24,031	4,287	38,797	7,593	35,123	7,786	9,286	2,472	871	340	المجموع
Urban															حضر
Registered Refugee	42,941	9,043	0	0	6,339	1,142	14,781	2,903	16,678	3,656	4,764	1,210	379	132	لاجئ مسجل
Non-Registered Refugee	1,172	299	0	0	155	28	368	88	514	131	120	45	15	7	لاجئ غير مسجل
Non-Refugee	28,599	5,999	0	0	6,825	1,221	10,739	2,106	8,855	2,021	1,999	574	181	77	ليس لاجئ
Not Stated	93	20	4	2	61	10	14	4	10	3	4	1	0	0	غير مبين
Total	72,805	15,361	4	2	13,380	2,401	25,902	5,101	26,057	5,811	6,887	1,830	575	216	المجموع
Rural															ريف
Registered Refugee	4,415	885	0	0	1,054	179	1,500	291	1,324	274	456	110	81	31	لاجئ مسجل
Non-Registered Refugee	81	15	0	0	41	7	31	5	8	2	0	0	1	1	لاجئ غير مسجل
Non-Refugee	30,811	6,219	0	0	9,556	1,700	11,364	2,196	7,734	1,699	1,943	532	214	92	ليس لاجئ
Not Stated	0	0	0	0	0	0	0	0	0	0	0	0	0	0	غير مبين
Total	35,307	7,119	0	0	10,651	1,886	12,895	2,492	9,066	1,975	2,399	642	296	124	المجموع

جدول 32: الأسر في محافظة قلقيلية حسب نوع التجمع وكثافة السكن (عدد الأفراد في الغرفة)، 2017

Table 32: Households in Qalqiliya Governorate by Type of Locality and Housing Density (Number of Persons Per Room), 2017

Type of Locality	متوسط كثافة السكن Average Housing Density	Housing Density										نوع التجمع
		المجموع Total		+3		2.99 - 2.00		1.99 - 1.00		اقل من 1 Less Than 1		
		نسبة %	عدد No.	نسبة %	عدد No.	نسبة %	عدد No.	نسبة %	عدد No.	نسبة %	عدد No.	
Qalqiliya Governorate	1.3	100	22,505	4.1	926	18.3	4,122	54.2	12,204	23.3	5,253	محافظة قلقيلية
Urban	1.3	100	15,386	4.3	662	19.1	2,941	53.7	8,269	22.8	3,514	حضر
Rural	1.3	100	7,119	3.7	264	16.6	1,181	55.3	3,935	24.4	1,739	ريف

جدول 33: الأسر في محافظة قلقيلية حسب نوع التجمع ونوع المسكن وكثافة السكن (عدد الأفراد في الغرفة)، 2017

Table 33: Households in Qalqiliya Governorate by Type of Locality, Type of Housing Unit and Housing Density (Number of Persons Per Room), 2017

Type of Locality and Type of Housing Unit	Housing Density										نوع التجمع ونوع المسكن
	المجموع Total		+3		2.99 - 2.00		1.99 - 1.00		اقل من 1 Less Than 1		
	نسبة %	عدد No.	نسبة %	عدد No.	نسبة %	عدد No.	نسبة %	عدد No.	نسبة %	عدد No.	
Qalqiliya Governorate											محافظة قلقيلية
Villa	100	420	0.2	1	5.7	24	59.3	249	34.8	146	فيلا
House	100	10,808	3.8	411	18.2	1,972	54.7	5,910	23.3	2,515	دار
Apartment	100	11,163	4.3	482	18.8	2,101	53.7	5,992	23.2	2,588	شقة
Independent Room	100	55	25.5	14	9.1	5	65.5	36	0.0	0	غرفة مستقلة
Others*	100	59	30.5	18	33.9	20	28.8	17	6.8	4	أخرى*
Total	100	22,505	4.1	926	18.3	4,122	54.2	12,204	23.3	5,253	المجموع
Urban											حضر
Villa	100	322	0.0	0	7.1	23	59.9	193	32.9	106	فيلا
House	100	6,361	3.8	243	19.1	1,217	54.0	3,435	23.0	1,466	دار
Apartment	100	8,668	4.7	408	19.6	1,697	53.3	4,621	22.4	1,942	شقة
Independent Room	100	30	26.7	8	10.0	3	63.3	19	0.0	0	غرفة مستقلة
Others*	100	5	60.0	3	20.0	1	20.0	1	0.0	0	أخرى*
Total	100	15,386	4.3	662	19.1	2,941	53.7	8,269	22.8	3,514	المجموع

جدول 33 (تابع): الأسر في محافظة قلقيلية حسب نوع التجمع ونوع المسكن وكثافة السكن (عدد الأفراد في الغرفة)، 2017

Table 33 (Cont.): Households in Qalqiliya Governorate by Type of Locality, Type of Housing Unit and Housing Density (Number of Persons Per Room), 2017

Type of Locality and Type of Housing Unit	Housing Density										نوع التجمع ونوع المسكن
	المجموع Total		+3		2.99 - 2.00		1.99 - 1.00		اقل من 1 Less Than 1		
	نسبة %	عدد No.	نسبة %	عدد No.	نسبة %	عدد No.	نسبة %	عدد No.	نسبة %	عدد No.	
Rural											ريف
Villa	100	98	1.0	1	1.0	1	57.1	56	40.8	40	فيلا
House	100	4,447	3.8	168	17.0	755	55.7	2,475	23.6	1,049	دار
Apartment	100	2,495	3.0	74	16.2	404	54.9	1,371	25.9	646	شقة
Independent Room	100	25	24.0	6	8.0	2	68.0	17	0.0	0	غرفة مستقلة
Others*	100	54	27.8	15	35.2	19	29.6	16	7.4	4	أخرى*
Total	100	7,119	3.7	264	16.6	1,181	55.3	3,935	24.4	1,739	المجموع

* Others include: Tent, Marginal and Caravan\ Barracks.

* أخرى تشمل: خيمة، براكية/كرفان/ بركنس.

جدول 34: الأسر في محافظة قلقيلية حسب نوع التجمع والمصدر الرئيسي للطاقة المستخدمة في الطبخ، 2017

Table 34: Households in Qalqiliya Governorate by Type of Locality and Main Source of Energy for Cooking, 2017

Type of Locality	المصدر الرئيسي للطاقة المستخدمة في الطبخ Main Source of Energy for Cooking							نوع التجمع
	المجموع Total	غير مبين Not Stated	أخرى Other	حطب Wood	كهرباء Electricity	كاز Kerosene	غاز Gas	
Qalqiliya Governorate	22,507	2	13	39	52	14	22,387	محافظة قلقيلية
Urban	15,388	2	5	9	37	7	15,328	حضر
Rural	7,119	0	8	30	15	7	7,059	ريف

جدول 35: الأسر في محافظة قلقيلية حسب نوع التجمع والمصدر الرئيسي للطاقة المستخدمة في التدفئة، 2017

Table 35: Households in Qalqiliya Governorate by Type of Locality and Main Source of Energy for Heating, 2017

Type of Locality	المصدر الرئيسي للطاقة المستخدمة في التدفئة Main Source of Energy for Heating										نوع التجمع
	المجموع Total	غير مبين Not Stated	أخرى Other	سولار Diesel	فحم Coal	حطب Wood	كهرباء Electricity	كاز Kerosene	غاز Gas	لا يوجد No Heating	
Qalqiliya Governorate	22,507	2	91	1	74	3,504	10,209	165	6,275	2,186	محافظة قلقيلية
Urban	15,388	2	53	0	56	1,596	7,267	134	4,426	1,854	حضر
Rural	7,119	0	38	1	18	1,908	2,942	31	1,849	332	ريف

جدول 36: الأسر في محافظة قلقيلية التي يتوفر لديها سلع معمرة حسب السلعة ونوع التجمع، 2017

Table 36: Households in Qalqiliya Governorate Which Have Durable Goods by Good and Type of Locality, 2017

Durable Goods	نوع التجمع Type of Locality		محافظة قلقيلية Qalqiliya Governorate	سلع معمرة
	ريف Rural	حضر Urban		
Private Car	2,692	4,269	6,961	سيارة خصوصية
Gas Cooker/ Electricity	7,069	15,317	22,386	طباخ غاز/ كهرباء
Refrigerator	7,061	15,272	22,333	ثلاجة كهربائية
Freezer	838	1,780	2,618	فريزر
Vacuum Cleaner	3,137	7,147	10,284	مكنسة كهربائية
Microwave	3,851	8,544	12,395	ميكرويف
Washing Machine	6,881	14,913	21,794	غسالة ملابس
Tumble Drier	2,157	704	2,861	نشافة
Dish Washer	165	342	507	جلاية
Filter	295	553	848	منقي المياه
Fan	5,934	13,695	19,629	مروحة كهربائية
Air Conditioner	3,382	9,567	12,949	مكيف
Central Conditioner	37	98	135	تكييف مركزي
Central Heating	39	89	128	تدفئة مركزية
Solar Boiler	4,815	8,480	13,295	سخان شمسي
Home Library	583	1,207	1,790	مكتبة منزلية

جدول 37: الأسر في محافظة قلقيلية التي يتوفر لديها وسائل تكنولوجيا المعلومات حسب وسيلة تكنولوجيا المعلومات ونوع التجمع، 2017

Table 37: Households in Qalqiliya Governorate Which Have Information Technology Tools by Information Technology Tools and Type of Locality, 2017

Information Technology Tool	نوع التجمع Type of Locality		محافظة قلقيلية Qalqiliya Governorate	وسيلة تكنولوجيا المعلومات
	ريف Rural	حضر Urban		
TV/ LCD/ LED/ S-D screen	5,227	11,939	17,166	تلفزيون شاشة
T.V	2,259	4,189	6,448	تلفزيون عادي
Satellite/ Dish	6,677	14,528	21,205	صحن لاقط
Telephone Line	1,998	6,179	8,177	خط هاتف
Palestinian Internet	2,440	7,018	9,458	خط إنترنت فلسطيني
Israeli Internet	2,140	3,161	5,301	خط إنترنت اسرائيلي
Palestinian Mobile	6,416	14,324	20,740	خطوط نقال فلسطينية
Israeli Mobile	4,228	6,785	11,013	خطوط نقال اسرائيلية
Computer	957	3,066	4,023	أجهزة الحاسوب
Laptop	2,005	4,064	6,069	أجهزة اللاب توب
IPAD/ Tablet	1,419	2,517	3,936	أجهزة التابلت و IPAD
Smart phone	6,400	13,752	20,152	أجهزة الهواتف الذكية
Family members who use computers	4,254	9,422	13,676	أفراد الأسرة الذين يستخدمون الحاسوب

جدول 38: الأسر في محافظة قلقيلية حسب عدد وسائل تكنولوجيا المعلومات المتوفرة ونوع التجمع، 2017

Table 38: Households in Qalqiliya Governorate by Number of IT Tools Available and Type of Locality, 2017

Number of IT Tools Available	Type of Locality نوع التجمع		محافظة قلقيلية Qalqiliya Governorate	عدد وسائل تكنولوجيا المعلومات المتوفرة
	ريف Rural	حضر Urban		
Palestinian Internet				خط الانترنت الفلسطيني
0	4,679	8,368	13,047	0
1	2,414	7,012	9,426	1
2	25	6	31	2
3+	1	0	1	+3
Not Stated	0	2	2	غير مبين
Total	7,119	15,388	22,507	المجموع
Israeli Internet				خط الانترنت اسرائيلي
0	4,979	12,225	17,204	0
1	1,184	2,219	3,403	1
2	775	758	1,533	2
3+	181	184	365	+3
Not Stated	0	2	2	غير مبين
Total	7,119	15,388	22,507	المجموع
Palestinian Mobile				خطوط نقال فلسطينية
0	703	1,062	1,765	0
1	1,248	2,144	3,392	1
2	2,680	6,276	8,956	2
3+	2,488	5,904	8,392	+3
Not Stated	0	2	2	غير مبين
Total	7,119	15,388	22,507	المجموع

جدول 38 (تابع): الاسر في محافظة قلقيلية حسب عدد وسائل تكنولوجيا المعلومات المتوفرة ونوع التجمع، 2017

Table 38 (Cont.): Households in Qalqiliya Governorate by Number of IT Tools Available and Type of Locality, 2017

Number of IT Tools Available	Type of Locality نوع التجمع		محافظة قلقيلية Qalqiliya Governorate	عدد وسائل تكنولوجيا المعلومات المتوفرة
	ريف Rural	حضر Urban		
Israeli Mobile				خطوط نقال اسرائيلية
0	2,891	8,601	11,492	0
1	1,931	4,182	6,113	1
2	1,794	2,016	3,810	2
3+	503	587	1,090	+3
Not Stated	0	2	2	غير مبين
Total	7,119	15,388	22,507	المجموع
Computer				أجهزة الحاسوب
0	6,162	12,320	18,482	0
1	934	3,003	3,937	1
2	19	46	65	2
3+	4	17	21	+3
Not Stated	0	2	2	غير مبين
Total	7,119	15,388	22,507	المجموع
Laptop				أجهزة اللاب توب
0	5,114	11,322	16,436	0
1	1,772	3,720	5,492	1
2	187	271	458	2
3+	46	73	119	+3
Not Stated	0	2	2	غير مبين
Total	7,119	15,388	22,507	المجموع

جدول 38 (تابع): الاسر في محافظة قلقيلية حسب عدد وسائل تكنولوجيا المعلومات المتوفرة ونوع التجمع، 2017

Table 38 (Cont.): Households in Qalqiliya Governorate by Number of IT Tools Available and Type of Locality, 2017

Number of IT Tools Available	Type of Locality نوع التجمع		محافظة قلقيلية Qalqiliya Governorate	عدد وسائل تكنولوجيا المعلومات المتوفرة
	ريف Rural	حضر Urban		
IPAD/ Tablet				أجهزة التابلت و IPAD
0	5,700	12,869	18,569	0
1	1,041	2,005	3,046	1
2	275	369	644	2
3+	103	143	246	+3
Not Stated	0	2	2	غير مبين
Total	7,119	15,388	22,507	المجموع
Smart phone				أجهزة الهواتف الذكية
0	719	1,634	2,353	0
1	995	2,234	3,229	1
2	3,209	6,665	9,874	2
3+	2,196	4,853	7,049	+3
Not Stated	0	2	2	غير مبين
Total	7,119	15,388	22,507	المجموع
Family members who use computers				أفراد الأسرة الذين يستخدمون الحاسوب
0	2,865	5,964	8,829	0
1	792	2,053	2,845	1
2	1,546	3,307	4,853	2
3+	1,916	4,062	5,978	+3
Not Stated	0	2	2	غير مبين
Total	7,119	15,388	22,507	المجموع

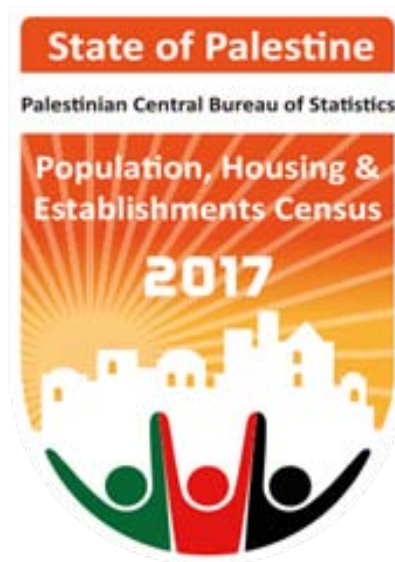
جدول 39: المساكن المأهولة في محافظة قلقيلية حسب نوع التجمع والطريقة المستخدمة للتخلص من النفايات المنزلية، 2017

Table 39: Occupied Housing Units in Qalqiliya Governorate by Type of Locality and Methods of Solid Waste Disposal, 2017

Type of Locality	الطريقة المستخدمة للتخلص من النفايات المنزلية Methods of Solid Waste Disposal						نوع التجمع
	المجموع Total	غير مبين Not Stated	أخرى Other	القاروها بشكل عشوائي Thrown Randomly	حرقها Burned	القاروها في اقرب حاوية Throwing it in the Nearest Container	
Qalqiliya Governorate	22,507	2	4	5	130	22,366	محافظة قلقيلية
Urban	15,388	2	4	2	12	15,368	حضر
Rural	7,119	0	0	3	118	6,998	ريف



State of Palestine
Palestinian Central Bureau of Statistics
Population, Housing and Establishments Census 2017



Housing Report
Final Results
Qalqiliya Governorate



December , 2019

PAGE NUMBERS OF ENGLISH TEXT ARE PRINTED IN SQUARE BRACKETS.
TABLES ARE PRINTED IN ARABIC FORMAT (FROM RIGHT TO LEFT).

This document is prepared in accordance with the standard procedures stated in the Code of Practice for Palestine Official Statistics 2006

© December, 2019
All rights reserved

Citation:

Palestinian Central Bureau of Statistics, 2019. *Population, Housing and Establishments Census 2017: Housing Report – Final Results- Qalqiliya Governorate.*
Ramallah - Palestine.

All correspondence should be directed to:
Palestinian Central Bureau of Statistics
P. O. Box 1647, Ramallah – Palestine.
Tel: (970/972) 2 2982700
Fax: (970/972) 2 2982710
Toll Free: 1800300300
E-Mail :diwan@pcbs.gov.ps
Website: <http://www.pcbs.gov.ps>

Reference ID: 2492

Printing of this report was funded by the People's Republic of China



Acknowledgment

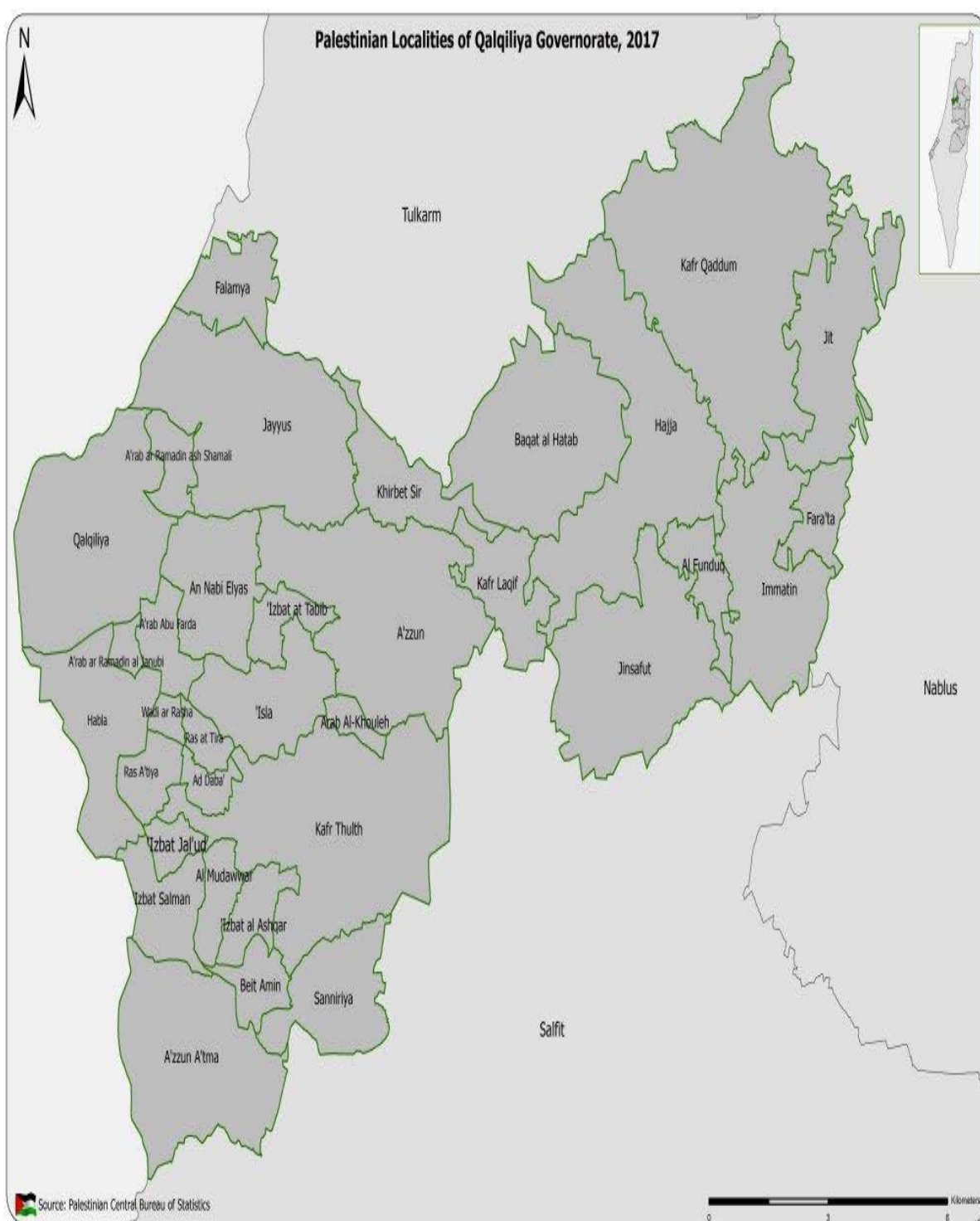
The Palestinian Central Bureau of Statistics wishes to express its gratitude to all of the Palestinian people, who contributed to the success of the Population, Housing and Establishments Census, 2017. PCBS commends their full cooperation in delivering the information and data needed. PCBS would like also to thank its unknown soldiers – the staff – for their dedication and devoted and exceptional efforts in all phases of the Census. PCBS further expresses special thanks to the efforts of the President and members of the Central Operations Room, president and members of the Census Executive Committee, District Operations Rooms and Governorates' Census Managers and their assistants, support staff, media coordinators, field supervisors, crew leaders and enumerators. PCBS thanks all of the committees and teams of the Census.

Moreover, PCBS expresses special gratitude and appreciation to the political leadership, represented by His Excellency, President Mahmoud Abbas – Abu Mazen, and the Palestinian government, represented by His Excellency, Dr. Rami Al-Hamdallah, the Prime Minister for their full support to the project.

The 2017 Population, Housing and Establishments Census was implemented by a technical team from the Palestinian Central Bureau of Statistics, with funding from the Palestinian government, the Norwegian Representative Office to the State of Palestine, the Swiss Development Cooperation Agency (SDC), the Swedish International Development Agency (SIDA), the Netherlands Representative Office, Deutsche Gesellschaft für Internationale Zusammenarbeit (GIZ) GmbH, the European Union – European Commission as well as United Nations Population Fund (UNFPA), United Nations Development Programme (UNDP), the Spanish Agency for International Development Cooperation (AECID), the Japanese Government, the Italian Cooperation (AICS), (UNICEF), Save the Children, Palestine for Development Foundation, and (UNWOMEN). PCBS expresses its deepest gratitude and appreciation for their generous funding to the project.

Special thanks are expressed as well to the Hashemite Kingdom of Jordan, represented by its General Statistics Department for their generous loaning of 7500 tablets to implement the census.

The Census is a national project that benefited from support and contribution of all ministries, official, private and civil society organizations. It also received help from universities, local government units including village councils and municipalities, and the Central Elections Commission, which provided premises and offices as well as training halls. Furthermore, the public and private audio-visual and printed media, as well as the PalTel, Jawwal and Ooredoo Companies who contributed in the media campaign at all stages. Additional contribution was received from chieftains and families as well as opinion leaders, who helped overcome obstacles. We cannot forget the prominent role played by governors who followed the project step by step since the outset. They also contributed to solving problems, which facilitated success. Many regional and international organizations also provided highly appreciated support.



Work Team

- **Report Preparation**

Mohammad Shaheen

Ruba Qubbaj

- **Maps Design**

Imtithal Al Shuaibi

- **Dissemination Standards**

Hanan Janajreh

- **Preliminary Review**

Omayma AL-Ahmad

Maher Sbieh

Rania Abu Ghaboush

- **Final Review**

Inaya Zidan

- **Overall Supervision**

Ola Awad, Ph.D

President of PCBS/ National Director of Census

Notice For Users

- The percentages in the main findings chapter were calculated on the cases with specified characteristics only.
- Population and Housing data in this report are based on the actually counted population and the occupied housing units with private households and doesn't include the collectives households and the counted population in it.
- In some tables the total of percentages might not add up to 100% due to rounding.
- All Palestinian localities were classified as Urban, Rural, and Camps, based on specific standards adopted by Ministry of Local Government, accordingly, there are no localities in Qalqiliya governorate classified as Camps
- For more information about the methodology and data quality, please refer to the report titled "Census Final Results- Summary" which is available at:

[://www.pcbs.gov.ps/Downloads/book2383.pdf](http://www.pcbs.gov.ps/Downloads/book2383.pdf)

Table of Contents

Subject	Page
List of Tables	
Introduction	
Chapter One: Terms, Indicators and Classifications	[19]
1.1 Terms and Indicators	[19]
1.2 Classifications	[25]
Chapter Two: Main Findings	[27]
2.1 The Numbers of Occupied Housing Units	[27]
2.2 Occupied Housing Units by Type of Housing Unit	[27]
2.3 Occupied Housing Units by Tenure of Housing Units	[28]
2.4 Housing Density	[29]
2.5 Main Source of Drinking Water	[29]
2.6 Occupied Housing Units by Connection to the Electricity	[29]
2.7 Occupied Housing Units by Type of Toilet Facility used	[29]
2.8 Availability of Durable Goods and Technology Tools	[30]
Statistical Tables	37

List of Tables

Table	Page
Table 1: Selected Main Indicators for Housing Conditions in Qalqiliya Governorate by Type of Locality 1997, 2007, 2017	39
Table 2: Occupied Housing Units in Qalqiliya Governorate by Type of Locality and Number of Rooms in Housing Unit, 2017	40
Table 3: Occupied Housing Units and Persons in Qalqiliya Governorate by Type of Locality, Type of Housing Unit and Number of Rooms in Housing Unit, 2017	41
Table 4: Occupied Housing Units in Qalqiliya Governorate by Type of Locality and Number of Bedrooms in Housing Unit, 2017	44
Table 5: Occupied Housing Units and Persons in Qalqiliya Governorate by Type of Locality, Type of Housing Unit and Number of Bedrooms in Housing Unit, 2017	45
Table 6: Occupied Housing Units and Persons in Qalqiliya Governorate by Type of Locality, Use Improved Drinking Water and Use Improved Sanitation, 2017	48
Table 7: Occupied Housing Units and Persons in Qalqiliya Governorate by Type of Locality and Main Source of Drinking Water to the Household, 2017	49
Table 8: Occupied Housing Units and Persons in Qalqiliya Governorate by Type of Locality, Type of Housing Unit and Main Source of Drinking Water to the Household, 2017	50
Table 9: Occupied Housing Units and Persons in Qalqiliya Governorate by Type of Locality and Connection to Electricity in Housing Unit, 2017	53
Table 10: Occupied Housing Units and Persons in Qalqiliya Governorate by Type of Locality, Type of Housing Unit and Connection to Electricity in Housing Unit, 2017	54
Table 11: Occupied Housing Units and Persons in Qalqiliya Governorate by Type of Locality and Type of Toilet Facility Used by the Household, 2017	57
Table 12: Occupied Housing Units and Persons in Qalqiliya Governorate by Type of Housing Unit, Type of Locality and Type of Toilet facility Used by the household, 2017	58
Table 13: Occupied Housing Units in Qalqiliya Governorate by Type of Locality and Area of Housing Unit, 2017	61
Table 14: Occupied Housing Units and Persons in Qalqiliya Governorate by Type of Locality and Availability of Kitchen in Housing Unit, 2017	62

Table	Page
Table 15: Occupied Housing Units and Persons in Qalqiliya Governorate by Type of Locality, Type of Housing Unit and Availability of Kitchen in Housing Unit, 2017	63
Table 16: Occupied Housing Units and Persons in Qalqiliya Governorate by Type of Locality and Availability of Bathroom in Housing Unit, 2017	66
Table 17: Occupied Housing Units and Persons in Qalqiliya Governorate by Type of Locality, Type of Housing Unit and Availability of Bathroom in Housing Unit, 2017	67
Table 18: Occupied Housing Units and Persons in Qalqiliya Governorate by Type of Locality and Availability of Toilet in Housing Unit, 2017	70
Table 19: Occupied Housing Units and Persons in Qalqiliya Governorate by Type of Locality, Type of Housing Unit and Availability of Toilet in Housing Unit, 2017	71
Table 20: Occupied Housing Units and Persons in Qalqiliya Governorate by Type of Locality and Availability Both of Bathroom and Toilet in Housing Unit, 2017	74
Table 21: Occupied Housing Units and Persons in Qalqiliya Governorate by Type of Locality, Type of Housing Unit and Availability Both of Bathroom and Toilet in Housing Unit, 2017	75
Table 22: Households in Qalqiliya Governorate by Type of Locality, Age, Sex of Head of Household and Type of Housing Unit, 2017	78
Table 23: Households in Qalqiliya Governorate by Type of Locality, Type of Housing Unit, Activity Status and Sex of Head of Household, 2017	81
Table 24: Households in Qalqiliya Governorate by Type of Locality, Tenure of Housing Unit, Activity Status and Sex of Head of Household, 2017	83
Table 25: Occupied Housing Units and Persons in Qalqiliya Governorate by Type of Locality and Tenure of Housing Unit, 2017	85
Table 26: Occupied Housing Units and Persons in Qalqiliya Governorate by Type of Locality, Type of Housing Unit and Tenure of Housing Unit, 2017	86
Table 27: Households in Qalqiliya Governorate by Type of Locality, Type of Housing Unit and Type of Household, 2017	89
Table 28: Households in Qalqiliya Governorate by Type of Locality, Tenure of Housing Unit and Type of Household, 2017	91
Table 29: Households in Qalqiliya Governorate by Type of Locality, Tenure of Housing Unit and Household Size, 2017	93
Table 30: Households in Qalqiliya Governorate by Type of Locality, Number of Rooms in Housing Unit and Household Size, 2017	95

Table	Page
Table 31: Palestinian Households and Persons in Qalqiliya Governorate by Type of Locality, Refugee Status of Head of Household and Number of Rooms in Housing Unit, 2017	96
Table 32: Households in Qalqiliya Governorate by Type of Locality and Housing Density (Number of Persons Per Room), 2017	97
Table 33: Households in Qalqiliya Governorate by Type of Locality, Type of Housing Unit and Housing Density (Number of Persons Per Room), 2017	98
Table 34: Households in Qalqiliya Governorate by Type of Locality and Main Source of Energy for Cooking, 2017	100
Table 35: Households in Qalqiliya Governorate by Type of Locality and Main Source of Energy for Heating, 2017	101
Table 36: Households in Qalqiliya Governorate Which Have Durable Goods by Good and Type of Locality, 2017	102
Table 37: Households in Qalqiliya Governorate Which Have Information Technology Tool by Information Technology Tools and Type of Locality, 2017	103
Table 38: Households in Qalqiliya Governorate by Number of IT Tools Available and Type of Locality, 2017	104
Table 39 Occupied Housing Units in Qalqiliya Governorate by Type of Locality and Methods of Solid Waste Disposal, 2017	107

Introduction

The Population, Housing and Establishments Census is a pillar of state building. It is further a legal, developmental and statistical imperative, as prescribed by the General Statistics Law of 2000. It is also a genuine expression of national sovereignty. The State of Palestine is implementing its third census, noting that the first was carried out in 1997 and was followed by a second census in 2007. The present census aims to provide a comprehensive and modern statistical database that creates a digital profile of the Palestinian society in all areas. It additionally fulfills the national needs and in accordance to international recommendations and UN recommendations on the contents of the Census. Consequently, the Census serves as the backbone of planning and developmental policies and strategies formulation.

Most countries implement population censuses once every ten years, as per UN recommendations. Such effort requires a stable and natural environment, which is not available in Palestine because of the procedures of the Israeli occupation and obstacles including the Annexation Wall and settlement expansion. The Wall suffocates those living behind it. On top of this, there are inaccessible military areas not to mention the challenges faced in Jerusalem. On the other hand, there are technological challenges including lack of 3G technology at that time because of the restrictions imposed by the occupation. As a result, the PCBS had to develop a clear comprehensive plan to overcome the challenges and take into account the particularities of the Palestinian context and field difficulties.

The current Census was innovative in its use of modern data collection technology. All phases were implemented using tablets and GIS. Furthermore, special applications were designed for every phase including maps updating, pilot census, delineation, listing and actual population count through to the post enumeration survey. This helped save time and effort in addition to enhancing the quality, harmony of data. Consequently, it became easier to analyze data and reinforce administration and monitoring of fieldwork.

Different crews implemented the census, including managers, assistants, supervisors, crew leaders, enumerators and logistical support teams. They worked day and night to accomplish the census, which generated 11,000 temporary jobs for young graduates in the different phases. They worked for different periods that ranged from one to eight months and received intensive quality training to acquire the necessary skills. This round of census was marked by its fully automated operations including automation of assessment of workers and trainees. This comprised daily tests and final exams. Training halls were equipped with the necessary infrastructure, which saved time and effort needed to select work teams without any human intervention, in compliance with good governance requirements.

The Census is a perfectly national project. Since the outset of preparation and implementation, PCBS initiated ongoing dialogue and consultation with different ministries and official and private organizations as well as civil society organizations. It organized bilateral meetings, symposia and workshops to reach national consensus on the contents of the census. All energies and efforts were employed for its success together with a broad publicity campaign, in coordination with local governmental and non-governmental media outlets. The campaign aimed to raise citizens' awareness of the importance of the census and motivate them to cooperate with its crews. The message of the census reached every house, family and citizen. The entire Palestinian society consolidated efforts and used its human and material resources including premises, offices, training halls, equipment and other resources. The society was also very instrumental in facilitating the work of field teams and solving the

obstacles they faced including non-response. The census was in brief an honorable scene of national belonging to implement the slogan “together, we build our nation”.

As we present to you today the final results of the Census, which were published in a record time, we express our extreme happiness and pride of this achievement. We aspire to optimal investment of its data so as they can be translated into services to citizens. We hope census data will contribute to achieving the vision of the government “citizen first”, as development is not possible without statistics.

December, 2019

**Ola Awad, Ph.D
President of PCBS
National Director of Census**

Chapter One

Terms, Indicators and Classifications

1.1 Terms and Indicators

The following terms and indicators are defined in accordance with the glossary and guide statistical indicators issued by PCBS and certified on the latest international recommendations in statistics and consistent with international systems.

Geographical, Administrative and Statistical Divisions

According to current administrative divisions, Palestine is divided into two geographic regions: the West Bank and Gaza Strip.

1. **West Bank** is divided into 11 Governorates (Jenin, Tubas and Northern Valleys, Tulkarm, Nablus, Qalqiliya, Salfit, Ramallah & Al-Bireh, Jericho & AlAghwar (Ariha), Jerusalem (Al Quds), Bethlehem (Beit Lahm), and Hebron (Al Khalil)).
2. **Gaza Strip** is divided into 5 Governorates (North Gaza, Gaza, Deir Al Balah, Khan Yunis, Rafah).

Locality:

A permanently inhabited place which has an independent municipal administration, or a permanently inhabited separated place not included within the formal boundaries of another locality and not have an independent administrative authority.

Type of Locality:

Localities have been divided into three types: Urban, Rural, Camp

1. **Urban:** Each locality that run by local municipality regardless the population size and other provided services based on Ministry of Local Government criteria.
2. **Rural:** Each locality that run by local council (not a municipality) and does not meet the definition of urban or camp based on the Ministry of Local Government criteria.
3. **Camp:** It refers to all localities run by the United Nations Refugees and Work Agency in the Near East (U.N.R.W.A.).

Population Census:

The total process of planning, collecting, compiling, evaluating, disseminating, and analyzing demographic, economic and social data at the smallest geographic level pertaining at a specific time, to all persons in a State, and citizens who are temporarily outside the borders of the State.

Household:

One person or a group of persons with or without a household relationship, who live in the same housing unit, share meals and make joint provision of food and other essentials of living. In PHC-2017, the household includes:

1. Original members of the household living in the household home on the night of 1st December 2017
2. Visitors from outside Palestine who spent the night of 1st December 2017 in the household home (relatives or non-relatives)
3. Visitors from the same country (residents of the West Bank and Gaza Strip) (the entire family) if they are spending the period from 01-24 December 2017 with the household.
4. Home servants, drivers, cooks or the like who work for the household and regularly live with it.

5. New-borns who are born before the night of 01 December 2017, who are still alive on the night of 1st December 2017, whether they were in the household home or still at hospital.
6. Individuals living with the household and who spent the night of 1st December 2017 with the household and passed away after the night of 1st December 2017.
7. Individuals living with the household, but who were not present on the night of 1st December 2017 with the household; they including the following groups:
 - Individuals who spent the night of 1st December 2017 visiting another household in Palestine.
 - Workers of night shifts in factories, hospitals, airports, crossing points or any other workplace.
 - Household members who spent the night of 1st December 2017 travelling on public roads within Palestine.
 - Fishermen who spent the night of 1st December 2017 on boats and ships in territorial waters.
 - Household members working with security apparatuses wherever they are on the night of 1st December 2017.
 - Household members residing with the household and who happen to be temporarily outside Palestine for a period of less than a year for purpose of work and who return regularly every year; or who are on business, tourism, visits, pilgrimage, umra (semi-pilgrimage, Islamic ritual), treatment or other trips.
 - Patients who spent the night of 1st December 2017 in hospitals and their escorts as well as any members who spent the night of 1st December 2017 in the detention and arrest centres in police states and the like.
 - Household members who spent the night of 1st December 2017 in worship places (like mosques, churches)
 - Household members who usually reside with the household, but were in a hotel inside Palestine on the night of 1st December 2017.
 - Students who study abroad regardless of the duration of their absence abroad.
 - Students who study in universities, institutes and other centres inside Palestine regardless of their whereabouts on the night of 1st December 2017.
 - Household members detained in Israeli prisons regardless of the duration of their imprisonment/ detention.
 - Household members residing regularly with the household, but who are not present with their family on the night of 1st December 2017, regardless of the reason.

The following categories shall be excluded of the list of household members:

1. Household members who passed away before the night of 1st December 2017.
2. Household members born after the night of 1st December 2017.
3. Household members who on the night of 1st December 2017 were regular residents of senior people houses, orphanages or public students housing (students who do not have a regular place of residence in Palestine), psychiatric asylums, Palestinian prisons. Residents of such places will be counted in their place of residence.

The type of households that underwent enumeration may be divided into:

1. **Private Households:** The households included in the aforementioned definition of the household.
2. **Collective (Institutional Households):** It refers to the households enumerated in the aforementioned collective households.

Palestinian Household:

It is the private household whose head holds the Palestinian nationality.

Types of Private Households:

1. **A one-person household:** It is the household comprised of one individual.
2. **Nuclear household:** It is the living household comprised of a couple only; a couple and a son or a daughter (own not adopted son or daughter) or more; or a male head of a household with a son or a daughter or more; or a female head of a household with a son or a daughter or more. It is worthy to note that no other relatives or non – relatives live with this household.
3. **Extended Household:** A household of at least one nuclear household together with other relatives.
4. **Composite Household:** Refers to household consisting of at least one nuclear household with other non-relatives.

Sex:

It is classified into male and female.

Age in Completed Years:

The completed age in years of the person enumerated, which is the difference between the date of birth and the census reference period.

Refugee Status:

This status relates to the Palestinians who were forced to leave their land in Palestine which occupied by Israel in 1948. It applies to their male sons and grandchildren.

1. **Registered Refugees:** It applies to registered refugees holding refugee registration cards issued by UNRWA.
2. **Non-Registered Refugees:** It applies to unregistered refugees who do not hold refugee registration cards issued by UNRWA.
3. **Non-Refugee:** It applies to any Palestinian not categorized under any of the two aforementioned status.

Employed:

Persons aged 7 years and over who were work at least one hour during the reference period, or who were not at work during the reference period, but held a job or owned business from which they were temporarily absent (because of illness, vacation, temporarily stoppage, or any other reason). The employed person is normally classified in one of two categories according to the number of weekly work hours, i.e. 1–14 work hours and 15 work hours and above. Also the absence due to sick leave, vacation, temporarily stoppage, or any other reason.

Labor Force Status:

A person's work status in terms of being inside or outside the labor force and also classified as follows:

1. **Employed 1-14 work hours:** Persons aged 7 years and over who were at work for at least one hour or were not at work during the reference week but held a job or owned a business from which they were temporarily absent and usually working hours 1-14 hours per week.
2. **Employed 15-34 work hours:** Persons aged 7 years and over who were at work for at least one hour or were not at work during the reference week but held a job or owned a business from which they were temporarily absent and usually working hours 15-34 hours per week.

3. **Employed 35-45 hours or more:** Persons aged 7 years and over who were at work during the reference week and held a job or owned a business from which they were temporarily absent and usually working hours 35-45 hours per week.
4. **Employed 46 hours or more:** Persons aged 7 years and over who were at work during the reference week and held a job or owned a business from which they were temporarily absent and usually working hours 46 hours or more per week.
5. **Does not work but want to work -Ever employed actively seeking a job during the Last 4 weeks:** Those individuals aged 7 years and over who worked for more than two weeks continuously during the past reference period, i.e. this individual did not work even for one hour during the reference week (last week that precedes the night of reference period), although he wants to work and actively seeking a job during the last 4 weeks preceding the interview, by one method of the following: registration at employment office, or registration at a labor union, or asking friends or relatives, or a personal visit to the premises, or reading the newspaper in order to obtain jobs, or searching for a building or land or machinery or equipment in order to establish a private project or seek financial resources. Note: this category is those who worked in the previous two weeks continuously for the last three years.
6. **Does not work and wants to work – never employed actively seeking a job during the last 4 weeks:** Those individuals aged 7 years and over who did not work at all during the last period, were not absent from a job, were available for work and actively seeking a job during the last 4 weeks preceding the interview, by one method of the following: registration at an employment office, or registration at a labor union, or asking friends or relatives, or a personal visit to the premises, or reading the newspaper in order to obtain jobs, or searching for a building or land or machinery or equipment in order to establish a private project or seek financial resources.

Does not work and does not want to work:

Individuals aged 7 years or over for whom the concept of employed or unemployed does not apply, are classified outside the labor force in the sense that this individual did not work even one hour during the reference period, nor is looking for work and does not wish to work and falls under this definition:

7. **Full-time studying / training:** Individuals aged 7 years and above who regularly study in order to obtain a qualified skill and not linked to work during the reference period. It should be noted here that household chores and hobbies are excluded from the concept of employment.
8. **Full-time housekeeping:** females aged 7 years and above not working and not looking for work and not attending regular study and aims to serve the household. This does not include the servicing other households for payment in kind or cash .
9. **Disabled /old age / illness:** An individual aged 7 years and above who cannot do any kind of work due to chronic illness or disability. This category also includes all individuals who are unable to work because of old age.
10. **The existence of income:** If an individual is able to work but does not work and did not wish to work nor look for work because there is revenue or a source of income.
11. **Retirement:** If an individual is able to work but does not work and did not wish to work nor look for work because of his retirement.
12. **Other:** Includes any individual for which all the previously stated did not apply, such as a prisoner, or individual capable of work but not wishing or looking for work and who has no income, such as sons and daughters who are not attending school and do not apply to any situation mentioned previously.

Housing Unit:

A housing unit is a separate and independent place (a building or part of a building) intended for habitation by a single household, or one not intended for habitation but occupied as housing unit by a household at the time of the census. The housing unit may be an occupied or vacant, an occupied non-conventional housing unit or any other place occupied as housing unit by a household at the time of the census. This category includes housing unit of various levels of permanency and acceptability for habitation.

Housing Unit type:

Housing unit type may refer to any of the following:

1. **Villa:** A separately established building that is usually constructed from clean stone. It is constructed for the living of one household and consists of a 2 - suite – single or double or multiple floors connected through internal stairs. One of the suites is constructed as bedrooms whereas the second suite is constructed for reception and involves the kitchen and other related services. In general, the villa is surrounded by a garden regardless of the area of this garden, which is surrounded by boarding wall or fence. Villas normally have roofed parking area (garage). Villas also may include separate small building or extension as part of them.
2. **House:** A building usually established for the residence of one household or more. The house may be comprised of single story or more that is utilized by a single household. Nevertheless, if the house is divided into housing units each of which has its own utilities and occupied by a different household, each housing unit would be classified as an apartment.
3. **Apartment:** It is a part of a building or a house, consisting of one room or more and annexed with kitchen, bathroom and toilet, which are all, closed by external door, leading to the road through a stair way and/or path way. It is prepared usually for one household.
4. **Independent Room:** It is a separate room with no kitchen, bathroom nor toilet, but sharing with other households these basic services, and it is prepared for living.
5. **Tent:** It is made of textile, wool, or hair. It is typically used in the Bedouin Localities.
6. **Marginal\Caravan\Barracks:** It is a separate established building, temporary and unconventional building, It is usually comprised of one or more rooms. The main construction material of the ceiling and the external walls is made of zinc, tibplate, reinforced fiber, or building Its ceiling is made of wood or similar materials and the external walls is made of cement bricks and other materials, regardless of their current use and the external walls materials.
7. **Other:** It refers to any type of housing unit other than the aforementioned. Examples of this type include cottages, caves, grottos, and booths occupied by a tenant during the Census.

Room:

The housing unit or part of the housing unit surrounded with walls and has a ceiling, provided that its area is not less than 4m². If the area of the glassy balcony equals or surpasses more than 4m² and is used for living purposes, it is considered a room. Likewise, the salon or living room is considered a room. The kitchen, bathroom, paths and toilet are not considered rooms. Areas allocated for animals and poultry along with those used for work purposes only, are not considered rooms.

Tenure of the Housing Unit:

This section refers to the household tenure of the housing unit that could be one of the following categories:

1. **Owned:** This category applies when the household or one of the household members (usually live therein) owns the Housing unit.
2. **Rented Unfurnished:** If the housing unit is rented without furniture and the payment is paid on a monthly or annually base.
3. **Rented Furnished:** If the housing unit is rented with furniture.
4. **Without Payment:** If the housing unit is used without any payments.
5. **For Work:** If the housing unit is offered to the household as a result of working relation with one member of the family or more.
6. **Other:** If the tenure of the house is not mentioned above.

Main source of drinking water:

Is the most commonly used source by the family for drinking; it is one of the following cases:

1. **Piped into dwelling:** Transferring water through the water network into the dwelling (through internal pipe extensions) and connecting it to one or more facilities, for example, in the kitchen and / or bathroom.
2. **Protected dug well/protected spring:** The dug well is a deep hole in the ground that has been drilled or excavated to reach the groundwater, where the water can be extracted from it using a pump or other means. The spring is intended to automatically flow groundwater from the ground and may be in a pit or surface flow. In the two cases, the protected well or spring is a dust-protected well, such as bird droppings, insects and other health contaminants, and is separated from the external contaminants and covered so that no pollutant can enter.
3. **Unprotected dug well/unprotected spring:** It is a well or spring without a cover that prevents the arrival of life or any other contaminants to the water surface, and is more exposed to health contaminants.
4. **Rainwater:** Rainwater collected from rooftops or elsewhere and collected in wells or reservoirs. Groundwater is not considered as a collection water for rain. Therefore, the main source of this water is rainwater. Tanks, artesian wells, springs, public water network.
5. **Tanker truck/cart with small tank:** Means large, small or animal-drawn trucks or any means of transporting water using tanks for the housing unit regardless of where the water is stored in the housing unit.
6. **Bottled water:** Water is bought in sealed bottles or gallons, it is not meant that store the water of the house in bottles or gallons.
7. **Public tap:** A source of water available to the public and is usually located in a public square or public place.
8. **Other:** In case the main source of drinking water other than previous case.

Electricity:

1. **Public Network:** Electrical wiring deployed in residential areas and covering all or most of the households in the locality, particularly through electricity companies or local authorities (municipal or village).
2. **Private Generator:** Device used for electric power generation and supply to housing and owned by the owner of the household or group of individuals.
3. **Not Available:** In the case of lack of means and therefore foregoing electricity.

Type of Toilet Facility:

Types of Toilet Facility used by the household.

1. **Flush to piped sewer system:** a public sewer system designed to remove human waste and wastewater from the housing unit to outside. These include pipes, trenches, pumps and disposal mechanisms.
2. **Flush to septic porous tank:** a hole in the ground for the collection of wastewater, and its walls have holes or openings that enable it to leak water to the surrounding land.
3. **Flush to septic tight tank:** a hole in the ground for the purpose of collection of wastewater, and its walls have are tight so that wastewater is not allowed to leak to the surrounding land.
4. **Flush to open drain:** It is the connection of housing unit drains with an area outside the home and not to a public network or a hole (e.g. in the valley.)
5. **no facility/bush/field:** no toilet in the housing unit.
6. **Others:** If the type of toilet used by household members other than the mentioned.

1.2 Classifications

Classifications used in the process of collection and processing of statistical data adopted by PCBS, According to international standards and with the Palestinian privacy.

1. Palestinian Localities Guidance, 2017

Chapter Two

Main Findings

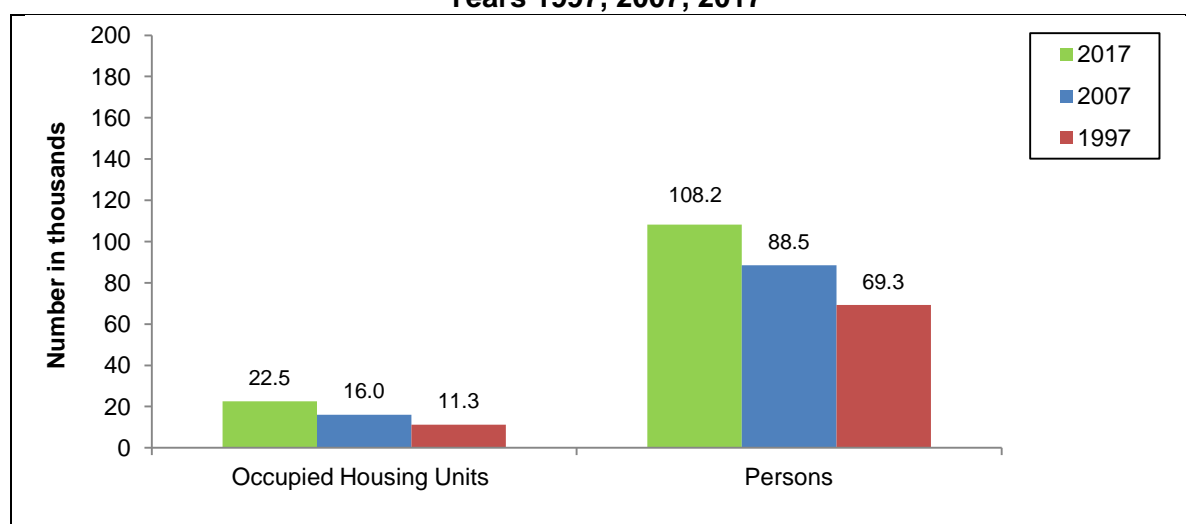
This chapter presents the main results for key indicators of Housing conditions in Qalqiliya Governorate, based on the Population Housing and Establishment Census which was carried out during the period (1/12/2017-24/12/2017).

2.1 The Numbers of Occupied Housing Units

Census data showed that the number of occupied housing units in Qalqiliya Governorate is 22,507, 3.8% of the West Bank housing units. This percentage was 68.4% in urban, 31.6% in rural. (see table 2). The percentage increase of the number of occupied housing 40.7% in comparison with the 2007 Census.

Data also showed that number of persons in occupied housing units totals 108,228 with an increase of 22.3% compared with 2007 census. (see table 5).

Number of Occupied Housing Units and Persons in Qalqiliya Governorate for the Years 1997, 2007, 2017

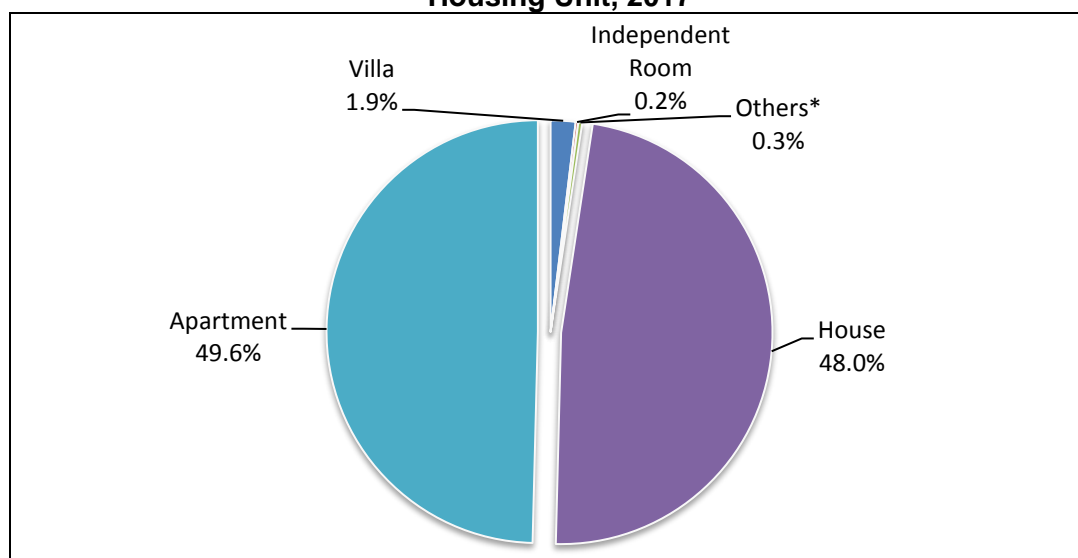


2.2 Occupied Housing Units by Type of Housing Unit

50% of Occupied Housing Units are Classified as Apartments

The census results showed that; 11,163 of occupied housing units are apartments; 49.6% of the total number of occupied housing units, 10,808 of occupied housing units classified as houses; 48.0%, and 420 of occupied housing units classified as villas; 1.9% (see table 3).

Percentage Distribution of Occupied Housing Units in Qalqiliya Governorate by Type of Housing Unit, 2017



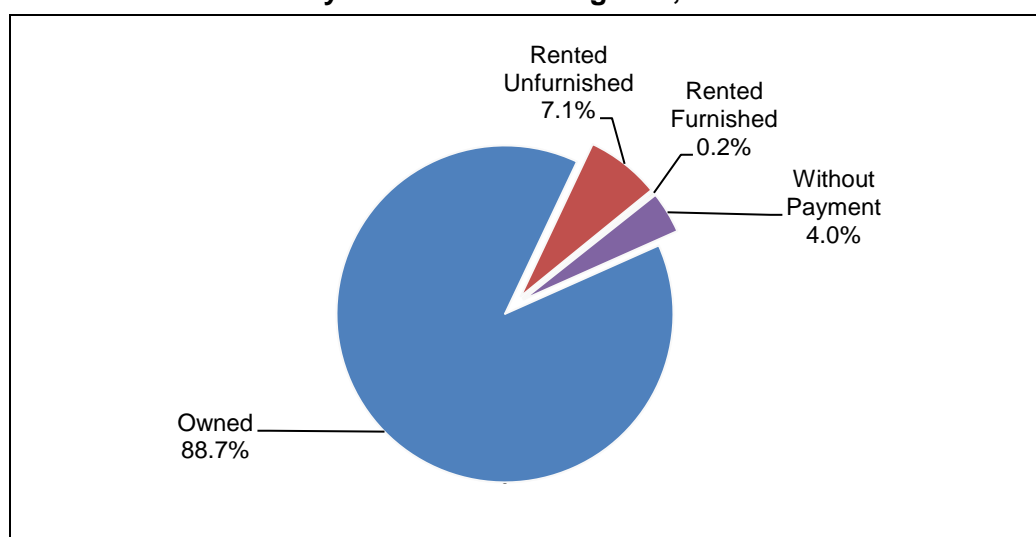
* Others include (Tent, Marginal\Caravan\ Barracks and Other)

2.3 Occupied Housing Units by Tenure of Housing Unit

89% of Occupied Housing Units Owned by of the Household

The Census finding showed that the majority or 19,963 of the occupied housing units in Qalqiliya Governorate are owned by one of the household's members. This constitutes 88.7% of the total number of the occupied housing units. On the other hand, the unfurnished rented occupied housing units constitute 7.1% or 1,595 of the occupied housing units. (see table 25).

Percentage Distribution of Occupied Housing Units in Qalqiliya Governorate by Tenure of Housing Unit, 2017



2.4 Housing Density

There is no Difference in Housing Density Between Urban and Rural

Average housing density (number of persons per room) in Qalqiliya Governorate and Urban and in Rural are the same 1.3 person per room. The results also indicated that 4.1% of the households live in housing units with housing density 3 persons and more per room; This percentage was 4.3% in urban compared to 3.7% in rural. (see table 32).

2.5 Main Source of Drinking Water

99.8% of Households Use Improved Drinking Water Source

The results showed that the piped into dwelling are the main source of drinking water for 22,009 households; distributed in urban, rural respectively as follows 5,262, 6,747 (see table 7).

99.8% of households use an improved drinking water source (piped into dwelling, protected dug well/ protected spring, rainwater, bottled water and public tap); 100% in Urban, 99.6% in Rural (see table 6).

Occupied Housing Units in Qalqiliya Governorate by Main Source of Drinking Water, 2017

Main Source of Drinking	Occupied Housing Units
Piped Into Dwelling	22,009
Protected Dug well/Protected Spring	145
Rainwater	197
Water Bottled	117
Truck/Cart With Small Tank Tanker	29
Others	5
Unprotected Dug well/Unprotected Spring	3

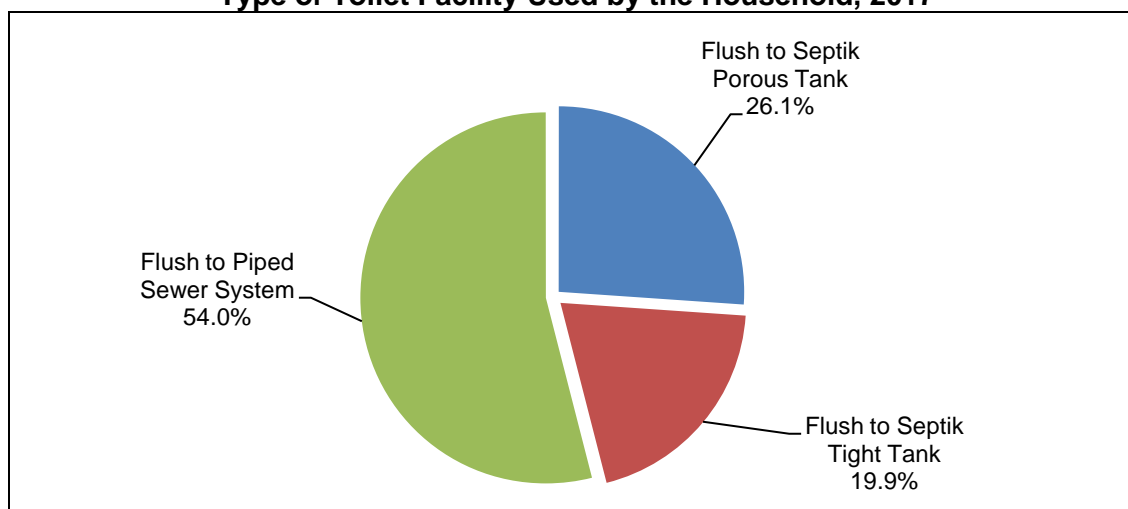
2.6 Occupied Housing Units by Connection to the Electricity

The Census findings showed that the majority of the occupied housing units in Qalqiliya Governorate is supplied with electricity from the electricity network at 99.8% of the occupied housing units totaling 22,469 housing unit. The percentage of housing units using electricity generators is 0.2% or 31 housing unit. On the other hand 5 occupied housing units are not connected to the electricity network. (see table 9).

2.7 Occupied Housing Units by Type of Toilet Facility Used

Findings showed that the percentage of occupied housing units in Qalqiliya Governorate which are connected to piped sewer system is 54.0%. The percentage of occupied housing units which connected to septic porous tank or septic tight tank is 46.0% and the number of occupied housing units that are connected to flush open drain or with no facility/bush/field, or others is 8 housing units. (see table 11)

Percentage Distribution of Occupied Housing Units in Qalqiliya Governorate by Type of Toilet Facility Used by the Household, 2017



2.8 Availability of Durable Goods and Technology Tools

The Availability of Durable Goods and Technology Tools are Available for the Major of Households in Qalqiliya Governorate

According to the Census findings, gas/electric cookers, refrigerators, washing machines, and satellite dishes are available to most households in Qalqiliya Governorate.

Additionally, the results showed that; 30.9% of households in Qalqiliya Governorate have a private car, with clear variation between urban, rural (27.7%, 37.8% respectively). As for households have TV/ LCD/ LED/ S-D screen results showed that 76.3%, of households have such goods, of which 77.6%, and 73.4% in urban, rural respectively. (see tables 36, 37).