



دولة فلسطين

الجهاز المركزي للإحصاء الفلسطيني

التعداد العام للسكان والمساكن والمنشآت 2017



تقرير المساكن
النتائج النهائية
محافظة طولكرم



تم إعداد هذا التقرير حسب الإجراءات المعيارية المحددة في ميثاق الممارسات للإحصاءات الرسمية الفلسطينية 2006

© ربيع الثاني 1441 هـ - كانون أول، 2019.

جميع الحقوق محفوظة.

في حالة الاقتباس، يرجى الإشارة إلى هذه المطبوعة كالتالي:

الجهاز المركزي للإحصاء الفلسطيني، 2019. التعداد العام للسكان والمساكن والمنشآت 2017: تقرير المساكن - النتائج النهائية. محافظة طولكرم. رام الله - فلسطين.



القدس
عاصمة الثقافة الإسلامية
al QUDS
Jerusalem, Capital of Islamic Culture 2018

جميع المراسلات توجه إلى:

الجهاز المركزي للإحصاء الفلسطيني

ص.ب. 1647، رام الله - فلسطين

هاتف: (970/972) 2 2982700

فاكس: (970/972) 2 2982710

الرقم المجاني: 1800300300

بريد إلكتروني: diwan@pcbs.gov.ps

صفحة إلكترونية: <http://www.pcbs.gov.ps>

الرقم المرجعي: 2489

تم تمويل طباعة هذا التقرير من جمهورية الصين الشعبية



محمود عباس

رئيس دولة فلسطين

رئيس اللجنة التنفيذية لمنظمة التحرير الفلسطينية

1791



يعتبر التعداد العام للسكان والمساكن والمنشآت ركناً أساسياً من أركان النظام الإحصائي الرسمي في أي دولة، حيث يأتي تنفيذه عام 2017 استحقاقاً قانونياً وتنموياً ووطنياً وسيادياً، ويمثل انجازه لبنة أساسية في عملية بناء الدولة، وإرساء أسس التخطيط السليم بمعايير علمية نظراً لما يوفره من إحصاءات دقيقة وتفصيلية لمختلف نواحي الحياة، ويساهم في بناء الدولة الفلسطينية العتيدة وتحقيق الاستقلال السياسي والاقتصادي والاجتماعي والتموي بجوانبه كافة.

وقد تم تنفيذ هذا المشروع الوطني الكبير من خلال استخدام التكنولوجيا والتقنيات الحديثة في جمع البيانات، وشكل تنفيذه تحدياً كبيراً لجميع العاملين فيه كونه ينفذ في ظل ظروف استثنائية تفرضها إجراءات الاحتلال الإسرائيلي، وبفضل عزيمة وإصرار الفريق الوطني للتعداد العام للسكان والمساكن والمنشآت 2017، واحتضان القيادة السياسية جعلت من التغلب على هذا التحدي أمراً ممكناً، حيث نفذ بأيدٍ وبخبراتٍ فلسطينية وقرارٍ فلسطيني مستقل، واستجابةً للحاجات الوطنية في شتى المجالات.

لقد أسهم تنفيذ هذا التعداد الشامل في التأكيد على الهوية والسيادة الوطنية على الأرض الفلسطينية وتحديداً في القدس الشرقية، خاصةً وأن تنفيذه جاء في وقتٍ تشتد فيه الهجمة العنصرية الشرسة على القدس الشريف، والتي كان آخرها القرار الأمريكي الجائر باعتبار القدس عاصمة لدولة إسرائيل، إضافة إلى الممارسات الإسرائيلية اليومية على الأرض من مصادرة للأراضي، وتوسيع وبناء وحدات استيطانية جديدة، الأمر الذي أدى إلى تعثر عملية السلام بل توقفها بشكل تام. وبالرغم من ذلك كله فإن القيادة الفلسطينية وكذلك الحكومة ماضية في خطتها التنموية، فالتنمية أهم الدعامات الضرورية لتأسيس مجتمع ديمقراطي، وبناء انسانٍ حرٍ ملتزم بالبادئ الوطنية والإنسانية. فالإحصاءات الدقيقة والعلمية هي العمود الفقري لوضع خططٍ تنموية، مبنية على أسسٍ سليمة تشكل



رافعةً للتطور والازدهار، لذا فإننا نرى في النتائج التي خلص اليها التعداد مرجعاً مهماً لخطط وسياسات التنمية خلال العقد القادم.

إن البيانات التي وفرها التعداد ستمكن القيادة والحكومة الفلسطينية والجهات الرسمية كافة، من وضع الخطط والبرامج المستقبلية وترجمتها الى خطط وبرامج لمواصلة عملية التنمية والتطوير والبناء، وتقديم أفضل الخدمات لأبناء شعبنا الفلسطيني وقطاعاته المختلفة.

لقد أبدى المجتمع الدولي اهتماماً بالغاً بهذا المشروع التنموي وعبر عن اهتمامه من خلال الدعم المادي والفني الذي قدمته بعض الدول الصديقة والمنظمات الدولية والحكومة الأردنية. كما ساهمت العديد من الوزارات والمؤسسات الرسمية والخاصة والأهلية، وكذلك مؤسسات المجتمع المدني في توفير الاحتياجات اللوجستية للتعداد ودعم ومساندة طواقم العمل ومساهماتهم في تذليل العقبات وتوفير متطلبات النجاح. فلهم جميعاً كل الشكر والتقدير.

إننا اذ نهدي هذا الإنجاز التاريخي الى كل فلسطيني، لنعبر عن تقديرنا وشكرنا لأسرة الجهاز المركزي للإحصاء الفلسطيني وفريق التعداد رئيساً وكوادر وعاملين على اصرارهم وعطائهم وتقانيهم في تحقيق هذا الإنجاز الوطني الهام الذي نفتخر به جميعاً.

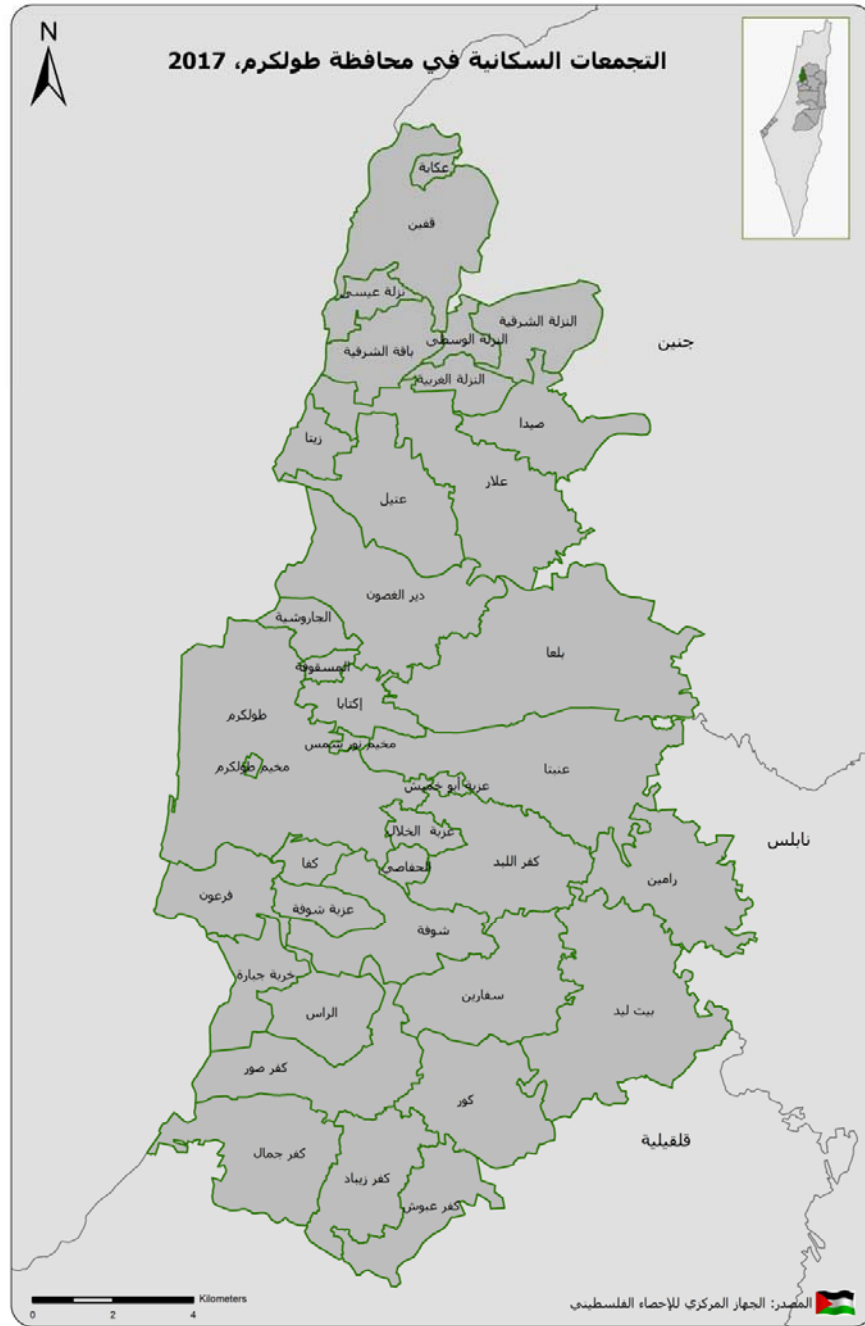
وتفضلوا بقبول فائق الاحترام،

رام الله في: 04/09/2018م

محمود عباس

رئيس دولة فلسطين

رئيس اللجنة التنفيذية لمنظمة التحرير الفلسطينية



شكر وتقدير

يتقدم الجهاز المركزي للإحصاء الفلسطيني بالشكر والتقدير إلى كافة أبناء شعبنا الفلسطيني الذين ساهموا في إنجاح التعداد العام للسكان والمساكن والمنشآت 2017 من خلال حرصهم وتعاونهم بالإدلاء بالبيانات المطلوبة، وإلى الجنود المجهولين أبناء الأسرة الإحصائية، على تفانيهم في العمل، وجهودهم الحثيثة والاستثنائية التي بذلوها في تنفيذ هذا المشروع بكافة مراحله، ونخص بالذكر جهود رئيس وأعضاء غرفة العمليات المركزية، ورئيس وأعضاء اللجنة التنفيذية للتعداد، وغرف العمليات الفرعية، ومدراء التعداد في المحافظات ومساعدوهم، والطواقم المساندة، والمنسقون الإعلاميون، والمشرفون الميدانيون، والمراقبون، والعدادون، وكافة اللجان وفرق العمل العاملة على التعداد.

كما يتقدم الجهاز بجزيل الشكر والتقدير إلى القيادة السياسية ممثلة بفخامة السيد الرئيس محمود عباس "أبو مازن" حفظه الله، وإلى الحكومة الفلسطينية ممثلة بدولة الأخ أ. د. رامي الحمد لله على دعمهم واهتمامهم ومواكبتهم لسير العمل على المشروع.

لقد تم تخطيط وتنفيذ التعداد العام للسكان والمساكن والمنشآت 2017، بقيادة فريق فني من الجهاز المركزي للإحصاء الفلسطيني، وبدعم مالي من الحكومة الفلسطينية، ومكتب الممثلة النرويجية لدى دولة فلسطين، والوكالة السويسرية للتنمية والتعاون (SDC)، ووكالة التعاون السويدية (SIDA)، والممثلة الهولندية، والوكالة الألمانية للتعاون الدولي (GIZ)، والاتحاد الأوروبي- المفوضية الأوروبية (EU)، وصندوق الأمم المتحدة للسكان (UNFPA)، وبرنامج الأمم المتحدة الإنمائي (UNDP)، والوكالة الإسبانية للتعاون الإنمائي الدولي (AECID)، والحكومة اليابانية، والتعاون الإيطالي (AICS)، ومنظمة الأمم المتحدة للطفولة (UNICEF)، ومؤسسة إنقاذ الطفل، وصندوق الاستثمار الفلسطيني، وهيئة الأمم المتحدة للمرأة (UNWOMEN)، فلهم جميعاً كل الشكر والتقدير على مساهمتهم القيمة في تمويل هذا المشروع.

ويتقدم الجهاز أيضاً بجزيل الشكر وعظيم الامتنان، إلى حكومة المملكة الأردنية الهاشمية ممثلة بدائرة الإحصاءات العامة على مساهمتهم الكريمة بتوفير 7500 جهاز لوحي (Tablet) على سبيل الإعارة؛ لاستخدامها في تنفيذ التعداد.

وكون التعداد مشروعاً وطنياً؛ فقد ساهمت العديد من الوزارات، والمؤسسات الرسمية والخاصة والأهلية، وكذلك مؤسسات المجتمع المدني، والجامعات، والهيئات المحلية من مجالس وبلديات، ولجنة الانتخابات المركزية، في توفير الاحتياجات اللوجستية للتعداد من مقرات ومكاتب وقاعات تدريب، كما ساهمت وسائل الإعلام الرسمية والخاصة بأنواعها المرئية والمسموعة والمكتوبة، وشركة الاتصالات الفلسطينية، وشركتي جوال وأوريدو في الحملة الإعلامية للتعداد بكافة المراحل، إضافة إلى وجهاء العشائر والعائلات وقادة الرأي والتأثير على دورهم في تذليل العقبات وتسهيل عمل فريق التعداد، ولا ننسى الدور الهام الذي قام به المحافظين من خلال مواكبتهم ومتابعتهم المباشرة للمشروع منذ البداية، ومساهمتهم في تذليل العقبات وتوفير كافة متطلبات النجاح، إضافة إلى دعم وتعاون العديد من المؤسسات والمنظمات الإقليمية والدولية، فلهم جميعاً كل الشكر والتقدير.

فريق العمل

- إعداد التقرير
ربى القبح
 - تصميم الخرائط
امنتال الشعيبي
 - تدقيق معايير النشر
حنان جناجره
 - المراجعة الأولية
اميمة الأحمد
ماهر صبيح
رانيا أبو غبوش
 - المراجعة النهائية
عنايه زيدان
 - الإشراف العام
علا عوض
- رئيس الجهاز/ المدير الوطني للتعداد

تنويه للمستخدمين

- تم احتساب النسب في فصل النتائج الرئيسية على أساس الحالات المبينة خصائصها فقط.
- تستند بيانات السكان والمساكن في هذا التقرير إلى عدد السكان الذين تم عددهم فعلاً، والمقيمين في مساكن مأهولة بأسر خاصة ولا يشمل المساكن العامة والأفراد القاطنين فيها
- مجموع النسب المئوية في بعض الجداول قد لا يساوي 100% نتيجة التقريب.
- للحصول على معلومات حول المنهجية وجودة البيانات يمكن الرجوع إلى تقرير ملخص النتائج النهائية للتعداد - والمتوفر على الرابط الآتي:

<http://www.pcbs.gov.ps/Downloads/book2383.pdf>

قائمة المحتويات

الصفحة	الموضوع
	قائمة الجداول
	المقدمة
23	المصطلحات والمؤشرات والتصنيفات
23	1.1 المصطلحات والمؤشرات
30	2.1 التصنيفات
31	النتائج الرئيسية
31	1.2 أعداد المساكن المأهولة
32	2.2 المساكن المأهولة حسب نوع المسكن
32	3.2 المساكن المأهولة حسب حيازة المسكن
33	4.2 كثافة السكن
33	5.2 المصدر الرئيسي لمياه الشرب
34	6.2 المساكن المأهولة حسب الاتصال بالكهرباء
34	7.2 المساكن المأهولة حسب نوع المراض المستخدم
35	8.2 توفر السلع المعمرة ووسائل تكنولوجيا المعلومات
37	الجداول الاحصائية

قائمة الجداول

الجدول	الصفحة
جدول 1: مؤشرات مختارة لظروف السكن في محافظة طولكرم حسب نوع التجمع 1997، 2007، 2017	39
جدول 2: المساكن المأهولة في محافظة طولكرم حسب نوع التجمع وعدد الغرف في المسكن، 2017	40
جدول 3: المساكن المأهولة والأفراد في محافظة طولكرم حسب نوع التجمع ونوع المسكن وعدد الغرف في المسكن، 2017	41
جدول 4: المساكن المأهولة في محافظة طولكرم حسب نوع التجمع وعدد الغرف المخصصة للنوم في المسكن، 2017	45
جدول 5: المساكن المأهولة والأفراد في محافظة طولكرم حسب نوع التجمع ونوع المسكن وعدد الغرف المخصصة للنوم في المسكن، 2017	46
جدول 6: المساكن المأهولة والأفراد في محافظة طولكرم حسب نوع التجمع واستخدام مياه الشرب الآمنة، واستخدام الصرف الصحي المحسن، 2017	50
جدول 7: المساكن المأهولة والأفراد في محافظة طولكرم حسب نوع التجمع والمصدر الرئيسي لمياه الشرب لدى الأسرة، 2017	51
جدول 8: المساكن المأهولة والأفراد في محافظة طولكرم حسب نوع التجمع ونوع المسكن والمصدر الرئيسي لمياه الشرب لدى الأسرة، 2017	52
جدول 9: المساكن المأهولة والأفراد في محافظة طولكرم حسب نوع التجمع واتصال المسكن بالكهرباء، 2017	56
جدول 10: المساكن المأهولة والأفراد في محافظة طولكرم حسب نوع التجمع ونوع المسكن واتصال المسكن بالكهرباء، 2017	57
جدول 11: المساكن المأهولة والأفراد في محافظة طولكرم حسب نوع التجمع ونوع المراض الذي تستخدمه الأسرة، 2017	61
جدول 12: المساكن المأهولة والأفراد في محافظة طولكرم حسب نوع التجمع ونوع المسكن ونوع المراض الذي تستخدمه الأسرة، 2017	62
جدول 13: المساكن المأهولة والأفراد في محافظة طولكرم حسب نوع التجمع ومساحة مسطح المسكن، 2017	66

الجدول	الصفحة
جدول 14: المساكن المأهولة والأفراد في محافظة طولكرم حسب نوع التجمع وتوفر مطبخ في المسكن، 2017	67
جدول 15: المساكن المأهولة والأفراد في محافظة طولكرم حسب نوع التجمع ونوع المسكن وتوفر مطبخ في المسكن، 2017	68
جدول 16: المساكن المأهولة والأفراد في محافظة طولكرم حسب نوع التجمع وتوفر حمام في المسكن، 2017	72
جدول 17: المساكن المأهولة والأفراد في محافظة طولكرم حسب نوع التجمع ونوع المسكن وتوفر حمام في المسكن، 2017	73
جدول 18: المساكن المأهولة والأفراد في محافظة طولكرم حسب نوع التجمع وتوفر مرحاض في المسكن، 2017	77
جدول 19: المساكن المأهولة والأفراد في محافظة طولكرم حسب نوع التجمع ونوع المسكن وتوفر مرحاض في المسكن، 2017	78
جدول 20: المساكن المأهولة والأفراد في محافظة طولكرم حسب نوع التجمع وتوفر حمام ومرحاض معا في المسكن، 2017	82
جدول 21: المساكن المأهولة والأفراد في محافظة طولكرم حسب نوع التجمع ونوع المسكن وتوفر حمام ومرحاض معا في المسكن، 2017	83
جدول 22: الأسر في محافظة طولكرم حسب نوع التجمع وعمر وجنس رب الأسرة ونوع المسكن، 2017	87
جدول 23: الأسر في محافظة طولكرم حسب نوع التجمع ونوع المسكن والعلاقة بقوة العمل والجنس لرب الأسرة، 2017	91
جدول 24: الأسر في محافظة طولكرم حسب نوع التجمع وحياسة المسكن والعلاقة بقوة العمل والجنس لرب الأسرة، 2017	93
جدول 25: المساكن المأهولة والأفراد في محافظة طولكرم حسب نوع التجمع وحياسة المسكن، 2017	95
جدول 26: المساكن المأهولة والأفراد في محافظة طولكرم حسب نوع التجمع ونوع المسكن وحياسة المسكن، 2017	96
جدول 27: الأسر في محافظة طولكرم حسب نوع التجمع ونوع المسكن ونوع الأسرة، 2017	100
جدول 28: الأسر في محافظة طولكرم حسب نوع التجمع وحياسة المسكن ونوع الأسرة، 2017	102
جدول 29: الأسر في محافظة طولكرم حسب نوع التجمع وحياسة المسكن وحجم الأسرة، 2017	104

الجدول	الصفحة
جدول 30: الأسر في محافظة طولكرم حسب نوع التجمع وعدد الغرف في المسكن وحجم الأسرة، 2017	106
جدول 31: الأسر الفلسطينية والأفراد في محافظة طولكرم حسب نوع التجمع وحالة اللجوء لرب الأسرة وعدد الغرف في المسكن، 2017	107
جدول 32: الأسر في محافظة طولكرم حسب نوع التجمع وكثافة السكن (عدد الأفراد في الغرفة)، 2017	109
جدول 33: الأسر في محافظة طولكرم حسب نوع التجمع ونوع المسكن وكثافة السكن (عدد الأفراد في الغرفة)، 2017	110
جدول 34: الأسر في محافظة طولكرم حسب نوع التجمع والمصدر الرئيسي للطاقة المستخدمة في الطبخ، 2017	112
جدول 35: الأسر في محافظة طولكرم حسب نوع التجمع والمصدر الرئيسي للطاقة المستخدمة في التدفئة، 2017	113
جدول 36: الأسر في محافظة طولكرم التي يتوفر لديها السلع المعمرة حسب السلعة ونوع التجمع، 2017	114
جدول 37: الأسر في محافظة طولكرم التي يتوفر لديها وسائل تكنولوجيا المعلومات حسب وسيلة تكنولوجيا المعلومات ونوع التجمع، 2017	115
جدول 38: الأسر في محافظة طولكرم حسب عدد وسائل تكنولوجيا المعلومات المتوفرة ونوع التجمع، 2017	116
جدول 39: المساكن المأهولة في محافظة طولكرم حسب نوع التجمع والطريقة المستخدمة للتخلص من النفايات المنزلية، 2017	119

المقدمة

يعتبر التعداد العام للسكان والمساكن والمنشآت ركناً أساسياً من أركان بناء الدولة، ويشكل تنفيذه استحقاقاً قانونياً وتنموياً وإحصائياً بموجب قانون الإحصاءات العامة للعام 2000، كما يمثل شكلاً من أشكال السيادة الوطنية على الأرض. ويعد هذا التعداد الثالث الذي ينفذ في دولة فلسطين، فقد تم تنفيذ التعداد الأول العام 1997، والتعداد الثاني العام 2007. ويأتي تنفيذ هذا التعداد بهدف توفير قاعدة بيانات إحصائية حديثة وشاملة، تعكس صورة رقمية لواقع المجتمع الفلسطيني في شتى المجالات، وتلبي الاحتياجات الوطنية بناءً على التوصيات الدولية، وتوصيات الأمم المتحدة بشأن محتويات التعداد، لتشكل بذلك العمود الفقري لبناء الخطط وتطوير السياسات والاستراتيجيات التنموية خلال العقد القادم.

يتم تنفيذ التعدادات السكانية في معظم دول العالم بصورة دورية كل 10 سنوات وفقاً لتوصيات الأمم المتحدة، ويتطلب تنفيذها ظروفًا طبيعية مستقرة. إلا أن تنفيذ التعداد في دولة فلسطين يشكل حالة نادرة؛ كونه ينفذ في ظل ظروف استثنائية تفرضها إجراءات الاحتلال الإسرائيلي، وما يترتب عليها من تحديات ومعوقات، فهنا يمر جدار الضم والتوسع، وهناك مستعمرة جاثمة على الأرض، وهنا بوابة حديدية تمنع الهواء عمن يسكن خلفها، وتلك منطقة عسكرية مغلقة لا يمكن دخولها إلا بإجراءات خاصة، إضافة إلى التحديات المرتبطة بالعمل في القدس، باعتبارها التحدي الأصعب والأكثر تعقيداً، ناهيك عن التحديات التكنولوجية المتمثلة بعدم توفر خدمات الجيل الثالث (3G) في فلسطين في حينه، بفعل القيود التي يفرضها الاحتلال، الأمر الذي دفع الجهاز، إلى اتخاذ التدابير اللازمة لتجاوز هذه التحديات، عبر تطوير خطة عمل شاملة وواضحة، أخذت بالاعتبار خصوصية الحالة الفلسطينية، وحجم التحديات الميدانية.

لقد أحدث هذا التعداد نقلة نوعية، من خلال استخدام التكنولوجيا والتقنيات الحديثة في جمع البيانات ميدانياً، فقد تم تنفيذ مراحل التعداد كافة، باستخدام الأجهزة اللوحية "التابلت"، إضافة إلى استخدام نظم المعلومات الجغرافية، كما تم استحداث تطبيقات إلكترونية لكل مرحلة من مراحل التعداد، بدءاً من مرحلة تحديث الخرائط، والتعداد التجريبي، ومن ثم مرحلة الحزم، مروراً بمرحلة الحصر والترقيم، فالعد الفعلي للسكان، وانتهاءً بالدراسة البعدية، الأمر الذي ساهم في توفير الوقت والجهد، وزيادة جودة البيانات وأساقها وتصنيفها وسهولة تحليلها، وتعزيز إدارة العمل الميداني ومراقبته.

لقد قام على تنفيذ هذا التعداد جيش من طواقم العمل المختلفة، من مديرين ومساعدين ومشرفين ومراقبين وعدّادين وطواقم مساندة، وصلوا الليل بالنهار في سبيل تحقيق هذا الإنجاز، وقد ساهم هذا التعداد في توفير حوالي 11,000 وظيفة عمل مؤقتة للخريجين الشباب، للعمل في مراحله المختلفة، ولفترات متفاوتة، تراوحت مدتها ما بين شهر إلى ثمانية أشهر، وقد تلقى هؤلاء العاملون تدريباً نوعياً مكثفاً، لتعزيز قدراتهم وإكسابهم المهارات اللازمة. وحتى تكتمل عناصر المنظومة الإلكترونية في هذا التعداد، فقد تمت أتمتة كافة عمليات التقييم للعاملين والمتدربين، بما في ذلك الاختبارات اليومية والامتحانات النهائية، وقد تم تجهيز قاعات التدريب بالبنية التحتية اللازمة لذلك، وهذا، بدوره، ساهم في توفير الوقت والجهد المرتبطين باختيار فريق العمل، ودون تدخل بشري، انسجاماً مع متطلبات الحوكمة السليمة.

وحيث أن التعداد يُعد مشروعاً وطنياً بامتياز، فقد أطلق الجهاز، منذ بداية التخطيط لتنفيذه، برنامجاً للحوار والتشاور مع مختلف الوزارات والمؤسسات الرسمية والخاصة، ومؤسسات المجتمع المدني، عبر لقاءات وندوات واجتماعات ثنائية، وورش عمل، بهدف الوصول إلى إجماع وطني على محتويات التعداد، وحشد كل الطاقات والجهود لإنجاحه. كما رافق ذلك حملة إعلامية واسعة بالتنسيق مع المؤسسة الإعلامية المحلية الرسمية وغير الرسمية، بهدف توعية المواطنين بأهمية التعداد،

وحثهم على التعاون مع فريق التعداد، حتى وصلت رسالة التعداد إلى كل بيت وكل أسرة وكل مواطن، وقد تضافرت جهود أركان المجتمع الفلسطيني كافة، عبر تسخير الإمكانيات المتاحة كافة؛ من موارد بشرية، ومادية؛ كالمقرات، والمكاتب، وقاعات التدريب، والأجهزة، والمعدات، وغيرها، إضافة إلى تدخلات قوى التأثير المجتمعي، ومساهمتها في تسهيل عمل الفرق الميدانية، وتذليل العقبات، والحد، بشكل كبير، من حالات الرفض وعدم التجاوب، الأمر الذي جسّد أروع صور الانتماء للوطن، تحقيقاً لشعار التعداد "معاً وسوياً لنبني الوطن".

ونحن إذ نضع بين أيديكم النتائج النهائية للتعداد، التي يأتي نشرها في زمن قياسي، فإننا نشعر بالسعادة والفخر بهذا الإنجاز، متطلعين إلى الاستثمار الأمثل لبيانات هذا التعداد، من خلال ترجمتها إلى سلسلة خدمات يستفيد منها المواطن، تحقيقاً لرؤية الحكومة "المواطن أولاً"، فلا تنمية بدون إحصاء.

والله ولي التوفيق،،،

كانون أول، 2019

علا عوض
رئيس الجهاز
المدير الوطني للتعداد

الفصل الأول

المصطلحات والمؤشرات والتصنيفات

1.1 المصطلحات والمؤشرات

تعرف المصطلحات والمؤشرات المستخدمة في هذا التعداد وفق معجم المصطلحات الإحصائية، ودليل المؤشرات الإحصائية الصادرة عن الجهاز والمعتمدة على أحدث التوصيات الدولية المتعلقة بالإحصاءات والمنسجمة مع النظم الدولية

التقسيمات الجغرافية والإدارية والإحصائية:

تنقسم فلسطين إدارياً إلى (16) محافظة، وتعتبر المحافظة أعلى مستوى في الهيكل الإداري من التقسيمات الإدارية في فلسطين، بحيث تضم المحافظة الواحدة العديد من التجمعات السكانية، ويبلغ عددها 11 محافظة في الضفة الغربية و5 محافظات في قطاع غزة وهي كما يلي:

1. **الضفة الغربية:** وتشمل محافظات جنين، وطوباس والأغوار الشمالية، وطولكرم، ونابلس، وقلقيلية، وسلفيت، ورام الله والبييرة، وأريحا والأغوار، والقدس، وبيت لحم، والخليل.
2. **قطاع غزة:** ويشمل محافظات شمال غزة، وغزة، ودير البلح، وخانيونس، ورفح.

التجمع:

هو مساحة (مكان) من سطح الأرض مأهولة بالسكان بشكل دائم ولها سلطة إدارية رسمية أو أي مساحة (مكان) من سطح الأرض مأهولة بالسكان بشكل دائم ومنفصلة جغرافياً عن أي تجمع مجاور لها ومُعترف بها عرفياً وليس لها سلطة إدارية مستقلة.

نوع التجمع:

صنفت التجمعات السكانية إلى ثلاثة أصناف وهي: حضر، ريف، مخيم

1. **حضر:** كل تجمع سكاني يدار من قبل مجلس بلدي بصرف النظر عن عدد السكان والخدمات المقدمة وفقاً لما هو معتمد لدى وزارة الحكم المحلي.
2. **ريف:** كل تجمع سكاني يدار من قبل مجلس قروي ولا ينطبق عليه تعريف الحضر أو المخيم وفقاً لما هو معتمد لدى وزارة الحكم المحلي.
3. **مخيم:** كافة التجمعات التي يطلق عليها اسم مخيم، وتدار من قبل وكالة الغوث الدولية.

التعداد:

هو العملية الكلية لتخطيط وجمع وتصنيف وتقييم ومعالجة ونشر وتحليل البيانات الإحصائية حسب الخصائص الديمغرافية والاقتصادية والاجتماعية ذات العلاقة لأصغر مستوى جغرافي في وقت محدد، ولجميع الأشخاص داخل الدولة والمواطنين المتواجدين خارج حدود الدولة بصفة مؤقتة.

الأسرة:

فرد أو مجموعة أفراد تربطهم أو لا تربطهم صلة قرابة، ويقيمون في مسكن واحد، ويشتركون في المأكل أو في أي وجه متعلق بترتيبات المعيشة. واستناداً لهذا التعريف فإن الأسرة المعيشية في التعداد تتألف من:

1. أفراد الأسرة الأصليون المتواجدون في مسكن الأسرة ليلة 2017/12/01.
2. الزوار من خارج فلسطين الذين قضوا ليلة 2017/12/01 في مسكن الأسرة (أقارب أو غير أقارب).
3. الزوار من داخل الوطن (يقيمون في الضفة الغربية وقطاع غزة) (الأسرة بأكملها) إذا كانت ستقضي الفترة من 01 - 2017/12/24 مع الأسرة.
4. الخدم والسائقون والطباخون ومن في حكمهم الذين يعملون لدى الأسرة، ويقيمون معها بصفة معتادة.
5. المواليد الجدد الذين ولدوا قبل ليلة 2017/12/01 وما زالوا على قيد الحياة ليلة 2017/12/01، سواء كانوا مع الأسرة أو ما زالوا في المستشفى.
6. الأفراد المقيمون مع الأسرة والذين قضوا ليلة 2017/12/01 مع الأسرة وتوفوا بعد ليلة 2017/12/01.
7. الأفراد المقيمون مع الأسرة ولكنهم لم يتواجدوا ليلة 2017/12/01 مع الأسرة وتضم الفئات التالية:-
 - أفراد الأسرة الذين قضوا ليلة 2017/12/01 في زيارة أسرة أخرى داخل فلسطين.
 - المشتغلون في نوبات/ وريديات عمل ليلية في المصانع أو المستشفيات أو المطارات أو في المعابر أو غيرها من أماكن العمل.
 - أفراد الأسرة الذين قضوا ليلة 2017/12/01 مسافرين على الطرق العامة داخل فلسطين.
 - صيادو الأسماك الذين قضوا ليلة 2017/12/01 على المراكب والسفن في المياه الإقليمية.
 - أفراد الأسرة العاملون في الأجهزة الأمنية أينما كان مكان تواجدهم ليلة 2017/12/01.
 - أفراد الأسرة المقيمون مع الأسرة والذين تصادف وجودهم خارج فلسطين بصفة مؤقتة ولمدة أقل من سنة بغرض العمل والعودة كل سنة بشكل معتاد أو لقضاء بعض الأعمال أو السياحة أو الزيارة أو الحج أو العمرة أو العلاج أو لأي سبب آخر.
 - المرضى الذين قضوا ليلة 2017/12/01 في المستشفيات ومرافقيهم وكذلك الأفراد الذين قضوا ليلة 2017/12/01 في أماكن الحجز والتوقيف في الشرطة وما شابه ذلك.
 - الأفراد الذين قضوا ليلة 2017/12/01 في دور العبادة (كالمساجد والكنائس).
 - أفراد الأسرة الفلسطينيين المقيمون معها عادة وتواجدوا ليلة 2017/12/01 في أحد الفنادق داخل فلسطين.
 - الطلبة الذين يدرسون في الخارج بغض النظر عن فترة التغيب في الخارج.
 - الطلبة الذين يدرسون في الجامعات والمعاهد والمراكز داخل فلسطين وبصرف النظر عن مكان تواجدهم ليلة 2017/12/01.
 - الأفراد الأسرى والمعتقلين في السجون الإسرائيلية بغض النظر عن مدة اعتقالهم.
 - الأفراد الذين يقيمون مع الأسرة بصورة معتادة لكن تصادف عدم تواجدهم مع أسرهم ليلة 2017/12/01 لأي سبب.

وقد استثنى من قائمة أفراد الأسرة الفئات التالية:

1. الأفراد الذين توفوا قبل ليلة 2017/12/01.
2. الأفراد الذين ولدوا بعد ليلة 2017/12/01.

3. الأفراد المتواجدون ليلة 2017/12/01 بصفة معتادة كنزلاء في دور العجزة، ودور الأيتام، ومصحات الأمراض النفسية، والسجون الفلسطينية، حيث تم عد جميع من يقيم بهذه الأماكن في أماكن تواجدهم.

وتقسم الأسر التي تم عدّها إلى:

1. أسرة خاصة: هي الأسرة التي ينطبق عليها تعريف الأسرة السابق الذكر.
2. مسكن عام (أسرة جماعية): وهي الأسر التي تم عدّها في الأماكن التي ينطبق عليها تعريف المسكن العام السابق الذكر وتسمى أيضاً أسر المؤسسات.

الأسرة الفلسطينية:

هي الأسرة الخاصة التي تكون فيها جنسية رب الأسرة فلسطيني. أما الأسرة غير الفلسطينية فهي الأسرة التي تكون فيها جنسية رب الأسرة غير فلسطيني بغض النظر عن جنسية باقي الأفراد.

أنواع الأسر الخاصة:

تقسم الأسر الخاصة (المعيشية) حسب تركيبها الأسري إلى الأنواع التالية:

1. أسرة من فرد واحد: وهي الأسرة التي تتكون من شخص واحد فقط.
2. أسرة نووية: وهي الأسر المعيشية التي تتكون كافة من نواة أسرية واحدة، وتتشكل من أسرة مؤلفة من زوجين فقط أو من زوجين مع ابن أو ابنة (بالدم فقط وليس بالتبني) أو أكثر أو أب (رب الأسرة) لديه ابن أو ابنة أو أكثر أو أم (رب الأسرة) لديها ابن أو ابنة أو أكثر، مع عدم وجود أي شخص من الأقرباء الآخرين أو من غيرهم.
3. أسرة ممتدة: هي الأسر المكونة من أسرة نووية أو أكثر مع وجود أفراد آخرين يعيشون معهم وتربطهم علاقة بتلك الأسرة.
4. أسرة مركبة: هي الأسرة المكونة من أسرة نووية أو أكثر مع وجود فرد أو أفراد يعيشون معها ولا تربطهم علاقة قرابة بهذه الأسرة.

الجنس:

يصنف الجنس إلى ذكر أو أنثى.

العمر بالسنوات الكاملة:

يعرف العمر على أنه الفترة الزمنية بين تاريخ الميلاد ولحظة الإسهاد الزمني للتعداد معبراً عنه بالسنوات الكاملة.

حالة اللجوء:

حالة اللجوء خاصة بالفلسطينيين الذين هجروا من فلسطين التي احتلتها إسرائيل عام 1948 وتشمل الأبناء الذكور منهم وأحفادهم.

تصنف إلى:

1. لاجئ مسجل: إذا كان الفرد لاجئاً وله اسم مسجل في بطاقة التسجيل (المؤن) الصادرة عن وكالة الغوث.
2. لاجئ غير مسجل: إذا كان الفرد لاجئاً إلا أنه غير مسجل في بطاقة وكالة الغوث (المؤن) لأي سبب كان.
3. ليس لاجئاً: هو كل فلسطيني ليس لاجئاً مسجلاً أو لاجئاً غير مسجل.

العامل:

هو الفرد الذي عمره 7 سنوات فأكثر والذي باشر عملاً معيناً ولو لساعة واحدة خلال الفترة المرجعية سواء كان لحسابه أو لحساب الغير، باجر أو بدون اجر أو في مصلحة العائلة أو كان غائب عن عمله بشكل مؤقت (بسبب المرض، عطلة، توقف مؤقت أو أي سبب آخر)، ويصنف العاملون حسب عدد ساعات العمل الأسبوعية إلى عاملين (1-14) ساعة، عاملين 15 ساعة فأكثر وكذلك الأفراد الغائبون عن أعمالهم بسبب المرض، أو إجازة مدفوعة الأجر، أو إغلاق أو إضراب أو توقيف مؤقت وما شابه ذلك.

العلاقة بقوة العمل:

هي حالة الفرد العملية من حيث كونه داخل أو خارج القوة العاملة وتصنف كالآتي:

1. **عامل من 1-14 ساعة:** هو الفرد الذي عمره (7 سنوات فأكثر) وينطبق عليه مفهوم العمل ويعمل عادة من 1-14 ساعة في الأسبوع.
2. **عامل من 15-34 ساعة:** هو الفرد الذي عمره (7 سنوات فأكثر) وينطبق عليه مفهوم العمل ويعمل عادة من 15-34 ساعة في الأسبوع.
3. **عامل من 35-45 ساعة خلال الأسبوع:** هو الفرد الذي عمره (7 سنوات فأكثر) وينطبق عليه مفهوم العمل ويعمل عادة من 35-45 ساعة في الأسبوع.
4. **عامل 46 ساعة فأكثر:** هو الفرد الذي عمره (7 سنوات فأكثر) وينطبق عليه مفهوم العمل ويعمل عادة 46 ساعة فأكثر في الأسبوع.
5. **لا يعمل ويريد العمل - سبق له العمل ويبحث عن عمل خلال 4 أسابيع الماضية:** الفرد الذي عمره (7 سنوات فأكثر) وسبق له العمل لمدة تزيد عن اسبوعين بشكل متواصل خلال فترة ماضية، بمعنى أن هذا الفرد لم يعمل ولو لساعة واحدة خلال فترة الإسناد الزمني (الاسبوع الماضي لليلة الإسناد الزمني) بالرغم من انه يريد العمل، ولديه الرغبة في العمل أو الحاجة له ويبحث عنه خلال 4 أسابيع الماضية بشكل جاد باتباعه أحد طرق البحث عن العمل وهي التسجيل في مكاتب الاستخدام، أو التسجيل في نقابة العاملين، أو مراجعة الأصدقاء أو الأقارب، أو مراجعة شخصية لاماكن العمل، أو قراءة الجريدة بهدف الحصول على فرصة عمل، أو بحث عن مبنى أو ارض أو آلات أو أجهزة بغرض إنشاء مشروع خاص، أو تدبير موارد مالية. مع ملاحظة أن هذه الفئة هي الفئة التي عملت في السابق لمدة أسبوعين بشكل متواصل خلال السنوات الثلاثة السابقة.
6. **لا يعمل ويريد العمل - لم يسبق له العمل ويبحث عن عمل خلال 4 أسابيع الماضية:** هو الفرد الذي عمره (7 سنوات فأكثر) لم يسبق له العمل خلال أي فترة سابقة ولم يعمل ولو لساعة واحدة خلال فترة الإسناد ولديه الرغبة في العمل أو الحاجة له ويبحث عنه 4 أسابيع الماضية بشكل جاد باتباعه أحد طرق البحث عن العمل وهي التسجيل في مكاتب الاستخدام، أو التسجيل في نقابة العاملين، أو مراجعة الأصدقاء أو الأقارب، أو مراجعة شخصية لاماكن العمل، أو قراءة الجريدة بهدف الحصول على فرصة عمل، أو بحث عن مبنى أو ارض أو آلات أو أجهزة بغرض إنشاء مشروع خاص، أو تدبير موارد مالية.

لا يعمل ولا يريد العمل: الأفراد الذي أعمارهم (7 سنوات فأكثر) ولا ينطبق عليهم مفهوم العاملين أو العاطلين عن العمل، ويتم تصنيفهم خارج القوى العاملة، بمعنى أن هذا الفرد لم يعمل ولو لساعة واحدة خلال فترة الإسناد الزمني، ولم يبحث عن عمل ولا يرغب في العمل ويندرج تحت هذا التعريف:

7. **التفرغ للدراسة/ التدريب:** هو الفرد الذي عمره (7 سنوات فأكثر) والذي يواظب على دراسة منتظمة بهدف الحصول على مؤهل علمي وغير مرتبط بعمل معين خلال فترة الإسناد، وتجدر الإشارة هنا إلى أن الأعمال المنزلية والهوايات لا تدخل ضمن العمل.
8. **التفرغ لأعمال المنزل:** هي الأنثى التي عمرها (7 سنوات فأكثر) غير العاملة والقادرة على العمل ولا تبحث عنه وغير المنتظمة في دراسة معينة وتقوم بأعمال المنزل بهدف خدمة الأسرة ولا يشمل ذلك خدمة بيوت الغير مقابل أجر نقدي أو عيني إذ أن هذا النوع من الخدمة يعتبر ضمن العمل.
9. **العجز/كبر السن/مرض:** هو الفرد الذي لا يمكنه مباشرة أي نوع من العمل بسبب إصابته بمرض مزمن أو بسبب أية إعاقة، وتشمل هذه الفئة أيضاً جميع الأفراد غير القادرين على العمل بسبب تقدمهم في السن.
10. **وجود إيراد:** إذا كان الفرد قادراً على العمل ولكنه لا يعمل ولا يرغب في العمل ولا يبحث عنه وذلك لوجود إيراد له من عقارات.
11. **تقاعد:** إذا كان الفرد قادراً على العمل ولكنه لا يعمل ولا يرغب في العمل ولا يبحث عنه وذلك لحصوله على تقاعد.
12. **أخرى:** تشمل أي فرد لم ينطبق عليه جميع ما ذكر سابقاً مثل، المسجون، أو الفرد القادر على العمل إلا أنه لا يرغب به ولا يبحث عنه وليس له إيراد من جهة أخرى مثل الأبناء والبنات غير الملتحقين بالمدارس ولا تنطبق عليهم أي حالة مما سبق.

المسكن (الوحدة السكنية):

هو مكان مستقل ومنفصل للسكن (مبنى أو جزء من مبنى) معد لإقامة أسرة معيشية واحدة، أو وحدة سكنية غير معدة للسكن لكنها مشغولة كمسكن لأسرة معيشية وقت التعداد. وقد تكون الوحدة السكنية مشغولة أو خالية، وقد تكون وحدة سكنية غير تقليدية مسكونة أو أي مكان آخر مسكوناً كمسكن لأسرة معيشية في وقت التعداد. وتشمل هذه الفئة مساكن من مختلف المستويات من حيث ديمومتها وصلاحياتها للسكن.

نوع المسكن:

يقصد بنوع المسكن الشكل الهندسي أو المعماري للمسكن. والذي قد يكون فيلا، أو دار، أو شقة، أو غرفة مستقلة، أو أي شكل آخر. مثل (براكية أو خيمة...الخ).

1. **فيلا:** هي مبنى قائم بذاته مشيد من الحجر النظيف عادة، ومعد أصلاً لسكن أسرة واحدة عادة، ويتكون من طابق واحد بجناحين أو من طابقين أو أكثر، يصل بينهما درج داخلي، ويخصص أحد الأجنحة في حالة الطابق الواحد أو الطابق الثاني للنوم، والجناح الآخر أو الطابق الأرضي للاستقبال والمطبخ والخدمات بمختلف أنواعها، كما يتوفر في الغالب للفيلا حديقة تحيط بها بغض النظر عن مساحتها بالإضافة إلى سور يحيط بها من الخارج، وكراج للسيارة كما يغطي السطح العلوي للفيلا بمادة القرميد على الأغلب، ويمكن أن يوجد ضمن حدود الفيلا أحد المباني أو الملاحق ويكون من مكوناتها.
2. **دار:** مبنى معد أصلاً لسكن أسرة واحدة أو أكثر، وقد تتكون الدار من طابق واحد أو طابقين تستغلها أسرة واحدة، وقد تكون الدار مقسمة إلى وحدات سكنية منفصلة كل منها تشمل المرافق الخاصة بها ويقام بكل منها أسرة مستقلة، فيعتبر كل مسكن شقة.

3. **شقة:** هي جزء من دار أو عمارة تتكون من غرفة أو أكثر مع المرافق من مطبخ وحمام ومرحاض، ويقفل عليها جميعاً باب خارجي، وهي معدة لسكن أسرة واحدة، ويمكن الوصول إليها عن طريق درج أو ممر يؤدي إلى الطريق العام.
4. **غرفة مستقلة:** هي غرفة قائمة بذاتها ليس بها مرافق بل تشترك عادة مع غيرها من الغرف في المرافق (مطبخ - حمام - مرحاض) وهي معدة أصلاً للسكن.
5. **خيمة:** مبنى قائم بذاته مصنوع من القماش أو الوبر أو الشعر وعادة ما توجد في التجمعات البدوية.
6. **براكية/كرفان/بركس:** هو مبنى قائم بذاته مؤقت وغير تقليدي للسكن، ويتكون من غرفة واحدة أو أكثر وتكون المادة الغالبة للجدران الخارجية والسطح من الزنك (الصاج) أو التلك أو الاسبست، أو البلاستيك المقوى (فيبر كلاس)، أو مبنى يتكون سقفه من المواد السابقة أو الخشب أو ما شابه ومادة البناء للجدران الخارجية من الطوب الإسمنتي ومواد أخرى، وذلك بغض النظر عن استعماله الحالي والمواد التي يثبت بها جدرانه.
7. **أخرى:** مساكن لا يمكن تصنيفها كأحد الأنواع السابقة، مثل الأكواخ والكهوف والمغارات والأكشاك بشرط أن تكون مشغولة بسكن أو عمل وقت التعداد.

الغرفة:

بأنها حيز في وحدة سكنية أو مكان آخر للسكن، محاط بجدران تمتد من الأرضية إلى السقف أو السطح، لا تقل مساحتها عن أربعة أمتار مربعة، وتعتبر الشرفات (الفرنديات) المقروزة غرفة إذا كانت مساحتها مساوية أو تزيد عن أربعة أمتار مربعة ومستخدمة لأي غرض من الأغراض المعيشية، وتعتبر الصالة غرفة، ولا يعتبر من ضمن الغرف كل من المطبخ والحمام والمرحاض والمرات. كما لا يعتبر من الغرف تلك المخصصة للحيوانات والدواجن وكذلك الغرف المستخدمة للعمل فقط.

حيازة المسكن:

يمثل كيفية حيازة الأسرة للمسكن وتكون إحدى الحالات الآتية:

1. **ملك:** إذا كان المسكن ملكاً للأسرة أو لأحد أفرادها الذين يقيمون بالمسكن عادة إقامة معتادة.
2. **مستأجر غير مفروش:** إذا كان المسكن مستأجراً دون أثاث مقابل إيجار يتم دفعه شهرياً أو كل مدة معينة.
3. **مستأجر مفروش:** إذا كان المسكن مستأجراً مع الأثاث والتجهيزات.
4. **دون مقابل:** في حالة حيازة المسكن دون دفع أي مبالغ كأن يكون المالك أب أو أم أو أحد أقارب رب الأسرة أو أحد أفرادها الذين لا يقيمون بالمسكن أو مقدماً من جهة أخرى دون مقابل.
5. **مقابل عمل:** إذا كان المسكن مقدماً للأسرة نتيجة علاقة عمل تربط أحد أفراد الأسرة بجهة العمل دون دفع إيجار، وسواء كانت هذه الجهة تملك المسكن أو تقوم هي بدفع الإيجار للمالك الأصلي.
6. **أخرى:** في حالة حيازة الأسرة للمسكن بأي وسيلة أخرى غير الحالات السابقة.

المصدر الرئيسي لمياه الشرب:

وهو المصدر الأكثر استخداماً من قبل الأسرة من أجل الشرب ويكون إحدى الحالات الآتية:

1. **شبكة مياه عامة متصلة بالمسكن:** وهي وصول المياه عبر أنابيب شبكة المياه إلى داخل المسكن (بواسطة تمديدات الأنابيب الداخلية) واتصالها بواحدة أو أكثر من الحنفيات، على سبيل المثال، في المطبخ و/ أو الحمام.

2. **بئر ارتوازي محمي/ ينبوع محمي:** البئر هو حفرة عميقة بالأرض حفرت أو شقت بهدف الوصول للمياه الجوفية، حيث يمكن استخراج الماء منه باستخدام مضخة أو وسائل أخرى. **والينبوع** يقصد به تدفق المياه الجوفية تلقائياً من الأرض وقد يكون في حفرة أو تدفق سطحي. وفي كلا الحالتين فإن البئر المحمي أو الينبوع المحمي من الأوساخ مثل فضلات الطيور والحشرات وغيرها من الملوثات الصحية بحيث يكون مفصول عن الملوثات الخارجية ومغطى بحيث لا يمكن دخول أي ملوث إليه.
3. **بئر ارتوازي غير محمي/ ينبوع غير محمي:** هو البئر أو الينبوع دون وجود غطاء يمنع وصول الطيور والأوساخ أو أي ملوثات أخرى لسطح المياه، ويكون معرضاً أكثر للملوثات الصحية.
4. **مياه تجميع الأمطار:** يقصد بها مياه الأمطار التي تُجمع من على أسطح المنازل أو غيره وتُجمع في آبار أو خزانات، ولا تعتبر المياه الجوفية مياه تجميع أمطار، بحيث يعتبر المصدر الرئيسي لهذه المياه هو مياه الأمطار، وفي حال تم تزويد هذا البئر من مصادر أخرى (تنكات، آبار ارتوازية، ينابيع، شبكة مياه عامة).
5. **صهريج/ تنك/ عربة تجر صهريج صغير:** يقصد بها الشاحنات الكبيرة أو الصغيرة أو التي تجرها الحيوانات أو أي وسيلة لنقل المياه باستخدام خزانات ناقلية للماء للوحدة السكنية بغض النظر عن مكان تخزين المياه في الوحدة السكنية.
6. **مياه زجاجات معدنية:** هي المياه المشتراة في زجاجات أو جالونات محكمة الإغلاق، ولا يقصد به تخزين مياه المنزل في زجاجات أو جالونات.
7. **حنفية عامة:** مصدر من مصادر المياه من خلال حنفية متوفرة للعامة وتكون بالعادة موجودة في ساحة عامة أو مكان عام.
8. **أخرى:** في حال المصدر الرئيسي لمياه الشرب أخرى غير الحالات السابقة.

الكهرباء:

اتصال المسكن بالكهرباء وقد صنفت على النحو التالي:

1. **شبكة عامة:** إذا كان المسكن متصلاً بالشبكة العامة للكهرباء، التابعة لشركة الكهرباء أو للمجلس البلدي أو القروي.
2. **مولد خاص:** إذا كان مصدر الكهرباء مولداً خاصاً يملكه صاحب المسكن أو مجموعة من الأفراد.
3. **لا يوجد:** في حالة عدم اتصال المسكن بالكهرباء.

نوع المرحاض الذي تستخدمه الأسرة:

أنواع المرحاض الذي تستخدمه الأسرة.

1. **مرحاض متصل بشبكة مجاري عامة:** شبكة مجاري عامة صممت للتخلص من الفضلات البشرية والمياه العادمة من الوحدة السكنية إلى خارج البيئة المحيطة بالمنزل، وهي تشمل على انابيب ومناهل ومضخات وآليات للتخلص من الفضلات.
2. **مرحاض متصل بحفرة امتصاصية:** وهي حفرة في الأرض بهدف تجميع الفضلات البشرية والمياه العادمة، وجدرانها فيها ثقوب أو فتحات تمكنها من تسريب المياه إلى الأرض المحيطة بها.
3. **مرحاض متصل بحفرة صماء:** وهي حفرة في الأرض بهدف تجميع الفضلات البشرية والمياه العادمة، وجدرانها غير قابلة لتسريب المياه إلى الأرض المحيطة بها.

4. **مرحاض متصل بمصرف مفتوح:** وهو اتصال المصارف المنزلية بمنطقة خارج المنزل وليس الى شبكة عامة او حفرة (في الواد مثلاً).
5. **لا يوجد مرحاض، في البرية، في الحقل:** ليس في المسكن مرحاض.
6. **أخرى:** إذا كان نوع المرحاض الذي يستخدمه أفراد الاسرة غير ما ذكر أعلاه.

2.1 التصنيفات

اعتمد في عملية معالجة ونشر البيانات الاحصائية على التصنيفات المعتمدة والمستخدمه في الجهاز وفق المعايير الدولية وبما يتلاءم مع الخصوصية الفلسطينية، حيث تم اعتماد الدليل التالي:

1. دليل التجمعات السكانية الفلسطينية، 2017

الفصل الثاني

النتائج الرئيسية

يعرض هذا الفصل النتائج الرئيسية لأبرز المؤشرات الخاصة بالمسكن وظروفه في محافظة طولكرم استناداً لنتائج التعداد العام للسكان والمساكن والمنشآت في فلسطين والذي نفذ خلال الفترة (2017/12/1 - 2017/12/24).

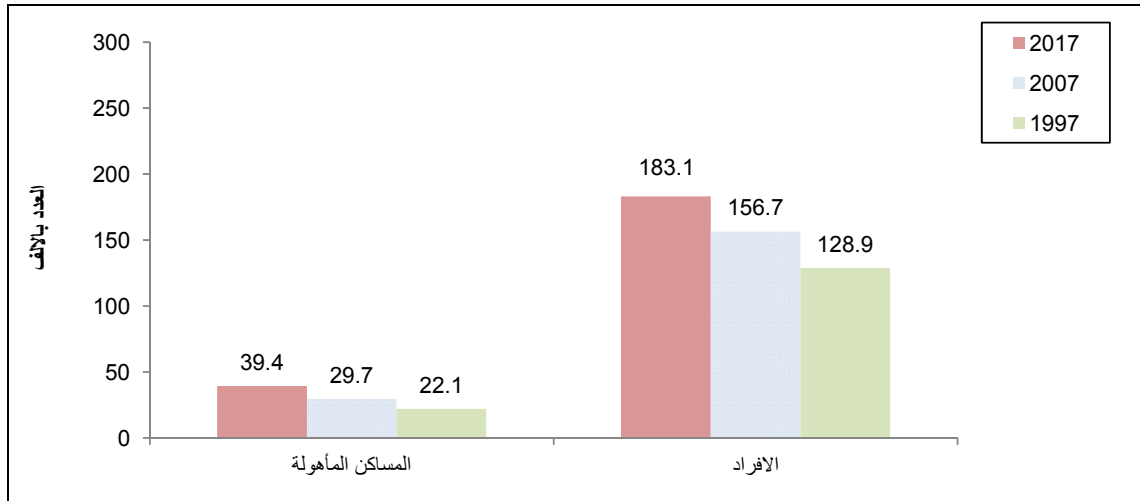
1.2 أعداد المساكن المأهولة

تشير النتائج النهائية إلى أن عدد المساكن المأهولة في محافظة طولكرم قد بلغ 39,360 مسكناً مأهولاً، بما نسبته 6.6% من مساكن الضفة الغربية، وتوزع هذه المساكن على الحضر والريف والمخيمات بنسبة 73.7% و 17.7% و 8.6% على التوالي. (انظر/ي جدول 2).

وبلغت نسبة الزيادة في أعداد المساكن المأهولة في المحافظة 32.5% مقارنة مع بيانات تعداد عام 2007.

أما عدد الأفراد القاطنين في مساكن مأهولة في محافظة طولكرم فقد بلغ 183,110 فرداً بزيادة مقدارها 16.8% عن بيانات تعداد عام 2007. (انظر/ي جدول 5).

عدد المساكن المأهولة والأفراد في محافظة طولكرم للسنوات 1997، 2007، 2017

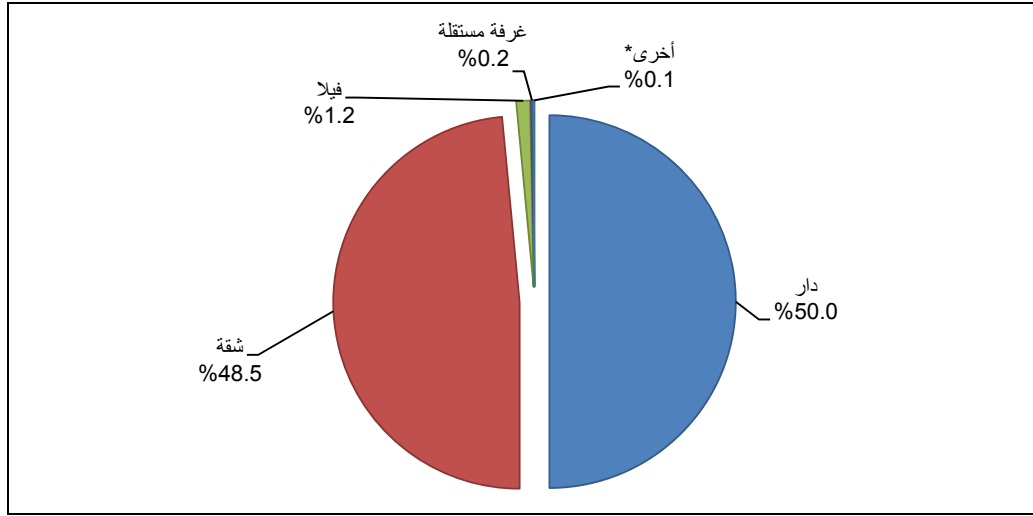


2.2 المساكن المأهولة حسب نوع المسكن

50% من المساكن المأهولة تصنف على أنها دار

أظهرت النتائج أن هناك 19,674 مسكناً مأهولاً في محافظة طولكرم يصنف على أنه دار بما نسبته 50.0% من إجمالي المساكن المأهولة، وعدد المساكن المأهولة المصنفة شقة بلغت 19,098 مساكن بما نسبته 48.5%، وعدد المساكن المأهولة المصنفة فيلا بلغت 456 مساكن بما نسبته 1.2%، وعدد المساكن المأهولة المصنفة على أنها غرفة مستقلة بلغت 122 مسكناً بما نسبته 0.2%. (انظر/ي جدول 3).

التوزيع النسبي للمساكن المأهولة في محافظة طولكرم حسب نوع المسكن، 2017



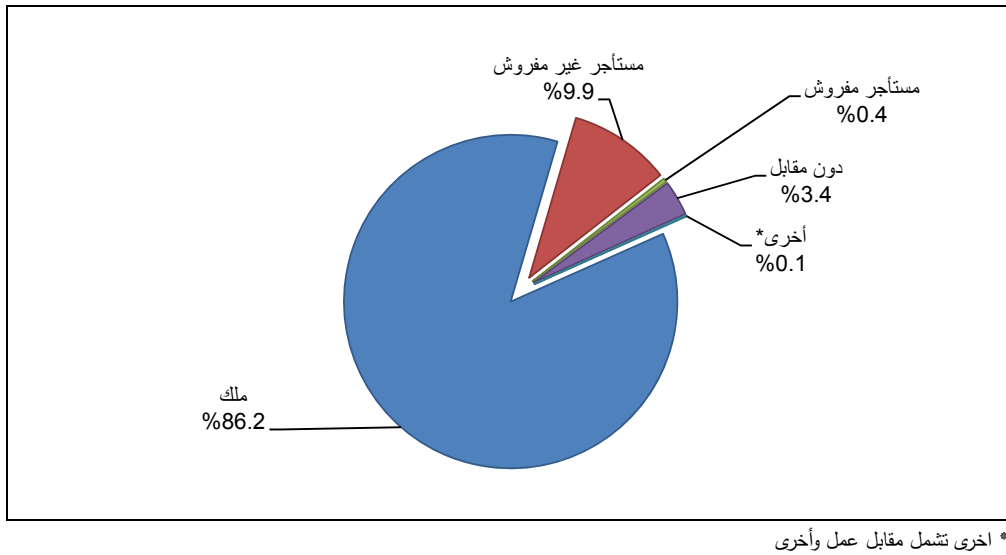
*أخرى تشمل: خيمة، براكية، كرفان، برقس، أخرى

3.2 المساكن المأهولة حسب حيازة المسكن

86% من المساكن المأهولة تعود ملكيتها لأحد أفراد الأسرة

أظهرت نتائج التعداد أن غالبية المساكن المأهولة في محافظة طولكرم تعود ملكيتها لأحد أفراد الأسرة، حيث بلغ عددها 33,931 مسكناً وتشكل ما نسبته 86.2% من إجمالي عدد المساكن المأهولة، وبلغ عدد المساكن المأهولة التي حيازتها مستأجرة غير مفروشة 3,883 مسكناً أي ما نسبته 9.9%، وعدد المساكن المأهولة التي حيازتها مستأجرة مفروشة بلغت 165 مسكناً بما نسبته 0.4%، بينما بلغت المساكن المأهولة والتي حيازتها دون مقابل 1,353 مسكناً وبنسبة مقدارها 3.4%، والمساكن المأهولة التي حيازتها مقابل عمل وأخرى 26 مسكناً وبنسبة 0.1% من إجمالي المساكن المأهولة. (انظر/ي جدول 25).

التوزيع النسبي للمساكن المأهولة في محافظة طولكرم حسب حيازة المسكن، 2017



4.2 كثافة السكن

المخيمات هي الأعلى من حيث كثافة السكن

بلغ متوسط كثافة السكن (عدد الأفراد في الغرفة) في محافظة طولكرم 1.3 فرد لكل غرفة، مقابل 1.2 فرد لكل غرفة في حضر وريف المحافظة، و 1.7 فرد لكل غرفة في المخيمات. وتشير البيانات أيضا أن 4.2% من الأسر تسكن في مساكن ذات كثافة سكانية تبلغ 3 أفراد أو أكثر للغرفة، وبلغت هذه النسبة 3.0% في الحضر مقابل 2.8% في الريف، وترتفع إلى 17.1% في المخيمات. (انظر/ي جدول 32).

5.2 المصدر الرئيسي لمياه الشرب

99.9% من الأسر تستخدم مصدر مياه شرب آمن

تشكل الشبكات العامة المصدر الرئيسي لمياه الشرب لـ 38,587 أسرة في محافظة طولكرم بواقع 28,594 أسرة في الحضر، و 6,593 أسرة في الريف، و 3,400 أسرة في المخيمات. (انظر/ي جداول 7).

أما نسبة الأسر التي تستخدم مصدر مياه شرب آمن (شبكة مياه عامة متصلة بالمسكن، حنفية عامة، بئر ارتوازي (محمي)، ينبوع محمي، مياه تجميع الأمطار، ومياه زجاجات معدنية) فبلغت 99.9% في المحافظة وكل من الحضر والريف، و 100% في المخيمات. (انظر/ي جداول 6).

عدد المساكن المأهولة في محافظة طولكرم حسب المصدر الرئيسي لمياه الشرب، 2017

عدد المساكن المأهولة	المصدر الرئيسي لمياه الشرب
38,587	شبكة مياه عامة متصلة بالمسكن
449	بئر ارتوازي (محمي)/ ينبوع (محمي)
172	مياه زجاجات معدنية
120	مياه تجميع الامطار
13	صهريج/تنك/عربة تجر صهريج صغير
12	بئر ارتوازي (غيرمحمي)/ ينبوع (غير محمي)
5	اخرى

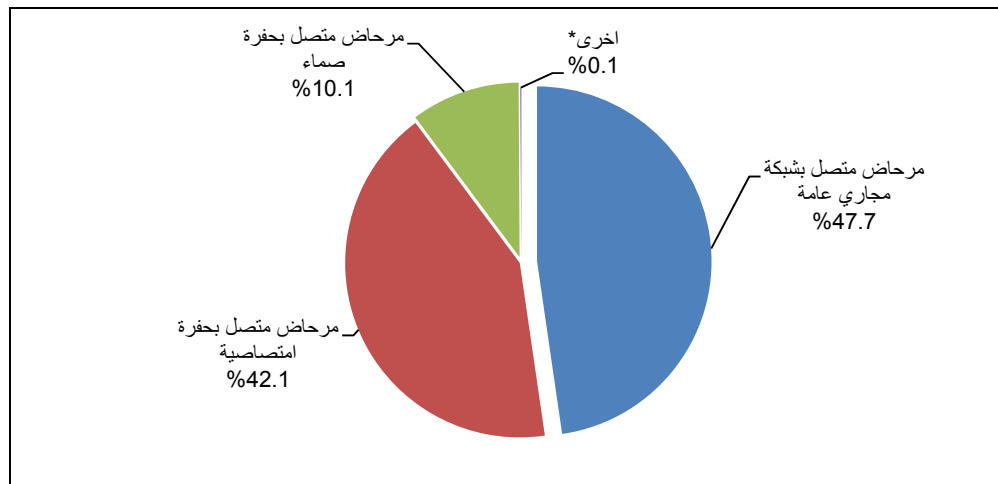
6.2 المساكن المأهولة حسب الاتصال بالكهرباء

بينت نتائج التعداد أن معظم المساكن المأهولة في محافظة طولكرم مزودة بالكهرباء عن طريق الشبكة العامة حيث بلغ عددها 39,340 مسكناً، أي بما نسبته تقريباً 100% من إجمالي المساكن المأهولة، فيما بلغ عدد المساكن التي تستخدم المولد الخاص للتزود بالكهرباء 15 مسكناً، أما المساكن المأهولة غير المتصلة بالكهرباء فبلغت 3 مساكن. (انظر/ي جدول 9).

7.2 المساكن المأهولة حسب نوع المراض المستخدم

تشير النتائج إلى أن نسبة المساكن المأهولة في محافظة طولكرم، التي تستخدم أسرها مراض متصل بحفرة امتصاصية او صماء بلغت 52.2%، فيما بلغت نسبة المساكن المأهولة التي مراضها متصل بشبكة مجاري عامة 47.7%، أما المساكن المأهولة التي تستخدم أسرها مراض متصل بمصرف مفتوح أو لا يوجد فيها مراض في البرية وفي الحقل فبلغت نسبتها 0.1%. (انظر/ي جدول 11).

التوزيع النسبي للمساكن المأهولة في محافظة طولكرم حسب نوع المراض الذي تستخدمه الأسرة، 2017



* اخرى تشمل: مراض متصل بمصرف مفتوح، ولا يوجد مراض (في البرية، في الحقل)

8.2 توفر السلع المعمرة ووسائل تكنولوجيا المعلومات

السلع المعمرة ووسائل تكنولوجيا المعلومات الأقل توفراً لدى الأسر في مخيمات المحافظة

وفقاً لنتائج التعداد للأسر المبيّنة خصائصها فإن الغالبية العظمى من الأسر في محافظة طولكرم يتوفر لديها طباخ غاز/ كهرباء والثلاجة الكهربائية وغسالة الملابس والصحن اللاقط. وأظهرت النتائج أن 33.6% من الأسر في محافظة طولكرم يتوفر لديها سيارة خاصة، وتفاوتت هذه النسب ما بين 35.7% في الحضر و36.8% في الريف بينما وصلت إلى 9.8% في المخيمات، فيما بلغت نسبة الأسر التي يتوفر لديها تلفزيون شاشة LCD/LED 71.4% في محافظة طولكرم وعلى مستوى نوع التجمع حضر، ريف، ومخيمات بلغت 73.3%، و68.4%، و61.0% على التوالي. (انظر/ي جداول (37،36).

الجداول الاحصائية Statistical Tables

جدول 1: مؤشرات مختارة لظروف السكن في محافظة طولكرم حسب نوع التجمع 1997، 2007، 2017

Table 1: Selected Main Indicators for Housing Conditions inTulkarm Governorate by Type of Locality 1997, 2007, 2017

Indicator	Type of Locality and Year										نوع التجمع والسنة			المؤشر
	مخيمات			ريف			حضر			محافظة طولكرم				
	Camps			Rural			Urban			Tulkarm Governorate				
	2017	2007	1997	2017	2007	1997	2017	2007	1997	2017	2007	1997		
Percentage of Households Living in A House	34.2	24.9	40.6	67.1	56.6	61.1	47.7	40.5	42.5	50.0	42.4	49.9	نسبة الأسر التي تسكن في دار	
Percentage of Households Living in Apartment	65.1	74.3	58.7	31.3	41.1	36.7	50.7	57.0	56.0	48.5	55.4	48.4	نسبة الأسر التي تسكن في شقة	
Percentage of Households Living in Villa	0.0	0.6	0.1	1.3	1.6	0.6	1.3	1.8	0.7	1.2	1.6	6.0	نسبة الأسر التي تسكن في فيلا	
Percentage of Households Living in Owned Housing Units	94.4	91.6	82.6	91.9	87.1	84.6	83.9	74.1	58.5	86.2	78.8	70.9	نسبة الأسر التي تسكن في مساكن ملك	
Percentage of Households Living in Rented Housing Units	4.5	4.3	2.2	4.2	4.4	6.0	12.4	14.0	23.5	10.3	10.9	13.8	نسبة الأسر التي تسكن في مساكن مستأجرة	
Average Number of Rooms in the Housing Unit	2.7	3.0	3.0	3.8	3.6	3.3	3.8	3.7	3.5	3.7	3.6	3.4	متوسط عدد الغرف في المسكن	
Percentage of Households Living in Housing Unit with 1-2 Room	41.3	33.6	36.4	12.4	17.3	33.0	10.9	15.4	24.8	13.8	17.7	29.5	نسبة الأسر التي تسكن في مساكن حجمها 1-2 غرفة	
Average Housing Density (Number of Persons Per Room)	1.7	1.4	2.1	1.2	1.4	1.9	1.2	1.4	1.7	1.3	1.4	1.8	متوسط كثافة السكن (عدد الافراد للغرفة)	
Percentage of Households Living in Housing Unit with 3 Persons or mor per room	17.1	18.8	28.6	2.8	8.2	22.2	3.0	7.7	16.1	4.3	9.0	20.1	نسبة الأسر التي تسكن في مساكن كثافة السكن فيها 3 افراد او اكثر للغرفة	
Percentage of Households who have A kitchen	99.8	99.3	96.6	99.7	98.3	96.5	99.7	98.6	98.2	99.7	98.6	97.2	نسبة الأسر التي لديها مطبخ	
Percentage of Households Living in Housing Unit Connection to Public Electricity Network	100.0	99.9	99.5	99.9	98.8	95.4	99.9	98.9	99.4	99.9	99.0	97.7	نسبة الأسر التي تسكن في مساكن متصلة بشبكة الكهرباء العامة	
Percentage of Households who have A Private Car	9.8	6.6	10.4	36.8	20.3	19.6	35.7	22.9	24.3	33.6	20.6	20.8	نسبة الاسر التي يتوفر لديها سيارة خاصة	
Percentage of Households who have A Home Library	4.1	11.0	18.3	14.9	21.9	17.6	13.4	23.7	21.1	12.9	21.9	19.3	نسبة الاسر التي يتوفر لديها مكتبة منزلية	
Percentage of Households who have A Computer	17.4	34.0	2.3	21.9	42.3	3.0	22.0	47.6	5.7	21.6	45.0	4.2	نسبة الاسر التي يتوفر لديها جهاز حاسوب	

جدول 2: المساكن المأهولة في محافظة طولكرم حسب نوع التجمع وعدد الغرف في المسكن، 2017

Table 2: Occupied Housing Units in Tulkarm Governorate by Type of Locality and Number of Rooms in Housing Unit, 2017

Type of Locality	متوسط عدد الغرف Average Number of Rooms	المجموع Total	عدد الغرف في المسكن Number of Rooms in Housing Unit						نوع التجمع
			غير مبين Not Stated	+5	4	3	2	1	
Tulkarm Governorate	2.0	39,360	2	9,474	12,635	11,833	4,560	856	محافظة طولكرم
Urban	2.1	29,007	1	7,572	9,766	8,516	2,723	429	حضر
Rural	2.1	6,953	1	1,781	2,337	1,972	706	156	ريف
Camps	1.6	3,400	0	121	532	1,345	1,131	271	مخيمات

جدول 3: المساكن المأهولة والأفراد في محافظة طولكرم حسب نوع التجمع ونوع المسكن وعدد الغرف في المسكن، 2017

Table 3: Occupied Housing Units and Persons in Tulkarm Governorate by Type of Locality, Type of Housing Unit and Number of Rooms in Housing Unit, 2017

Type of Locality and Type of Housing Unit		المجموع Total	عدد الغرف في المسكن Number of Rooms in Housing Unit						نوع التجمع ونوع المسكن	
			غير مبين Not Stated	+5	4	3	2	1		
Tulkarm Governorate										محافظة طولكرم
Villa	Housing Units	456	0	401	50	5	0	0	مسكن	فيلا
	Persons	2,428	0	2,154	252	22	0	0	أفراد	
House	Housing Units	19,674	0	5,200	6,294	5,671	2,172	337	مسكن	دار
	Persons	95,001	0	29,041	31,930	25,473	7,795	762	أفراد	
Apartment	Housing Units	19,098	0	3,873	6,291	6,156	2,386	392	مسكن	شقة
	Persons	85,411	0	19,047	29,329	26,606	9,203	1,226	أفراد	
Independent Room	Housing Units	122	0	0	0	0	0	122	مسكن	غرفة مستقلة
	Persons	236	0	0	0	0	0	236	أفراد	
Others*	Housing Units	8	0	0	0	1	2	5	مسكن	أخرى *
	Persons	25	0	0	0	3	6	16	أفراد	
Not Stated	Housing Units	2	2	0	0	0	0	0	مسكن	غير مبين
	Persons	9	9	0	0	0	0	0	أفراد	
Total	Housing Units	39,360	2	9,474	12,635	11,833	4,560	856	مسكن	المجموع
	Persons	183,110	9	50,242	61,511	52,104	17,004	2,240	أفراد	

جدول 3 (تابع): المساكن المأهولة والأفراد في محافظة طولكرم حسب نوع التجمع ونوع المسكن وعدد الغرف في المسكن، 2017

Table 3 (Cont.): Occupied Housing Units and Persons in Tulkarm Governorate by Type of Locality, Type of Housing Unit and Number of Rooms in Housing Unit, 2017

Type of Locality and Type of Housing Unit		المجموع Total	عدد الغرف في المسكن Number of Rooms in Housing Unit						نوع التجمع ونوع المسكن		
			غير مبين Not Stated	+5	4	3	2	1			
Urban										حضر	
	Villa	Housing Units	369	0	328	38	3	0	0	مساكن	فيلا
		Persons	1,997	0	1,780	205	12	0	0	أفراد	
	House	Housing Units	13,842	0	3,884	4,512	3,880	1,376	190	مساكن	دار
		Persons	67,139	0	21,758	22,757	17,352	4,846	426	أفراد	
	Apartment	Housing Units	14,710	0	3,360	5,216	4,633	1,345	156	مساكن	شقة
		Persons	65,481	0	16,415	24,089	19,720	4,866	391	أفراد	
	Independent Room	Housing Units	81	0	0	0	0	0	81	مساكن	غرفة مستقلة
		Persons	143	0	0	0	0	0	143	أفراد	
	Others*	Housing Units	4	0	0	0	0	2	2	مساكن	أخرى*
		Persons	13	0	0	0	0	6	7	أفراد	
	Not Stated	Housing Units	1	1	0	0	0	0	0	مساكن	غير مبين
		Persons	5	5	0	0	0	0	0	أفراد	
Total	Housing Units	29,007	1	7,572	9,766	8,516	2,723	429	مساكن	المجموع	
	Persons	134,778	5	39,953	47,051	37,084	9,718	967	أفراد		

جدول 3 (تابع): المساكن المأهولة والأفراد في محافظة طولكرم حسب نوع التجمع ونوع المسكن وعدد الغرف في المسكن، 2017

Table 3 (Cont.): Occupied Housing Units and Persons in Tulkarm Governorate by Type of Locality, Type of Housing Unit and Number of Rooms in Housing Unit, 2017

Type of Locality and Type of Housing Unit		المجموع Total	عدد الغرف في المسكن Number of Rooms in Housing Unit						نوع التجمع ونوع المسكن	
			غير مبيّن Not Stated	+5	4	3	2	1		
Rural										ريف
Villa	Housing Units	87	0	73	12	2	0	0	مسكن	فيلا
	Persons	431	0	374	47	10	0	0	أفراد	
House	Housing Units	4,668	0	1,260	1,584	1,293	444	87	مسكن	دار
	Persons	22,355	0	6,944	8,054	5,658	1,529	170	أفراد	
Apartment	Housing Units	2,174	0	448	741	676	262	47	مسكن	شقة
	Persons	9,551	0	2,244	3,498	2,840	864	105	أفراد	
Independent Room	Housing Units	19	0	0	0	0	0	19	مسكن	غرفة مستقلة
	Persons	30	0	0	0	0	0	30	أفراد	
Others*	Housing Units	4	0	0	0	1	0	3	مسكن	أخرى*
	Persons	12	0	0	0	3	0	9	أفراد	
Not Stated	Housing Units	1	1	0	0	0	0	0	مسكن	غير مبيّن
	Persons	4	4	0	0	0	0	0	أفراد	
Total	Housing Units	6,953	1	1,781	2,337	1,972	706	156	مسكن	المجموع
	Persons	32,383	4	9,562	11,599	8,511	2,393	314	أفراد	

جدول 3 (تابع): المساكن المأهولة والأفراد في محافظة طولكرم حسب نوع التجمع ونوع المسكن وعدد الغرف في المسكن، 2017

Table 3 (Cont.): Occupied Housing Units and Persons in Tulkarm Governorate by Type of Locality, Type of Housing Unit and Number of Rooms in Housing Unit, 2017

Type of Locality and Type of Housing Unit		المجموع Total	عدد الغرف في المسكن Number of Rooms in Housing Unit						نوع التجمع ونوع المسكن	
			غير مبيّن Not Stated	+5	4	3	2	1		
Camps										مخيمات
Villa	Housing Units	0	0	0	0	0	0	0	مسكن	فيلا
	Persons	0	0	0	0	0	0	0	أفراد	
House	Housing Units	1,164	0	56	198	498	352	60	مسكن	دار
	Persons	5,507	0	339	1,119	2,463	1,420	166	أفراد	
Apartment	Housing Units	2,214	0	65	334	847	779	189	مسكن	شقة
	Persons	10,379	0	388	1,742	4,046	3,473	730	أفراد	
Independent Room	Housing Units	22	0	0	0	0	0	22	مسكن	غرفة مستقلة
	Persons	63	0	0	0	0	0	63	أفراد	
Others*	Housing Units	0	0	0	0	0	0	0	مسكن	أخرى*
	Persons	0	0	0	0	0	0	0	أفراد	
Not Stated	Housing Units	0	0	0	0	0	0	0	مسكن	غير مبيّن
	Persons	0	0	0	0	0	0	0	أفراد	
Total	Housing Units	3,400	0	121	532	1,345	1,131	271	مسكن	المجموع
	Persons	15,949	0	727	2,861	6,509	4,893	959	أفراد	

*Others include: Tent, Marginal and Caravan\ Barracks

* اخرى تشمل: خيمة، براكية/كرفان/ بركس

جدول 4: المساكن المأهولة في محافظة طولكرم حسب نوع التجمع وعدد الغرف المخصصة للنوم في المسكن، 2017

Table 4: Occupied Housing Units in Tulkarm Governorate by Type of Locality and Number of Bedrooms in Housing Unit, 2017

Type of Locality	متوسط عدد الغرف المخصصة للنوم Average Number of Bedrooms	عدد الغرف المخصصة للنوم Number of Bedrooms							نوع التجمع
		المجموع Total	غير مبين Not Stated	+5	4	3	2	1	
Tulkarm Governorate	2.0	39,360	2	129	857	10,723	16,607	11,042	محافظة طولكرم
Urban	2.1	29,007	1	104	678	8,411	12,354	7,459	حضر
Rural	2.1	6,953	1	24	158	2,052	2,868	1,850	ريف
Camps	1.6	3,400	0	1	21	260	1,385	1,733	مخيمات

جدول 5: المساكن المأهولة والأفراد في محافظة طولكرم حسب نوع التجمع ونوع المسكن وعدد الغرف المخصصة للنوم في المسكن، 2017

Table 5: Occupied Housing Units and Persons in Tulkarm Governorate by Type of Locality, Type of Housing Unit and Number of Bedrooms in Housing Unit, 2017

Type of Locality and Type of Housing Unit		المجموع Total	عدد الغرف المخصصة للنوم Number of Bedrooms						نوع التجمع ونوع المسكن	
			غير مبين Not Stated	+5	4	3	2	1		
Tulkarm Governorate										محافظة طولكرم
Villa	Housing Units	456	0	40	118	258	33	7	مسكن	فيلا
	Persons	2,428	0	246	710	1,327	127	18	أفراد	
House	Housing Units	19,674	0	70	514	5,827	8,205	5,058	مسكن	دار
	Persons	95,001	0	499	3,398	33,879	41,169	16,056	أفراد	
Apartment	Housing Units	19,098	0	19	225	4,638	8,368	5,848	مسكن	شقة
	Persons	85,411	0	135	1,339	24,540	39,621	19,776	أفراد	
Independent Room	Housing Units	122	0	0	0	0	0	122	مسكن	غرفة مستقلة
	Persons	236	0	0	0	0	0	236	أفراد	
Others*	Housing Units	8	0	0	0	0	1	7	مسكن	أخرى*
	Persons	25	0	0	0	0	3	22	أفراد	
Not Stated	Housing Units	2	2	0	0	0	0	0	مسكن	غير مبين
	Persons	9	9	0	0	0	0	0	أفراد	
Total	Housing Units	39,360	2	129	857	10,723	16,607	11,042	مسكن	المجموع
	Persons	183,110	9	880	5,447	59,746	80,920	36,108	أفراد	

جدول 5 (تابع): المساكن المأهولة والأفراد في محافظة طولكرم حسب نوع التجمع ونوع المسكن وعدد الغرف المخصصة للنوم في المسكن، 2017

Table 5 (Cont.): Occupied Housing Units and Persons in Tulkarm Governorate by Type of Locality, Type of Housing Unit and Number of Bedrooms in Housing Unit, 2017

Type of Locality and Type of Housing Unit		المجموع Total	عدد الغرف المخصصة للنوم Number of Bedrooms						نوع التجمع ونوع المسكن		
			غير مبين Not Stated	5	4	3	2	1			
Urban											حضر
	Villa	Housing Units	369	0	37	102	200	24	6	مساكين	فيلا
		Persons	1,997	0	229	609	1,048	96	15	أفراد	
	House	Housing Units	13,842	0	53	388	4,222	5,770	3,409	مساكين	دار
		Persons	67,139	0	370	2,586	24,527	28,711	10,945	أفراد	
	Apartment	Housing Units	14,710	0	14	188	3,989	6,560	3,959	مساكين	شقة
		Persons	65,481	0	94	1,109	20,850	30,629	12,799	أفراد	
	Independent Room	Housing Units	81	0	0	0	0	0	81	مساكين	غرفة مستقلة
		Persons	143	0	0	0	0	0	143	أفراد	
	Others*	Housing Units	4	0	0	0	0	0	4	مساكين	أخرى*
		Persons	13	0	0	0	0	0	13	أفراد	
	Not Stated	Housing Units	1	1	0	0	0	0	0	مساكين	غير مبين
		Persons	5	5	0	0	0	0	0	أفراد	
Total	Housing Units	29,007	1	104	678	8,411	12,354	7,459	مساكين	المجموع	
	Persons	134,778	5	693	4,304	46,425	59,436	23,915	أفراد		

جدول 5 (تابع): المساكن المأهولة والأفراد في محافظة طولكرم حسب نوع التجمع ونوع المسكن وعدد الغرف المخصصة للنوم في المسكن، 2017

Table 5 (Cont.): Occupied Housing Units and Persons in Tulkarm Governorate by Type of Locality, Type of Housing Unit and Number of Bedrooms in Housing Unit, 2017

Type of Locality and Type of Housing Unit		المجموع Total	عدد الغرف المخصصة للنوم Number of Bedrooms						نوع التجمع ونوع المسكن	
			غير مبين Not Stated	5	4	3	2	1		
Rural									ريف	
Villa	Housing Units	87	0	3	16	58	9	1	مسكن	فيلا
	Persons	431	0	17	101	279	31	3	أفراد	
House	Housing Units	4,668	0	17	119	1,482	1,917	1,133	مسكن	دار
	Persons	22,355	0	129	763	8,535	9,674	3,254	أفراد	
Apartment	Housing Units	2,174	0	4	23	512	941	694	مسكن	شقة
	Persons	9,551	0	32	133	2,797	4,458	2,131	أفراد	
Independent Room	Housing Units	19	0	0	0	0	0	19	مسكن	غرفة مستقلة
	Persons	30	0	0	0	0	0	30	أفراد	
Others*	Housing Units	4	0	0	0	0	1	3	مسكن	أخرى*
	Persons	12	0	0	0	0	3	9	أفراد	
Not Stated	Housing Units	1	1	0	0	0	0	0	مسكن	غير مبين
	Persons	4	4	0	0	0	0	0	أفراد	
Total	Housing Units	6,953	1	24	158	2,052	2,868	1,850	مسكن	المجموع
	Persons	32,383	4	178	997	11,611	14,166	5,427	أفراد	

جدول 5 (تابع): المساكن المأهولة والأفراد في محافظة طولكرم حسب نوع التجمع ونوع المسكن وعدد الغرف المخصصة للنوم في المسكن، 2017

Table 5 (Cont.): Occupied Housing Units and Persons in Tulkarm Governorate by Type of Locality, Type of Housing Unit and Number of Bedrooms in Housing Unit, 2017

Type of Locality and Type of Housing Unit		المجموع Total	عدد الغرف المخصصة للنوم Number of Bedrooms						نوع التجمع ونوع المسكن	
			غير مبين Not Stated	5	4	3	2	1		
Camps										مخيمات
Villa	Housing Units	0	0	0	0	0	0	0	مسكن	فيلا
	Persons	0	0	0	0	0	0	0	أفراد	
House	Housing Units	1,164	0	0	7	123	518	516	مسكن	دار
	Persons	5,507	0	0	49	817	2,784	1,857	أفراد	
Apartment	Housing Units	2,214	0	1	14	137	867	1,195	مسكن	شقة
	Persons	10,379	0	9	97	893	4,534	4,846	أفراد	
Independent Room	Housing Units	22	0	0	0	0	0	22	مسكن	غرفة مستقلة
	Persons	63	0	0	0	0	0	63	أفراد	
Others*	Housing Units	0	0	0	0	0	0	0	مسكن	أخرى*
	Persons	0	0	0	0	0	0	0	أفراد	
Not Stated	Housing Units	0	0	0	0	0	0	0	مسكن	غير مبين
	Persons	0	0	0	0	0	0	0	أفراد	
Total	Housing Units	3,400	0	1	21	260	1,385	1,733	مسكن	المجموع
	Persons	15,949	0	9	146	1,710	7,318	6,766	أفراد	

* Others include: Tent, Marginal and Caravan\ Barracks

* اخرى تشمل: خيمة، برلكية/كرفان / بركس

جدول 6: المساكن المأهولة والأفراد في محافظة طولكرم حسب نوع التجمع، استخدام مياه الشرب الآمنة، واستخدام الصرف الصحي المحسن، 2017

Table 6: Occupied Housing Units and Persons in Tulkarm Governorate by Type of Locality, Use Improved Drinking Water and Use Improved Sanitation, 2017

Type of Locality		استخدام الصرف الصحي المحسن** Use Improved Sanitation**	استخدام مياه الشرب الآمنة* Use Improved Drinking Water*	نوع التجمع	
Tulkarm Governorate	Housing Units	39,310	39,328	مساكن	محافظة طولكرم
	Persons	182,889	182,963	أفراد	
	Urban				حضر
	Housing Units	28,962	28,980	مساكن	
	Persons	134,577	134,650	أفراد	
	Rural				ريف
	Housing Units	6,948	6,948	مساكن	
	Persons	32,363	32,364	أفراد	
Camps	Housing Units	3,400	3,400	مساكن	مخيمات
	Persons	15,949	15,949	أفراد	

* Use Improved Drinking Water Sources include: Piped into dwelling, Public tap, Protected Dug well/Protected Spring, rain water and bottled water.

* استخدام مياه الشرب الآمنة تشمل المصادر التالية: مصدر شبكة مياه عامة متصلة بالمسكن، حنفية عامة، بئر ارتوازي (محمي)، ينبوع (محمي)، مياه جمع امطار، مياه زجاجات معدنية.

** Improved Sanitation includes: Flush to piped sewer system, Flush to Septik Porous Tank and Flush to Septik Tight Tank

** الصرف الصحي المحسن يشمل (مرحاض متصل بشبكة مجاري عامة، مرحاض متصل بحفرة امتصاصية أو حفرة صماء).

جدول 7: المساكن المأهولة والأفراد في محافظة طولكرم حسب نوع التجمع والمصدر الرئيسي لمياه الشرب لدى الأسرة، 2017

Table 7: Occupied Housing Units and Persons in Tulkarm Governorate by Type of Locality and Main Source of Drinking Water to the Household, 2017

Type of Locality		المجموع Total	المصدر الرئيسي لمياه الشرب Main Source of Drinking Water								نوع التجمع	
			غير مبين	اخرى	مياه زجاجات معدنية	صهريج/تنك/عربة تجر صهريج صغير	مياه تجميع الامطار	بئر ارتوازي (غير محمي)/ ينبوع (غير محمي)	بئر ارتوازي (محمي)/ ينبوع (محمي)	شبكة مياه عامة متصلة بالمسكن		
			Not Stated	Others	Bottled Water	Tanker Truck/Cart With Small Tank	Rainwater	Unprotected Dug well/Unprotected Spring	Protected Dug well/Protected Spring	Piped Into Dwelling		
Tulkarm Governorate	Housing Units	39,360	2	5	172	13	120	12	449	38,587	مساكن	محافظة طولكرم
	Persons	183,110	9	20	689	52	501	66	2,151	179,622	أفراد	
Urban	Housing Units	29,007	1	2	104	12	86	12	196	28,594	مساكن	حضر
	Persons	134,778	5	8	426	49	371	66	939	132,914	أفراد	
Rural	Housing Units	6,953	1	3	68	1	34	0	253	6,593	مساكن	ريف
	Persons	32,383	4	12	263	3	130	0	1,212	30,759	أفراد	
Camps	Housing Units	3,400	0	0	0	0	0	0	0	3,400	مساكن	مخيمات
	Persons	15,949	0	0	0	0	0	0	0	15,949	أفراد	

جدول 8: المساكن المأهولة والأفراد في محافظة طولكرم حسب نوع التجمع ونوع المسكن والمصدر الرئيسي لمياه الشرب لدى الأسرة، 2017

Table 8: Occupied Housing Units and Persons in Tulkarm Governorate by Type of Locality, Type of Housing Unit and Main Source of Drinking Water to the Household, 2017

Type of Locality and Type of Housing Unit		المجموع Total	Main Source of Drinking Water							نوع التجمع ونوع المسكن		
			المصدر الرئيسي لمياه الشرب									
			غير مبين	اخرى	مياه زجاجات معدنية	صهريج/تنك/عربة تجر صهريج صغير	مياه تجمع الامطار	بئر ارتوازي (غيرمحمي) ينبوع (غير محمي)	بئر ارتوازي (محمي) ينبوع (محمي)		شبكة مياه عامة متصلة بالمسكن	
			Not Stated	Others	Bottled Water	Tanker Truck/Cart With Small Tank	Rainwater	Unprotected Dug well/Unprotected Spring	Protected Dug well/Protected Spring	Piped Into Dwelling		
Tulkarm Governorate											محافظة طولكرم	
Villa	Housing Units	456	0	0	7	0	1	0	6	442	مساكن	فيلا
	Persons	2,428	0	0	29	0	5	0	30	2,364	أفراد	
House	Housing Units	19,674	0	4	87	7	93	9	274	19,200	مساكن	دار
	Persons	95,001	0	17	347	29	386	48	1,382	92,792	أفراد	
Apartment	Housing Units	19,098	0	0	77	6	24	3	168	18,820	مساكن	شقة
	Persons	85,411	0	0	312	23	108	18	738	84,212	أفراد	
Independent Room	Housing Units	122	0	0	1	0	2	0	1	118	مساكن	غرفة مستقلة
	Persons	236	0	0	1	0	2	0	1	232	أفراد	
Others*	Housing Units	8	0	1	0	0	0	0	0	7	مساكن	أخرى*
	Persons	25	0	3	0	0	0	0	0	22	أفراد	
Not Stated	Housing Units	2	2	0	0	0	0	0	0	0	مساكن	غير مبين
	Persons	9	9	0	0	0	0	0	0	0	أفراد	
Total	Housing Units	39,360	2	5	172	13	120	12	449	38,587	مساكن	المجموع
	Persons	183,110	9	20	689	52	501	66	2,151	179,622	أفراد	

جدول 8 (تابع): المساكن المأهولة والأفراد في محافظة طولكرم حسب نوع التجمع ونوع المسكن والمصدر الرئيسي لمياه الشرب لدى الأسرة، 2017

Table 8 (Cont.): Occupied Housing Units and Persons in Tulkarm Governorate by Type of Locality, Type of Housing Unit and Main Source of Drinking Water to the Household, 2017

Type of Locality and Type of Housing Unit		المجموع Total	المصدر الرئيسي لمياه الشرب Main Source of Drinking Water								نوع التجمع ونوع المسكن	
			غير مبين	أخرى	مياه زجاجات معدنية	صهريج/تلك/عربة تجر صهريج صغير	مياه تجمع الامطار	بئر ارتوازي (غيرمحمي) ينبوع (غير محمي)	بئر ارتوازي (محمي) ينبوع (محمي)	شبكة مياه عامة متصلة بالمسكن		
			Not Stated	Others	Bottled Water	Tanker Truck/Cart With Small Tank	Rainwater	Unprotected Dug well/Unprotected Spring	Protected Dug well/Protected Spring	Piped Into Dwelling		
Urban												حضر
Villa	Housing Units	369	0	0	4	0	1	0	4	360	مساكن	فيلا
	Persons	1,997	0	0	17	0	5	0	18	1,957	أفراد	
House	Housing Units	13,842	0	1	42	6	73	9	107	13,604	مساكن	دار
	Persons	67,139	0	5	164	26	313	48	561	66,022	أفراد	
Apartment	Housing Units	14,710	0	0	57	6	12	3	84	14,548	مساكن	شقة
	Persons	65,481	0	0	244	23	53	18	359	64,784	أفراد	
Independent Room	Housing Units	81	0	0	1	0	0	0	1	79	مساكن	غرفة مستقلة
	Persons	143	0	0	1	0	0	0	1	141	أفراد	
Others*	Housing Units	4	0	1	0	0	0	0	0	3	مساكن	أخرى*
	Persons	13	0	3	0	0	0	0	0	10	أفراد	
Not Stated	Housing Units	1	1	0	0	0	0	0	0	0	مساكن	غير مبين
	Persons	5	5	0	0	0	0	0	0	0	أفراد	
Total	Housing Units	29,007	1	2	104	12	86	12	196	28,594	مساكن	المجموع
	Persons	134,778	5	8	426	49	371	66	939	132,914	أفراد	

جدول 8 (تابع): المساكن المأهولة والأفراد في محافظة طولكرم حسب نوع التجمع ونوع المسكن والمصدر الرئيسي لمياه الشرب لدى الأسرة، 2017

Table 8 (Cont.): Occupied Housing Units and Persons in Tulkarm Governorate by Type of Locality, Type of Housing Unit and Main Source of Drinking Water to the Household, 2017

Type of Locality and Type of Housing Unit		المجموع Total	Main Source of Drinking Water							نوع التجمع ونوع المسكن		
			المصدر الرئيسي لمياه الشرب									
			غير مبين	اخرى	مياه زجاجات معدنية	صهريج/تنك/عربة تجر صهريج صغير	مياه تجمع الامطار	بئر ارتوازي (غيرمحمي) ينبوع (غير محمي)	بئر ارتوازي (محمي) ينبوع (محمي)		شبكة مياه عامة متصلة بالمسكن	
			Not Stated	Others	Bottled Water	Tanker Truck/Cart With Small Tank	Rainwater	Unprotected Dug well/Unprotected Spring	Protected Dug well/Protected Spring	Piped Into Dwelling		
Rural												ريف
Villa	Housing Units	87	0	0	3	0	0	0	2	82	مساكن	فيلا
	Persons	431	0	0	12	0	0	0	12	407	أفراد	
House	Housing Units	4,668	0	3	45	1	20	0	167	4,432	مساكن	دار
	Persons	22,355	0	12	183	3	73	0	821	21,263	أفراد	
Apartment	Housing Units	2,174	0	0	20	0	12	0	84	2,058	مساكن	شقة
	Persons	9,551	0	0	68	0	55	0	379	9,049	أفراد	
Independent Room	Housing Units	19	0	0	0	0	2	0	0	17	مساكن	غرفة مستقلة
	Persons	30	0	0	0	0	2	0	0	28	أفراد	
Others*	Housing Units	4	0	0	0	0	0	0	0	4	مساكن	أخرى*
	Persons	12	0	0	0	0	0	0	0	12	أفراد	
Not Stated	Housing Units	1	1	0	0	0	0	0	0	0	مساكن	غير مبين
	Persons	4	4	0	0	0	0	0	0	0	أفراد	
Total	Housing Units	6,953	1	3	68	1	34	0	253	6,593	مساكن	المجموع
	Persons	32,383	4	12	263	3	130	0	1,212	30,759	أفراد	

جدول 8 (تابع): المساكن المأهولة والأفراد في محافظة طولكرم حسب نوع التجمع ونوع المسكن والمصدر الرئيسي لمياه الشرب لدى الأسرة، 2017

Table 8 (Cont.): Occupied Housing Units and Persons in Tulkarm Governorate by Type of Locality, Type of Housing Unit and Main Source of Drinking Water to the Household, 2017

Type of Locality and Type of Housing Unit		المجموع Total	المصدر الرئيسي لمياه الشرب Main Source of Drinking Water								نوع التجمع ونوع المسكن	
			غير مبين	اخرى	مياه زجاجات معدنية	صهريج/تنك/عربة تجر صهريج صغير	مياه تجميع الامطار	بئر ارتوازي (غيرمحمي) ينبوع (غير محمي)	بئر ارتوازي (محمي) ينبوع (محمي)	شبكة مياه عامة متصلة بالمسكن		
			Not Stated	Others	Bottled Water	Tanker Truck/Cart With Small Tank	Rainwater	Unprotected Dug well/Unprotected Spring	Protected Dug well/Protected Spring	Piped Into Dwelling		
Camps												مخيمات
Villa	Housing Units	0	0	0	0	0	0	0	0	0	مسكن	فيلا
	Persons	0	0	0	0	0	0	0	0	0	أفراد	
House	Housing Units	1,164	0	0	0	0	0	0	0	1,164	مسكن	دار
	Persons	5,507	0	0	0	0	0	0	0	5,507	أفراد	
Apartment	Housing Units	2,214	0	0	0	0	0	0	0	2,214	مسكن	شقة
	Persons	10,379	0	0	0	0	0	0	0	10,379	أفراد	
Independent Room	Housing Units	22	0	0	0	0	0	0	0	22	مسكن	غرفة مستقلة
	Persons	63	0	0	0	0	0	0	0	63	أفراد	
Others*	Housing Units	0	0	0	0	0	0	0	0	0	مسكن	أخرى*
	Persons	0	0	0	0	0	0	0	0	0	أفراد	
Not Stated	Housing Units	0	0	0	0	0	0	0	0	0	مسكن	غير مبين
	Persons	0	0	0	0	0	0	0	0	0	أفراد	
Total	Housing Units	3,400	0	0	0	0	0	0	0	3,400	مسكن	المجموع
	Persons	15,949	0	0	0	0	0	0	0	15,949	أفراد	

* اخرى تشمل: خيمة، براكية/كرفان/ برقس

جدول 9: المساكن المأهولة والأفراد في محافظة طولكرم حسب نوع التجمع واتصال المسكن بالكهرباء، 2017

Table 9: Occupied Housing Units and Persons in Tulkarm Governorate by Type of Locality and Connection to Electricity in Housing Unit, 2017

Type of Locality		المجموع Total	الاتصال بالكهرباء Connection to Electricity				نوع التجمع	
			غير مبين Not Stated	لا يوجد No Electricity	مولد خاص Private Generator	شبكة عامة Public Network		
Tulkarm Governorate	Housing Units	39,360	2	3	15	39,340	مساكن	محافظة طولكرم
	Persons	183,110	9	5	84	183,012	أفراد	
Urban	Housing Units	29,007	1	3	13	28,990	مساكن	حضر
	Persons	134,778	5	5	75	134,693	أفراد	
Rural	Housing Units	6,953	1	0	2	6,950	مساكن	ريف
	Persons	32,383	4	0	9	32,370	أفراد	
Camps	Housing Units	3,400	0	0	0	3,400	مساكن	مخيمات
	Persons	15,949	0	0	0	15,949	أفراد	

جدول 10: المساكن المأهولة والأفراد في محافظة طولكرم حسب نوع التجمع ونوع المسكن واتصال المسكن بالكهرباء، 2017

Table 10: Occupied Housing Units and Persons in Tulkarm Governorate by Type of Locality, Type of Housing Unit and Connection to Electricity in Housing Unit, 2017

Type of Locality and Type of Housing Unit		المجموع Total	الاتصال بالكهرباء Connection to Electricity				نوع التجمع ونوع المسكن	
			غير مبين Not Stated	لا يوجد No Electricity	مولد خاص Private Generator	شبكة عامة Public Network		
Tulkarm Governorate							محافظة طولكرم	
Villa	Housing Units	456	0	0	0	456	مسكن	فيلا
	Persons	2,428	0	0	0	2,428	أفراد	
House	Housing Units	19,674	0	2	12	19,660	مسكن	دار
	Persons	95,001	0	2	70	94,929	أفراد	
Apartment	Housing Units	19,098	0	0	3	19,095	مسكن	شقة
	Persons	85,411	0	0	14	85,397	أفراد	
Independent Room	Housing Units	122	0	0	0	122	مسكن	غرفة مستقلة
	Persons	236	0	0	0	236	أفراد	
Others*	Housing Units	8	0	1	0	7	مسكن	أخرى *
	Persons	25	0	3	0	22	أفراد	
Not Stated	Housing Units	2	2	0	0	0	مسكن	غير مبين
	Persons	9	9	0	0	0	أفراد	
Total	Housing Units	39,360	2	3	15	39,340	مسكن	المجموع
	Persons	183,110	9	5	84	183,012	أفراد	

جدول 10 (تابع): المساكن المأهولة والأفراد في محافظة طولكرم حسب نوع التجمع ونوع المسكن واتصال المسكن بالكهرباء، 2017

Table 10 (Cont.): Occupied Housing Units and Persons in Tulkarm Governorate by Type of Locality, Type of Housing Unit and Connection to Electricity in Housing Unit, 2017

Type of Locality and Type of Housing Unit		المجموع	الاتصال بالكهرباء				نوع التجمع ونوع المسكن		
			Connection to Electricity						
		Total	غير مبين Not Stated	لا يوجد No Electricity	مولد خاص Private Generator	شبكة عامة Public Network			
Urban								حضر	
	Villa	Housing Units	369	0	0	0	369	مسكن	فيلا
		Persons	1,997	0	0	0	1,997	أفراد	
	House	Housing Units	13,842	0	2	11	13,829	مسكن	دار
		Persons	67,139	0	2	68	67,069	أفراد	
	Apartment	Housing Units	14,710	0	0	2	14,708	مسكن	شقة
		Persons	65,481	0	0	7	65,474	أفراد	
	Independent Room	Housing Units	81	0	0	0	81	مسكن	غرفة مستقلة
		Persons	143	0	0	0	143	أفراد	
	Others*	Housing Units	4	0	1	0	3	مسكن	أخرى*
		Persons	13	0	3	0	10	أفراد	
	Not Stated	Housing Units	1	1	0	0	0	مسكن	غير مبين
		Persons	5	5	0	0	0	أفراد	
Total	Housing Units	29,007	1	3	13	28,990	مسكن	المجموع	
	Persons	134,778	5	5	75	134,693	أفراد		

جدول 10 (تابع): المساكن المأهولة والأفراد في محافظة طولكرم حسب نوع التجمع ونوع المسكن واتصال المسكن بالكهرباء، 2017

Table 10 (Cont.): Occupied Housing Units and Persons in Tulkarm Governorate by Type of Locality, Type of Housing Unit and Connection to Electricity in Housing Unit, 2017

Type of Locality and Type of Housing Unit		المجموع Total	الاتصال بالكهرباء Connection to Electricity				نوع التجمع ونوع المسكن	
			غير مبين Not Stated	لا يوجد No Electricity	مولد خاص Private Generator	شبكة عامة Public Network		
Rural							ريف	
Villa	Housing Units	87	0	0	0	87	مساكن	فيلا
	Persons	431	0	0	0	431	أفراد	
House	Housing Units	4,668	0	0	1	4,667	مساكن	دار
	Persons	22,355	0	0	2	22,353	أفراد	
Apartment	Housing Units	2,174	0	0	1	2,173	مساكن	شقة
	Persons	9,551	0	0	7	9,544	أفراد	
Independent Room	Housing Units	19	0	0	0	19	مساكن	غرفة مستقلة
	Persons	30	0	0	0	30	أفراد	
Others*	Housing Units	4	0	0	0	4	مساكن	أخرى*
	Persons	12	0	0	0	12	أفراد	
Not Stated	Housing Units	1	1	0	0	0	مساكن	غير مبين
	Persons	4	4	0	0	0	أفراد	
Total	Housing Units	6,953	1	0	2	6,950	مساكن	المجموع
	Persons	32,383	4	0	9	32,370	أفراد	

جدول 10 (تابع): المساكن المأهولة والأفراد في محافظة طولكرم حسب نوع التجمع ونوع المسكن واتصال المسكن بالكهرباء، 2017

Table 10 (Cont.): Occupied Housing Units and Persons in Tulkarm Governorate by Type of Locality, Type of Housing Unit and Connection to Electricity in Housing Unit, 2017

Type of Locality and Type of Housing Unit		المجموع Total	الاتصال بالكهرباء Connection to Electricity				نوع التجمع ونوع المسكن	
			غير مبين Not Stated	لا يوجد No Electricity	مولد خاص Private Generator	شبكة عامة Public Network		
Camps								مخيمات
Villa	Housing Units	0	0	0	0	0	مساكن	فيلا
	Persons	0	0	0	0	0	أفراد	
House	Housing Units	1,164	0	0	0	1,164	مساكن	دار
	Persons	5,507	0	0	0	5,507	أفراد	
Apartment	Housing Units	2,214	0	0	0	2,214	مساكن	شقة
	Persons	10,379	0	0	0	10,379	أفراد	
Independent Room	Housing Units	22	0	0	0	22	مساكن	غرفة مستقلة
	Persons	63	0	0	0	63	أفراد	
Others*	Housing Units	0	0	0	0	0	مساكن	أخرى*
	Persons	0	0	0	0	0	أفراد	
Not Stated	Housing Units	0	0	0	0	0	مساكن	غير مبين
	Persons	0	0	0	0	0	أفراد	
Total	Housing Units	3,400	0	0	0	3,400	مساكن	المجموع
	Persons	15,949	0	0	0	15,949	أفراد	

* Others include: Tent, Marginal\ Caravan\ Barracks.

* أخرى تشمل: خيمة، براكية/كرفان/ بركنس.

جدول 11: المساكن المأهولة والأفراد في محافظة طولكرم حسب نوع التجمع ونوع المراض الذي تستخدمه الأسرة، 2017

Table 11: Occupied Housing Units and Persons in Tulkarm Governorat by Type of Locality and Type of Toilet Facility Used by the Household, 2017

Type of Locality		المجموع Total	نوع المراض الذي تستخدمه الأسرة Type of Toilet Facility Used by the Household						نوع التجمع	
			غير مبين	لا يوجد مراض في البرية في الحقل	مراض متصل بمصرف مفتوح	مراض متصل بحفرة صماء	مراض متصل بحفرة امتصاصية	مراض متصل بشبكة مجاري عامة		
			Not Stated	No Facility/Bush/Field	Flush to Open Drain	Flush to Septik Tight Tank	Flush to Septik Porous Tank	Flush to Piped Sewer System		
Tulkarm Governorate	Housing Units	39,360	2	2	46	3,962	16,568	18,780	مساكن	محافظة طولكرم
	Persons	183,110	9	7	205	18,903	77,298	86,688	أفراد	
Urban	Housing Units	29,007	1	1	43	2,495	11,384	15,083	مساكن	حضر
	Persons	134,778	5	3	193	11,927	53,399	69,251	أفراد	
Rural	Housing Units	6,953	1	1	3	1,467	5,182	299	مساكن	ريف
	Persons	32,383	4	4	12	6,976	23,892	1,495	أفراد	
Camps	Housing Units	3,400	0	0	0	0	2	3,398	مساكن	مخيمات
	Persons	15,949	0	0	0	0	7	15,942	أفراد	

جدول 12: المساكن المأهولة والأفراد في محافظة طولكرم حسب نوع التجمع ونوع المسكن ونوع المراض الذي تستخدمه الأسرة، 2017

Table 12: Occupied Housing Units and Persons in Tulkarm Governorate by Type of Housing Unit, Type of Locality and Type of Toilet Facility Used by the Household, 2017

Type of Locality and Type of Housing Unit		المجموع Total	نوع المراض الذي تستخدمه الأسرة Type of Toilet Facility Used by the Household						نوع التجمع ونوع المسكن
			غير مبيّن	لا يوجد مراض في البرية في الحقل	مراض متصل بمصرف مفتوح	مراض متصل بحفرة صماء	مراض متصل بحفرة امتصاصية	مراض متصل بشبكة مجاري عامة	
			Not Stated	No Facility/Bush/Field	Flush to Open Drain	Flush to Septik Tight Tank	Flush to Septik Porous Tank	Flush to Piped Sewer System	
Tulkarm Governorate									محافظة طولكرم
Villa	Housing Units	456	0	0	0	53	183	220	مسكن فيلا
	Persons	2,428	0	0	0	273	973	1,182	أفراد
House	Housing Units	19,674	0	0	23	2,330	10,142	7,179	مسكن دار
	Persons	95,001	0	0	110	11,501	49,135	34,255	أفراد
Apartment	Housing Units	19,098	0	0	23	1,565	6,186	11,324	مسكن شقة
	Persons	85,411	0	0	95	7,111	27,098	51,107	أفراد
Independent Room	Housing Units	122	0	0	0	13	53	56	مسكن غرفة مستقلة
	Persons	236	0	0	0	17	78	141	أفراد
Others*	Housing Units	8	0	2	0	1	4	1	مسكن أخرى *
	Persons	25	0	7	0	1	14	3	أفراد
Not Stated	Housing Units	2	2	0	0	0	0	0	مسكن غير مبيّن
	Persons	9	9	0	0	0	0	0	أفراد
Total	Housing Units	39,360	2	2	46	3,962	16,568	18,780	مسكن المجموع
	Persons	183,110	9	7	205	18,903	77,298	86,688	أفراد

جدول 12 (تابع): المساكن المأهولة والأفراد في محافظة طولكرم حسب نوع التجمع ونوع المسكن ونوع المرحاض الذي تستخدمه الأسرة، 2017

Table 12 (Cont.): Occupied Housing Units and Persons in Tulkarm Governorate by Type of Housing Unit, Type of Locality and Type of Toilet Facility Used by the Household, 2017

Type of Locality and Type of Housing Unit		المجموع Total	نوع المرحاض الذي تستخدمه الأسرة Type of Toilet Facility Used by the Household						نوع التجمع ونوع المسكن	
			غير مبيّن	لا يوجد مرحاض في البرية في الحقل	مرحاض متصل بمصرف مفتوح	مرحاض متصل بحفرة صماء	مرحاض متصل بحفرة امتصاصية	مرحاض متصل بشبكة مجاري عامة		
			Not Stated	No Facility/Bush/Field	Flush to Open Drain	Flush to Septik Tight Tank	Flush to Septik Porous Tank	Flush to Piped Sewer System		
Urban									حضر	
Villa	Housing Units	369	0	0	0	26	125	218	مسكن	فيلا
	Persons	1,997	0	0	0	143	679	1,175	أفراد	
House	Housing Units	13,842	0	0	22	1,408	6,642	5,770	مسكن	دار
	Persons	67,139	0	0	105	7,038	32,486	27,510	أفراد	
Apartment	Housing Units	14,710	0	0	21	1,050	4,579	9,060	مسكن	شقة
	Persons	65,481	0	0	88	4,731	20,177	40,485	أفراد	
Independent Room	Housing Units	81	0	0	0	11	36	34	مسكن	غرفة مستقلة
	Persons	143	0	0	0	15	50	78	أفراد	
Others*	Housing Units	4	0	1	0	0	2	1	مسكن	أخرى*
	Persons	13	0	3	0	0	7	3	أفراد	
Not Stated	Housing Units	1	1	0	0	0	0	0	مسكن	غير مبيّن
	Persons	5	5	0	0	0	0	0	أفراد	
Total	Housing Units	29,007	1	1	43	2,495	11,384	15,083	مسكن	المجموع
	Persons	134,778	5	3	193	11,927	53,399	69,251	أفراد	

جدول 12 (تابع): المساكن المأهولة والأفراد في محافظة طولكرم حسب نوع التجمع ونوع المسكن ونوع المراض الذي تستخدمه الأسرة، 2017

Table 12 (Cont.): Occupied Housing Units and Persons in Tulkarm Governorate by Type of Housing Unit, Type of Locality and Type of Toilet Facility Used by the Household, 2017

Type of Locality and Type of Housing Unit		المجموع Total	نوع المرحاض الذي تستخدمه الأسرة						نوع التجمع ونوع المسكن	
			Type of Toilet Facility Used by the Household							
			غير مبين	لا يوجد مرحاض في البرية في الحقل	مرحاض متصل بمصرف مفتوح	مرحاض متصل بحفرة صماء	مرحاض متصل بحفرة امتصاصية	مرحاض متصل بشبكة مجاري عامة		
			Not Stated	No Facility/Bush/Field	Flush to Open Drain	Flush to Septik Tight Tank	Flush to Septik Porous Tank	Flush to Piped Sewer System		
Rural									ريف	
Villa	Housing Units	87	0	0	0	27	58	2	مساكن	فيلا
	Persons	431	0	0	0	130	294	7	أفراد	
House	Housing Units	4,668	0	0	1	922	3,499	246	مساكن	دار
	Persons	22,355	0	0	5	4,463	16,647	1,240	أفراد	
Apartment	Housing Units	2,174	0	0	2	515	1,606	51	مساكن	شقة
	Persons	9,551	0	0	7	2,380	6,916	248	أفراد	
Independent Room	Housing Units	19	0	0	0	2	17	0	مساكن	غرفة مستقلة
	Persons	30	0	0	0	2	28	0	أفراد	
Others*	Housing Units	4	0	1	0	1	2	0	مساكن	أخرى*
	Persons	12	0	4	0	1	7	0	أفراد	
Not Stated	Housing Units	1	1	0	0	0	0	0	مساكن	غير مبين
	Persons	4	4	0	0	0	0	0	أفراد	
Total	Housing Units	6,953	1	1	3	1,467	5,182	299	مساكن	المجموع
	Persons	32,383	4	4	12	6,976	23,892	1,495	أفراد	

جدول 12 (تابع): المساكن المأهولة والأفراد في محافظة طولكرم حسب نوع التجمع ونوع المسكن ونوع المراض الذي تستخدمه الأسرة، 2017

Table 12 (Cont.): Occupied Housing Units and Persons in Tulkarm Governorate by Type of Housing Unit, Type of Locality and Type of Toilet Facility Used by the Household, 2017

Type of Locality and Type of Housing Unit		المجموع Total	نوع المراض الذي تستخدمه الأسرة Type of Toilet Facility Used by the Household						نوع التجمع ونوع المسكن	
			غير مبيّن	لا يوجد مراض في البرية في الحقل	مراض متصل بمصرف مفتوح	مراض متصل بحفرة صماء	مراض متصل بحفرة امتصاصية	مراض متصل بشبكة مجاري عامة		
			Not Stated	No Facility/Bush/Field	Flush to Open Drain	Flush to Septik Tight Tank	Flush to Septik Porous Tank	Flush to Piped Sewer System		
Camps										مخيمات
Villa	Housing Units	0	0	0	0	0	0	0	مساكن	فيلا
	Persons	0	0	0	0	0	0	0	أفراد	
House	Housing Units	1,164	0	0	0	0	1	1,163	مساكن	دار
	Persons	5,507	0	0	0	0	2	5,505	أفراد	
Apartment	Housing Units	2,214	0	0	0	0	1	2,213	مساكن	شقة
	Persons	10,379	0	0	0	0	5	10,374	أفراد	
Independent Room	Housing Units	22	0	0	0	0	0	22	مساكن	غرفة مستقلة
	Persons	63	0	0	0	0	0	63	أفراد	
Others*	Housing Units	0	0	0	0	0	0	0	مساكن	أخرى*
	Persons	0	0	0	0	0	0	0	أفراد	
Not Stated	Housing Units	0	0	0	0	0	0	0	مساكن	غير مبيّن
	Persons	0	0	0	0	0	0	0	أفراد	
Total	Housing Units	3,400	0	0	0	0	2	3,398	مساكن	المجموع
	Persons	15,949	0	0	0	0	7	15,942	أفراد	

* Others include: Tent, Marginal and Caravan\ Barracks.

* أخرى تشمل: خيمة، براكية/كرفان/ بركس

جدول 13: المساكن المأهولة والأفراد في محافظة طولكرم حسب نوع التجمع ومساحة مسطح المسكن، 2017

Table 13: Occupied Housing Units and Persons in Tulkarm Governorate by Type of Locality and Area of Housing Unit, 2017

Type of Locality		متوسط مساحة المسكن (م ²) Average Area of Housing Unit (m ²)	المجموع Total	Area of Housing Unit (m ²)						نوع التجمع	
				غير مبين Not Stated	+200	199-160	159-120	119-81	80 فأقل 80 and below		
Tulkarm Governorate	Housing Units	129.2	39,360	2	3,352	5,372	15,191	9,359	6,084	مساكن	محافظة طولكرم
	Persons		183,110	9	17,791	27,378	72,863	41,948	23,121	أفراد	
Urban	Housing Units	132.5	29,007	1	2,704	4,137	11,824	6,444	3,897	مساكن	حضر
	Persons		134,778	5	14,274	21,032	56,312	28,652	14,503	أفراد	
Rural	Housing Units	133.2	6,953	1	628	1,130	2,865	1,528	801	مساكن	ريف
	Persons		32,383	4	3,410	5,774	13,920	6,666	2,609	أفراد	
Camps	Housing Units	92.2	3,400	0	20	105	502	1,387	1,386	مساكن	مخيمات
	Persons		15,949	0	107	572	2,631	6,630	6,009	أفراد	

جدول 14: المساكن المأهولة والأفراد في محافظة طولكرم حسب نوع التجمع وتوفر مطبخ في المسكن، 2017

Table 14: Occupied Housing Units and Persons in Tulkarm Governorate by Type of Locality and Availability of Kitchen in Housing Unit, 2017

Type of Locality		توفر مطبخ					نوع التجمع	
		المجموع Total	غير مبين Not Stated	مطبخين فأكثر Two Kitchens and more	مطبخ واحد One Kitchen	لا يوجد مطبخ No Kitchen		
Tulkarm Governorate	Housing Units	39,360	3	727	38,527	103	مساكن	محافظة طولكرم
	Persons	183,110	10	4,169	178,659	272	أفراد	
Urban	Housing Units	29,007	1	547	28,385	74	مساكن	حضر
	Persons	134,778	5	3,105	131,479	189	أفراد	
Rural	Housing Units	6,953	2	163	6,766	22	مساكن	ريف
	Persons	32,383	5	951	31,354	73	أفراد	
Camps	Housing Units	3,400	0	17	3,376	7	مساكن	مخيمات
	Persons	15,949	0	113	15,826	10	أفراد	

جدول 15: المساكن المأهولة والأفراد في محافظة طولكرم حسب نوع التجمع ونوع المسكن وتوفر مطبخ في المسكن، 2017

Table 15: Occupied Housing Units and Persons in Tulkarm Governorate by Type of Locality, Type of Housing Unit and Availability of Kitchen in Housing Unit, 2017

Type of Locality and Type of Housing Unit		المجموع Total	توفر مطبخ Availability of Kitchen				نوع التجمع ونوع المسكن
			غير مبين Not Stated	مطبخين فأكثر Two Kitchens and more	مطبخ واحد One Kitchen	لا يوجد مطبخ No Kitchen	
Tulkarm Governorate							محافظة طولكرم
Villa	Housing Units	456	0	115	341	0	مسكن فيلا
	Persons	2,428	0	654	1,774	0	أفراد
House	Housing Units	19,674	0	480	19,157	37	مسكن دار
	Persons	95,001	0	2,817	92,065	119	أفراد
Apartment	Housing Units	19,098	1	132	18,935	30	مسكن شقة
	Persons	85,411	1	698	84,616	96	أفراد
Independent Room	Housing Units	122	0	0	89	33	مسكن غرفة مستقلة
	Persons	236	0	0	187	49	أفراد
Others*	Housing Units	8	0	0	5	3	مسكن أخرى*
	Persons	25	0	0	17	8	أفراد
Not Stated	Housing Units	2	2	0	0	0	مسكن غير مبين
	Persons	9	9	0	0	0	أفراد
Total	Housing Units	39,360	3	727	38,527	103	مسكن المجموع
	Persons	183,110	10	4,169	178,659	272	أفراد

جدول 15 (تابع): المساكن المأهولة والأفراد في محافظة طولكرم حسب نوع التجمع ونوع المسكن وتوفر مطبخ في المسكن، 2017

Table 15 (Cont.): Occupied Housing Units and Persons in Tulkarm Governorate by Type of Locality, Type of Housing Unit and Availability of Kitchen in Housing Unit, 2017

Type of Locality and Type of Housing Unit		المجموع Total	توفر مطبخ Availability of Kitchen				نوع التجمع ونوع المسكن	
			غير مبين Not Stated	مطبخين فأكثر Two Kitchens and more	مطبخ واحد One Kitchen	لا يوجد مطبخ No Kitchen		
Urban								حضر
Villa	Housing Units	369	0	95	274	0	مساكن	فيلا
	Persons	1,997	0	532	1,465	0	أفراد	
House	Housing Units	13,842	0	344	13,476	22	مساكن	دار
	Persons	67,139	0	2,004	65,071	64	أفراد	
Apartment	Housing Units	14,710	0	108	14,579	23	مساكن	شقة
	Persons	65,481	0	569	64,834	78	أفراد	
Independent Room	Housing Units	81	0	0	54	27	مساكن	غرفة مستقلة
	Persons	143	0	0	103	40	أفراد	
Others*	Housing Units	4	0	0	2	2	مساكن	أخرى*
	Persons	13	0	0	6	7	أفراد	
Not Stated	Housing Units	1	1	0	0	0	مساكن	غير مبين
	Persons	5	5	0	0	0	أفراد	
Total	Housing Units	29,007	1	547	28,385	74	مساكن	المجموع
	Persons	134,778	5	3,105	131,479	189	أفراد	

جدول 15 (تابع): المساكن المأهولة والأفراد في محافظة طولكرم حسب نوع التجمع ونوع المسكن وتوفر مطبخ في المسكن، 2017

Table 15 (Cont.): Occupied Housing Units and Persons in Tulkarm Governorate by Type of Locality, Type of Housing Unit and Availability of Kitchen in Housing Unit, 2017

Type of Locality and Type of Housing Unit		المجموع Total	توفر مطبخ Availability of Kitchen				نوع التجمع ونوع المسكن		
			غير مبين	مطبخين فأكثر	مطبخ واحد	لا يوجد مطبخ			
			Not Stated	Two Kitchens and more	One Kitchen	No Kitchen			
Rural									ريف
	Villa	Housing Units	87	0	20	67	0	مساكن	فيلا
		Persons	431	0	122	309	0	أفراد	
	House	Housing Units	4,668	0	124	4,529	15	مساكن	دار
		Persons	22,355	0	725	21,575	55	أفراد	
	Apartment	Housing Units	2,174	1	19	2,148	6	مساكن	شقة
		Persons	9,551	1	104	9,429	17	أفراد	
	Independent Room	Housing Units	19	0	0	19	0	مساكن	غرفة مستقلة
		Persons	30	0	0	30	0	أفراد	
	Others*	Housing Units	4	0	0	3	1	مساكن	أخرى*
		Persons	12	0	0	11	1	أفراد	
	Not Stated	Housing Units	1	1	0	0	0	مساكن	غير مبين
		Persons	4	4	0	0	0	أفراد	
	Total	Housing Units	6,953	2	163	6,766	22	مساكن	المجموع
	Persons	32,383	5	951	31,354	73	أفراد		

جدول 15 (تابع): المساكن المأهولة والأفراد في محافظة طولكرم حسب نوع التجمع ونوع المسكن وتوفر مطبخ في المسكن، 2017

Table 15 (Cont.): Occupied Housing Units and Persons in Tulkarm Governorate by Type of Locality, Type of Housing Unit and Availability of Kitchen in Housing Unit, 2017

Type of Locality and Type of Housing Unit		المجموع Total	توفر مطبخ Availability of Kitchen				نوع التجمع ونوع المسكن	
			غير مبين Not Stated	مطبخين فأكثر Two Kitchens and more	مطبخ واحد One Kitchen	لا يوجد مطبخ No Kitchen		
Camps								مخيمات
Villa	Housing Units	0	0	0	0	0	مساكن	فيلا
	Persons	0	0	0	0	0	أفراد	
House	Housing Units	1,164	0	12	1,152	0	مساكن	دار
	Persons	5,507	0	88	5,419	0	أفراد	
Apartment	Housing Units	2,214	0	5	2,208	1	مساكن	شقة
	Persons	10,379	0	25	10,353	1	أفراد	
Independent Room	Housing Units	22	0	0	16	6	مساكن	غرفة مستقلة
	Persons	63	0	0	54	9	أفراد	
Others*	Housing Units	0	0	0	0	0	مساكن	أخرى*
	Persons	0	0	0	0	0	أفراد	
Not Stated	Housing Units	0	0	0	0	0	مساكن	غير مبين
	Persons	0	0	0	0	0	أفراد	
Total	Housing Units	3,400	0	17	3,376	7	مساكن	المجموع
	Persons	15,949	0	113	15,826	10	أفراد	

* Others include: Tent, Marginal and Caravan\ Barracks

* اخرى تشمل: خيمة، براكية/كرافان/ بركس

جدول 16: المساكن المأهولة والأفراد في محافظة طولكرم حسب نوع التجمع وتوفر حمام في المسكن، 2017

Table 16: Occupied Housing Units and Persons in Tulkarm Governorate by Type of Locality and Availability of Bathroom in Housing Unit, 2017

Type of Locality		المجموع Total	توفر حمام Availability of Bathroom				نوع التجمع	
			غير مبين Not Stated	حمامان فأكثر Two Bathrooms and more	حمام واحد One Bathroom	لا يوجد حمام* No Bathroom*		
Tulkarm Governorate	Housing Units	39,360	3	2,331	5,706	31,320	مساكن	محافظة طولكرم
	Persons	183,110	10	11,662	26,283	145,155	أفراد	
Urban	Housing Units	29,007	1	1,892	3,645	23,469	مساكن	حضر
	Persons	134,778	5	9,384	16,714	108,675	أفراد	
Rural	Housing Units	6,953	2	361	859	5,731	مساكن	ريف
	Persons	32,383	5	1,860	3,973	26,545	أفراد	
Camps	Housing Units	3,400	0	78	1,202	2,120	مساكن	مخيمات
	Persons	15,949	0	418	5,596	9,935	أفراد	

* Means that there is no independent room or place used only to shower, and has a door that can be closed

* يقصد عدم توفر غرفة أو مكان مخصص للاستحمام فقط، وله باب يمكن إغلاقه

جدول 17: المساكن المأهولة والأفراد في محافظة طولكرم حسب نوع التجمع ونوع المسكن وتوفر حمام في المسكن، 2017

Table 17: Occupied Housing Units and Persons in Tulkarm Governorate by Type of Locality, Type of Housing Unit and Availability of Bathroom in Housing Unit, 2017

Type of Locality and Type of Housing Unit		المجموع Total	توفر حمام Availability of Bathroom				نوع التجمع ونوع المسكن	
			غير مبين Not Stated	حمامان فأكثر Two Bathrooms and more	حمام واحد One Bathroom	لا يوجد حمام ** No Bathroom**		
Tulkarm Governorate							محافظة طولكرم	
Villa	Housing Units	456	0	92	32	332	مسكن	فيلا
	Persons	2,428	0	483	162	1,783	أفراد	
House	Housing Units	19,674	0	1,248	2,904	15,522	مسكن	دار
	Persons	95,001	0	6,564	13,692	74,745	أفراد	
Apartment	Housing Units	19,098	1	991	2,747	15,359	مسكن	شقة
	Persons	85,411	1	4,615	12,362	68,433	أفراد	
Independent Room	Housing Units	122	0	0	22	100	مسكن	غرفة مستقلة
	Persons	236	0	0	64	172	أفراد	
Others*	Housing Units	8	0	0	1	7	مسكن	أخرى *
	Persons	25	0	0	3	22	أفراد	
Not Stated	Housing Units	2	2	0	0	0	مسكن	غير مبين
	Persons	9	9	0	0	0	أفراد	
Total	Housing Units	39,360	3	2,331	5,706	31,320	مسكن	المجموع
	Persons	183,110	10	11,662	26,283	145,155	أفراد	

جدول 17 (تابع): المساكن المأهولة والأفراد في محافظة طولكرم حسب نوع التجمع ونوع المسكن وتوفر حمام في المسكن، 2017

Table 17 (Cont.): Occupied Housing Units and Persons in Tulkarm Governorate by Type of Locality, Type of Housing Unit and Availability of Bathroom in Housing Unit, 2017

Type of Locality and Type of Housing Unit		المجموع Total	توفر حمام Availability of Bathroom				نوع التجمع ونوع المسكن	
			غير مبين Not Stated	حمامان فأكثر Two Bathrooms and more	حمام واحد One Bathroom	لا يوجد حمام** No Bathroom**		
Urban								حضر
Villa	Housing Units	369	0	79	29	261	مساكن	فيلا
	Persons	1,997	0	417	146	1,434	أفراد	
House	Housing Units	13,842	0	965	1,841	11,036	مساكن	دار
	Persons	67,139	0	5,074	8,691	53,374	أفراد	
Apartment	Housing Units	14,710	0	848	1,764	12,098	مساكن	شقة
	Persons	65,481	0	3,893	7,856	53,732	أفراد	
Independent Room	Housing Units	81	0	0	10	71	مساكن	غرفة مستقلة
	Persons	143	0	0	18	125	أفراد	
Others*	Housing Units	4	0	0	1	3	مساكن	أخرى*
	Persons	13	0	0	3	10	أفراد	
Not Stated	Housing Units	1	1	0	0	0	مساكن	غير مبين
	Persons	5	5	0	0	0	أفراد	
Total	Housing Units	29,007	1	1,892	3,645	23,469	مساكن	المجموع
	Persons	134,778	5	9,384	16,714	108,675	أفراد	

جدول 17 (تابع): المساكن المأهولة والأفراد في محافظة طولكرم حسب نوع التجمع ونوع المسكن وتوفر حمام في المسكن، 2017

Table 17 (Cont.): Occupied Housing Units and Persons in Tulkarm Governorate by Type of Locality, Type of Housing Unit and Availability of Bathroom in Housing Unit, 2017

Type of Locality and Type of Housing Unit		المجموع Total	توفر حمام Availability of Bathroom				نوع التجمع ونوع المسكن	
			غير مبين Not Stated	حمامان فأكثر Two Bathrooms and more	حمام واحد One Bathroom	لا يوجد حمام** No Bathroom**		
Rural							ريف	
Villa	Housing Units	87	0	13	3	71	مسكن	فيلا
	Persons	431	0	66	16	349	أفراد	
House	Housing Units	4,668	0	242	608	3,818	مسكن	دار
	Persons	22,355	0	1,270	2,859	18,226	أفراد	
Apartment	Housing Units	2,174	1	106	245	1,822	مسكن	شقة
	Persons	9,551	1	524	1,095	7,931	أفراد	
Independent Room	Housing Units	19	0	0	3	16	مسكن	غرفة مستقلة
	Persons	30	0	0	3	27	أفراد	
Others*	Housing Units	4	0	0	0	4	مسكن	أخرى*
	Persons	12	0	0	0	12	أفراد	
Not Stated	Housing Units	1	1	0	0	0	مسكن	غير مبين
	Persons	4	4	0	0	0	أفراد	
Total	Housing Units	6,953	2	361	859	5,731	مسكن	المجموع
	Persons	32,383	5	1,860	3,973	26,545	أفراد	

جدول 17 (تابع): المساكن المأهولة والأفراد في محافظة طولكرم حسب نوع التجمع ونوع المسكن وتوفر حمام في المسكن، 2017

Table 17 (Cont.): Occupied Housing Units and Persons in Tulkarm Governorate by Type of Locality, Type of Housing Unit and Availability of Bathroom in Housing Unit, 2017

Type of Locality and Type of Housing Unit		المجموع Total	توفر حمام Availability of Bathroom				نوع التجمع ونوع المسكن
			غير مبين Not Stated	حمامان فأكثر Two Bathrooms and more	حمام واحد One Bathroom	لا يوجد حمام** No Bathroom**	
Camps							مخيمات
Villa	Housing Units	0	0	0	0	0	مسكن فيلا
	Persons	0	0	0	0	0	أفراد
House	Housing Units	1,164	0	41	455	668	مسكن دار
	Persons	5,507	0	220	2,142	3,145	أفراد
Apartment	Housing Units	2,214	0	37	738	1,439	مسكن شقة
	Persons	10,379	0	198	3,411	6,770	أفراد
Independent Room	Housing Units	22	0	0	9	13	مسكن غرفة مستقلة
	Persons	63	0	0	43	20	أفراد
Others*	Housing Units	0	0	0	0	0	مسكن أخرى*
	Persons	0	0	0	0	0	أفراد
Not Stated	Housing Units	0	0	0	0	0	مسكن غير مبين
	Persons	0	0	0	0	0	أفراد
Total	Housing Units	3,400	0	78	1,202	2,120	مسكن المجموع
	Persons	15,949	0	418	5,596	9,935	أفراد

* Others include: Tent, Marginal and Caravan\ Barracks.

* اخرى تشمل: خيمة، براكية/كرفان/ بركس.

** Means that there is no independent room or place used only to shower, and has a door that can be closed

** يقصد عدم توفر غرفة او مكان مخصص للاستحمام فقط، وله باب يمكن إغلاقه

جدول 18: المساكن المأهولة والأفراد في محافظة طولكرم حسب نوع التجمع وتوفر مرحاض في المسكن، 2017

Table 18: Occupied Housing Units and Persons in Tulkarm Governorate by Type of Locality and Availability of Toilet in Housing Unit, 2017

Type of Locality		المجموع Total	توفر مرحاض Availability of Toilet				نوع التجمع	
			غير مبين Not Stated	مرحاضان فأكثر Two Toilets and more	مرحاض واحد One Toilet	لا يوجد مرحاض* No Toilet*		
Tulkarm Governorate	Housing Units	39,360	3	1,577	13,094	24,686	مساكن	محافظة طولكرم
	Persons	183,110	10	8,324	62,234	112,542	أفراد	
	Urban							
	Housing Units	29,007	1	1,095	9,725	18,186	مساكن	حضر
	Persons	134,778	5	5,774	46,076	82,923	أفراد	
	Rural							
	Housing Units	6,953	2	410	2,135	4,406	مساكن	ريف
	Persons	32,383	5	2,168	10,330	19,880	أفراد	
Camps	Housing Units	3,400	0	72	1,234	2,094	مساكن	مخيمات
	Persons	15,949	0	382	5,828	9,739	أفراد	

* Means that there is no independent room or place used only as toilet, and has a door that can be closed

* يقصد عدم توفر غرفة أو مكان مخصص لقضاء الحاجة فقط، وله باب يمكن إغلاقه

جدول 19: المساكن المأهولة والأفراد في محافظة طولكرم حسب نوع التجمع ونوع المسكن وتوفر مرحاض في المسكن، 2017

Table 19: Occupied Housing Units and Persons in Tulkarm Governorate by Type of Locality, Type of Housing Unit and Availability of Toilet in Housing Unit, 2017

Type of Locality and Type of Housing Unit		المجموع Total	توفر مرحاض Availability of Toilet				نوع التجمع ونوع المسكن	
			غير مبين Not Stated	مرحاضان فأكثر Two Toilets and more	مرحاض واحد One Toilet	لا يوجد مرحاض ** No Toilet **		
Tulkarm Governorate								محافظة طولكرم
Villa	Housing Units	456	0	89	170	197	مساكن	فيلا
	Persons	2,428	0	478	916	1,034	أفراد	
House	Housing Units	19,674	0	993	6,784	11,897	مساكن	دار
	Persons	95,001	0	5,427	33,347	56,227	أفراد	
Apartment	Housing Units	19,098	1	495	6,114	12,488	مساكن	شقة
	Persons	85,411	1	2,419	27,909	55,082	أفراد	
Independent Room	Housing Units	122	0	0	26	96	مساكن	غرفة مستقلة
	Persons	236	0	0	62	174	أفراد	
Others*	Housing Units	8	0	0	0	8	مساكن	أخرى *
	Persons	25	0	0	0	25	أفراد	
Not Stated	Housing Units	2	2	0	0	0	مساكن	غير مبين
	Persons	9	9	0	0	0	أفراد	
Total	Housing Units	39,360	3	1,577	13,094	24,686	مساكن	المجموع
	Persons	183,110	10	8,324	62,234	112,542	أفراد	

جدول 19 (تابع): المساكن المأهولة والأفراد في محافظة طولكرم حسب نوع التجمع ونوع المسكن وتوفر مرحاض في المسكن، 2017

Table 19 (Cont.): Occupied Housing Units and Persons in Tulkarm Governorat by Type of Locality, Type of Housing Unit and Availability of Toilet in Housing Unit, 2017

Type of Locality and Type of Housing Unit		المجموع Total	توفر مرحاض Availability of Toilet				نوع التجمع ونوع المسكن	
			غير مبين Not Stated	مرحاضان فأكثر Two Toilets and more	مرحاض واحد One Toilet	لا يوجد مرحاض ** No Toilet **		
Urban	Villa	Housing Units	369	0	76	143	150	مسكن فيلا
		Persons	1,997	0	405	792	800	أفراد
	House	Housing Units	13,842	0	663	4,851	8,328	مسكن دار
		Persons	67,139	0	3,649	23,884	39,606	أفراد
	Apartment	Housing Units	14,710	0	356	4,715	9,639	مسكن شقة
		Persons	65,481	0	1,720	21,376	42,385	أفراد
	Independent Room	Housing Units	81	0	0	16	65	مسكن غرفة مستقلة
		Persons	143	0	0	24	119	أفراد
	Others*	Housing Units	4	0	0	0	4	مسكن أخرى*
		Persons	13	0	0	0	13	أفراد
	Not Stated	Housing Units	1	1	0	0	0	مسكن غير مبين
		Persons	5	5	0	0	0	أفراد
	Total	Housing Units	29,007	1	1,095	9,725	18,186	مسكن المجموع
		Persons	134,778	5	5,774	46,076	82,923	أفراد

جدول 19 (تابع): المساكن المأهولة والأفراد في محافظة طولكرم حسب نوع التجمع ونوع المسكن وتوفر مرحاض في المسكن، 2017

Table 19 (Cont.): Occupied Housing Units and Persons in Tulkarm Governorat by Type of Locality, Type of Housing Unit and Availability of Toilet in Housing Unit, 2017

Type of Locality and Type of Housing Unit		المجموع Total	توفر مرحاض Availability of Toilet				نوع التجمع ونوع المسكن	
			غير مبين Not Stated	مرحاضان فأكثر Two Toilets and more	مرحاض واحد One Toilet	لا يوجد مرحاض ** No Toilet **		
Rural							ريف	
Villa	Housing Units	87	0	13	27	47	مساكن	فيلا
	Persons	431	0	73	124	234	أفراد	
House	Housing Units	4,668	0	303	1,441	2,924	مساكن	دار
	Persons	22,355	0	1,628	7,119	13,608	أفراد	
Apartment	Housing Units	2,174	1	94	664	1,415	مساكن	شقة
	Persons	9,551	1	467	3,082	6,001	أفراد	
Independent Room	Housing Units	19	0	0	3	16	مساكن	غرفة مستقلة
	Persons	30	0	0	5	25	أفراد	
Others*	Housing Units	4	0	0	0	4	مساكن	أخرى*
	Persons	12	0	0	0	12	أفراد	
Not Stated	Housing Units	1	1	0	0	0	مساكن	غير مبين
	Persons	4	4	0	0	0	أفراد	
Total	Housing Units	6,953	2	410	2,135	4,406	مساكن	المجموع
	Persons	32,383	5	2,168	10,330	19,880	أفراد	

جدول 19 (تابع): المساكن المأهولة والأفراد في محافظة طولكرم حسب نوع التجمع ونوع المسكن وتوفر مرحاض في المسكن، 2017

Table 19 (Cont.): Occupied Housing Units and Persons in Tulkarm Governorate by Type of Locality, Type of Housing Unit and Availability of Toilet in Housing Unit, 2017

Type of Locality and Type of Housing Unit		المجموع Total	توفر مرحاض Availability of Toilet				نوع التجمع ونوع المسكن	
			غير مبين Not Stated	مرحاضان فأكثر Two Toilets and more	مرحاض واحد One Toilet	لا يوجد مرحاض ** No Toilet **		
Camps								مخيمات
Villa	Housing Units	0	0	0	0	0	مساكن	فيلا
	Persons	0	0	0	0	0	أفراد	
House	Housing Units	1,164	0	27	492	645	مساكن	دار
	Persons	5,507	0	150	2,344	3,013	أفراد	
Apartment	Housing Units	2,214	0	45	735	1,434	مساكن	شقة
	Persons	10,379	0	232	3,451	6,696	أفراد	
Independent Room	Housing Units	22	0	0	7	15	مساكن	غرفة مستقلة
	Persons	63	0	0	33	30	أفراد	
Others*	Housing Units	0	0	0	0	0	مساكن	أخرى*
	Persons	0	0	0	0	0	أفراد	
Not Stated	Housing Units	0	0	0	0	0	مساكن	غير مبين
	Persons	0	0	0	0	0	أفراد	
Total	Housing Units	3,400	0	72	1,234	2,094	مساكن	المجموع
	Persons	15,949	0	382	5,828	9,739	أفراد	

* Others include: Tent, Marginal and Caravan\ Barracks

* أخرى تشمل: خيمة، براكية/كرفان/ بركس

** Means that there is no independent room or place used only as toilet, and has a door that can be closed

** يقصد عدم توفر غرفة أو مكان مخصص لقضاء الحاجة فقط، وله باب يمكن إغلاقه

جدول 20: المساكن المأهولة والأفراد في محافظة طولكرم حسب نوع التجمع وتوفر حمام ومرحاض معاً في المسكن، 2017

Table 20: Occupied Housing Units and Persons in Tulkarm Governorate by Type of Locality and Availability Both of Toilet and Bathroom in Housing Unit, 2017

Type of Locality		المجموع Total	توفر حمام ومرحاض معاً Availability Both of Toilet and Bathroom				نوع التجمع	
			غير مبين Not Stated	حمام ومرحاض معاً (أثنان فأكثر) Two Bathroom and Toilet and more	حمام ومرحاض معاً (واحد) One Bathroom and Toilet	لا يوجد No Bathroom and Toilet		
Tulkarm Governorate	Housing Units	39,360	3	11,991	25,167	2,199	مساكن	محافظة طولكرم
	Persons	183,110	10	61,401	111,534	10,165	أفراد	
Urban	Housing Units	29,007	1	9,365	18,341	1,300	مساكن	حضر
	Persons	134,778	5	47,835	80,980	5,958	أفراد	
Rural	Housing Units	6,953	2	2,331	4,233	387	مساكن	ريف
	Persons	32,383	5	11,980	18,638	1,760	أفراد	
Camps	Housing Units	3,400	0	295	2,593	512	مساكن	مخيمات
	Persons	15,949	0	1,586	11,916	2,447	أفراد	

جدول 21: المساكن المأهولة والأفراد في محافظة طولكرم حسب نوع التجمع ونوع المسكن وتوفر حمام ومرحاض معاً في المسكن، 2017

Table 21: Occupied Housing Units and Persons in Tulkarm Governorate by Type of Locality, Type of Housing Unit and Availability of Both Bathroom and Toilet in Housing Unit, 2017

Type of Locality and Type of Housing Unit		المجموع Total	توفر حمام ومرحاض معاً Availability Both Bathroom and Toilet				نوع التجمع ونوع المسكن	
			غير مبين Not Stated	حمام ومرحاض معاً (أثنان فأكثر) Two Bathroom and Toilet and more	حمام ومرحاض معاً (واحد) One Bathroom and Toilet	لا يوجد No Bathroom and Toilet		
Tulkarm Governorate								محافظة طولكرم
Villa	Housing Units	456	0	399	52	5	مساكن	فيلا
	Persons	2,428	0	2,152	256	20	أفراد	
House	Housing Units	19,674	0	6,486	12,025	1,163	مساكن	دار
	Persons	95,001	0	35,002	54,524	5,475	أفراد	
Apartment	Housing Units	19,098	1	5,106	12,978	1,013	مساكن	شقة
	Persons	85,411	1	24,247	56,530	4,633	أفراد	
Independent Room	Housing Units	122	0	0	106	16	مساكن	غرفة مستقلة
	Persons	236	0	0	206	30	أفراد	
Others*	Housing Units	8	0	0	6	2	مساكن	أخرى *
	Persons	25	0	0	18	7	أفراد	
Not Stated	Housing Units	2	2	0	0	0	مساكن	غير مبين
	Persons	9	9	0	0	0	أفراد	
Total	Housing Units	39,360	3	11,991	25,167	2,199	مساكن	المجموع
	Persons	183,110	10	61,401	111,534	10,165	أفراد	

جدول 21 (تابع): المساكن المأهولة والأفراد في محافظة طولكرم حسب نوع التجمع ونوع المسكن وتوفر حمام ومرحاض معاً في المسكن، 2017

Table 21 (Cont.): Occupied Housing Units and Persons in Tulkarm Governorate by Type of Locality, Type of Housing Unit and Availability of Both Bathroom and Toilet in Housing Unit, 2017

Type of Locality and Type of Housing Unit		المجموع Total	توفر حمام ومرحاض معاً Availability Both Bathroom and Toilet				نوع التجمع ونوع المسكن	
			غير مبين Not Stated	حمام ومرحاض معاً (اثنان فأكثر) Two Bathroom and Toilet and more	حمام ومرحاض معاً (واحد) One Bathroom and Toilet	لا يوجد No Bathroom and Toilet		
Urban								حضر
	Villa	Housing Units	369	0	323	44	2	مسكن فيلا
		Persons	1,997	0	1,775	214	8	أفراد
	House	Housing Units	13,842	0	4,749	8,460	633	مسكن دار
		Persons	67,139	0	25,811	38,354	2,974	أفراد
	Apartment	Housing Units	14,710	0	4,293	9,766	651	مسكن شقة
		Persons	65,481	0	20,249	42,279	2,953	أفراد
	Independent Room	Housing Units	81	0	0	68	13	مسكن غرفة مستقلة
		Persons	143	0	0	123	20	أفراد
	Others*	Housing Units	4	0	0	3	1	مسكن أخرى*
		Persons	13	0	0	10	3	أفراد
Not Stated		Housing Units	1	1	0	0	0	مسكن غير مبين
		Persons	5	5	0	0	0	أفراد
Total		Housing Units	29,007	1	9,365	18,341	1,300	مسكن المجموع
		Persons	134,778	5	47,835	80,980	5,958	أفراد

جدول 21 (تابع): المساكن المأهولة والأفراد في محافظة طولكرم حسب نوع التجمع ونوع المسكن وتوفر حمام ومرحاض معاً في المسكن، 2017

Table 21 (Cont.): Occupied Housing Units and Persons in Tulkarm Governorat by Type of Locality, Type of Housing Unit and Availability of Both Bathroom and Toilet in Housing Unit, 2017

Type of Locality and Type of Housing Unit		المجموع Total	توفر حمام ومرحاض معاً Availability Both Bathroom and Toilet				نوع التجمع ونوع المسكن	
			غير مبين Not Stated	حمام ومرحاض معاً (اثنان فأكثر) Two Bathroom and Toilet and more	حمام ومرحاض معاً (واحد) One Bathroom and Toilet	لا يوجد No Bathroom and Toilet		
Rural								ريف
Villa	Housing Units	87	0	76	8	3	مساكن	فيلا
	Persons	431	0	377	42	12	أفراد	
House	Housing Units	4,668	0	1,610	2,776	282	مساكن	دار
	Persons	22,355	0	8,484	12,556	1,315	أفراد	
Apartment	Housing Units	2,174	1	645	1,429	99	مساكن	شقة
	Persons	9,551	1	3,119	6,004	427	أفراد	
Independent Room	Housing Units	19	0	0	17	2	مساكن	غرفة مستقلة
	Persons	30	0	0	28	2	أفراد	
Others*	Housing Units	4	0	0	3	1	مساكن	أخرى*
	Persons	12	0	0	8	4	أفراد	
Not Stated	Housing Units	1	1	0	0	0	مساكن	غير مبين
	Persons	4	4	0	0	0	أفراد	
Total	Housing Units	6,953	2	2,331	4,233	387	مساكن	المجموع
	Persons	32,383	5	11,980	18,638	1,760	أفراد	

جدول 21 (تابع): المساكن المأهولة والأفراد في محافظة طولكرم حسب نوع التجمع ونوع المسكن وتوفر حمام ومرحاض معاً في المسكن، 2017

Table 21 (Cont.): Occupied Housing Units and Persons in Tulkarm Governorate by Type of Locality, Type of Housing Unit and Availability of Both Bathroom and Toilet in Housing Unit, 2017

Type of Locality and Type of Housing Unit		المجموع Total	توفر حمام ومرحاض معاً Availability Both Bathroom and Toilet				نوع التجمع ونوع المسكن	
			غير مبين Not Stated	حمام ومرحاض معاً (اثنان فأكثر) Two Bathroom and Toilet and more	حمام ومرحاض معاً (واحد) One Bathroom and Toilet	لا يوجد No Bathroom and Toilet		
Camps								مخيمات
Villa	Housing Units	0	0	0	0	0	مساكن	فيلا
	Persons	0	0	0	0	0	أفراد	
House	Housing Units	1,164	0	127	789	248	مساكن	دار
	Persons	5,507	0	707	3,614	1,186	أفراد	
Apartment	Housing Units	2,214	0	168	1,783	263	مساكن	شقة
	Persons	10,379	0	879	8,247	1,253	أفراد	
Independent Room	Housing Units	22	0	0	21	1	مساكن	غرفة مستقلة
	Persons	63	0	0	55	8	أفراد	
Others*	Housing Units	0	0	0	0	0	مساكن	أخرى*
	Persons	0	0	0	0	0	أفراد	
Not Stated	Housing Units	0	0	0	0	0	مساكن	غير مبين
	Persons	0	0	0	0	0	أفراد	
Total	Housing Units	3,400	0	295	2,593	512	مساكن	المجموع
	Persons	15,949	0	1,586	11,916	2,447	أفراد	

* Others include: Tent, Marginal and Caravan\ Barracks.

* أخرى تشمل: خيمة، براكية/كرافان/ بركس.

جدول 22: الأسر في محافظة طولكرم حسب نوع التجمع وعمر وجنس رب الأسرة ونوع المسكن، 2017

Table 22: Households in Tulkarm Governorate by Type of Locality, Age, Sex of Head of Household and Type of Housing Unit, 2017

Type of Locality, Age and Sex of Head of Household		المجموع Total	نوع المسكن Type of Housing Unit						نوع التجمع وعمر وجنس رب الأسرة	
			غير مبين Not Stated	أخرى* Others*	غرفة مستقلة Independent Room	شقة Apartment	دار House	فيلا Villa		
Tulkarm Governorate										محافظة طولكرم
24 and Less	Males	750	0	0	5	473	268	4	ذكور	24 فأقل
	Females	26	0	0	0	11	15	0	إناث	
25 - 34	Males	7,395	0	1	14	4,533	2,809	38	ذكور	34 - 25
	Females	142	0	1	3	87	51	0	إناث	
35 - 44	Males	9,442	0	0	11	4,962	4,356	113	ذكور	44 - 35
	Females	467	0	0	3	240	221	3	إناث	
45 - 54	Males	8,379	0	0	5	3,378	4,844	152	ذكور	54 - 45
	Females	1,011	0	1	8	439	555	8	إناث	
55 - 64	Males	5,107	0	3	2	2,081	2,926	95	ذكور	64 - 55
	Females	1,408	0	0	17	613	773	5	إناث	
65 - 74	Males	2,209	0	1	3	973	1,206	26	ذكور	74 - 65
	Females	1,149	0	1	17	515	613	3	إناث	
75+	Males	920	0	0	6	429	478	7	ذكور	+75
	Females	950	0	0	28	361	559	2	إناث	
Not Stated	Males	4	2	0	0	2	0	0	ذكور	غير مبين
	Females	1	0	0	0	1	0	0	إناث	
Total	Males	34,206	2	5	46	16,831	16,887	435	ذكور	المجموع
	Females	5,154	0	3	76	2,267	2,787	21	إناث	

جدول 22 (تابع): الأسر في محافظة طولكرم حسب نوع التجمع وعمر وجنس رب الأسرة ونوع المسكن، 2017

Table 22 (Cont.): Households in Tulkarm Governorat by Type of Locality, Age, Sex of Head of Household and Type of Housing Unit, 2017

Type of Locality, Age and Sex of Head of Household		المجموع Total	نوع المسكن Type of Housing Unit						نوع التجمع وعمر وجنس رب الأسرة	
			غير مبين	أخرى*	غرفة مستقلة	شقة	دار	فيلا		
			Not Stated	Others*	Independent Room	Apartment	House	Villa		
Urban										حضر
24 and Less	Males	535	0	0	4	355	173	3	ذكور	24 فأقل
	Females	15	0	0	0	7	8	0	إناث	
25 - 34	Males	5,492	0	1	10	3,521	1,936	24	ذكور	34 - 25
	Females	101	0	0	2	66	33	0	إناث	
35 - 44	Males	6,974	0	0	6	3,826	3,058	84	ذكور	44 - 35
	Females	320	0	0	3	177	137	3	إناث	
45 - 54	Males	6,152	0	0	1	2,598	3,419	134	ذكور	54 - 45
	Females	750	0	1	4	344	393	8	إناث	
55 - 64	Males	3,836	0	1	0	1,620	2,133	82	ذكور	64 - 55
	Females	1,017	0	0	12	460	542	3	إناث	
65 - 74	Males	1,677	0	1	3	778	875	20	ذكور	74 - 65
	Females	831	0	0	13	383	433	2	إناث	
75+	Males	639	0	0	4	317	314	4	ذكور	+75
	Females	666	0	0	19	257	388	2	إناث	
Not Stated	Males	2	1	0	0	1	0	0	ذكور	غير مبين
	Females	0	0	0	0	0	0	0	إناث	
Total	Males	25,307	1	3	28	13,016	11,908	351	ذكور	المجموع
	Females	3,700	0	1	53	1,694	1,934	18	إناث	

جدول 22 (تابع): الأسر في محافظة طولكرم حسب نوع التجمع وعمر وجنس رب الأسرة ونوع المسكن، 2017

Table 22 (Cont.): Households in Tulkarm Governorat by Type of Locality, Age, Sex of Head of Household and Type of Housing Unit, 2017

Type of Locality, Age and Sex of Head of Household		المجموع Total	نوع المسكن Type of Housing Unit						نوع التجمع وعمر وجنس رب الأسرة	
			غير مبين Not Stated	أخرى* Others*	غرفة مستقلة Independent Room	شقة Apartment	دار House	فيلا Villa		
Rural										ريف
24 and Less	Males	144	0	0	0	62	81	1	ذكور	24 فأقل
	Females	5	0	0	0	2	3	0	إناث	
25 - 34	Males	1,259	0	0	0	538	707	14	ذكور	34 - 25
	Females	24	0	1	0	8	15	0	إناث	
35 - 44	Males	1,689	0	0	1	559	1,100	29	ذكور	44 - 35
	Females	86	0	0	0	27	59	0	إناث	
45 - 54	Males	1,488	0	0	0	332	1,138	18	ذكور	54 - 45
	Females	145	0	0	2	37	106	0	إناث	
55 - 64	Males	912	0	2	1	257	639	13	ذكور	64 - 55
	Females	239	0	0	2	73	162	2	إناث	
65 - 74	Males	398	0	0	0	119	273	6	ذكور	74 - 65
	Females	195	0	1	4	53	136	1	إناث	
75+	Males	185	0	0	1	54	127	3	ذكور	+75
	Females	181	0	0	8	51	122	0	إناث	
Not Stated	Males	2	1	0	0	1	0	0	ذكور	غير مبين
	Females	1	0	0	0	1	0	0	إناث	
Total	Males	6,077	1	2	3	1,922	4,065	84	ذكور	المجموع
	Females	876	0	2	16	252	603	3	إناث	

جدول 22 (تابع): الأسر في محافظة طولكرم حسب نوع التجمع وعمر وجنس رب الأسرة ونوع المسكن، 2017

Table 22 (Cont.): Households in Tulkarm Governorate by Type of Locality, Age, Sex of Head of Household and Type of Housing Unit, 2017

Type of Locality, Age and Sex of Head of Household		المجموع Total	نوع المسكن Type of Housing Unit						نوع التجمع وعمر وجنس رب الأسرة	
			غير مبين Not Stated	أخرى* Others*	غرفة مستقلة Independent Room	شقة Apartment	دار House	فيلا Villa		
Camps										مخيمات
24 and Less	Males	71	0	0	1	56	14	0	ذكور	24 فأقل
	Females	6	0	0	0	2	4	0	إناث	
25 - 34	Males	644	0	0	4	474	166	0	ذكور	34 - 25
	Females	17	0	0	1	13	3	0	إناث	
35 - 44	Males	779	0	0	4	577	198	0	ذكور	44 - 35
	Females	61	0	0	0	36	25	0	إناث	
45 - 54	Males	739	0	0	4	448	287	0	ذكور	54 - 45
	Females	116	0	0	2	58	56	0	إناث	
55 - 64	Males	359	0	0	1	204	154	0	ذكور	64 - 55
	Females	152	0	0	3	80	69	0	إناث	
65 - 74	Males	134	0	0	0	76	58	0	ذكور	74 - 65
	Females	123	0	0	0	79	44	0	إناث	
75+	Males	96	0	0	1	58	37	0	ذكور	+75
	Females	103	0	0	1	53	49	0	إناث	
Not Stated	Males	0	0	0	0	0	0	0	ذكور	غير مبين
	Females	0	0	0	0	0	0	0	إناث	
Total	Males	2,822	0	0	15	1,893	914	0	ذكور	المجموع
	Females	578	0	0	7	321	250	0	إناث	

* Others include: Tent, Marginal and Caravan\ Barracks.

* اخرى تشمل: خيمة، براكية/كرفان/ بركس.

جدول 23: الأسر في محافظة طولكرم حسب نوع التجمع ونوع المسكن والعلاقة بقوة العمل والجنس لرب الأسرة، 2017

Table 23: Households in Tulkarm Governorate by Type of Locality, Type of Housing Unit, Activity Status and Sex of Head of Household, 2017

Type of Locality and Type of Housing Unit	المجموع		العلاقة بقوة العمل والجنس لرب الأسرة										نوع التجمع ونوع المسكن
			Activity Status and Sex of Head of Household										
	Total		غير مبين Not Stated		غير نشيطين اقتصادياً Not Economically Active		نشطون اقتصادياً Economically Active						
							متعطّل لم يسبق له العمل Unemployed Never Worked		متعطّل سبق له العمل Unemployed Ever Worked		مشتغل Employed		
	إناث Females	ذكور Males	إناث Females	ذكور Males	إناث Females	ذكور Males	إناث Females	ذكور Males	إناث Females	ذكور Males	إناث Females	ذكور Males	
Tulkarm Governorate													محافظة طولكرم
Villa	21	435	0	0	16	47	0	1	0	2	5	385	فيلا
House	2,787	16,887	1	3	2,373	2,760	23	220	15	552	375	13,352	دار
Apartment	2,267	16,831	1	4	1,883	2,308	19	237	15	526	349	13,756	شقة
Independent Room	76	46	0	0	71	13	1	1	0	2	4	30	غرفة مستقلة
Others*	3	5	0	0	2	2	1	0	0	0	0	3	أخرى*
Not Stated	0	2	0	2	0	0	0	0	0	0	0	0	غير مبين
Total	5,154	34,206	2	9	4,345	5,130	44	459	30	1,082	733	27,526	المجموع
Urban													حضر
Villa	18	351	0	0	13	38	0	1	0	1	5	311	فيلا
House	1,934	11,908	1	2	1,661	1,918	18	148	10	368	244	9,472	دار
Apartment	1,694	13,016	0	3	1,401	1,751	13	145	9	385	271	10,732	شقة
Independent Room	53	28	0	0	51	9	0	1	0	0	2	18	غرفة مستقلة
Others*	1	3	0	0	1	1	0	0	0	0	0	2	أخرى*
Not Stated	0	1	0	1	0	0	0	0	0	0	0	0	غير مبين
Total	3,700	25,307	1	6	3,127	3,717	31	295	19	754	522	20,535	المجموع

جدول 23 (تابع): الأسر في محافظة طولكرم حسب نوع التجمع ونوع المسكن والعلاقة بقوة العمل والجنس لرب الأسرة، 2017

Table 23 (Cont): Households in Tulkarm Governorat by Type of Locality, Type of Housing Unit, Activity Status and Sex of Head of Household, 2017

Type of Locality and Type of Housing Unit	المجموع		العلاقة بقوة العمل والجنس لرب الأسرة										نوع التجمع ونوع المسكن
			Activity Status and Sex of Head of Household										
	Total		غير مبين Not Stated		غير نشيطين اقتصادياً Not Economically Active		نشطون اقتصادياً Economically Active						
							متعطّل لم يسبق له العمل Unemployed Never Worked		متعطّل سبق له العمل Unemployed Ever Worked		مشتغل Employed		
	إناث Females	ذكور Males	إناث Females	ذكور Males	إناث Females	ذكور Males	إناث Females	ذكور Males	إناث Females	ذكور Males	إناث Females	ذكور Males	
Rural													ريف
Villa	3	84	0	0	3	9	0	0	0	1	0	74	فيلا
House	603	4,065	0	1	507	628	3	53	1	132	92	3,251	دار
Apartment	252	1,922	1	1	220	267	0	27	2	43	29	1,584	شقة
Independent Room	16	3	0	0	16	1	0	0	0	1	0	1	غرفة مستقلة
Others*	2	2	0	0	1	1	1	0	0	0	0	1	أخرى*
Not Stated	0	1	0	1	0	0	0	0	0	0	0	0	غير مبين
Total	876	6,077	1	3	747	906	4	80	3	177	121	4,911	المجموع
Camps													مخيمات
Villa	0	0	0	0	0	0	0	0	0	0	0	0	فيلا
House	250	914	0	0	205	214	2	19	4	52	39	629	دار
Apartment	321	1,893	0	0	262	290	6	65	4	98	49	1,440	شقة
Independent Room	7	15	0	0	4	3	1	0	0	1	2	11	غرفة مستقلة
Others*	0	0	0	0	0	0	0	0	0	0	0	0	أخرى*
Not Stated	0	0	0	0	0	0	0	0	0	0	0	0	غير مبين
Total	578	2,822	0	0	471	507	9	84	8	151	90	2,080	المجموع

* Others include: Tent, Marginal and Caravan\ Barracks.

* اخرى تشمل: خيمة، براكية/كرفان/ بركس.

جدول 24: الأسر في محافظة طولكرم حسب نوع التجمع وحيازة المسكن والعلاقة بقوة العمل والجنس لرب الأسرة، 2017

Table 24: Households in Tulkarm Governorat by Type of Locality, Tenure of Housing Unit, Activity Status and Sex of Head of Household, 2017

Type of Locality and Tenure of Housing Unit	المجموع Total		العلاقة بقوة العمل والجنس لرب الأسرة Activity Status and Sex of Head of Household										نوع التجمع وحيازة المسكن
			غير مبين Not Stated		غير نشيطين اقتصادياً Not Economically Active		نشطون اقتصادياً Economically Active						
							متعطّل لم يسبق له العمل Unemployed Never Worked		متعطّل سبق له العمل Unemployed Ever Worked		مشتغل Employed		
	إناث Females	ذكور Males	إناث Females	ذكور Males	إناث Females	ذكور Males	إناث Females	ذكور Males	إناث Females	ذكور Males	إناث Females	ذكور Males	
Tulkarm Governorate													محافظة طولكرم
Owned	4,480	29,451	2	6	3,836	4,691	33	392	20	900	589	23,462	ملك
Rented Unfurnished, & Furnished	427	3,621	0	1	307	341	7	52	4	127	109	3,100	مستأجر غير مفروش، ومفروش
Without Payment	241	1,112	0	0	196	96	4	15	6	53	35	948	دون مقابل
For Work\ & Others	6	20	0	0	6	2	0	0	0	2	0	16	مقابل عمل/ وأخرى
Not Stated	0	2	0	2	0	0	0	0	0	0	0	0	غير مبين
Total	5,154	34,206	2	9	4,345	5,130	44	459	30	1,082	733	27,526	المجموع
Urban													حضر
Owned	3,111	21,219	1	4	2,680	3,320	25	243	10	606	395	17,046	ملك
Rented Unfurnished, & Furnished	393	3,212	0	1	287	310	5	41	4	104	97	2,756	مستأجر غير مفروش، ومفروش
Without Payment	190	857	0	0	154	85	1	11	5	42	30	719	دون مقابل
For Work\ & Others	6	18	0	0	6	2	0	0	0	2	0	14	مقابل عمل/ وأخرى
Not Stated	0	1	0	1	0	0	0	0	0	0	0	0	غير مبين
Total	3,700	25,307	1	6	3,127	3,717	31	295	19	754	522	20,535	المجموع

جدول 24 (تابع): الأسر في محافظة طولكرم حسب نوع المسكن ونوع التجمع والعلاقة بقوة العمل والجنس لرب الأسرة، 2017

Table 24 (Cont): Households in Tulkarm Governorat by Type of Locality, Tenure of Housing Unit, Activity Status and Sex of Head of Household, 2017

Type of Locality and Tenure of Housing Unit	المجموع		العلاقة بقوة العمل والجنس لرب الأسرة										نوع التجمع وحيازة المسكن
			غير مبين		غير نشيطين اقتصادياً		نشطون اقتصادياً						
	Not Stated						Not Economically Active		متعطّل لم يسبق له العمل		متعطّل سبق له العمل		
			Unemployed Never Worked		Unemployed Ever Worked				Employed				
	إناث	ذكور	إناث	ذكور	إناث	ذكور	إناث	ذكور	إناث	ذكور	إناث	ذكور	
	Females	Males	Females	Males	Females	Males	Females	Males	Females	Males	Females	Males	
Rural													ريف
Owned	811	5,581	1	2	697	883	1	71	2	156	110	4,469	ملك
Rented Unfurnished, & Furnished	21	270	0	0	13	17	1	6	0	13	7	234	مستأجر غير مفروش، ومفروش
Without Payment	44	223	0	0	37	6	2	3	1	8	4	206	دون مقابل
For Work\ & Others	0	2	0	0	0	0	0	0	0	0	0	2	مقابل عمل/ واخرى
Not Stated	0	1	0	1	0	0	0	0	0	0	0	0	غير مبين
Total	876	6,077	1	3	747	906	4	80	3	177	121	4,911	المجموع
Camps													مخيمات
Owned	558	2,651	0	0	459	488	7	78	8	138	84	1,947	ملك
Rented Unfurnished, & Furnished	13	139	0	0	7	14	1	5	0	10	5	110	مستأجر غير مفروش، ومفروش
Without Payment	7	32	0	0	5	5	1	1	0	3	1	23	دون مقابل
For Work\ & Others	0	0	0	0	0	0	0	0	0	0	0	0	مقابل عمل/ واخرى
Not Stated	0	0	0	0	0	0	0	0	0	0	0	0	غير مبين
Total	578	2,822	0	0	471	507	9	84	8	151	90	2,080	المجموع

جدول 25: المساكن المأهولة والأفراد في محافظة طولكرم حسب نوع التجمع وحياسة المسكن، 2017

Table 25: Occupied Housing Units and Persons in Tulkarm Governorate by Type of Locality and Tenure of Housing Unit, 2017

Type of Locality		المجموع Total	حياسة المسكن Tenure of Housing Unit							نوع التجمع	
			غير مبيّن Not Stated	أخرى Others	مقابل عمل For Work	دون مقابل Without Payment	مستأجر مفروش Rented Furnished	مستأجر غير مفروش Rented Unfurnished	ملك Owned		
Tulkarm Governorate	Housing Units	39,360	2	5	21	1,353	165	3,883	33,931	مساكن	محافظة طولكرم
	Persons	183,110	9	20	71	5,846	626	16,598	159,940	أفراد	
Urban	Housing Units	29,007	1	5	19	1,047	151	3,454	24,330	مساكن	حضر
	Persons	134,778	5	20	62	4,539	581	14,800	114,771	أفراد	
Rural	Housing Units	6,953	1	0	2	267	3	288	6,392	مساكن	ريف
	Persons	32,383	4	0	9	1,130	9	1,189	30,042	أفراد	
Camps	Housing Units	3,400	0	0	0	39	11	141	3,209	مساكن	مخيمات
	Persons	15,949	0	0	0	177	36	609	15,127	أفراد	

جدول 26: المساكن المأهولة والأفراد في محافظة طولكرم حسب نوع التجمع ونوع المسكن وحياسة المسكن، 2017

Table 26: Occupied Housing Units and Persons in Tulkarm Governorate by Type of Locality, Type of Housing Unit and Tenure of Housing Unit, 2017

Type of Locality and Type of Housing Unit		المجموع	Tenure of Housing Unit						حيازة المسكن	نوع التجمع ونوع المسكن		
			غير مبين	أخرى	مقابل عمل	دون مقابل	مستأجر مفروش	مستأجر غير مفروش	ملك			
		Total	Not Stated	Others	For Work	Without Payment	Rented Furnished	Rented Unfurnished	Owned			
Tulkarm Governorate	Villa	Housing Units	456	0	0	0	3	0	0	453	مساكين	فيلا
		Persons	2,428	0	0	0	9	0	0	2,419	أفراد	
	House	Housing Units	19,674	0	0	13	616	5	1,126	17,914	مساكين	دار
		Persons	95,001	0	0	43	2,665	25	5,069	87,199	أفراد	
	Apartment	Housing Units	19,098	0	5	6	712	160	2,757	15,458	مساكين	شقة
		Persons	85,411	0	20	26	3,130	601	11,529	70,105	أفراد	
	Independent Room	Housing Units	122	0	0	2	20	0	0	100	مساكين	غرفة مستقلة
		Persons	236	0	0	2	35	0	0	199	أفراد	
	Others*	Housing Units	8	0	0	0	2	0	0	6	مساكين	أخرى *
		Persons	25	0	0	0	7	0	0	18	أفراد	
	Not Stated	Housing Units	2	2	0	0	0	0	0	0	مساكين	غير مبين
		Persons	9	9	0	0	0	0	0	0	أفراد	
	Total	Housing Units	39,360	2	5	21	1,353	165	3,883	33,931	مساكين	المجموع
		Persons	183,110	9	20	71	5,846	626	16,598	159,940	أفراد	

جدول 26 (تابع): المساكن المأهولة والأفراد في محافظة طولكرم حسب نوع التجمع ونوع المسكن وحياسة المسكن، 2017

Table 26 (Cont.): Occupied Housing Units and Persons in Tulkarm Governorate by Type of Locality, Type of Housing Unit and Tenure of Housing Unit, 2017

Type of Locality and Type of Housing Unit		المجموع Total	Tenure of Housing Unit						نوع التجمع ونوع المسكن	
			غير مبين Not Stated	أخرى Others	مقابل عمل For Work	دون مقابل Without Payment	مستأجر مفروش Rented Furnished	مستأجر غير مفروش Rented Unfurnished	ملك Owned	
Urban										حضر
Villa	Housing Units	369	0	0	0	1	0	0	368	مسكن فيلا
	Persons	1,997	0	0	0	1	0	0	1,996	أفراد
House	Housing Units	13,842	0	0	12	470	5	896	12,459	مسكن دار
	Persons	67,139	0	0	39	2,025	25	4,065	60,985	أفراد
Apartment	Housing Units	14,710	0	5	5	561	146	2,558	11,435	مسكن شقة
	Persons	65,481	0	20	21	2,486	556	10,735	51,663	أفراد
Independent Room	Housing Units	81	0	0	2	14	0	0	65	مسكن غرفة مستقلة
	Persons	143	0	0	2	24	0	0	117	أفراد
Others*	Housing Units	4	0	0	0	1	0	0	3	مسكن أخرى*
	Persons	13	0	0	0	3	0	0	10	أفراد
Not Stated	Housing Units	1	1	0	0	0	0	0	0	مسكن غير مبين
	Persons	5	5	0	0	0	0	0	0	أفراد
Total	Housing Units	29,007	1	5	19	1,047	151	3,454	24,330	مسكن المجموع
	Persons	134,778	5	20	62	4,539	581	14,800	114,771	أفراد

جدول 26 (تابع): المساكن المأهولة والأفراد في محافظة طولكرم حسب نوع التجمع ونوع المسكن وحيازة المسكن، 2017

Table 26 (Cont.): Occupied Housing Units and Persons in Tulkarm Governorate by Type of Locality, Type of Housing Unit and Tenure of Housing Unit, 2017

Type of Locality and Type of Housing Unit		المجموع Total	حيازة المسكن Tenure of Housing Unit							نوع التجمع ونوع المسكن	
			غير مبين Not Stated	أخرى Others	مقابل عمل For Work	دون مقابل Without Payment	مستأجر مفروش Rented Furnished	مستأجر غير مفروش Rented Unfurnished	ملك Owned		
Rural											ريف
Villa	Housing Units	87	0	0	0	2	0	0	85	مسكن	فيلا
	Persons	431	0	0	0	8	0	0	423	أفراد	
House	Housing Units	4,668	0	0	1	130	0	177	4,360	مسكن	دار
	Persons	22,355	0	0	4	564	0	752	21,035	أفراد	
Apartment	Housing Units	2,174	0	0	1	128	3	111	1,931	مسكن	شقة
	Persons	9,551	0	0	5	543	9	437	8,557	أفراد	
Independent Room	Housing Units	19	0	0	0	6	0	0	13	مسكن	غرفة مستقلة
	Persons	30	0	0	0	11	0	0	19	أفراد	
Others*	Housing Units	4	0	0	0	1	0	0	3	مسكن	أخرى*
	Persons	12	0	0	0	4	0	0	8	أفراد	
Not Stated	Housing Units	1	1	0	0	0	0	0	0	مسكن	غير مبين
	Persons	4	4	0	0	0	0	0	0	أفراد	
Total	Housing Units	6,953	1	0	2	267	3	288	6,392	مسكن	المجموع
	Persons	32,383	4	0	9	1,130	9	1,189	30,042	أفراد	

جدول 26 (تابع): المساكن المأهولة والأفراد في محافظة طولكرم حسب نوع التجمع ونوع المسكن وحيازة المسكن، 2017

Table 26 (Cont.): Occupied Housing Units and Persons in Tulkarm Governorate by Type of Locality, Type of Housing Unit and Tenure of Housing Unit, 2017

Type of Locality and Type of Housing Unit		المجموع Total	Tenure of Housing Unit						نوع التجمع ونوع المسكن	
			غير مبين Not Stated	أخرى Others	مقابل عمل For Work	دون مقابل Without Payment	مستأجر مفروش Rented Furnished	مستأجر غير مفروش Rented Unfurnished	ملك Owned	
Camps										مخيمات
Villa	Housing Units	0	0	0	0	0	0	0	0	مسكن فيلا
	Persons	0	0	0	0	0	0	0	0	أفراد
House	Housing Units	1,164	0	0	0	16	0	53	1,095	مسكن دار
	Persons	5,507	0	0	0	76	0	252	5,179	أفراد
Apartment	Housing Units	2,214	0	0	0	23	11	88	2,092	مسكن شقة
	Persons	10,379	0	0	0	101	36	357	9,885	أفراد
Independent Room	Housing Units	22	0	0	0	0	0	0	22	مسكن غرفة مستقلة
	Persons	63	0	0	0	0	0	0	63	أفراد
Others*	Housing Units	0	0	0	0	0	0	0	0	مسكن أخرى*
	Persons	0	0	0	0	0	0	0	0	أفراد
Not Stated	Housing Units	0	0	0	0	0	0	0	0	مسكن غير مبين
	Persons	0	0	0	0	0	0	0	0	أفراد
Total	Housing Units	3,400	0	0	0	39	11	141	3,209	مسكن المجموع
	Persons	15,949	0	0	0	177	36	609	15,127	أفراد

* Others include: Tent, Marginal and Caravan\ Barracks

* أخرى تشمل: خيمة، براكية/كرافان/ بركنس

جدول 27: الأسر في محافظة طولكرم حسب نوع التجمع ونوع المسكن ونوع الأسرة، 2017

Table 27: Households in Tulkarm Governorate by Type of Locality, Type of Housing Unit and Type of Household, 2017

Type of Locality and Type of Housing Unit	المجموع Total	نوع الأسرة Type of Household					نوع التجمع ونوع المسكن
		غير مبين Not Stated	أسرة مركبة Composite Household	أسرة ممتدة Extended Household	أسرة نووية Nuclear Household	أسرة من شخص واحد One Person Household	
Tulkarm Governorate							محافظة طولكرم
Villa	456	0	1	31	416	8	فيلا
House	19,674	1	38	1,877	16,456	1,302	دار
Apartment	19,098	3	42	1,187	16,822	1,044	شقة
Independent Room	122	0	0	8	37	77	غرفة مستقلة
Others*	8	0	0	1	6	1	أخرى *
Not Stated	2	2	0	0	0	0	غير مبين
Total	39,360	6	81	3,104	33,737	2,432	المجموع
Urban							حضر
Villa	369	0	1	27	334	7	فيلا
House	13,842	1	27	1,390	11,529	895	دار
Apartment	14,710	2	30	913	12,985	780	شقة
Independent Room	81	0	0	7	22	52	غرفة مستقلة
Others*	4	0	0	0	4	0	أخرى *
Not Stated	1	1	0	0	0	0	غير مبين
Total	29,007	4	58	2,337	24,874	1,734	المجموع

جدول 27 (تابع): الأسر في محافظة طولكرم حسب نوع التجمع ونوع المسكن ونوع الأسرة، 2017

Table 27 (cont.): Households in Tulkarm Governorate by Type of Locality, Type of Housing Unit and Type of Household, 2017

Type of Locality and Type of Housing Unit	المجموع Total	نوع الأسرة Type of Household					نوع التجمع ونوع المسكن
		غير مبين Not Stated	أسرة مركبة Composite Household	أسرة ممتدة Extended Household	أسرة نووية Nuclear Household	أسرة من شخص واحد One Person Household	
Rural							ريف
Villa	87	0	0	4	82	1	فيلا
House	4,668	0	6	359	4,006	297	دار
Apartment	2,174	1	3	109	1,945	116	شقة
Independent Room	19	0	0	1	3	15	غرفة مستقلة
Others*	4	0	0	1	2	1	أخرى*
Not Stated	1	1	0	0	0	0	غير مبين
Total	6,953	2	9	474	6,038	430	المجموع
Camps							مخيمات
Villa	0	0	0	0	0	0	فيلا
House	1,164	0	5	128	921	110	دار
Apartment	2,214	0	9	165	1,892	148	شقة
Independent Room	22	0	0	0	12	10	غرفة مستقلة
Others*	0	0	0	0	0	0	أخرى*
Not Stated	0	0	0	0	0	0	غير مبين
Total	3,400	0	14	293	2,825	268	المجموع

جدول 28: الأسر في محافظة طولكرم حسب نوع التجمع وحياسة المسكن ونوع الأسرة، 2017

Table 28: Households in Tulkarm Governorate by Type of Locality, Tenure of Housing Unit and Type of Household, 2017

Type of Locality and Tenure of Housing Unit	المجموع Total	نوع الأسرة					نوع التجمع وحياسة المسكن
		غير مبين Not Stated	أسرة مركبة Composite Household	أسرة ممتدة Extended Household	أسرة نووية Nuclear Household	أسرة من شخص واحد One Person Household	
Tulkarm Governorate							محافظة طولكرم
Owned	33,931	4	61	2,799	28,917	2,150	ملك
Rented Unfurnished, & Furnished	4,048	0	19	210	3,675	144	مستأجر غير مفروش، ومفروش
Without Payment	1,353	0	1	95	1,125	132	دون مقابل
For Work, & Others	26	0	0	0	20	6	مقابل عمل، وأخرى
Not Stated	2	2	0	0	0	0	غير مبين
Total	39,360	6	81	3,104	33,737	2,432	المجموع
Urban							حضر
Owned	24,330	3	40	2,063	20,726	1,498	ملك
Rented Unfurnished, & Furnished	3,605	0	17	198	3,257	133	مستأجر غير مفروش، ومفروش
Without Payment	1,047	0	1	76	873	97	دون مقابل
For Work, & Others	24	0	0	0	18	6	مقابل عمل، وأخرى
Not Stated	1	1	0	0	0	0	غير مبين
Total	29,007	4	58	2,337	24,874	1,734	المجموع

جدول 28 (تابع): الأسر في محافظة طولكرم حسب نوع التجمع وحيازة المسكن ونوع الأسرة، 2017

Table 28 (Cont.): Households in Tulkarm Governorate by Type of Locality, Tenure of Housing Unit and Type of Household, 2017

Type of Locality and Tenure of Housing Unit	المجموع Total	نوع الأسرة					نوع التجمع وحيازة المسكن
		غير مبين Not Stated	أسرة مركبة Composite Household	أسرة ممتدة Extended Household	أسرة نووية Nuclear Household	أسرة من شخص واحد One Person Household	
Rural							ريف
Owned	6,392	1	8	452	5,540	391	ملك
Rented Unfurnished, & Furnished	291	0	1	7	277	6	مستأجر غير مفروش، ومفروش
Without Payment	267	0	0	15	219	33	دون مقابل
For Work, & Others	2	0	0	0	2	0	مقابل عمل، وأخرى
Not Stated	1	1	0	0	0	0	غير مبين
Total	6,953	2	9	474	6,038	430	المجموع
Camps							مخيمات
Owned	3,209	0	13	284	2,651	261	ملك
Rented Unfurnished, & Furnished	152	0	1	5	141	5	مستأجر غير مفروش، ومفروش
Without Payment	39	0	0	4	33	2	دون مقابل
For Work, & Others	0	0	0	0	0	0	مقابل عمل، وأخرى
Not Stated	0	0	0	0	0	0	غير مبين
Total	3,400	0	14	293	2,825	268	المجموع

جدول 29: الأسر في محافظة طولكرم حسب نوع التجمع وحيازة المسكن وحجم الأسرة، 2017

Table 29: Households in Tulkarm Governorate by Type of Locality, Tenure of Housing Unit and Household Size, 2017

Type of Locality and Tenure of Housing Unit	المجموع Total	حجم الأسرة Household Size											نوع التجمع وحيازة المسكن
		+11	10	9	8	7	6	5	4	3	2	1	
Tulkarm Governorate													محافظة طولكرم
Owned	33,931	189	293	794	1,929	3,849	5,781	5,475	5,029	4,066	4,376	2,150	ملك
Rented Unfurnished, & Furnished	4,048	10	19	51	118	282	502	726	849	667	680	144	مستأجر غير مفروش، ومفروش
Without Payment	1,353	3	9	18	57	123	186	227	243	176	179	132	دون مقابل
For Work, & Others	26	0	0	0	0	0	2	11	1	2	4	6	مقابل عمل، وأخرى
Not Stated	2	0	0	0	0	0	0	1	1	0	0	0	غير مبين
Total	39,360	202	321	863	2,104	4,254	6,471	6,440	6,123	4,911	5,239	2,432	المجموع
Urban													حضر
Owned	24,330	131	215	564	1,370	2,755	4,162	3,931	3,632	2,962	3,110	1,498	ملك
Rented Unfurnished, & Furnished	3,605	10	16	45	108	257	449	653	747	585	602	133	مستأجر غير مفروش، ومفروش
Without Payment	1,047	1	9	14	45	101	144	172	176	143	145	97	دون مقابل
For Work, & Others	24	0	0	0	0	0	2	10	0	2	4	6	مقابل عمل، وأخرى
Not Stated	1	0	0	0	0	0	0	1	0	0	0	0	غير مبين
Total	29,007	142	240	623	1,523	3,113	4,757	4,767	4,555	3,692	3,861	1,734	المجموع

جدول 29 (تابع): الأسر في محافظة طولكرم حسب نوع التجمع وحيازة المسكن وحجم الأسرة، 2017

Table 29 (Cont.): Households in Tulkarm Governorate by Type of Locality, Tenure of Housing Unit and Household Size, 2017

Type of Locality and Tenure of Housing Unit	المجموع Total	حجم الأسرة Household Size											نوع التجمع وحيازة المسكن
		+11	10	9	8	7	6	5	4	3	2	1	
Rural													ريف
Owned	6,392	30	42	126	354	725	1,135	1,050	982	745	812	391	ملك
Rented Unfurnished, & Furnished	291	0	2	4	6	13	34	52	63	59	52	6	مستأجر غير مفروش، ومفروش
Without Payment	267	2	0	3	10	20	35	49	57	27	31	33	دون مقابل
For Work, & Others	2	0	0	0	0	0	0	1	1	0	0	0	مقابل عمل، وأخرى
Not Stated	1	0	0	0	0	0	0	0	1	0	0	0	غير مبين
Total	6,953	32	44	133	370	758	1,204	1,152	1,104	831	895	430	المجموع
Camps													مخيمات
Owned	3,209	28	36	104	205	369	484	494	415	359	454	261	ملك
Rented Unfurnished, & Furnished	152	0	1	2	4	12	19	21	39	23	26	5	مستأجر غير مفروش، ومفروش
Without Payment	39	0	0	1	2	2	7	6	10	6	3	2	دون مقابل
For Work, & Others	0	0	0	0	0	0	0	0	0	0	0	0	مقابل عمل، وأخرى
Not Stated	0	0	0	0	0	0	0	0	0	0	0	0	غير مبين
Total	3,400	28	37	107	211	383	510	521	464	388	483	268	المجموع

جدول 30: الأسر في محافظة طولكرم حسب نوع التجمع وعدد الغرف في المسكن وحجم الأسرة، 2017

Table 30: Households in Tulkarm Governorate by Type of Locality, Number of Rooms in Housing Unit and Household Size, 2017

Type of Locality and Number of Rooms	المجموع Total	حجم الأسرة Household Size											نوع التجمع وعدد الغرف
		+11	10	9	8	7	6	5	4	3	2	1	
Tulkarm Governorate													محافظة طولكرم
1	856	4	4	3	13	20	34	69	91	90	172	356	1
2	4,560	9	23	57	136	287	453	600	664	697	963	671	2
3	11,833	43	73	202	483	1,078	1,726	1,905	2,053	1,713	1,863	694	3
4	12,635	61	105	283	749	1,484	2,247	2,273	2,026	1,515	1,438	454	4
5+	9,474	85	116	318	723	1,385	2,011	1,592	1,288	896	803	257	+5
Not Stated	2	0	0	0	0	0	0	1	1	0	0	0	غير مبين
Total	39,360	202	321	863	2,104	4,254	6,471	6,440	6,123	4,911	5,239	2,432	المجموع
Urban													حضر
1	429	0	2	0	4	9	9	18	44	50	89	204	1
2	2,723	4	10	28	65	149	243	342	403	454	591	434	2
3	8,516	22	51	132	328	756	1,210	1,375	1,518	1,258	1,366	500	3
4	9,766	44	78	213	558	1,120	1,700	1,756	1,569	1,198	1,160	370	4
5+	7,572	72	99	250	568	1,079	1,595	1,275	1,021	732	655	226	+5
Not Stated	1	0	0	0	0	0	0	1	0	0	0	0	غير مبين
Total	29,007	142	240	623	1,523	3,113	4,757	4,767	4,555	3,692	3,861	1,734	المجموع
Rural													ريف
1	156	1	0	0	1	1	4	6	10	13	34	86	1
2	706	0	3	5	11	27	59	96	113	100	163	129	2
3	1,972	9	11	31	69	152	298	317	349	288	325	123	3
4	2,337	13	14	40	147	295	451	428	376	275	235	63	4
5+	1,781	9	16	57	142	283	392	305	255	155	138	29	+5
Not Stated	1	0	0	0	0	0	0	0	1	0	0	0	غير مبين
Total	6,953	32	44	133	370	758	1,204	1,152	1,104	831	895	430	المجموع
Camps													مخيمات
1	271	3	2	3	8	10	21	45	37	27	49	66	1
2	1,131	5	10	24	60	111	151	162	148	143	209	108	2
3	1,345	12	11	39	86	170	218	213	186	167	172	71	3
4	532	4	13	30	44	69	96	89	81	42	43	21	4
5+	121	4	1	11	13	23	24	12	12	9	10	2	+5
Not Stated	0	0	0	0	0	0	0	0	0	0	0	0	غير مبين
Total	3,400	28	37	107	211	383	510	521	464	388	483	268	المجموع

جدول 31: الأسر الفلسطينية والأفراد في محافظة طولكرم حسب نوع التجمع وحالة اللجوء لرب الأسرة وعدد الغرف في المسكن، 2017

Table 31: Palestinian Households and Persons in Tulkarm Governorate by Type of Locality, Refugee Status of Head of Household and Number of Rooms in Housing Unit, 2017

Type of Locality and Refugee Status of Head of Household	المجموع Total		عدد الغرف في المسكن												نوع التجمع وحالة اللجوء لرب الأسرة
			Number of Rooms in Housing Unit												
	غير مبين		+5		4		3		2		1				
	أفراد	أسر	أفراد	أسر	أفراد	أسر	أفراد	أسر	أفراد	أسر	أفراد	أسر	أفراد	أسر	
	Persons	Households	Persons	Households	Persons	Households	Persons	Households	Persons	Households	Persons	Households	Persons	Households	
Tulkarm Governorate															محافظة طولكرم
Registered Refugee	59,635	12,489	0	0	12,398	2,283	18,830	3,713	18,843	4,060	8,211	2,010	1,353	423	لاجئ مسجل
Non-Registered Refugee	1,686	419	0	0	447	105	511	120	501	126	208	59	19	9	لاجئ غير مسجل
Non-Refugee	121,623	26,412	0	0	37,345	7,073	42,116	8,790	32,721	7,637	8,575	2,489	866	423	ليس لاجئ
Not Stated	44	9	9	2	6	1	9	1	16	4	4	1	0	0	غير مبين
Total	182,988	39,329	9	2	50,196	9,462	61,466	12,624	52,081	11,827	16,998	4,559	2,238	855	المجموع
Urban															حضر
Registered Refugee	38,909	8,083	0	0	10,507	1,946	14,170	2,826	10,910	2,396	3,001	792	321	123	لاجئ مسجل
Non-Registered Refugee	1,434	363	0	0	415	97	470	111	402	107	130	40	17	8	لاجئ غير مسجل
Non-Refugee	94,315	20,532	0	0	28,985	5,517	32,381	6,822	25,745	6,007	6,577	1,889	627	297	ليس لاجئ
Not Stated	36	6	5	1	6	1	9	1	12	2	4	1	0	0	غير مبين
Total	134,694	28,984	5	1	39,913	7,561	47,030	9,760	37,069	8,512	9,712	2,722	965	428	المجموع
Rural															ريف
Registered Refugee	5,208	1,104	0	0	1,174	219	1,861	367	1,608	358	484	127	81	33	لاجئ مسجل
Non-Registered Refugee	140	32	0	0	32	8	31	7	50	11	27	6	0	0	لاجئ غير مسجل
Non-Refugee	26,989	5,806	0	0	8,350	1,553	9,683	1,958	6,841	1,599	1,882	573	233	123	ليس لاجئ
Not Stated	8	3	4	1	0	0	0	0	4	2	0	0	0	0	غير مبين
Total	32,345	6,945	4	1	9,556	1,780	11,575	2,332	8,503	1,970	2,393	706	314	156	المجموع

جدول 31 (تابع): الأسر الفلسطينية والأفراد في محافظة طولكرم حسب نوع التجمع وحالة اللجوء لرب الأسرة وعدد الغرف في المسكن، 2017

Table 31 (Cont.): Palestinian Households and Persons in Tulkarm Governorate by Type of Locality, Refugee Status of Head of Household and Number of Rooms in Housing Unit, 2017

Type of Locality and Refugee Status of Head of Household	المجموع Total		عدد الغرف في المسكن												نوع التجمع وحالة اللجوء لرب الأسرة
			Number of Rooms in Housing Unit												
	غير مبين		+5		4		3		2		1				
	أفراد Persons	أسر Households	أفراد Persons	أسر Households	أفراد Persons	أسر Households	أفراد Persons	أسر Households	أفراد Persons	أسر Households	أفراد Persons	أسر Households	أفراد Persons	أسر Households	
Camps															مخيمات
Registered Refugee	15,518	3,302	0	0	717	118	2,799	520	6,325	1,306	4,726	1,091	951	267	لاجئ مسجل
Non-Registered Refugee	112	24	0	0	0	0	10	2	49	8	51	13	2	1	لاجئ غير مسجل
Non-Refugee	319	74	0	0	10	3	52	10	135	31	116	27	6	3	ليس لاجئ
Not Stated	0	0	0	0	0	0	0	0	0	0	0	0	0	0	غير مبين
Total	15,949	3,400	0	0	727	121	2,861	532	6,509	1,345	4,893	1,131	959	271	المجموع

جدول 32: الأسر في محافظة طولكرم حسب نوع التجمع وكثافة السكن (عدد الأفراد في الغرفة)، 2017

Table 32: Households in Tulkarm Governorate by Type of Locality and Housing Density (Number of Persons Per Room), 2017

Type of Locality	متوسط كثافة السكن	كثافة السكن										نوع التجمع
	Average Housing Density	المجموع		+3		2.99 - 2.00		1.99 - 1.00		اقل من 1		
		نسبة	عدد	نسبة	عدد	نسبة	عدد	نسبة	عدد	نسبة	عدد	
		%	No.	%	No.	%	No.	%	No.	%	No.	
Tulkarm Governorate	1.3	100	39,358	4.2	1,639	15.3	6,037	54.2	21,314	26.3	10,368	محافظة طولكرم
Urban	1.2	100	29,006	3.0	859	14.2	4,127	55.0	15,961	27.8	8,059	حضر
Rural	1.2	100	6,952	2.8	197	14.2	986	56.8	3,951	26.2	1,818	ريف
Camps	1.7	100	3,400	17.1	583	27.2	924	41.2	1,402	14.4	491	مخيمات

جدول 33: الأسر في محافظة طولكرم حسب نوع التجمع ونوع المسكن وكثافة السكن (عدد الافراد في الغرفة)، 2017

Table 33: Households in Tulkarm Governorate by Type of Locality, Type of Housing Unit and Housing Density (Number of Persons Per Room), 2017

Type of Locality and Type of Housing Unit	كثافة السكن										نوع التجمع ونوع المسكن
	المجموع Total		+3		2.99 - 2.00		1.99 - 1.00		اقل من 1 Less Than 1		
	نسبة %	عدد No.	نسبة %	عدد No.	نسبة %	عدد No.	نسبة %	عدد No.	نسبة %	عدد No.	
Tulkarm Governorate											محافظة طولكرم
Villa	100	456	0.0	0	2.2	10	45.4	207	52.4	239	فيلا
House	100	19,674	3.8	752	15.7	3,090	55.3	10,885	25.1	4,947	دار
Apartment	100	19,098	4.5	851	15.3	2,924	53.1	10,141	27.1	5,182	شقة
Independent Room	100	122	26.2	32	10.7	13	63.1	77	0.0	0	غرفة مستقلة
Others*	100	8	50.0	4	0.0	0	50.0	4	0.0	0	أخرى*
Total	100	39,358	4.2	1,639	15.3	6,037	54.2	21,314	26.3	10,368	المجموع
Urban											حضر
Villa	100	369	0.0	0	2.2	8	45.5	168	52.3	193	فيلا
House	100	13,842	3.3	457	15.2	2,100	55.8	7,730	25.7	3,555	دار
Apartment	100	14,710	2.6	381	13.7	2,009	54.4	8,009	29.3	4,311	شقة
Independent Room	100	81	23.5	19	12.3	10	64.2	52	0.0	0	غرفة مستقلة
Others*	100	4	50.0	2	0.0	0	50.0	2	0.0	0	أخرى*
Total	100	29,006	3.0	859	14.2	4,127	55	15,961	27.8	8,059	المجموع

جدول 33 (تابع): الأسر في محافظة طولكرم حسب نوع التجمع ونوع المسكن وكثافة السكن (عدد الأفراد في الغرفة)، 2017

Table 33 (Cont.): Households in Tulkarm Governorate by Type of Locality, Type of Housing Unit and Housing Density (Number of Persons Per Room), 2017

Type of Locality and Type of Housing Unit	Housing Density										نوع التجمع ونوع المسكن
	المجموع Total		+3		2.99 - 2.00		1.99 - 1.00		اقل من 1 Less Than 1		
	نسبة %	عدد No.	نسبة %	عدد No.	نسبة %	عدد No.	نسبة %	عدد No.	نسبة %	عدد No.	
Rural											ريف
Villa	100	87	0.0	0	2.3	2	44.8	39	52.9	46	فيلا
House	100	4,668	2.9	137	14.4	670	57.0	2,662	25.7	1,199	دار
Apartment	100	2,174	2.5	55	14.4	313	56.7	1,233	26.4	573	شقة
Independent Room	100	19	15.8	3	5.3	1	78.9	15	0.0	0	غرفة مستقلة
Others*	100	4	50.0	2	0.0	0	50.0	2	0.0	0	أخرى*
Total	100	6,952	2.8	197	14.2	986	56.8	3,951	26.2	1,818	المجموع
Camps											مخيمات
Villa	0.0	0	0.0	0	0.0	0	0.0	0	0.0	0	فيلا
House	100	1,164	13.6	158	27.5	320	42.4	493	16.6	193	دار
Apartment	100	2,214	18.7	415	27.2	602	40.6	899	13.5	298	شقة
Independent Room	100	22	45.5	10	9.1	2	45.5	10	0.0	0	غرفة مستقلة
Others*	0.0	0	0.0	0	0.0	0	0.0	0	0.0	0	أخرى*
Total	100	3,400	17.1	583	27.2	924	41.2	1,402	14.4	491	المجموع

* Others include: Tent, Marginal and Caravan\ Barracks.

* أخرى تشمل: خيمة، براكية/كرفان/ بركنس.

جدول 34: الأسر في محافظة طولكرم حسب نوع التجمع والمصدر الرئيسي للطاقة المستخدمة في الطبخ، 2017

Table 34: Households in Tulkarm Governorate by Type of Locality and Main Source of Energy for Cooking, 2017

Type of Locality	المصدر الرئيسي للطاقة المستخدمة في الطبخ Main Source of Energy for Cooking							نوع التجمع
	المجموع Total	غير مبين Not Stated	أخرى Other	حطب Wood	كهرباء Electricity	كاز Kerosene	غاز Gas	
Tulkarm Governorate	39,360	2	8	29	100	24	39,197	محافظة طولكرم
Urban	29,007	1	8	16	75	17	28,890	حضر
Rural	6,953	1	0	12	3	3	6,934	ريف
Camps	3,400	0	0	1	22	4	3,373	مخيمات

جدول 35: الأسر في محافظة طولكرم حسب نوع التجمع والمصدر الرئيسي للطاقة المستخدمة في التدفئة، 2017

Table 35: Households in Tulkarm Governorate by Type of Locality and Main Source of Energy for Heating, 2017

Type of Locality	المصدر الرئيسي للطاقة المستخدمة في التدفئة Main Source of Energy for Heating										نوع التجمع
	المجموع Total	غير مبيّن Not Stated	أخرى Other	سولار Diesel	فحم Coal	حطب Wood	كهرباء Electricity	كاز Kerosene	غاز Gas	لا يوجد No Heating	
Tulkarm Governorate	39,360	2	123	3	1,099	3,476	20,094	601	10,490	3,472	محافظة طولكرم
Urban	29,007	1	86	1	791	2,276	13,874	514	8,667	2,797	حضر
Rural	6,953	1	25	0	302	1,165	3,028	74	1,770	588	ريف
Camps	3,400	0	12	2	6	35	3,192	13	53	87	مخيمات

جدول 36: الأسر في محافظة طولكرم التي يتوفر لديها سلع معمرة حسب السلعة ونوع التجمع، 2017

Table 36: Households in Tulkarm Governorate Which Have Durable Goods by Good and Type of Locality, 2017

Durable Goods	نوع التجمع			محافظة طولكرم Tulkarm Governorate	سلع معمرة
	مخيمات Camps	ريف Rural	حضر Urban		
Private Car	334	2,557	10,352	13,243	سيارة خصوصية
Gas Cooker/ Electricity	3,391	6,924	28,769	39,084	طباخ غاز/ كهرباء
Refrigerator	3,382	6,927	28,883	39,192	ثلاجة كهربائية
Freezer	173	1,197	4,435	5,805	فريزر
Vacuum Cleaner	786	3,531	16,870	21,187	مكنسة كهربائية
Microwave	1,122	3,756	15,858	20,736	ميكرويف
Washing Machine	3,232	6,688	28,199	38,119	غسالة ملابس
Tumble Drier	54	97	655	806	نشافة
Dish Washer	38	165	1,137	1,340	جلاية
Filter	75	442	2,104	2,621	منقي المياه
Fan	3,069	6,431	27,137	36,637	مروحة كهربائية
Air Conditioner	1,641	4,022	17,876	23,539	مكيف
Central Conditioner	12	13	163	188	تكييف مركزي
Central Heating	20	12	186	218	تدفئة مركزية
Solar Boiler	1,303	5,147	19,916	26,366	سخان شمسي
Home Library	139	1,034	3,894	5,067	مكتبة منزلية

جدول 37: الأسر في محافظة طولكرم التي يتوفر لديها وسائل تكنولوجيا المعلومات حسب وسيلة تكنولوجيا المعلومات ونوع التجمع، 2017

Table 37: Households in Tulkarm Governorate Which Have Information Technology Tools by Information Technology Tools and Type of Locality, 2017

Information Technology Tool	نوع التجمع Type of Locality			محافظة طولكرم Tulkarm Governorate	وسيلة تكنولوجيا المعلومات
	مخيمات Camps	ريف Rural	حضر Urban		
TV/ LCD/ LED/ S-D screen	2,073	4,756	21,261	28,090	تلفزيون شاشة
T.V	1,509	2,856	10,482	14,847	تلفزيون عادي
Satellite/ Dish	3,072	6,454	27,317	36,843	صحن لاقط
Telephone Line	1,115	3,149	15,897	20,161	خط هاتف
Palestinian Internet	1,652	3,654	17,936	23,242	خط إنترنت فلسطيني
Israeli Internet	109	1,281	2,553	3,943	خط إنترنت اسرائيلي
Palestinian Mobile	3,267	6,718	28,164	38,149	خطوط نقال فلسطينية
Israeli Mobile	253	2,103	5,705	8,061	خطوط نقال اسرائيلية
Computer	592	1,524	6,379	8,495	أجهزة الحاسوب
Laptop	455	2,466	10,693	13,614	أجهزة اللاب توب
IPAD/ Tablet	278	1,529	6,484	8,291	أجهزة التابلت و IPAD
Smart phone	2,927	6,133	26,052	35,112	أجهزة الهواتف الذكية
Family members who use computers	1,668	4,517	17,873	24,058	أفراد الأسرة الذين يستخدمون الحاسوب

جدول 38: الأسر في محافظة طولكرم حسب عدد وسائل تكنولوجيا المعلومات المتوفرة ونوع التجمع، 2017

Table 38: Households in Tulkarm Governorate by Number of IT Tools Available and Type of Locality, 2017

Number of IT Tools Available	نوع التجمع Type of Locality			محافظة طولكرم Tulkarm Governorate	عدد وسائل تكنولوجيا المعلومات المتوفرة
	مخيمات Camps	ريف Rural	حضر Urban		
Palestinian Internet					خط انترنت فلسطيني
0	1,748	3,297	11,070	16,115	0
1	1,649	3,653	17,923	23,225	1
2	3	0	12	15	2
3+	0	1	1	2	+3
Not Stated	0	2	1	3	غير مبين
Total	3,400	6,953	29,007	39,360	المجموع
Israeli Internet					خط انترنت اسرائيلي
0	3,291	5,670	26,453	35,414	0
1	102	1,026	2,127	3,255	1
2	4	200	330	534	2
3+	3	55	96	154	+3
Not Stated	0	2	1	3	غير مبين
Total	3,400	6,953	29,007	39,360	المجموع
Palestinian Mobile					خطوط نقال فلسطينية
0	133	233	842	1,208	0
1	534	809	3,196	4,539	1
2	1,629	2,390	10,836	14,855	2
3+	1,104	3,519	14,132	18,755	+3
Not Stated	0	2	1	3	غير مبين
Total	3,400	6,953	29,007	39,360	المجموع

جدول 38 (تابع): الاسر في محافظة طولكرم حسب عدد وسائل تكنولوجيا المعلومات المتوفرة ونوع التجمع، 2017

Table 38 (Cont.): Households in Tulkarm Governorate by Number of IT Tools Available and Type of Locality, 2017

Number of IT Tools Available	نوع التجمع Type of Locality			محافظة طولكرم Tulkarm Governorate	عدد وسائل تكنولوجيا المعلومات المتوفرة
	مخيمات Camps	ريف Rural	حضر Urban		
Israeli Mobile					خطوط نقال اسرائيلية
0	3,147	4,848	23,301	31,296	0
1	197	1,488	4,387	6,072	1
2	38	462	1,008	1,508	2
3+	18	153	310	481	+3
Not Stated	0	2	1	3	غير مبين
Total	3,400	6,953	29,007	39,360	المجموع
Computer					أجهزة الحاسوب
0	2,808	5,427	22,627	30,862	0
1	586	1,482	6,206	8,274	1
2	5	31	143	179	2
3+	1	11	30	42	+3
Not Stated	0	2	1	3	غير مبين
Total	3,400	6,953	29,007	39,360	المجموع
Laptop					أجهزة اللاب توب
0	2,945	4,485	18,313	25,743	0
1	441	2,166	9,211	11,818	1
2	10	236	1,124	1,370	2
3+	4	64	358	426	+3
Not Stated	0	2	1	3	غير مبين
Total	3,400	6,953	29,007	39,360	المجموع

جدول 38 (تابع): الاسر في محافظة طولكرم حسب عدد وسائل تكنولوجيا المعلومات المتوفرة ونوع التجمع، 2017

Table 38 (Cont.): Households in Tulkarm Governorate by Number of IT Tools Available and Type of Locality, 2017

Number of IT Tools Available	نوع التجمع Type of Locality			محافظة طولكرم Tulkarm Governorate	عدد وسائل تكنولوجيا المعلومات المتوفرة
	مخيمات Camps	ريف Rural	حضر Urban		
IPAD/ Tablet					أجهزة التابلت و IPAD
0	3,122	5,422	22,522	31,066	0
1	257	1,233	5,229	6,719	1
2	18	210	950	1,178	2
3+	3	86	305	394	+3
Not Stated	0	2	1	3	غير مبين
Total	3,400	6,953	29,007	39,360	المجموع
Smart phone					أجهزة الهواتف الذكية
0	473	818	2,954	4,245	0
1	671	1,056	4,066	5,793	1
2	1,455	2,621	11,453	15,529	2
3+	801	2,456	10,533	13,790	+3
Not Stated	0	2	1	3	غير مبين
Total	3,400	6,953	29,007	39,360	المجموع
Family members who use computers					أفراد الأسرة الذين يستخدمون الحاسوب
0	1,732	2,434	11,133	15,299	0
1	364	801	3,466	4,631	1
2	580	1,471	6,022	8,073	2
3+	724	2,245	8,385	11,354	+3
Not Stated	0	2	1	3	غير مبين
Total	3,400	6,953	29,007	39,360	المجموع


جدول 39: المساكن المأهولة في محافظة طولكرم حسب نوع التجمع والطريقة المستخدمة للتخلص من النفايات المنزلية، 2017

Table 39: Occupied Housing Units in Tulkarm Governorate by Type of Locality and Methods of Solid Waste Disposal, 2017

Type of Locality	الطريقة المستخدمة للتخلص من النفايات المنزلية						نوع التجمع
	المجموع Total	غير مبين Not Stated	أخرى Other	القاؤها بشكل عشوائي Thrown Randomly	حرقها Burned	القاؤها في اقرب حاوية Throwing it in the Nearest Container	
Tulkarm Governorate	39,360	2	642	59	239	38,418	محافظة طولكرم
Urban	29,007	1	135	51	184	28,636	حضر
Rural	6,953	1	5	5	55	6,887	ريف
Camps	3,400	0	502	3	0	2,895	مخيمات



State of Palestine
Palestinian Central Bureau of Statistics
Population, Housing and Establishments Census 2017



Housing Report
Final Results
Tulkarm Governorate



December , 2019

PAGE NUMBERS OF ENGLISH TEXT ARE PRINTED IN SQUARE BRACKETS.
TABLES ARE PRINTED IN ARABIC FORMAT (FROM RIGHT TO LEFT).

This document is prepared in accordance with the standard procedures stated in the Code of Practice for Palestine Official Statistics 2006

© December, 2019
All rights reserved

Citation:

Palestinian Central Bureau of Statistics, 2019. *Population, Housing and Establishments Census 2017: Housing Report – Final Results- Tulkarm Governorate.*
Ramallah - Palestine.

All correspondence should be directed to:
Palestinian Central Bureau of Statistics
P. O. Box 1647, Ramallah – Palestine.
Tel: (970/972) 2 2982700
Fax: (970/972) 2 2982710
Toll Free: 1800300300
E-Mail : diwan@pcbs.gov.ps
Website: <http://www.pcbs.gov.ps>

Reference ID: 2489

Printing of this report was funded by the People's Republic of China



Acknowledgment

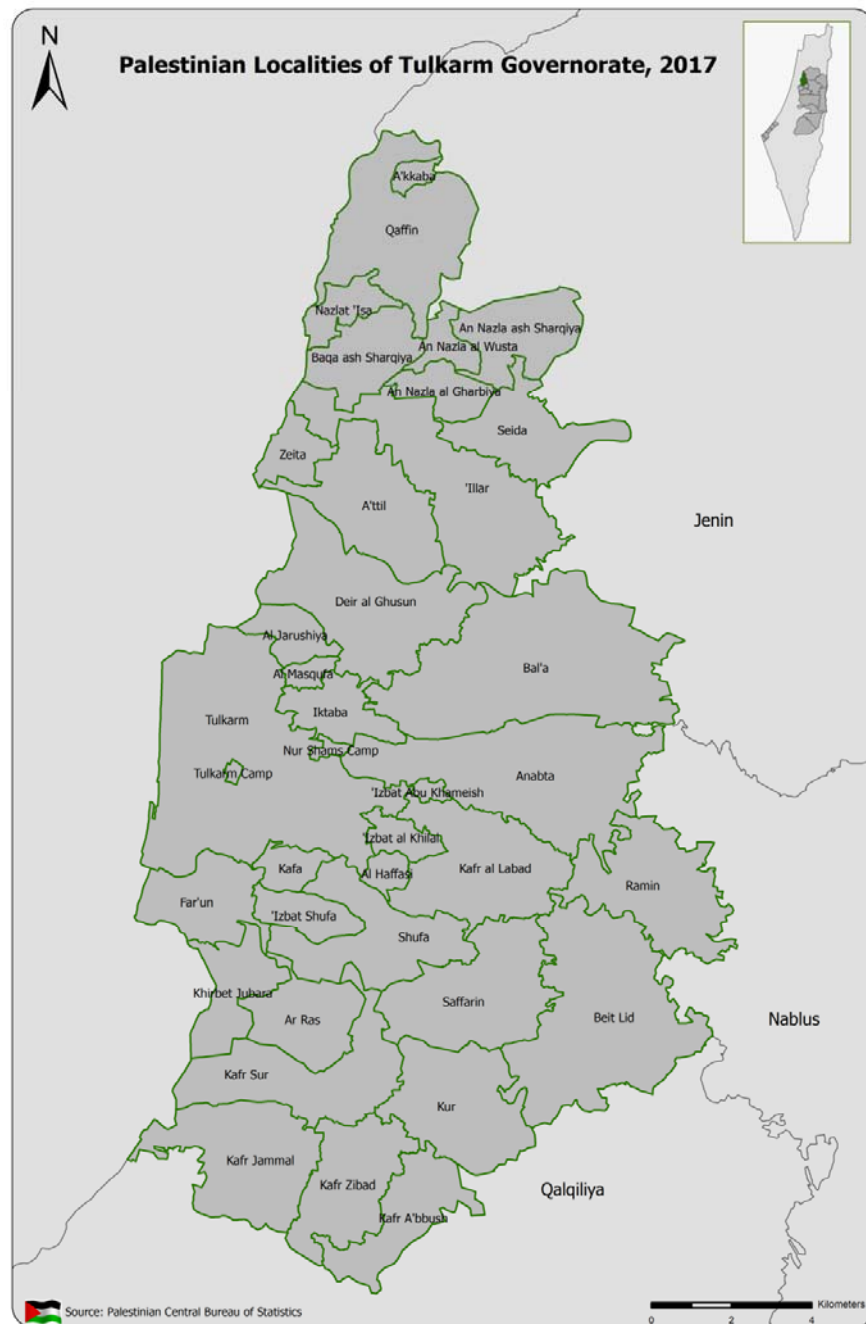
The Palestinian Central Bureau of Statistics wishes to express its gratitude to all of the Palestinian people, who contributed to the success of the Population, Housing and Establishments Census, 2017. PCBS commends their full cooperation in delivering the information and data needed. PCBS would like also to thank its unknown soldiers – the staff – for their dedication and devoted and exceptional efforts in all phases of the Census. PCBS further expresses special thanks to the efforts of the President and members of the Central Operations Room, president and members of the Census Executive Committee, District Operations Rooms and Governorates' Census Managers and their assistants, support staff, media coordinators, field supervisors, crew leaders and enumerators. PCBS thanks all of the committees and teams of the Census.

Moreover, PCBS expresses special gratitude and appreciation to the political leadership, represented by His Excellency, President Mahmoud Abbas – Abu Mazen, and the Palestinian government, represented by His Excellency, Dr. Rami Al-Hamdallah, the Prime Minister for their full support to the project.

The 2017 Population, Housing and Establishments Census was implemented by a technical team from the Palestinian Central Bureau of Statistics, with funding from the Palestinian government, the Norwegian Representative Office to the State of Palestine, the Swiss Development Cooperation Agency (SDC), the Swedish International Development Agency (SIDA), the Netherlands Representative Office, Deutsche Gesellschaft für Internationale Zusammenarbeit (GIZ) GmbH, the European Union – European Commission as well as United Nations Population Fund (UNFPA), United Nations Development Programme (UNDP), the Spanish Agency for International Development Cooperation (AECID), the Japanese Government, the Italian Cooperation (AICS), (UNICEF), Save the Children, Palestine for Development Foundation, and (UNWOMEN). PCBS expresses its deepest gratitude and appreciation for their generous funding to the project.

Special thanks are expressed as well to the Hashemite Kingdom of Jordan, represented by its General Statistics Department for their generous loaning of 7500 tablets to implement the census.

The Census is a national project that benefited from support and contribution of all ministries, official, private and civil society organizations. It also received help from universities, local government units including village councils and municipalities, and the Central Elections Commission, which provided premises and offices as well as training halls. Furthermore, the public and private audio-visual and printed media, as well as the PalTel, Jawwal and Ooredoo Companies who contributed in the media campaign at all stages. Additional contribution was received from chieftains and families as well as opinion leaders, who helped overcome obstacles. We cannot forget the prominent role played by governors who followed the project step by step since the outset. They also contributed to solving problems, which facilitated success. Many regional and international organizations also provided highly appreciated support.



Work Team

- **Report Preparation**

Ruba Qubbaj

- **Maps Design**

Imtithal Al Shuaibi

- **Dissemination Standards**

Hanan Janajreh

- **Preliminary Review**

Omayma AL-Ahmad

Maher Sbieh

Rania Abu Ghaboush

- **Final Review**

Inaya Zidan

- **Overall Supervision**

Ola Awad

President of PCBS/ National Director of Census

Notice For Users

- The percentages in the main findings chapter were calculated on the cases with specified characteristics only, unless otherwise.
- Population and Housing data in this report are based on the actually counted population and the occupied housing units with private households and doesn't include the collectives households and the counted population in it.
- In some tables the total of percentages might not add up to 100% due to rounding.
- For more information about the methodology and data quality, please refer to the report titled "Census Final Results- Summary" which is available at:

<http://www.pcbs.gov.ps/Downloads/book2383.pdf>

Table of Contents

Subject	Page
List of Tables	
Introduction	
Chapter One: Terms, Indicators and Classifications	[19]
1.1 Terms and Indicators	[19]
1.2 Classifications	[26]
Chapter Two: Main Findings	[27]
2.1 The Numbers of Occupied Housing Units	[27]
2.2 Occupied Housing Units by Type of Housing Unit	[27]
2.3 Occupied Housing Units by Tenure of Housing Unit	[28]
2.4 Housing Density	[29]
2.5 Main Source of Drinking Water	[29]
2.6 Occupied Housing Units by Connection to the Electricity	[29]
2.7 Occupied Housing Units by Type of Toilet Facility used	[29]
2.8 Availability of Durable Goods and Technology Tools	[30]
Statistical Tables	37

List of Tables

Table	Page
Table 1: Selected Main Indicators for Housing Conditions in Tulkarm Governorate by Type of Locality 1997, 2007, 2017	39
Table 2: Occupied Housing Units in Tulkarm Governorate by Type of Locality and Number of Rooms in Housing Unit, 2017	40
Table 3: Occupied Housing Units and Persons in Tulkarm Governorate by Type of Locality, Type of Housing Unit and Number of Rooms in Housing Unit, 2017	41
Table 4: Occupied Housing Units in Tulkarm Governorate by Type of Locality and Number of Bedrooms in Housing Unit, 2017	45
Table 5: Occupied Housing Units and Persons in Tulkarm Governorate by Type of Locality, Type of Housing Unit and Number of Bedrooms in Housing Unit, 2017	46
Table 6: Occupied Housing Units and Persons in Tulkarm Governorate by Type of Locality, Use Improved Drinking Water and Use Improved Sanitation, 2017	50
Table 7: Occupied Housing Units and Persons in Tulkarm Governorate by Type of Locality and Main Source of Drinking Water to the Household, 2017	51
Table 8: Occupied Housing Units and Persons in Tulkarm Governorate by Type of Locality, Type of Housing Unit and Main Source of Drinking Water to the Household, 2017	52
Table 9: Occupied Housing Units and Persons in Tulkarm Governorate by Type of Locality and Connection to Electricity in Housing Unit, 2017	56
Table 10: Occupied Housing Units and Persons in Tulkarm Governorate by Type of Locality, Type of Housing Unit and Connection to Electricity in Housing Unit, 2017	57
Table 11: Occupied Housing Units and Persons in Tulkarm Governorate by Type of Locality and Type of Toilet Facility Used by the Household, 2017	61
Table 12: Occupied Housing Units and Persons in Tulkarm Governorate by Type of Housing Unit, Type of Locality and Type of Toilet facility Used by the household, 2017	62
Table 13: Occupied Housing Units in Tulkarm Governorate by Type of Locality and Area of Housing Unit, 2017	66
Table 14: Occupied Housing Units and Persons in Tulkarm Governorate by Type of Locality and Availability of Kitchen in Housing Unit, 2017	67

Table	Page
Table 15: Occupied Housing Units and Persons in Tulkarm Governorate by Type of Locality, Type of Housing Unit and Availability of Kitchen in Housing Unit, 2017	68
Table 16: Occupied Housing Units and Persons in Tulkarm Governorate by Type of Locality and Availability of Bathroom in Housing Unit, 2017	72
Table 17: Occupied Housing Units and Persons in Tulkarm Governorate by Type of Locality, Type of Housing Unit and Availability of Bathroom in Housing Unit, 2017	73
Table 18: Occupied Housing Units and Persons in Tulkarm Governorate by Type of Locality and Availability of Toilet in Housing Unit, 2017	77
Table 19: Occupied Housing Units and Persons in Tulkarm Governorate by Type of Locality, Type of Housing Unit and Availability of Toilet in Housing Unit, 2017	78
Table 20: Occupied Housing Units and Persons in Tulkarm Governorate by Type of Locality and Availability Both of Toilet and Bathroom in Housing Unit, 2017	82
Table 21: Occupied Housing Units and Persons in Tulkarm Governorate by Type of Locality, Type of Housing Unit and Availability Both Bathroom and Toilet in Housing Unit, 2017	83
Table 22: Households in Tulkarm Governorate by Type of Locality, Age, Sex of Head of Household and Type of Housing Unit, 2017	87
Table 23: Households in Tulkarm Governorate by Type of Locality, Type of Housing Unit, Activity Status and Sex of Head of Household, 2017	91
Table 24: Households in Tulkarm Governorate by Type of Locality, Tenure of Housing Unit, Activity Status and Sex of Head of Household, 2017	93
Table 25: Occupied Housing Units and Persons in Tulkarm Governorate by Type of Locality and Tenure of Housing Unit, 2017	95
Table 26: Occupied Housing Units and Persons in Tulkarm Governorate by Type of Locality, Type of Housing Unit and Tenure of Housing Unit, 2017	96
Table 27: Households in Tulkarm Governorate by Type of Locality, Type of Housing Unit and Type of Household, 2017	100
Table 28: Households in Tulkarm Governorate by Type of Locality, Tenure of Housing Unit and Type of Household, 2017	102
Table 29: Households in Tulkarm Governorate by Type of Locality, Tenure of Housing Unit and Household Size, 2017	104
Table 30: Households in Tulkarm Governorate by Type of Locality, Number of Rooms in Housing Unit and Household Size, 2017	106

Table	Page
Table 31: Palestinian Households and Persons in Tulkarm Governorate by Type of Locality, Refugee Status of Head of Household and Number of Rooms in Housing Unit, 2017	107
Table 32: Households in Tulkarm Governorate by Type of Locality and Housing Density (Number of Persons Per Room), 2017	109
Table 33: Households in Tulkarm Governorate by Type of Locality, Type of Housing Unit and Housing Density (Number of Persons Per Room), 2017	110
Table 34: Households in Tulkarm Governorate by Type of Locality and Main Source of Energy for Cooking, 2017	112
Table 35: Households in Tulkarm Governorate by Type of Locality and Main Source of Energy for Heating, 2017	113
Table 36: Households in Tulkarm Governorate Which Have Durable Goods by Good and Type of Locality, 2017	114
Table 37: Households in Tulkarm Governorate Which Have Information Technology Tool by Information Technology Tools and Type of Locality, 2017	115
Table 38: Households in Tulkarm Governorate by Number of IT Tools Available and Type of Locality, 2017	116
Table 39 Occupied Housing Units in Tulkarm Governorate by Type of Locality and Methods of Solid Waste Disposal, 2017	119

Introduction

The Population, Housing and Establishments Census is a pillar of state building. It is further a legal, developmental and statistical imperative, as prescribed by the General Statistics Law of 2000. It is also a genuine expression of national sovereignty. The State of Palestine is implementing its third census, noting that the first was carried out in 1997 and was followed by a second census in 2007. The present census aims to provide a comprehensive and modern statistical database that creates a digital profile of the Palestinian society in all areas. It additionally fulfills the national needs and in accordance to international recommendations and UN recommendations on the contents of the Census. Consequently, the Census serves as the backbone of planning and developmental policies and strategies formulation.

Most countries implement population censuses once every ten years, as per UN recommendations. Such effort requires a stable and natural environment, which is not available in Palestine because of the procedures of the Israeli occupation and obstacles including the Annexation Wall and settlement expansion. The Wall suffocates those living behind it. On top of this, there are inaccessible military areas not to mention the challenges faced in Jerusalem. On the other hand, there are technological challenges including lack of 3G technology at that time because of the restrictions imposed by the occupation. As a result, the PCBS had to develop a clear comprehensive plan to overcome the challenges and take into account the particularities of the Palestinian context and field difficulties.

The current Census was innovative in its use of modern data collection technology. All phases were implemented using tablets and GIS. Furthermore, special applications were designed for every phase including maps updating, pilot census, delineation, listing and actual population count through to the post enumeration survey. This helped save time and effort in addition to enhancing the quality, harmony of data. Consequently, it became easier to analyze data and reinforce administration and monitoring of fieldwork.

Different crews implemented the census, including managers, assistants, supervisors, crew leaders, enumerators and logistical support teams. They worked day and night to accomplish the census, which generated 11,000 temporary jobs for young graduates in the different phases. They worked for different periods that ranged from one to eight months and received intensive quality training to acquire the necessary skills. This round of census was marked by its fully automated operations including automation of assessment of workers and trainees. This comprised daily tests and final exams. Training halls were equipped with the necessary infrastructure, which saved time and effort needed to select work teams without any human intervention, in compliance with good governance requirements.

The Census is a perfectly national project. Since the outset of preparation and implementation, PCBS initiated ongoing dialogue and consultation with different ministries and official and private organizations as well as civil society organizations. It organized bilateral meetings, symposia and workshops to reach national consensus on the contents of the census. All energies and efforts were employed for its success together with a broad publicity campaign, in coordination with local governmental and non-governmental media outlets. The campaign aimed to raise citizens' awareness of the importance of the census and motivate them to cooperate with its crews. The message of the census reached every house, family and citizen. The entire Palestinian society consolidated efforts and used its human and material resources including premises, offices, training halls, equipment and other resources. The society was also very instrumental in facilitating the work of field teams and solving the

obstacles they faced including non-response. The census was in brief an honorable scene of national belonging to implement the slogan “together, we build our nation”.

As we present to you today the final results of the Census, which were published in a record time, we express our extreme happiness and pride of this achievement. We aspire to optimal investment of its data so as they can be translated into services to citizens. We hope census data will contribute to achieving the vision of the government “citizen first”, as development is not possible without statistics.

December, 2019

**Ola Awad
President of PCBS
National Director of Census**

Chapter One

Terms, Indicators and Classifications

1.1 Terms and Indicators

The following terms and indicators are defined in accordance with the glossary and guide statistical indicators issued by PCBS and certified on the latest international recommendations in statistics and consistent with international systems.

Geographical, Administrative and Statistical Divisions

According to current administrative divisions, Palestine is divided into two geographic regions: the West Bank and Gaza Strip.

1. **West Bank** is divided into 11 Governorates (Jenin, Tubas and Northern Valleys, Tulkarm, Nablus, Qalqiliya, Salfit, Ramallah & Al-Bireh, Jericho & AlAghwar (Ariha), Jerusalem (Al Quds), Bethlehem (Beit Lahm), and Hebron (Al Khalil)).
2. **Gaza Strip** is divided into 5 Governorates (North Gaza, Gaza, Deir Al Balah, Khan Yunis, Rafah).

Locality:

A permanently inhabited place which has an independent municipal administration, or a permanently inhabited separated place not included within the formal boundaries of another locality and not have an independent administrative authority.

Type of Locality:

Localities have been divided into three types: Urban, Rural, Camp

1. **Urban:** Each locality that run by local municipality regardless the population size and other provided services based on Ministry of Local Government criteria.
2. **Rural:** Each locality that run by local council (not a municipality) and does not meet the definition of urban or camp based on the Ministry of Local Government criteria.
3. **Camp:** It refers to all localities run by the United Nations Refugees and Work Agency in the Near East (U.N.R.W.A.).

Population Census:

The total process of planning, collecting, compiling, evaluating, disseminating, and analyzing demographic, economic and social data at the smallest geographic level pertaining at a specific time, to all persons in a State, and citizens who are temporarily outside the borders of the State.

Household:

One person or a group of persons with or without a household relationship, who live in the same housing unit, share meals and make joint provision of food and other essentials of living. In PHC-2017, the household includes:

1. Original members of the household living in the household home on the night of 1st December 2017
2. Visitors from outside Palestine who spent the night of 1st December 2017 in the household home (relatives or non-relatives)
3. Visitors from the same country (residents of the West Bank and Gaza Strip) (the entire family) if they are spending the period from 01-24 December 2017 with the household.
4. Home servants, drivers, cooks or the like who work for the household and regularly live with it.

5. New-borns who are born before the night of 01 December 2017, who are still alive on the night of 1st December 2017, whether they were in the household home or still at hospital.
6. Individuals living with the household and who spent the night of 1st December 2017 with the household and passed away after the night of 1st December 2017.
7. Individuals living with the household, but who were not present on the night of 1st December 2017 with the household; they including the following groups:
 - Individuals who spent the night of 1st December 2017 visiting another household in Palestine.
 - Workers of night shifts in factories, hospitals, airports, crossing points or any other workplace.
 - Household members who spent the night of 1st December 2017 travelling on public roads within Palestine.
 - Fishermen who spent the night of 1st December 2017 on boats and ships in territorial waters.
 - Household members working with security apparatuses wherever they are on the night of 1st December 2017.
 - Household members residing with the household and who happen to be temporarily outside Palestine for a period of less than a year for purpose of work and who return regularly every year; or who are on business, tourism, visits, pilgrimage, umra (semi-pilgrimage, Islamic ritual), treatment or other trips.
 - Patients who spent the night of 1st December 2017 in hospitals and their escorts as well as any members who spent the night of 1st December 2017 in the detention and arrest centres in police states and the like.
 - Household members who spent the night of 1st December 2017 in worship places (like mosques, churches)
 - Household members who usually reside with the household, but were in a hotel inside Palestine on the night of 1st December 2017.
 - Students who study abroad regardless of the duration of their absence abroad.
 - Students who study in universities, institutes and other centres inside Palestine regardless of their whereabouts on the night of 1st December 2017.
 - Household members detained in Israeli prisons regardless of the duration of their imprisonment/ detention.
 - Household members residing regularly with the household, but who are not present with their family on the night of 1st December 2017, regardless of the reason.

The following categories shall be excluded of the list of household members:

1. Household members who passed away before the night of 1st December 2017.
2. Household members born after the night of 1st December 2017.
3. Household members who on the night of 1st December 2017 were regular residents of senior people houses, orphanages or public students housing (students who do not have a regular place of residence in Palestine), psychiatric asylums, Palestinian prisons. Residents of such places will be counted in their place of residence.

The type of households that underwent enumeration may be divided into:

1. **Private Households:** The households included in the aforementioned definition of the household.
2. **Collective (Institutional Households):** It refers to the households enumerated in the aforementioned collective households.

Palestinian Household:

It is the private household whose head holds the Palestinian nationality.

Types of Private Households:

1. **A one-person household:** It is the household comprised of one individual.
2. **Nuclear household:** It is the living household comprised of a couple only; a couple and a son or a daughter (own not adopted son or daughter) or more; or a male head of a household with a son or a daughter or more; or a female head of a household with a son or a daughter or more. It is worthy to note that no other relatives or non – relatives live with this household.
3. **Extended Household:** A household of at least one nuclear household together with other relatives.
4. **Composite Household:** Refers to household consisting of at least one nuclear household with other non-relatives.

Sex:

It is classified into male and female.

Age in Completed Years:

The completed age in years of the person enumerated, which is the difference between the date of birth and the census reference period.

Refugee Status:

This status relates to the Palestinians who were forced to leave their land in Palestine which occupied by Israel in 1948. It applies to their male sons and grandchildren.

1. **Registered Refugees:** It applies to registered refugees holding refugee registration cards issued by UNRWA.
2. **Non-Registered Refugees:** It applies to unregistered refugees who do not hold refugee registration cards issued by UNRWA.
3. **Non-Refugee:** It applies to any Palestinian not categorized under any of the two aforementioned status.

Employed:

Persons aged 7 years and over who were work at least one hour during the reference period, or who were not at work during the reference period, but held a job or owned business from which they were temporarily absent (because of illness, vacation, temporarily stoppage, or any other reason). The employed person is normally classified in one of two categories according to the number of weekly work hours, i.e. 1–14 work hours and 15 work hours and above. Also the absence due to sick leave, vacation, temporarily stoppage, or any other reason.

Labor Force Status:

A person's work status in terms of being inside or outside the labor force and also classified as follows:

1. **Employed 1-14 work hours:** Persons aged 7 years and over who were at work for at least one hour or were not at work during the reference week but held a job or owned a business from which they were temporarily absent and usually working hours 1-14 hours per week.
2. **Employed 15-34 work hours:** Persons aged 7 years and over who were at work for at least one hour or were not at work during the reference week but held a job or owned a business from which they were temporarily absent and usually working hours 15-34 hours per week.

3. **Employed 35-45 hours or more:** Persons aged 7 years and over who were at work during the reference week and held a job or owned a business from which they were temporarily absent and usually working hours 35-45 hours per week.
4. **Employed 46 hours or more:** Persons aged 7 years and over who were at work during the reference week and held a job or owned a business from which they were temporarily absent and usually working hours 46 hours or more per week.
5. **Does not work but want to work -Ever employed actively seeking a job during the Last 4 weeks:** Those individuals aged 7 years and over who worked for more than two weeks continuously during the past reference period, i.e. this individual did not work even for one hour during the reference week (last week that precedes the night of reference period), although he wants to work and actively seeking a job during the last 4 weeks preceding the interview, by one method of the following: registration at employment office, or registration at a labor union, or asking friends or relatives, or a personal visit to the premises, or reading the newspaper in order to obtain jobs, or searching for a building or land or machinery or equipment in order to establish a private project or seek financial resources. Note: this category is those who worked in the previous two weeks continuously for the last three years.
6. **Does not work and wants to work – never employed actively seeking a job during the last 4 weeks:** Those individuals aged 7 years and over who did not work at all during the last period, were not absent from a job, were available for work and actively seeking a job during the last 4 weeks preceding the interview, by one method of the following: registration at an employment office, or registration at a labor union, or asking friends or relatives, or a personal visit to the premises, or reading the newspaper in order to obtain jobs, or searching for a building or land or machinery or equipment in order to establish a private project or seek financial resources.

Does not work and does not want to work:

Individuals aged 7 years or over for whom the concept of employed or unemployed does not apply, are classified outside the labor force in the sense that this individual did not work even one hour during the reference period, nor is looking for work and does not wish to work and falls under this definition:

7. **Full-time studying / training:** Individuals aged 7 years and above who regularly study in order to obtain a qualified skill and not linked to work during the reference period. It should be noted here that household chores and hobbies are excluded from the concept of employment.
8. **Full-time housekeeping:** females aged 7 years and above not working and not looking for work and not attending regular study and aims to serve the household. This does not include the servicing other households for payment in kind or cash .
9. **Disabled /old age / illness:** An individual aged 7 years and above who cannot do any kind of work due to chronic illness or disability. This category also includes all individuals who are unable to work because of old age.
10. **The existence of income:** If an individual is able to work but does not work and did not wish to work nor look for work because there is revenue or a source of income.
11. **Retirement:** If an individual is able to work but does not work and did not wish to work nor look for work because of his retirement.
12. **Other:** Includes any individual for which all the previously stated did not apply, such as a prisoner, or individual capable of work but not wishing or looking for work and who has no income, such as sons and daughters who are not attending school and do not apply to any situation mentioned previously.

Housing Unit:

A housing unit is a separate and independent place (a building or part of a building) intended for habitation by a single household, or one not intended for habitation but occupied as housing unit by a household at the time of the census. The housing unit may be an occupied or vacant, an occupied non-conventional housing unit or any other place occupied as housing unit by a household at the time of the census. This category includes housing unit of various levels of permanency and acceptability for habitation.

Housing Unit type:

Housing unit type may refer to any of the following:

1. **Villa:** A separately established building that is usually constructed from clean stone. It is constructed for the living of one household and consists of a 2 - suite – single or double or multiple floors connected through internal stairs. One of the suites is constructed as bedrooms whereas the second suite is constructed for reception and involves the kitchen and other related services. In general, the villa is surrounded by a garden regardless of the area of this garden, which is surrounded by boarding wall or fence. Villas normally have roofed parking area (garage). Villas also may include separate small building or extension as part of them.
2. **House:** A building usually established for the residence of one household or more. The house may be comprised of single story or more that is utilized by a single household. Nevertheless, if the house is divided into housing units each of which has its own utilities and occupied by a different household, each housing unit would be classified as an apartment.
3. **Apartment:** It is a part of a building or a house, consisting of one room or more and annexed with kitchen, bathroom and toilet, which are all, closed by external door, leading to the road through a stair way and/or path way. It is prepared usually for one household.
4. **Independent Room:** It is a separate room with no kitchen, bathroom nor toilet, but sharing with other households these basic services, and it is prepared for living.
5. **Tent:** It is made of textile, wool, or hair. It is typically used in the Bedouin Localities.
6. **Marginal\Caravan\Barracks:** It is a separate established building, temporary and unconventional building, It is usually comprised of one or more rooms. The main construction material of the ceiling and the external walls is made of zinc, tibble, reinforced fiber, or building Its ceiling is made of wood or similar materials and the external walls is made of cement bricks and other materials, regardless of their current use and the external walls materials.
7. **Other:** It refers to any type of housing unit other than the aforementioned. Examples of this type include cottages, caves, grottos, and booths occupied by a tenant during the Census.

Room:

The housing unit or part of the housing unit surrounded with walls and has a ceiling, provided that its area is not less than 4m². If the area of the glassy balcony equals or surpasses more than 4m² and is used for living purposes, it is considered a room. Likewise, the salon or living room is considered a room. The kitchen, bathroom, paths and toilet are not considered rooms. Areas allocated for animals and poultry along with those used for work purposes only, are not considered rooms.

Tenure of the Housing Unit:

This section refers to the household tenure of the housing unit that could be one of the following categories:

1. **Owned:** This category applies when the household or one of the household members (usually live therein) owns the Housing unit.
2. **Rented Unfurnished:** If the housing unit is rented without furniture and the payment is paid on a monthly or annually base.
3. **Rented Furnished:** If the housing unit is rented with furniture.
4. **Without Payment:** If the housing unit is used without any payments.
5. **For Work:** If the housing unit is offered to the household as a result of working relation with one member of the family or more.
6. **Other:** If the tenure of the house is not mentioned above.

Main source of drinking water:

Is the most commonly used source by the family for drinking; it is one of the following cases:

1. **Piped into dwelling:** Transferring water through the water network into the dwelling (through internal pipe extensions) and connecting it to one or more facilities, for example, in the kitchen and / or bathroom.
2. **Protected dug well/protected spring:** The dug well is a deep hole in the ground that has been drilled or excavated to reach the groundwater, where the water can be extracted from it using a pump or other means. The spring is intended to automatically flow groundwater from the ground and may be in a pit or surface flow. In the two cases, the protected well or spring is a dust-protected well, such as bird droppings, insects and other health contaminants, and is separated from the external contaminants and covered so that no pollutant can enter.
3. **Unprotected dug well/unprotected spring:** It is a well or spring without a cover that prevents the arrival of life or any other contaminants to the water surface, and is more exposed to health contaminants.
4. **Rainwater:** Rainwater collected from rooftops or elsewhere and collected in wells or reservoirs. Groundwater is not considered as a collection water for rain. Therefore, the main source of this water is rainwater. Tanks, artesian wells, springs, public water network.
5. **Tanker truck/cart with small tank:** Means large, small or animal-drawn trucks or any means of transporting water using tanks for the housing unit regardless of where the water is stored in the housing unit.
6. **Bottled water:** Water is bought in sealed bottles or gallons, it is not meant that store the water of the house in bottles or gallons.
7. **Public tap:** A source of water available to the public and is usually located in a public square or public place.
8. **Other:** In case the main source of drinking water other than previous case.

Electricity:

1. **Public Network:** Electrical wiring deployed in residential areas and covering all or most of the households in the locality, particularly through electricity companies or local authorities (municipal or village).
2. **Private Generator:** Device used for electric power generation and supply to housing and owned by the owner of the household or group of individuals.
3. **Not Available:** In the case of lack of means and therefore foregoing electricity.

Type of Toilet Facility:

Types of Toilet Facility used by the household.

1. **Flush to piped sewer system:** a public sewer system designed to remove human waste and wastewater from the housing unit to outside. These include pipes, trenches, pumps and disposal mechanisms.
2. **Flush to septic porous tank:** a hole in the ground for the collection of wastewater, and its walls have holes or openings that enable it to leak water to the surrounding land.
3. **Flush to septic tight tank:** a hole in the ground for the purpose of collection of wastewater, and its walls have are tight so that wastewater is not allowed to leak to the surrounding land.
4. **Flush to open drain:** It is the connection of housing unit drains with an area outside the home and not to a public network or a hole (e.g. in the valley.)
5. **no facility/bush/field:** no toilet in the housing unit.
6. **Others:** If the type of toilet used by household members other than the mentioned.

1.2 Classifications

Classifications used in the process of collection and processing of statistical data adopted by PCBS, According to international standards and with the Palestinian privacy.

1. Palestinian Localities Guidance, 2017

Chapter Two

Main Findings

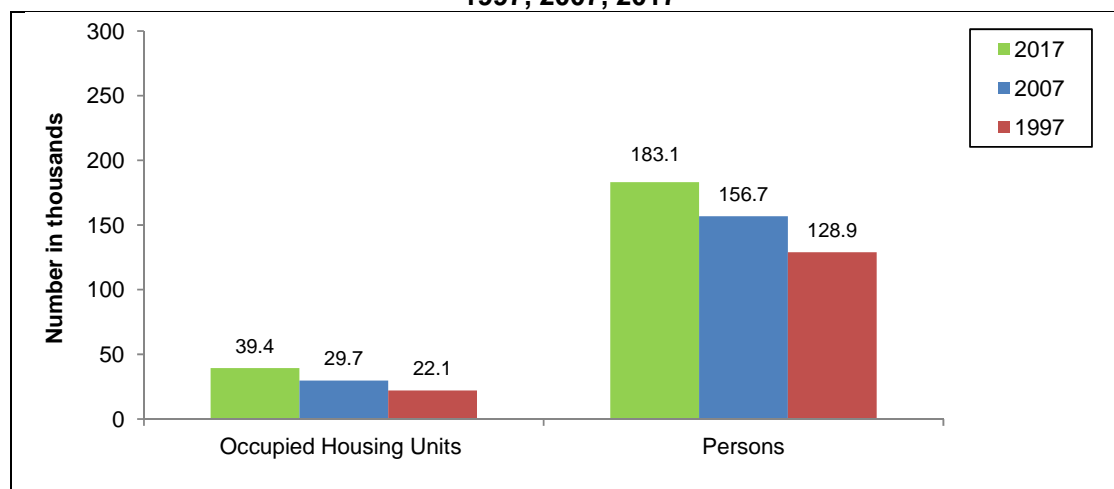
This chapter presents the main results for key indicators of Housing conditions in Tulkarm Governorate, based on the Population Housing and Establishment Census which was carried out during the period (1/12/2017-24/12/2017).

2.1 The Numbers of Occupied Housing Units

Census data showed that the number of occupied housing units in Tulkarm Governorate is 39,360, 6.6% of the West Bank housing units. This percentage was 73.7% in urban, 17.7% in rural and 8.6% in camps. (see table 2). The percentage increase of the number of occupied housing 32.5% in comparison with the 2007 Census.

Data also showed that number of persons in occupied housing units totals 183,110 with an increase of 16.8% compared with 2007 census. (see table 5).

Number of Occupied Housing Units and Persons in Tulkarm Governorate for the Years 1997, 2007, 2017

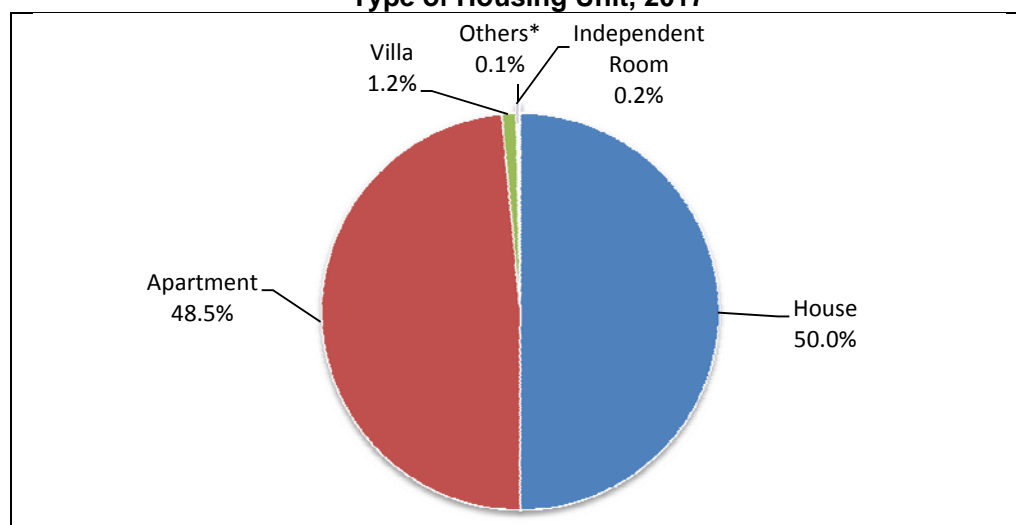


2.2 Occupied Housing Units by Type of Housing Unit

50% of occupied housing units are classified as Houses

The census results showed that; 19,674 of occupied housing units are houses 50.0% of the total number of occupied housing units, 19,098 of occupied housing units classified as apartments; 48.5%, and 456 of occupied housing units classified as villas; 1.2% (see table 3).

Percentage Distribution of Occupied Housing Units in Tulkarm Governorate by Type of Housing Unit, 2017



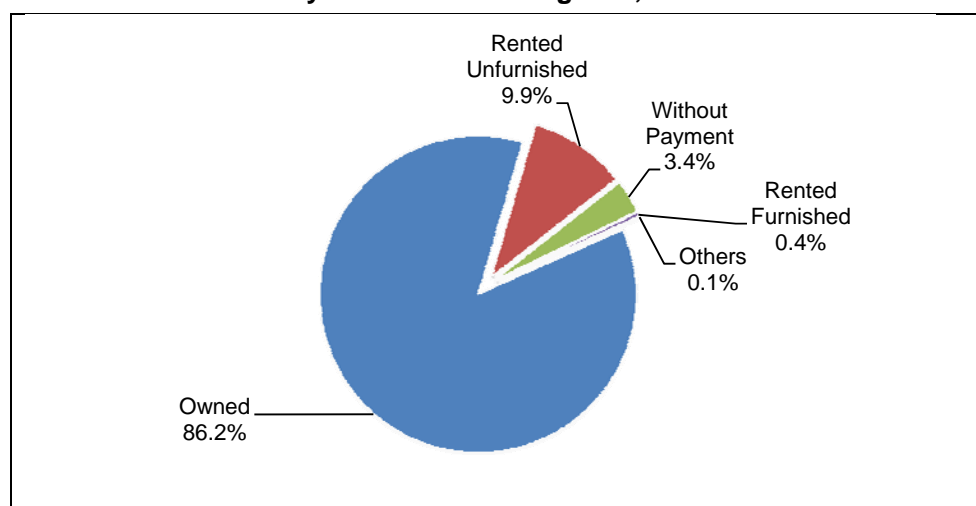
* Others include (Tent, Marginal\Caravan\ Barracks and Other)

2.3 Occupied Housing Units by Tenure of Housing Unit

86% of Occupied Housing Units owned by of the household

The Census finding showed that the majority or 33,931 of the occupied housing units in Tulkarm Governorate are owned by one of the household's members. This constitutes 86.2% of the total number of the occupied housing units. On the other hand, the unfurnished rented occupied housing units constitute 9.9% or 3,883 of the occupied housing units. (see table 25).

Percentage Distribution of Occupied Housing Units in Tulkarm Governorate by Tenure of Housing Unit, 2017



* Others include (For Work and Others)

2.4 Housing Density

Camps has the Highest Housing Density

Average housing density (number of persons per room) in Tulkarm Governorate are 1.3 person per room, which is the same in Urban and in Rural 1.2, and reached 1.7 person per room in camps. The results also indicated that 4.2% of the households live in housing units with housing density 3 persons and more per room; This percentage was 3.0% in urban compared to 2.8% in rural, and 17.1% in camps (see table 32).

2.5 Main Source of Drinking Water

99.9% of Households Use Improved Drinking Water Source

The results showed that the piped into dwelling are the main source of drinking water for 38,587 households; distributed in urban, rural and camps respectively as follows 28,594, 6,593 and 3,400. (see table 7).

99.9% of households use an Improved Drinking water source (piped into dwelling, protected dug well/ protected spring, rainwater, bottled water and public tap, and which is the same in Urban and in Rural, compared to 100% in Camps (see table 6).

Occupied Housing Units in Tulkarm Governorate by Main Source of Drinking Water, 2017

Main Source of Drinking	Occupied Housing Units
Piped Into Dwelling	38,587
Protected Dug Well/Protected Spring	449
Bottled Water	172
Rainwater	120
Tanker Truck/Cart With Small Tank	13
Unprotected Dug Well/Unprotected Spring	12
Others	5

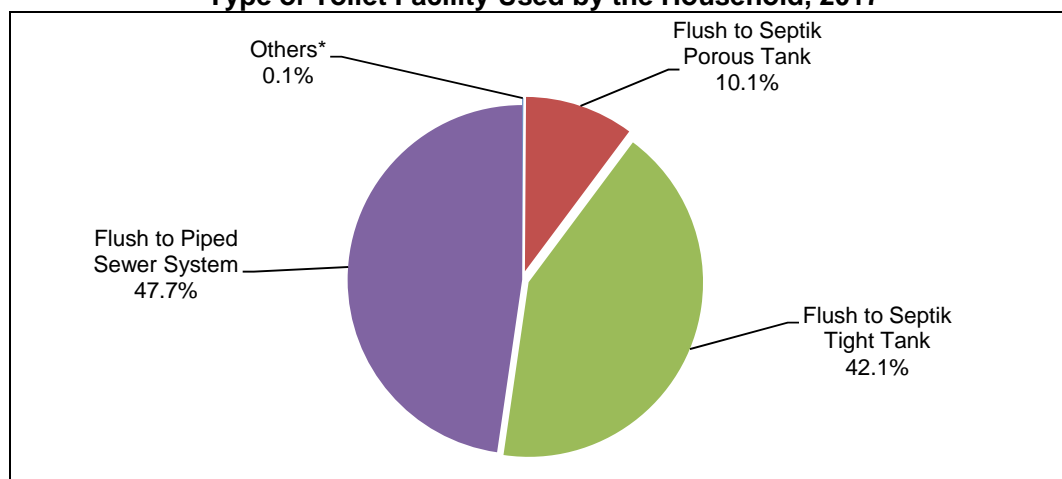
2.6 Occupied Housing Units by Connection to the Electricity

The Census findings showed that the majority of the occupied housing units in Tulkarm Governorate is supplied with electricity from the electricity network at around 100% of the occupied housing units totaling 39,340 housing unit. The housing units using electricity generators is 15 housing unit. On the other hand 3 occupied housing units are not connected to the electricity network. (see table 9).

2.7 Occupied Housing Units by Type of Toilet Facility Used

Findings showed that the percentage of occupied housing units in Tulkarm Governorate which are connected to septic porous tank or septic tight tank is 52.2%. The percentage of occupied housing units which connected to piped sewer system is 47.7% and the percentage of occupied housing units that are connected to flush open drain or with no facility/bush/field is 0.1%. (see table 11).

Percentage Distribution of Occupied Housing Units in Tulkarm Governorate by Type of Toilet Facility Used by the Household, 2017



* Others include (flush to open drain, no facility/bush/field and others)

2.8 Availability of Durable Goods and Technology Tools

The Availability of Durable Goods and Technology Tools were the Lowest at the Households living in the Governorate Camp

According to the Census findings, gas/electric cookers, refrigerators, washing machines, and satellite dishes are available to most households in Tulkarm Governorate.

Additionally, the results showed that; 33.6% of households in Tulkarm Governorate have a private car, with clear variation between urban, rural and camps localities (35.7%, 36.8% and 9.8% respectively). As for households have TV/ LCD/ LED/ S-D screen results showed that 71.4%, of households have such goods, of which 73.3%, 68.4%, and 61.0% in urban, rural and camps respectively. (see tables 36, 37).