



دولة فلسطين

الجهاز المركزي للإحصاء الفلسطيني

التعداد العام للسكان والمساكن والمنشآت 2017



ملخص النتائج النهائية للتعداد

نسخة محدثة



تم إعداد هذا التقرير حسب الإجراءات المعيارية المحددة في ميثاق الممارسات
للإحصاءات الرسمية الفلسطينية 2006

© ذو القعدة، 1439هـ - تموز، 2018.
جميع الحقوق محفوظة.

في حالة الاقتباس، يرجى الإشارة إلى هذه المطبوعة كالتالي:

الجهاز المركزي للإحصاء الفلسطيني، 2018. التعداد العام للسكان والمساكن والمنشآت 2017: ملخص النتائج النهائية
للتعداد. رام الله - فلسطين.

جميع المراسلات توجه إلى:
الجهاز المركزي للإحصاء الفلسطيني
ص.ب. 1647، رام الله - فلسطين

هاتف: 2 2982700 (970/972)

فاكس: 2 2982710 (970/972)

الرقم المجاني: 1800300300

بريد إلكتروني: diwan@pcbs.gov.ps

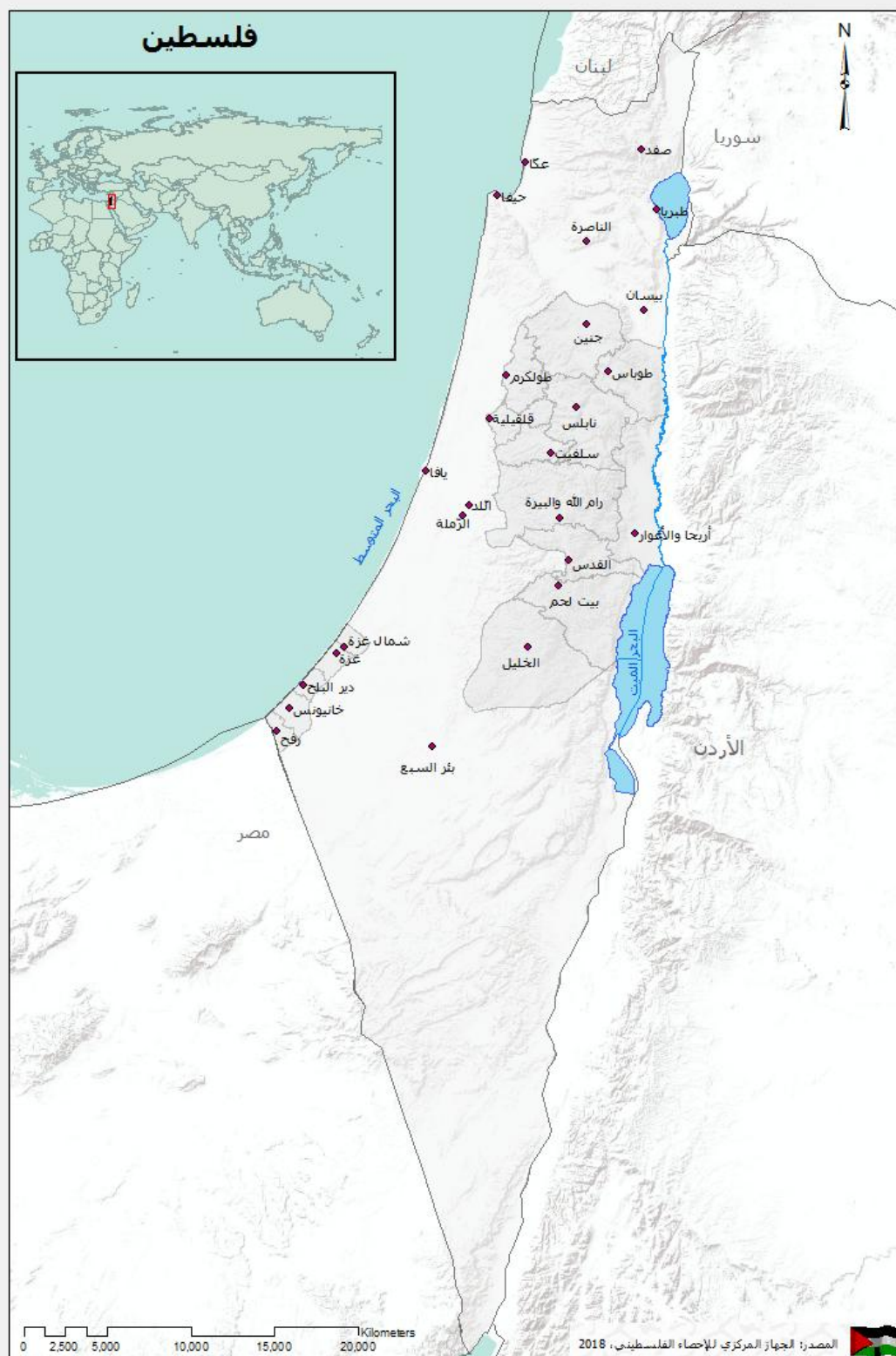
الرقم المرجعي: 2383

صفحة إلكترونية: <http://www.pcbs.gov.ps>

تم تمويل طباعة هذا التقرير من جمهورية الصين الشعبية



فخامة الرئيس محمود عباس "أبو مازن"
رئيس اللجنة التنفيذية لمنظمة التحرير الفلسطينية
رئيس دولة فلسطين



بِسْمِ اللَّهِ الرَّحْمَنِ الرَّحِيمِ



تقديم من سيادة الرئيس محمود عباس "ابو مازن" رئيس دولة فلسطين

يعتبر التعداد العام للسكان والمساكن والمنشآت ركناً أساسياً من أركان النظام الإحصائي الرسمي في أي دولة، حيث يأتي تنفيذه خلال عام 2017 استحقاقاً قانونياً وتنموياً ووطنياً وسيادياً، ويمثل تنفيذه لبنة أساسية في عملية بناء الدولة وإرساء أسس التخطيط السليم بمعايير علمية نظراً لما يوفره من إحصاءات دقيقة وتفصيلية لكافة نواحي الحياة، ويساهم في بناء الدولة الفلسطينية وإنجاز الإستقلال السياسي والاقتصادي والإجتماعي، وتحقيق التنمية.

لقد تم تنفيذ هذا المشروع الوطني الكبير من خلال استخدام التكنولوجيا والتقنيات الحديثة في جمع البيانات. وشكل تنفيذ التعداد تحدياً كبيراً لكافة العاملين في التعداد لكونه ينفذ في ظل ظروف استثنائية تفرضها إجراءات الاحتلال الإسرائيلي، وبفضل عزيمة وإصرار الفريق الوطني، واحتضان القيادة السياسية جعلت من التغلب على هذا التحدي أمراً ممكناً أدى إلى تنفيذ التعداد العام الثالث في فلسطين، بأيد وبخبرات فلسطينية وبقرار فلسطيني مستقل، واستجابة للحاجات الوطنية في شتى المجالات.

لقد اسهم التعداد في إعادة الموضوع التنموي على الأجندة الوطنية والدولية في فلسطين، بعد ان تراجع دورها لصالح الأجندة الاغاثية، فالتنمية اهم الدعامات الضرورية لتأسيس مجتمع ديمقراطي، وبناء انسان حر ملتزم بالمبادئ الوطنية والإنسانية. والإحصاءات الدقيقة والعلمية هي العمود الفقري لوضع خطط تنموية مبنية على اسس سليمة تشكل رافعةً لقضايا التنمية وتحقيق الاهداف المتعلقة عليها.

لقد ابدى المجتمع الدولي اهتماماً بالغاً بهذا المشروع التنموي وعبر عن اهتمامه من خلال الدعم المادي والفني الذي قدمته بعض الدول الصديقة والمنظمات الدولية والحكومة الأردنية. كما ساهمت العديد من الوزارات، والمؤسسات الرسمية والخاصة والأهلية، وكذلك مؤسسات المجتمع المدني في توفير الاحتياجات اللوجستية للتعداد ودعم ومساندة طواقم العمل ومساهماتهم في تذليل العقبات وتوفير كافة متطلبات النجاح. فلهم جميعاً كل الشكر والتقدير.

اننا اذ نهدي هذا الانجاز التاريخي الى كل فلسطيني، فإننا نعبر عن تقديرنا وشكرنا لأسرة الجهاز المركزي للإحصاء الفلسطيني والفريق الوطني للتعداد على اصرارهم وعطائهم وتقانيهم في تحقيق هذا الانجاز.

محمود عباس

رئيس اللجنة التنفيذية لمنظمة التحرير الفلسطينية

رئيس دولة فلسطين

شكر وتقدير

يتقدم الجهاز المركزي للإحصاء الفلسطيني بالشكر والتقدير إلى كافة أبناء شعبنا الفلسطيني الذين ساهموا في إنجاح التعداد العام للسكان والمساكن والمنشآت 2017 من خلال حرصهم وتعاونهم بالإدلاء بالبيانات المطلوبة، وإلى الجنود مجهولين أبناء الأسرة الإحصائية، على تفانيهم في العمل، وجهودهم الحثيثة والاستثنائية التي بذلوها في تنفيذ هذا المشروع بكافة مراحله، ونخص بالذكر جهود رئيس وأعضاء غرفة العمليات المركزية، ورئيس وأعضاء اللجنة التنفيذية للتعداد، وغرف العمليات الفرعية، ومدراء التعداد في المحافظات ومساعدوهم، والطواقم المساندة، والمنسقون الإعلاميون، والمشرفون الميدانيون، والمراقبون، والعدادون، وكافة اللجان وفرق العمل العاملة على التعداد.

كما يتقدم الجهاز بجزيل الشكر والتقدير إلى القيادة السياسية ممثلة بفخامة السيد الرئيس محمود عباس "أبو مازن" حفظه الله، وإلى الحكومة الفلسطينية ممثلة بدولة الأخ أ. د. رامي الحمد لله على دعمهم واهتمامهم ومواكبتهم لسير العمل على المشروع.

لقد تم تخطيط وتنفيذ التعداد العام للسكان والمساكن والمنشآت 2017، بقيادة فريق فني من الجهاز المركزي للإحصاء الفلسطيني، وبدعم مالي من الحكومة الفلسطينية، ومكتب الممثلية النرويجية لدى دولة فلسطين، والوكالة السويسرية للتنمية والتعاون (SDC)، ووكالة التعاون السويدية (SIDA)، والممثلة الهولندية، والوكالة الألمانية للتعاون الدولي (GIZ)، والاتحاد الأوروبي - المفوضية الأوروبية (EU)، وصندوق الأمم المتحدة للسكان (UNFPA)، وبرنامج الأمم المتحدة الإنمائي (UNDP)، والوكالة الإسبانية للتعاون الإنمائي الدولي (AECID)، والحكومة اليابانية، والتعاون الإيطالي (AICS)، ومنظمة الأمم المتحدة للطفولة (UNICEF)، ومؤسسة إنقاذ الطفل، وصندوق الاستثمار الفلسطيني، وهيئة الأمم المتحدة للمرأة (UNWOMEN)، فلهم جميعاً كل الشكر والتقدير على مساهمتهم القيمة في تمويل هذا المشروع.

ويتقدم الجهاز أيضاً بجزيل الشكر وعظيم الامتنان، إلى حكومة المملكة الأردنية الهاشمية ممثلة بدائرة الإحصاءات العامة على مساهمتهم الكريمة بتوفير 7500 جهاز لوحي (Tablet) على سبيل الإعارة؛ لاستخدامها في تنفيذ التعداد.

وكون التعداد مشروعاً وطنياً؛ فقد ساهمت العديد من الوزارات، والمؤسسات الرسمية والخاصة والأهلية، وكذلك مؤسسات المجتمع المدني، والجامعات، والهيئات المحلية من مجالس وبلديات، ولجنة الانتخابات المركزية، في توفير الاحتياجات اللوجستية للتعداد من مقرات ومكاتب وقاعات تدريب، كما ساهمت وسائل الإعلام الرسمية والخاصة بأنواعها المرئية والمسموعة والمكتوبة، وشركة الاتصالات الفلسطينية، وشركتي جوال والوطنية موبايل في الحملة الإعلامية للتعداد بكافة المراحل، إضافة إلى وجهاء العشائر والعائلات وقادة الرأي والتأثير على دورهم في تذليل العقبات وتسهيل عمل فريق التعداد، ولا ننسى الدور الهام الذي قام به المحافظين من خلال مواكبتهم ومتابعتهم المباشرة للمشروع منذ البداية، ومساهماتهم في تذليل العقبات وتوفير كافة متطلبات النجاح، إضافة إلى دعم وتعاون العديد من المؤسسات والمنظمات الإقليمية والدولية، فلهم جميعاً كل الشكر والتقدير.

فريق العمل

- إعداد التقرير

راوية علاونة

آية عمرو

ماهر صبيح

سهى كنعان

ربى القبح

رامي الدبس

هناء البخاري

نهاية عودة

أيمن قنغير

رباح الجمل

- تصميم الخرائط

نفير مساد

نبال اسماعيل

- تدقيق معايير النشر

حنان جناجره

- المراجعة الأولية

أميمة الاحمد

محمد الدريدي

خالد ابو خالد

رانيا أبو غبوش

ماهر صبيح

- المراجعة النهائية

عناية زيدان

- الإشراف العام

علا عوض

رئيس الجهاز/ المدير الوطني للتعداد

تنويه للمستخدمين

- عدد السكان الاجمالي يشمل عدد السكان الذين تم عدّهم فعلا وعدد الأفراد المقدر بناء على نتائج الدراسة البعدية.
- عدد السكان الذين تم عدّهم فعلا (4,705,855) يشمل 31,938 فردا لم نتمكن من الحصول على بياناتهم، كذلك لا تشمل بيانات الافراد الذين تم تقديرهم بناء على الدراسة البعدية.
- تم احتساب النسب في فصل النتائج الرئيسية على أساس الحالات المبينة خصائصها فقط.
- تجدر الإشارة إلى وجود اختلافات بين الأعداد التي تم نشرها سابقا في تقرير النتائج الأولية والأعداد ضمن هذا التقرير، بسبب التعويض للبيانات المفقودة في بعض المؤشرات الرئيسية في منطقة J1 من محافظة القدس.
- نظراً للواقع الجغرافي والسياسي لمحافظة القدس ولأغراض احصائية بحثية، تم تقسيم محافظة القدس إلى جزئين:
 1. القدس (منطقة J1): تشمل ذلك الجزء من محافظة القدس والذي ضمه الاحتلال الاسرائيلي اليه عنوة بعيد احتلاله للضفة الغربية عام 1967. وتضم منطقة J1 تجمعات (كُفْر عَقَب، بيت حَنِينَا، مُحَيِّم شُعْفَاط، شُعْفَاط، العيسويّة، شَيْخ جَرَّاح، وادي الجُوز، باب السَاهِرَة، الصَّوَّانَة، الطُّور (جَبَل الزَيْتُون)، القُدْس (بيت المقدس)، الشَّيَّاح، راس العامود، سِلْوان، النُّوري، جَبَل المُكَبِّر، السَّوَاجِرَة العَرَبِيَّة، بَيْت صَفَّافَا، شَرْفَات، صُور بَاهِر، أُم طُوبَا).
 2. القدس (منطقة J2): وتضم تجمعات (زَافَات، مِخْمَاس، مُحَيِّم قَلَنْدِيَا، قَلَنْدِيَا، بَيْت دُقُو، جَبْع، الجُدَيْرَة، الزَّام وضاحية البريد، بَيْت عَنَان، الجِيب، بَيْر نَبَالَا، بَيْت إِجْزَا، القُبَيْبَة، حَرَائِب أُم اللَّحْم، بَدُو، النَّبِي صَمُوئِيل، حَزْمَا، بَيْت حَنِينَا، البَلَد، قَطَنَة، بَيْت سُورِيك، بَيْت إِكْسَا، عَنَاتَا، الكَعَابِنَة (تَجْمَع بَدَوِي)، الزُعَيْم، العَيْرِيَّة، ابو ديس، عرب الجَهَالِين (سلامات)، السَّوَاجِرَة الشَّرْقِيَّة، الشَّيْخ سَعْد).
- مجموع النسب المئوية في بعض الجداول قد لا يساوي 100% نتيجة التقريب.

قائمة المحتويات

الصفحة	الموضوع
	قائمة الجداول
	المقدمة
21	المصطلحات والمؤشرات والتصنيفات: الفصل الأول:
21	1.1 المصطلحات والمؤشرات
32	2.1 التصنيفات
33	النتائج الرئيسية: الفصل الثاني:
33	1.2 النتائج النهائية للسكان
33	1.1.2 توزيع السكان
33	2.1.2 التركيب النوعي للسكان
33	3.1.2 التركيب العمري للسكان
34	2.2 النتائج النهائية لخصائص السكان الأساسية
34	1.2.2 انتشار الإعاقة
35	2.2.2 الخصائص الأساسية للتعليم
37	3.2.2 الخصائص الأساسية للعمل
38	4.2.2 الخصائص الأساسية للزواج
39	3.2 عدد الأسر
39	4.2 المساكن المأهولة
40	1.4.2 المساكن المأهولة حسب نوع المسكن
40	2.4.2 كثافة السكن
41	3.4.2 المصدر الرئيسي لمياه الشرب
41	4.4.2 السلع المعمرة
43	المنهجية: الفصل الثالث:
43	1.3 المقدمة
43	2.3 أهداف التعداد
43	3.3 مبررات تنفيذ التعداد
44	4.3 شمولية التعداد
44	5.3 استمارات التعداد
44	1.5.3 استمارة حصر المباني والمساكن والأسر
45	2.5.3 استمارة حصر المنشآت الاقتصادية
45	3.5.3 استمارة الأسرة والظروف السكنية

الصفحة	الموضوع
47	4.5.3 استمارة نزلاء الفنادق
47	6.3 التطبيقات المستخدمة في التعداد
48	7.3 العمليات الميدانية
48	1.7.3 تحديث الخرائط
48	2.7.3 التدريب والتعيين
49	3.7.3 تحديد وحزم مناطق العد على الطبيعة
50	4.7.3 حصر وترقيم المباني والمساكن والأسر والمنشآت
50	5.7.3 عد السكان
50	6.7.3 الدراسة البعدية
51	8.3 معالجة البيانات
51	9.3 إعداد النتائج والنشر
53	الفصل الرابع: الجودة
53	1.4 الدقة
53	1.1.4 أخطاء المعاينة
53	2.1.4 أخطاء غير المعاينة
53	2.4 اجراءات ضبط الجودة
53	1.2.4 آلية الضبط في المرحلة التحضيرية
56	2.2.4 آلية الضبط في المرحلة التنفيذية (مرحلة العمل الميداني)
56	1.2.2.4 العنصر البشري
57	2.2.2.4 العنصر الالكتروني أو التقني
60	3.2.4 آلية الضبط في مرحلة معالجة البيانات
60	1.3.2.4 معالجة البيانات في مرحلة العمل الميداني
60	2.3.2.4 معالجة البيانات بعد الانتهاء من مراحل التعداد
60	3.4 تقييم جودة البيانات
61	1.3.4 الدراسة البعدية
62	2.3.4 فحص الاتساق الداخلي للبيانات
63	3.3.4 مقارنة النتائج مع مصادر أخرى
63	4.3.4 التعامل مع غير المبين
64	5.3.4 استخدام أساليب التحليل الديموغرافي
65	الجدول الإحصائية

قائمة الجداول

الجدول	الصفحة
جدول 1: ملخص نتائج التعداد 1997، 2007، 2017	67
جدول 2: السكان في فلسطين حسب المحافظة والجنس، 2017	71
جدول 3: السكان في فلسطين حسب فئة العمر والجنس والمحافظة، 2017	72
جدول 4: إجمالي السكان في التجمعات السكانية المأهولة في فلسطين حسب فئات حجم السكان في التجمع والأسر والجنس، 2017	78
جدول 5: السكان في فلسطين حسب المحافظة والجنسية والجنس، 2017	79
جدول 6: السكان الفلسطينيون (14 سنة فأكثر) في فلسطين حسب المحافظة والحالة الزوجية والجنس، 2017	80
جدول 7: السكان الفلسطينيون في فلسطين حسب المحافظة وحالة اللجوء والجنس، 2017	81
جدول 8: السكان الفلسطينيون (5 سنوات فأكثر) في فلسطين حسب المحافظة والالتحاق بالتعليم والجنس، 2017	82
جدول 9: السكان الفلسطينيون (3-5 سنوات) في فلسطين حسب المحافظة والالتحاق برياض الأطفال والجنس، 2017	83
جدول 10: السكان الفلسطينيون (10 سنوات فأكثر) في فلسطين حسب المحافظة والجنس والحالة التعليمية، 2017	84
جدول 11: السكان الفلسطينيون (15 سنة فأكثر) في فلسطين حسب المحافظة والجنس والعلاقة بقوة العمل، 2017	87
جدول 12: انتشار الإعاقات بين السكان الفلسطينيين في فلسطين حسب المحافظة والجنس ونوع الإعاقة، 2017	90
جدول 13: السكان الفلسطينيون في فلسطين حسب المحافظة ونوع التأمين الصحي، 2017	93
جدول 14: الأسر الخاصة في فلسطين حسب المحافظة ونوع الأسرة، 2017	94
جدول 15: الأسر الخاصة في فلسطين حسب المحافظة وحجم الأسرة، 2017	95
جدول 16: أرباب الأسر الفلسطينية (15 سنة فأكثر) في فلسطين حسب فئة العمر والجنس والعلاقة بقوة العمل، 2017	96

الصفحة	الجدول
97	جدول 17: الأسر والأفراد في فلسطين حسب المحافظة وحياسة المسكن، 2017
99	جدول 18: الأسر والأفراد في فلسطين حسب المحافظة والمصدر الرئيسي لمياه الشرب لدى الأسرة، 2017
101	جدول 19: الأسر في فلسطين التي يتوفر لديها سلع معمرة حسب المحافظة والسلعة، 2017
102	جدول 20: الأسر في فلسطين التي يتوفر لديها وسائل تكنولوجيا المعلومات حسب المحافظة ووسيلة تكنولوجيا المعلومات، 2017
103	جدول 21: الأسر في فلسطين حسب المحافظة وكثافة السكن (عدد الأفراد في الغرفة)، 2017
104	جدول 22: المساكن المأهولة والأفراد في فلسطين حسب المحافظة ونوع المسكن، 2017
106	جدول 23: المساكن المأهولة والأفراد في فلسطين حسب المحافظة ومساحة مسطح المسكن، 2017
108	جدول 24: المساكن المأهولة والأفراد في فلسطين حسب المحافظة وعدد الغرف في المسكن، 2017
110	جدول 25: المساكن المأهولة والأفراد في فلسطين حسب المحافظة والمصدر الرئيسي للكهرباء، 2017
112	جدول 26: المساكن المأهولة والأفراد في فلسطين حسب المحافظة ونوع المرحاض الذي تستخدمه الأسرة، 2017
114	جدول 27: المباني المكتملة في فلسطين حسب المحافظة واستخدام المبنى، 2017
115	جدول 28: عدد المنشآت في فلسطين حسب المحافظة والحالة العملية، 2017
116	جدول 29: السكان في فلسطين حسب التجمع والجنس، 2017

المقدمة

يعتبر التعداد العام للسكان والمساكن والمنشآت ركناً أساسياً من أركان بناء الدولة، ويشكل تنفيذه استحقاقاً قانونياً وتنموياً وإحصائياً بموجب قانون الإحصاءات العامة للعام 2000، كما يمثل شكلاً من أشكال السيادة الوطنية على الأرض. ويعد هذا التعداد الثالث الذي ينفذ في دولة فلسطين، فقد تم تنفيذ التعداد الأول العام 1997، والتعداد الثاني العام 2007. ويأتي تنفيذ هذا التعداد بهدف توفير قاعدة بيانات إحصائية حديثة وشاملة، تعكس صورة رقمية لواقع المجتمع الفلسطيني في شتى المجالات، وتلبي الاحتياجات الوطنية بناءً على التوصيات الدولية، وتوصيات الأمم المتحدة بشأن محتويات التعداد، لتشكل بذلك العمود الفقري لبناء الخطط وتطوير السياسات والاستراتيجيات التنموية خلال العقد القادم.

يتم تنفيذ التعدادات السكانية في معظم دول العالم بصورة دورية كل 10 سنوات وفقاً لتوصيات الأمم المتحدة، ويتطلب تنفيذها ظروفًا طبيعية مستقرة. إلا أن تنفيذ التعداد في دولة فلسطين يشكل حالة نادرة؛ كونه ينفذ في ظل ظروف استثنائية تفرضها إجراءات الاحتلال الإسرائيلي، وما يترتب عليها من تحديات ومعوقات، فهنا يمر جدار الضم والتوسع، وهناك مستعمرة جاثمة على الأرض، وهنا بوابة حديدية تمنع الهواء عن يسكن خلفها، وتلك منطقة عسكرية مغلقة لا يمكن دخولها إلا بإجراءات خاصة، إضافة إلى التحديات المرتبطة بالعمل في القدس، باعتبارها التحدي الأصعب والأكثر تعقيداً، ناهيك عن التحديات التكنولوجية المتمثلة بعدم توفر خدمات الجيل الثالث (3G) في فلسطين في حينه، بفعل القيود التي يفرضها الاحتلال، الأمر الذي دفع الجهاز، إلى اتخاذ التدابير اللازمة لتجاوز هذه التحديات، عبر تطوير خطة عمل شاملة وواضحة، أخذت بالاعتبار خصوصية الحالة الفلسطينية، وحجم التحديات الميدانية.

لقد أحدث هذا التعداد نقلة نوعية، من خلال استخدام التكنولوجيا والتقنيات الحديثة في جمع البيانات ميدانياً، فقد تم تنفيذ مراحل التعداد كافة، باستخدام الأجهزة اللوحية "التابلت"، إضافة إلى استخدام نظم المعلومات الجغرافية، كما تم استحداث تطبيقات إلكترونية لكل مرحلة من مراحل التعداد، بدءاً من مرحلة تحديث الخرائط، والتعداد التجريبي، ومن ثم مرحلة الحزم، مروراً بمرحلة الحصر والترقيم، فالعد الفعلي للسكان، وانتهاءً بالدراسة البعدية، الأمر الذي ساهم في توفير الوقت والجهد، وزيادة جودة البيانات وأتساقها وتصنيفها وسهولة تحليلها، وتعزيز إدارة العمل الميداني ومراقبته.

لقد قام على تنفيذ هذا التعداد جيش من طواقم العمل المختلفة، من مديرين ومساعدين ومشرفين ومراقبين وعدّادين وطواقم مساندة، وصلوا الليل بالنهار في سبيل تحقيق هذا الإنجاز، وقد ساهم هذا التعداد في توفير حوالي 11,000 وظيفة عمل مؤقتة للخريجين الشباب، للعمل في مراحله المختلفة، ولفترات متفاوتة، تراوحت مدتها ما بين شهر إلى ثمانية أشهر، وقد تلقى هؤلاء العاملون تدريباً نوعياً مكثفاً، لتعزيز قدراتهم وإكسابهم المهارات اللازمة. وحتى تكتمل عناصر المنظومة الإلكترونية في هذا التعداد، فقد تمت أتمتة كافة عمليات التقييم للعاملين والمتدربين، بما في ذلك الاختبارات اليومية والامتحانات النهائية، وقد تم تجهيز قاعات التدريب بالبنية التحتية اللازمة لذلك، وهذا، بدوره، ساهم في توفير الوقت والجهد المرتبطين باختيار فريق العمل، ودون تدخل بشري، انسجاماً مع متطلبات الحوكمة السليمة.

وحيث أن التعداد يُعد مشروعاً وطنياً بامتياز، فقد أطلق الجهاز، منذ بداية التخطيط لتنفيذه، برنامجاً للحوار والتشاور مع مختلف الوزارات والمؤسسات الرسمية والخاصة، ومؤسسات المجتمع المدني، عبر لقاءات وندوات واجتماعات ثنائية، وورش عمل، بهدف الوصول إلى إجماع وطني على محتويات التعداد، وحشد كل الطاقات والجهود لإنجاحه. كما رافق ذلك حملة إعلامية واسعة بالتنسيق مع المؤسسة الإعلامية المحلية الرسمية وغير الرسمية، بهدف توعية المواطنين بأهمية التعداد،

وحثهم على التعاون مع فريق التعداد، حتى وصلت رسالة التعداد إلى كل بيت وكل أسرة وكل مواطن، وقد تضافرت جهود أركان المجتمع الفلسطيني كافة، عبر تسخير الإمكانيات المتاحة كافة؛ من موارد بشرية، ومادية؛ كالمقرات، والمكاتب، وقاعات التدريب، والأجهزة، والمعدات، وغيرها، إضافة إلى تدخلات قوى التأثير المجتمعي، ومساهمتها في تسهيل عمل الفرق الميدانية، وتذليل العقبات، والحد، بشكل كبير، من حالات الرفض وعدم التجاوب، الأمر الذي جسّد أروع صور الانتماء للوطن، تحقيقاً لشعار التعداد "معاً وسوياً لنبني الوطن".

ونحن إذ نضع بين أيديكم النتائج النهائية للتعداد، التي يأتي نشرها في زمن قياسي، فإننا نشعر بالسعادة والفخر بهذا الإنجاز، متطلعين إلى الاستثمار الأمثل لبيانات هذا التعداد، من خلال ترجمتها إلى سلسلة خدمات يستفيد منها المواطن، تحقيقاً لرؤية الحكومة "المواطن أولاً"، فلا تنمية بدون إحصاء.

والله ولي التوفيق،،،

تموز، 2018

علا عوض
رئيس الجهاز
المدير الوطني للتعداد

الفصل الأول

المصطلحات والمؤشرات والتصنيفات

1.1 المصطلحات والمؤشرات

تعرف المصطلحات والمؤشرات المستخدمة في هذا التعداد وفق معجم المصطلحات الإحصائية، ودليل المؤشرات الإحصائية الصادرة عن الجهاز والمعتمدة على أحدث التوصيات الدولية المتعلقة بالإحصاءات والمنسجمة مع النظم الدولية

التقسيمات الجغرافية والإدارية والإحصائية:

تنقسم فلسطين إدارياً إلى (16) محافظة، وتعتبر المحافظة أعلى مستوى في الهيكل الإداري من التقسيمات الإدارية في فلسطين، بحيث تضم المحافظة الواحدة العديد من التجمعات السكانية، ويبلغ عددها 11 محافظة في الضفة الغربية و5 محافظات في قطاع غزة وهي كما يلي:

1. الضفة الغربية: وتشمل محافظات جنين، وطوباس والأغوار الشمالية، وطولكرم، ونابلس، وقلقيلية، وسلفيت، ورام الله والبيرة، وأريحا والأغوار، والقدس، وبيت لحم، والخليل.
2. قطاع غزة: ويشمل محافظات شمال غزة، وغزة، ودير البلح، وخانيونس، ورفح.

التجمع:

هو مساحة (مكان) من سطح الأرض مأهولة بالسكان بشكل دائم ولها سلطة إدارية رسمية أو أي مساحة (مكان) من سطح الأرض مأهولة بالسكان بشكل دائم ومنفصلة جغرافياً عن أي تجمع مجاور لها ومُعترف بها عرفياً وليس لها سلطة إدارية مستقلة.

التعداد:

هو العملية الكلية لتخطيط وجمع وتصنيف وتقييم ومعالجة ونشر وتحليل البيانات الإحصائية حسب الخصائص الديمغرافية والاقتصادية والاجتماعية ذات العلاقة لأصغر مستوى جغرافي في وقت محدد، ولجميع الأشخاص داخل الدولة والمواطنين المتواجدين خارج حدود الدولة بصفة مؤقتة.

المسكن العام:

يشمل الأماكن المنفصلة والمستقلة إنشائياً المستخدمة للإقامة والمعدة لسكن مجموعة كبيرة من الأفراد أو عدة أسر والمشغولة وقت التعداد. وتوجد في المساكن العامة مرافق مشتركة، مثل المطبخ والمرحاض أو الحمامات وغرف المعيشة أو غرف النوم، ويتقاسمها شاغلوا المسكن. ويمكن تصنيفها فرعياً إلى فنادق أو البنسيونات أو غرف للإيجار، ومخيمات.

الأسرة:

فرد أو مجموعة أفراد تربطهم أو لا تربطهم صلة قرابة، ويقيمون في مسكن واحد، ويشاركون في المأكل أو في أي وجه متعلق بترتيبات المعيشة. واستناداً لهذا التعريف فإن الأسرة المعيشية في التعداد تتألف من:

1. أفراد الأسرة الأصليون المتواجدون في مسكن الأسرة ليلة 2017/12/01.
2. الزوار من خارج فلسطين الذين قضوا ليلة 2017/12/01 في مسكن الأسرة (أقارب أو غير أقارب).

3. الزوار من داخل الوطن (يقيمون في الضفة الغربية وقطاع غزة) (الأسرة بأكملها) إذا كانت ستقضي الفترة من 01-2017/12/24 مع الأسرة.
4. الخدم والسائقون والطباخون ومن في حكمهم الذين يعملون لدى الأسرة، ويقيمون معها بصفة معتادة.
5. المواليد الجدد الذين ولدوا قبل ليلة 2017/12/01 وما زالوا على قيد الحياة ليلة 2017/12/01، سواء كانوا مع الأسرة أو ما زالوا في المستشفى.
6. الأفراد المقيمون مع الأسرة والذين قضوا ليلة 2017/12/01 مع الأسرة وتوفوا بعد ليلة 2017/12/01.
7. الأفراد المقيمون مع الأسرة ولكنهم لم يتواجدوا ليلة 2017/12/01 مع الأسرة وتضم الفئات التالية:-
 - أفراد الأسرة الذين قضوا ليلة 2017/12/01 في زيارة أسرة أخرى داخل فلسطين.
 - المشتغلون في نوبات/ ورديات عمل ليلية في المصانع أو المستشفيات أو المطارات أو في المعابر أو غيرها من أماكن العمل.
 - أفراد الأسرة الذين قضوا ليلة 2017/12/01 مسافرين على الطرق العامة داخل فلسطين.
 - صيادو الأسماك الذين قضوا ليلة 2017/12/01 على المراكب والسفن في المياه الإقليمية.
 - أفراد الأسرة العاملون في الأجهزة الأمنية أينما كان مكان تواجدهم ليلة 2017/12/01.
 - أفراد الأسرة المقيمون مع الأسرة والذين تصادف وجودهم خارج فلسطين بصفة مؤقتة ولمدة أقل من سنة بغرض العمل والعودة كل سنة بشكل معتاد أو لقضاء بعض الأعمال أو السياحة أو الزيارة أو الحج أو العمرة أو العلاج أو لأي سبب آخر.
 - المرضى الذين قضوا ليلة 2017/12/01 في المستشفيات ومرافقهم وكذلك الأفراد الذين قضوا ليلة 2017/12/01 في أماكن الحجز والتوقيف في الشرطة وما شابه ذلك.
 - الأفراد الذين قضوا ليلة 2017/12/01 في دور العبادة (كالمساجد والكنائس).
 - أفراد الأسرة الفلسطينيين المقيمون معها عادة وتواجدوا ليلة 2017/12/01 في أحد الفنادق داخل فلسطين.
 - الطلبة الذين يدرسون في الخارج بغض النظر عن فترة التغيب في الخارج.
 - الطلبة الذين يدرسون في الجامعات والمعاهد والمراكز داخل فلسطين وبصرف النظر عن مكان تواجدهم ليلة 2017/12/01.
 - الأفراد الأسرى والمعتقلين في السجون الإسرائيلية بغض النظر عن مدة اعتقالهم.
 - الأفراد الذين يقيمون مع الأسرة بصورة معتادة لكن تصادف عدم تواجدهم مع أسرهم ليلة 2017/12/01 لأي سبب.

وقد استثنى من قائمة أفراد الأسرة الفئات التالية:

1. الأفراد الذين توفوا قبل ليلة 2017/12/01.
2. الأفراد الذين ولدوا بعد ليلة 2017/12/01.
3. الأفراد المتواجدون ليلة 2017/12/01 بصفة معتادة كنزلاء في دور العجزة، ودور الأيتام، ومصحات الأمراض النفسية، والسجون الفلسطينية، حيث تم عد جميع من يقيم بهذه الأماكن في أماكن تواجدهم.

وتقسم الأسر التي تم عدها إلى:

1. أسرة خاصة: هي الأسرة التي ينطبق عليها تعريف الأسرة السابق الذكر.

2. **مسكن عام (أسرة جماعية):** وهي الأسر التي تم عدها في الأماكن التي ينطبق عليها تعريف المسكن العام السابق الذكر وتسمى أيضاً أسر المؤسسات.

الأسرة الفلسطينية:

هي الأسرة الخاصة التي تكون فيها جنسية رب الأسرة فلسطيني. أما الأسرة غير الفلسطينية فهي الأسرة التي تكون فيها جنسية رب الأسرة غير فلسطيني بغض النظر عن جنسية باقي الأفراد.

أنواع الأسر الخاصة:

تقسم الأسر الخاصة (المعيشية) حسب تركيبها الأسري إلى الأنواع التالية:

1. **أسرة من فرد واحد:** وهي الأسرة التي تتكون من شخص واحد فقط.
2. **أسرة نووية:** وهي الأسر المعيشية التي تتكون كافةً من نواة أسرية واحدة، وتتشكل من أسرة مؤلفة من زوجين فقط أو من زوجين مع ابن أو ابنة (بالدم فقط وليس بالتبني) أو أكثر أو أب (رب الأسرة) لديه ابن أو ابنة أو أكثر أو أم (رب الأسرة) لديها ابن أو ابنة أو أكثر، مع عدم وجود أي شخص من الأقرباء الآخرين أو من غيرهم.
3. **أسرة ممتدة:** هي الأسر المكونة من أسرة نووية أو أكثر مع وجود أفراد آخرين يعيشون معهم وتربطهم علاقة بتلك الأسرة.
4. **أسرة مركبة:** هي الأسرة المكونة من أسرة نووية أو أكثر مع وجود فرد أو أفراد يعيشون معها ولا تربطهم علاقة قرابة بهذه الأسرة.

متوسط حجم الأسرة: (مؤشر)

يمثل متوسط عدد الأفراد للأسرة الخاصة الواحدة ويساوي مجموع الأفراد لفئة معينة مقسوماً على عدد أسر تلك الفئة.

الجنس:

يصنف الجنس إلى ذكر أو أنثى.

العمر بالسنوات الكاملة:

يعرف العمر على أنه الفترة الزمنية بين تاريخ الميلاد ولحظة الإسناد الزمني للتعداد معبراً عنه بالسنوات الكاملة.

الجنسية (الجنسية الأصلية):

الجنسية هي التبعية السياسية للفرد كما يدلي بها الفرد، وقد تكون فلسطيني، أردني، مصري، برازيلي، فرنسي، ... الخ.

حالة اللجوء:

حالة اللجوء خاصة بالفلسطينيين الذين هجروا من فلسطين التي احتلتها إسرائيل عام 1948 وتشمل الأبناء الذكور منهم وأحفادهم.

تصنف إلى:

1. **لاجئ مسجل:** إذا كان الفرد لاجئاً وله اسم مسجل في بطاقة التسجيل (المؤن) الصادرة عن وكالة الغوث.
2. **لاجئ غير مسجل:** إذا كان الفرد لاجئاً إلا أنه غير مسجل في بطاقة وكالة الغوث (المؤن) لأي سبب كان.

3. ليس لاجئاً: هو كل فلسطيني ليس لاجئاً مسجلاً أو لاجئاً غير مسجل.

صعوبة/ إعاقة:

الأشخاص الذي يعانون من صعوبات بدنية أو عقلية أو ذهنية أو حسية طويلة الأجل وكذلك الحواجز والمواقف والبيئات المختلفة، التي تحول دون مشاركتهم مشاركة فعالة في مجتمعهم على قدم المساواة مع الآخرين.

صعوبة/ إعاقة البصر:

الأشخاص الذين لديهم بعض صعوبات أو عجز في الرؤيا والتي تحد من قدرتهم على أداء واجباتهم اليومية، على سبيل المثال قد لا يستطيع القراءة، مثل قراءة الإشارات على اللافتات في الشوارع أثناء قيادة السيارة، وقد لا يستطيع الرؤيا بعين واحدة بشكل جيد، أو قد لا يستطيع الرؤيا إلا ما هو أمامه وليس على الجوانب، بمعنى أن أي مشكلة في الرؤيا يعتبرونها صعوبة يجب تحديدها وحصرها.

صعوبة/ إعاقة السمع:

الأشخاص الذين لديهم بعض صعوبات أو عجز في السمع والتي تساهم في الحد من قدرتهم على أداء أي جزء وجانب في أدائهم اليومي، مثل صعوبة سماع شخص يتكلم في مكان مزدحم وفيه ضجيج، أو لا يستطيع أن يسمع شخص يتكلم معه مباشرة وبصوت عادي (دون صراخ، أو صوت مرتفع)، وتحديد من لا يستطيع السمع بأذن واحدة أو كلاهما.

صعوبة/ إعاقة الحركة واستخدام الأيدي:

الأشخاص الذين لديهم بعض صعوبات أو عجز في التنقل والتجول على الأقدام والتي قد تحد أو لا تحد من أدائهم للأنشطة اليومية، فمثلاً قد يجد صعوبة في مشي مسافة قصيرة، أو مشكلة في الصعود والهبوط على السلالم والدرج والمناطق الوعرة، ولا يستطيع مشي أي مسافة دون استراحة أو توقف، أو لا يستطيع المشي دون الاعتماد على عصا أو عكاز أو أجهزة المشي، أو لا يستطيع الوقوف على القدمين لأكثر من دقيقة ويحتاج كرسي بعجلات للتنقل من مكان لآخر. وتشمل هذه الصعوبة/الإعاقة الأفراد الذين لديهم صعوبات في التحرك داخل المنزل أو خارجه، وكذلك المشي لفترات تزيد عن 15 دقيقة وكذلك استخدام الأيدي والأصابع لمسك الأدوات أو الكتابة وغيرها، ورفع 2 لتر ماء على مستوى النظر مستخدماً الأيدي.

صعوبة/ إعاقة التذكر والتركيز:

يشمل الصعوبة في التالية: التذكر والتركيز، اتخاذ القرارات، فهم الكلام، قراءة شيء مكتوب، التعرف على الأشخاص، الاستدلال على المناطق واستخدام الخريطة، العمليات الحسابية والقراءة والتفكير، مثل الأشخاص الذين يجدون صعوبة في الفهم والإدراك للقيام بالأنشطة اليومية، مثلاً أن يجد صعوبة في الاستدلال على المنزل والأماكن في المحيط، لا يستطيع التركيز فيما يعمل، أو ينسى أين هو أو تذكر الشهر أو الذي قبله، عدم فهم ما قاله شخص ما، نسيان تناول الأدوية أو عدم تناول الطعام، عدم فهم ومعرفة ما يدور حوله. كما تشمل عدم قدرة الشخص على فهم الأشياء أو التعامل مع الآخرين، ويشمل نسيان فعل الأشياء المهمة، والأشخاص الذين يعانون من ضعف الذاكرة مثل نسيان وجود مكان الأشياء في البيت، وكذلك صعوبة في التركيز على فعل الأشياء لمدة 10 دقائق.

صعوبة/ إعاقة التواصل:

عدم قدرة الشخص على تبادل المعلومات والأفكار مع الآخرين والتعامل معهم من خلال استخدام النطق، أو الإشارة أو الحركة أو الكتابة للمعلومات التي يرغبون بتبادلها مع الآخرين، وقد يكون ذلك ناتجاً عن عجز في السمع أو الكلام، أو عدم القدرة الذهنية بتفسير وإدراك ما يقوله الآخرون من إشارات وكلمات وحركات.

رياض الأطفال:

هي كل مؤسسة تعليمية تقدم تربية للطفل قبل مرحلة التعليم الأساسي بسنتين على الأكثر، وتحصل على ترخيص مزاولة المهنة من وزارة التربية والتعليم. وتنقسم إلى مرحلتين: مرحلة البستان؛ يكون الأطفال فيها عادة في سن الرابعة ومرحلة التمهيد ويكون الأطفال فيها عادة في سن الخامسة.

الالتحاق بالتعليم النظامي:

يقصد بالالتحاق، تسجيل الفرد بأحد مراحل التعليم النظامية، سواء أكان منتظماً أو منتسباً. ومراحل التعليم النظامية تشمل المرحلة الابتدائية أو الإعدادية (الأساسية) أو الثانوية أو الكليات والمعاهد الأكاديمية أو المهنية التي تعطي شهادات دبلوم متوسط أو المرحلة الجامعية.

1. **ملتحق حالياً:** إذا كان الفرد ملتحقاً حالياً في أحد مراحل التعليم النظامي.
2. **التحق وترك:** إذا كان الفرد قد ترك أحد مراحل التعليم النظامي دون الحصول على شهادة إتمام هذه المرحلة.
3. **التحق وتخرج:** إذا كان الفرد تخرج من أي مرحلة تعليمية نظامية ولم يلتحق بأي مرحلة بعدها.
4. **لم يلتحق أبداً:** إذا كان الفرد غير ملتحق حالياً ولم يسبق له الالتحاق بأي مرحلة تعليمية نظامية.

عدد سنوات الدراسة التي أتمها الفرد بنجاح:

هي عدد سنوات الدراسة النظامية التي أتمها الفرد بنجاح بالسنوات الكاملة. ولا تحسب سنوات الانقطاع ولا سنوات الرسوب أو سنوات رياض الأطفال من عدد سنوات الدراسة، كما لا تحسب السنة الحالية التي لم تنتهي للملتحق حالياً من ضمن سنوات الدراسة، ولا تعتبر الدورات التدريبية من ضمن عدد السنوات الدراسية النظامية.

أمي:

إذا كان الفرد لا يستطيع القراءة والكتابة معاً بأي لغة كانت ولم يحصل على أي شهادة من التعليم النظامي.

ملم:

إذا كان الفرد يستطيع القراءة والكتابة دون إنهاء أي مرحلة من المراحل التعليمية المذكورة بحيث يمكنه قراءة وكتابة جملة بسيطة.

العامل:

هو الفرد الذي عمره 7 سنوات فأكثر والذي باشر عملاً معيناً ولو لساعة واحدة خلال الفترة المرجعية سواء كان لحسابه أو لحساب الغير، باجر أو بدون اجر أو في مصلحة العائلة أو كان غائب عن عمله بشكل مؤقت (بسبب المرض، عطلة، توقف مؤقت أو أي سبب آخر)، ويصنف العاملون حسب عدد ساعات العمل الأسبوعية إلى عاملين (1-14) ساعة،

عاملين 15 ساعة فأكثر وكذلك الأفراد الغائبون عن أعمالهم بسبب المرض، أو إجازة مدفوعة الأجر، أو إغلاق أو إضراب أو توقيف مؤقت وما شابه ذلك.

العلاقة بقوة العمل:

هي حالة الفرد العملية من حيث كونه داخل أو خارج القوة العاملة وتصنف كالآتي:

1. **عامل من 1-14 ساعة:** هو الفرد الذي عمره (7 سنوات فأكثر) وينطبق عليه مفهوم العمل ويعمل عادة من 1-14 ساعة في الأسبوع.
2. **عامل من 15-34 ساعة:** هو الفرد الذي عمره (7 سنوات فأكثر) وينطبق عليه مفهوم العمل ويعمل عادة من 15-34 ساعة في الأسبوع.
3. **عامل من 35-45 ساعة خلال الأسبوع:** هو الفرد الذي عمره (7 سنوات فأكثر) وينطبق عليه مفهوم العمل ويعمل عادة من 35-45 ساعة في الأسبوع.
4. **عامل 46 ساعة فأكثر:** هو الفرد الذي عمره (7 سنوات فأكثر) وينطبق عليه مفهوم العمل ويعمل عادة 46 ساعة فأكثر في الأسبوع.

5. **لا يعمل ويريد العمل - سبق له العمل وبحث عن عمل خلال 4 أسابيع الماضية:** الفرد الذي عمره (7 سنوات فأكثر) وسبق له العمل لمدة تزيد عن أسبوعين بشكل متواصل خلال فترة ماضية، بمعنى أن هذا الفرد لم يعمل ولو لساعة واحدة خلال فترة الإسناد الزمني (الأسبوع الماضي لليلة الإسناد الزمني) بالرغم من أنه يريد العمل، ولديه الرغبة في العمل أو الحاجة له وبحث عنه خلال 4 أسابيع الماضية بشكل جاد باتباعه أحد طرق البحث عن العمل وهي التسجيل في مكاتب الاستخدام، أو التسجيل في نقابة العاملين، أو مراجعة الأصدقاء أو الأقارب، أو مراجعة شخصية لاماكن العمل، أو قراءة الجريدة بهدف الحصول على فرصة عمل، أو بحث عن مبنى أو أرض أو آلات أو أجهزة بغرض إنشاء مشروع خاص، أو تدبير موارد مالية. مع ملاحظة أن هذه الفئة هي الفئة التي عملت في السابق لمدة أسبوعين بشكل متواصل خلال السنوات الثلاثة السابقة.

6. **لا يعمل ويريد العمل - لم يسبق له العمل وبحث عن عمل خلال 4 أسابيع الماضية:** هو الفرد الذي عمره (7 سنوات فأكثر) لم يسبق له العمل خلال أي فترة سابقة ولم يعمل ولو لساعة واحدة خلال فترة الإسناد ولديه الرغبة في العمل أو الحاجة له وبحث عنه 4 أسابيع الماضية بشكل جاد باتباعه أحد طرق البحث عن العمل وهي التسجيل في مكاتب الاستخدام، أو التسجيل في نقابة العاملين، أو مراجعة الأصدقاء أو الأقارب، أو مراجعة شخصية لاماكن العمل، أو قراءة الجريدة بهدف الحصول على فرصة عمل، أو بحث عن مبنى أو أرض أو آلات أو أجهزة بغرض إنشاء مشروع خاص، أو تدبير موارد مالية.

لا يعمل ولا يريد العمل: الأفراد الذي أعمارهم (7 سنوات فأكثر) ولا ينطبق عليهم مفهوم العاملين أو العاطلين عن العمل، ويتم تصنيفهم خارج القوى العاملة، بمعنى أن هذا الفرد لم يعمل ولو لساعة واحدة خلال فترة الإسناد الزمني، ولم يبحث عن عمل ولا يرغب في العمل ويندرج تحت هذا التعريف:

7. **التفرغ للدراسة/ التدريب:** هو الفرد الذي عمره (7 سنوات فأكثر) والذي يواظب على دراسة منتظمة بهدف الحصول على مؤهل علمي وغير مرتبط بعمل معين خلال فترة الإسناد، وتجدر الإشارة هنا إلى أن الأعمال المنزلية والهوايات لا تدخل ضمن العمل.

8. **التفرغ لأعمال المنزل:** هي الأنثى التي عمرها (7 سنوات فأكثر) غير العاملة والقادرة على العمل ولا تبحث عنه وغير المنتظمة في دراسة معينة وتقوم بأعمال المنزل بهدف خدمة الأسرة ولا يشمل ذلك خدمة بيوت الغير مقابل أجر نقدي أو عيني إذ أن هذا النوع من الخدمة يعتبر ضمن العمل.
9. **العجز/كبر السن/مرض:** هو الفرد الذي لا يمكنه مباشرة أي نوع من العمل بسبب إصابته بمرض مزمن أو بسبب أية إعاقة، وتشمل هذه الفئة أيضاً جميع الأفراد غير القادرين على العمل بسبب تقدمهم في السن.
10. **وجود إيراد:** إذا كان الفرد قادراً على العمل ولكنه لا يعمل ولا يرغب في العمل ولا يبحث عنه وذلك لوجود إيراد له من عقارات.
11. **تقاعد:** إذا كان الفرد قادراً على العمل ولكنه لا يعمل ولا يرغب في العمل ولا يبحث عنه وذلك لحصوله على تقاعد.
12. **أخرى:** تشمل أي فرد لم ينطبق عليه جميع ما ذكر سابقاً مثل، المسجون، أو الفرد القادر على العمل إلا أنه لا يرغب به ولا يبحث عنه وليس له إيراد من جهة أخرى مثل الأبناء والبنات غير الملتحقين بالمدارس ولا تنطبق عليهم أي حالة مما سبق.

الحالة الزوجية للفرد:

هي حالة الفرد الشخصية الحالية التي يكون عليها ذلك الفرد الذي يبلغ من العمر 14 سنة فأكثر وقت فترة الإسناد، والمتعلقة بقوانين وعادات الزواج المعمول بها في البلد. وقد تكون إحدى الحالات الآتية:

1. **لم يتزوج أبداً:** هو الفرد الذي يبلغ عمره 14 سنة فأكثر، ولم يتزوج زوجاً فعلياً وفقاً للعرف السائد (أي لم يتم الدخول بعد) ولم يعقد قرانه ولم يكن قد تزوج في السابق.
2. **عقد لأول مرة:** هو الفرد الذي يبلغ عمره 14 سنة فأكثر، وقد تم تسجيل عقد زواج رسمي له من قبل المحكمة ولكنه لم يتزوج فعلياً وفقاً للعرف السائد (أي لم يتم الدخول بعد) وليس مطلقاً أو أرملاً من زواج سابق، ولا يشمل الذكر المتزوج حالياً وعقد قرانه للمرة الثانية حيث يعتبر متزوج.
3. **متزوج:** هو الفرد الذي يبلغ عمره 14 سنة فأكثر والمتزوج زوجاً فعلياً وفقاً للعرف السائد سواء كان الزوجان مقيمان معاً وقت الإسناد الزمني أم لا. وبغض النظر عن حالته السابقة، ويعتبر الرجل المتزوج أكثر من مرة ويوجد حالياً زوجة واحدة أو أكثر في عصمته متزوجاً.
4. **مطلق:** هو الفرد الذي يبلغ عمره 14 سنة فأكثر وسبق له الزواج فعلاً وانحل آخر زواج بالطلاق المسجل شرعاً ولم يتزوج مرة أخرى.
5. **أرمل:** هو الفرد الذي يبلغ 14 سنة فأكثر وسبق له الزواج فعلاً وانحل آخر زواج له بوفاة الطرف الآخر، ولم يتزوج مرة أخرى.
6. **منفصل:** هو الفرد الذي يبلغ عمره 14 سنة فأكثر وسبق له الزواج فعلاً وانحل آخر زواج له بسبب ما ودون أي إثبات مسجل رسمياً وقانونياً، ولم يتزوج مرة أخرى.

المسكن (الوحدة السكنية):

هو مكان مستقل ومنفصل للسكن (مبنى أو جزء من مبنى) معد لإقامة أسرة معيشية واحدة، أو وحدة سكنية غير معدة للسكن لكنها مشغولة كمسكن لأسرة معيشية وقت التعداد. وقد تكون الوحدة السكنية مشغولة أو خالية، وقد تكون وحدة

سكنية غير تقليدية مسكونة أو أي مكان آخر مسكوناً كمسكن لأسرة معيشية في وقت التعداد. وتشمل هذه الفئة مساكن من مختلف المستويات من حيث ديمومتها وصلاحياتها للسكن.

نوع المسكن:

يقصد بنوع المسكن الشكل الهندسي أو المعماري للمسكن. والذي قد يكون فيلا، أو دار، أو شقة، أو غرفة مستقلة، أو أي شكل آخر. مثل (براكية أو خيمة...الخ).

1. **فيلا:** هي مبنى قائم بذاته مشيد من الحجر النظيف عادة، ومعد أصلاً لسكن أسرة واحدة عادة، ويتكون من طابق واحد بجناحين أو من طابقين أو أكثر، يصل بينهما درج داخلي، ويخصص أحد الأجنحة في حالة الطابق الواحد أو الطابق الثاني للنوم، والجناح الآخر أو الطابق الأرضي للاستقبال والمطبخ والخدمات بمختلف أنواعها، كما يتوفر في الغالب للفيل حديقة تحيط بها بغض النظر عن مساحتها بالإضافة إلى سور يحيط بها من الخارج، وكراج للسيارة كما يغطي السطح العلوي للفيل بمادة القرميد على الأغلب، ويمكن أن يوجد ضمن حدود الفيل أحد المباني أو الملاحق ويكون من مكوناتها.
2. **دار:** مبنى معد أصلاً لسكن أسرة واحدة أو أكثر، وقد تتكون الدار من طابق واحد أو طابقين تستغلها أسرة واحدة، وقد تكون الدار مقسمة إلى وحدات سكنية منفصلة كل منها تشمل المرافق الخاصة بها ويقام بكل منها أسرة مستقلة، فيعتبر كل مسكن شقة.
3. **شقة:** هي جزء من دار أو عمارة تتكون من غرفة أو أكثر مع المرافق من مطبخ وحمام ومرحاض، ويقفل عليها جميعاً باب خارجي، وهي معدة لسكن أسرة واحدة، ويمكن الوصول إليها عن طريق درج أو ممر يؤدي إلى الطريق العام.
4. **غرفة مستقلة:** هي غرفة قائمة بذاتها ليس بها مرافق بل تشترك عادة مع غيرها من الغرف في المرافق (مطبخ - حمام - مرحاض) وهي معدة أصلاً للسكن.
5. **خيمة:** مبنى قائم بذاته مصنوع من القماش أو الوبر أو الشعر وعادة ما توجد في التجمعات البدوية.
6. **براكية/كرفان/بركس:** هو مبنى قائم بذاته مؤقت وغير تقليدي للسكن، ويتكون من غرفة واحدة أو أكثر وتكون المادة الغالبة للجدران الخارجية والسطح من الزنك (الصاج) أو التتاك أو الاسبست، أو البلاستيك المقوى (فيبر كلاس)، أو مبنى يتكون سقفه من المواد السابقة أو الخشب أو ما شابه ومادة البناء للجدران الخارجية من الطوب الإسمنتي ومواد أخرى، وذلك بغض النظر عن استعماله الحالي والمواد التي يثبت بها جدرانه.
7. **أخرى:** مساكن لا يمكن تصنيفها كأحد الأنواع السابقة، مثل الأكواخ والكهوف والمغارات والأكشاك بشرط أن تكون مشغولة بسكن أو عمل وقت التعداد.

الغرفة:

بأنها حيز في وحدة سكنية أو مكان آخر للسكن، محاط بجدران تمتد من الأرضية إلى السقف أو السطح، لا تقل مساحتها عن أربعة أمتار مربعة، وتعتبر الشرفات (الفرنديات) المقززة غرفة إذا كانت مساحتها مساوية أو تزيد عن أربعة أمتار مربعة ومستخدمة لأي غرض من الأغراض المعيشية، وتعتبر الصالة غرفة، ولا يعتبر من ضمن الغرف كل من المطبخ والحمام والمرحاض والممرات. كما لا يعتبر من الغرف تلك المخصصة للحيوانات والدواجن وكذلك الغرف المستخدمة للعمل فقط.

حيازة المسكن:

يمثل كيفية حيازة الأسرة للمسكن وتكون إحدى الحالات الآتية:

1. **ملك:** إذا كان المسكن ملكاً للأسرة أو لأحد أفرادها الذين يقيمون بالمسكن عادة إقامة معتادة.
2. **مستأجر غير مفروش:** إذا كان المسكن مستأجراً دون أثاث مقابل إيجار يتم دفعه شهرياً أو كل مدة معينة.
3. **مستأجر مفروش:** إذا كان المسكن مستأجراً مع الأثاث والتجهيزات.
4. **دون مقابل:** في حالة حيازة المسكن دون دفع أي مبالغ كأن يكون المالك أب أو أم أو أحد أقارب رب الأسرة أو أحد أفرادها الذين لا يقيمون بالمسكن أو مقدماً من جهة أخرى دون مقابل.
5. **مقابل عمل:** إذا كان المسكن مقدماً للأسرة نتيجة علاقة عمل تربط أحد أفراد الأسرة بجهة العمل دون دفع إيجار، وسواء كانت هذه الجهة تملك المسكن أو تقوم هي بدفع الإيجار للمالك الأصلي.
6. **أخرى:** في حالة حيازة الأسرة للمسكن بأي وسيلة أخرى غير الحالات السابقة.

المصدر الرئيسي لمياه الشرب:

وهو المصدر الأكثر استخداماً من قبل الأسرة من أجل الشرب ويكون إحدى الحالات الآتية:

1. **شبكة مياه عامة متصلة بالمسكن:** وهي وصول المياه عبر أنابيب شبكة المياه إلى داخل المسكن (بواسطة تمديدات الأنابيب الداخلية) واتصالها بوحدة أو أكثر من الحنفيات، على سبيل المثال، في المطبخ و/ أو الحمام.
2. **بئر ارتوازي محمي/ ينبوع محمي:** البئر هو حفرة عميقة بالأرض حفرت أو شقت بهدف الوصول للمياه الجوفية، حيث يمكن استخراج الماء منه باستخدام مضخة أو وسائل أخرى. **والينبوع** يقصد به تدفق المياه الجوفية تلقائياً من الأرض وقد يكون في حفرة أو تدفق سطحي. وفي كلا الحالتين فإن البئر المحمي أو الينبوع المحمي من الأوساخ مثل فضلات الطيور والحشرات وغيرها من الملوثات الصحية بحيث يكون مفصول عن الملوثات الخارجية ومغطى بحيث لا يمكن دخول أي ملوث إليه.
3. **بئر ارتوازي غير محمي/ ينبوع غير محمي:** هو البئر أو الينبوع دون وجود غطاء يمنع وصول الطيور والأوساخ أو أي ملوثات أخرى لسطح المياه، ويكون معرضاً أكثر للملوثات الصحية.
4. **مياه تجميع الأمطار:** يقصد بها مياه الأمطار التي تُجمع من على أسطح المنازل أو غيره وتُجمع في آبار أو خزانات، ولا تعتبر المياه الجوفية مياه تجميع أمطار، بحيث يعتبر المصدر الرئيسي لهذه المياه هو مياه الأمطار، وفي حال تم تزويد هذا البئر من مصادر أخرى (تنكات، آبار ارتوازية، ينابيع، شبكة مياه عامة).
5. **صهريج/ تنك/ عربة تجر صهريج صغير:** يقصد بها الشاحنات الكبيرة أو الصغيرة أو التي تجرها الحيوانات أو أي وسيلة لنقل المياه باستخدام خزانات ناقلة للماء للوحدة السكنية بغض النظر عن مكان تخزين المياه في الوحدة السكنية.
6. **مياه زجاجات معدنية:** هي المياه المشتراة في زجاجات أو جالونات محكمة الإغلاق، ولا يقصد به تخزين مياه المنزل في زجاجات أو جالونات.
7. **حنفية عامة:** مصدر من مصادر المياه من خلال حنفية متوفرة للعامة وتكون بالعادة موجودة في ساحة عامة أو مكان عام.
8. **أخرى:** في حال المصدر الرئيسي لمياه الشرب أخرى غير الحالات السابقة.

الكهرباء :

اتصال المسكن بالكهرباء وقد صنفت على النحو التالي:

1. **شبكة عامة:** إذا كان المسكن متصلاً بالشبكة العامة للكهرباء، التابعة لشركة الكهرباء أو للمجلس البلدي أو القروي.
2. **مولد خاص:** إذا كان مصدر الكهرباء مولداً خاصاً يملكه صاحب المسكن أو مجموعة من الأفراد.
3. **لا يوجد:** في حالة عدم اتصال المسكن بالكهرباء.

نوع المراض الذي تستخدمه الأسرة:

أنواع المراض الذي تستخدمه الأسرة.

1. **مراض متصل بشبكة مجاري عامة:** شبكة مجاري عامة صممت للتخلص من الفضلات البشرية والمياه العادمة من الوحدة السكنية الى خارج البيئة المحيطة بالمنزل، وهي تشمل على انابيب ومناهل ومضخات وآليات للتخلص من الفضلات.
2. **مراض متصل بحفرة امتصاصية:** وهي حفرة في الارض بهدف تجميع الفضلات البشرية والمياه العادمة، وجدرانها فيها ثقوب او فتحات تمكنها من تسريب المياه إلى الأرض المحيطة بها.
3. **مراض متصل بحفرة صماء:** وهي حفرة في الارض بهدف تجميع الفضلات البشرية والمياه العادمة، وجدرانها غير قابلة لتسريب المياه إلى الأرض المحيطة بها.
4. **مراض متصل بمصرف مفتوح:** وهو اتصال المصارف المنزلية بمنطقة خارج المنزل وليس الى شبكة عامة او حفرة (في الواد مثلاً).
5. **لا يوجد مراض، في البرية، في الحقل:** ليس في المسكن مراض.
6. **أخرى:** إذا كان نوع المراض الذي يستخدمه أفراد الأسرة غير ما ذكر أعلاه.

المبنى:

هو أي بناء مستقل قائم بذاته مؤلف من غرفة أو أكثر أو مساحات أخرى، يغطيه سقف، وغالباً ما يكون محاطاً بجدران خارجية أو جدران فاصلة تمتد من الأساسات حتى السقف، وقد يكون المبنى سقفاً قائماً على دعائم فقط أي دون جدران مبنية، وفي بعض الحالات يمكن اعتبار أي بناء دون سقف مكون من مساحة محاطة بجدران "مبنى". ويمكن أن يكون المبنى مستخدماً أو متوقع استخدامه لأغراض سكنية أو تجارية أو صناعية، فمثلاً يمكن أن يكون المبنى مصنعاً أو متجراً أو منزلاً منفصلاً أو عمارة سكنية أو مستودعاً أو غير ذلك، كما يمكن أن يكون المبنى خالياً أو مغلقاً أو مهجوراً أو مبنى تحت التشطيب أو مبنى تحت التشييد.

الاستخدام الحالي للمبنى:

كيفية استخدام المبنى وقت الحصر بصرف النظر عن الغرض الأساسي من إنشاء المبنى وتكون إحدى الحالات الآتية:

1. **للسكن فقط:** إذا كان المبنى مستخدماً للسكن فقط مثل المباني السكنية العادية، مع ملاحظة أن المبنى المستخدم جزئياً للسكن وباقي أجزائه غير مستخدمة فيعتبر للسكن فقط.
2. **للسكن والعمل:** إذا كانت بعض الوحدات السكنية في المبنى مستخدمة للسكن والبعض الآخر مستخدمة للعمل. من أمثلة ذلك عمارة بها بعض الشقق السكنية وبعض الشقق تستخدم للعمل فهي للسكن والعمل، كما أن المبنى المعد للسكن وتستخدم جميع طوابقه وشققه للسكن باستثناء الطابق الأرضي الذي يستخدم كمخازن أو دكاكين أو

كراجات يعتبر المبنى للسكن والعمل، كما أن المبنى المعد أصلاً للعمل (مثل المصنع، المدرسة، المسجد، ...الخ) إلا أن به أسرة تقيم بصفة معتادة يعتبر للسكن والعمل والمساكن العامة (مثل دور الأيتام ودور العجزة والفنادق).

3. **للمعمل فقط:** هو المبنى المستخدم بشكل كامل للعمل فقط ولا توجد به أسر مقيمة بصفة معتادة، مع ملاحظة أن المبنى المستخدم جزئياً للعمل وباقي أجزائه غير مستخدمة يعتبر للعمل.
4. **مغلق:** إذا كان المبنى مشغولاً بأسرة أو أكثر أو مستخدماً للعمل ولكنه وجد مغلقاً طوال فترة الحصر.
5. **خالي:** إذا كان المبنى صالح للسكن أو العمل ولكن لا يقيم به أحد أو غير مستغل طوال فترة الحصر (عادة ما يكون معروضاً للبيع أو الإيجار).
6. **مهجور:** هو المبنى غير المستغل لفترات طويلة بسبب عدم الصلاحية ويحتاج إلى إجراء بعض التصليحات والترميمات الضرورية والأساسية ليصبح صالحاً للسكن. ومن هذه المباني أيضاً المباني التي لا يستطيع مالكوها استخدامها بسبب الإجراءات الإسرائيلية. أما المباني المهدمة جزئياً والآيلة للسقوط لا تعتبر مباني.
7. **تحت التشطيب:** هو المبنى الذي أنجز هيكله الخارجي بالكامل، أي تم الانتهاء من بناء كافة الطوابق ولكن ما زالت عمليات التشطيب الداخلي مثل (القضارة، التبليط، تمديد الكهرباء والماء،...) قيد الانجاز وهو غير جاهز للاستعمال.

المنشأة:

المنشأة هي مؤسسة أو جزء منها تقع في مكان واحد وتتخصص بشكل أساسي بنشاط إنتاجي رئيسي واحد (غير مساعد) حيث يحقق هذا النشاط الرئيسي غالبية القيمة المضافة. (مع احتمالية الإنتاج من أنشطة ثانوية) وتتوفر عنها بيانات بما يسمح بحساب فائض التشغيل، أي توفر بيانات عن كل من: العمال، والمصاريف، والإنتاج والإيرادات، والأصول الثابتة. ولا تعتبر الوحدات التي تنتج لأغراض خاصة بالمنشأة منشآت مستقلة إذا كانت تقع داخل المنشأة نفسها، إلا في حال كون نشاط هذه الوحدة التي تقوم بنشاط فرعي واضح احصائياً في حساباتها، أو إذا وجدت في موقع جغرافي مختلف عن المنشأة التي تخدمها فإنه يجب تمييزها كمنشأة مستقلة وتصنف وفقاً لنشاطها الرئيسي وينظر لها كوحدة منفصلة. وإذا وقعت خارج حدود المنشأة في مبنى مستقل وقدمت خدماتها فقط للمنشأة الأم فإنها تعتبر وحدة نشاط مساند، مثل المخازن أو كراج خاص بإصلاح معدات المنشأة ولا يؤدي خدمات إلا للمنشأة.

الحالة العملية:

هي حالة العمل في المنشأة وقت التعداد، وهي إحدى الحالات الآتية:

1. **عاملة:** هي منشأة تزاوّل العمل فعلاً ويعمل بها شخص واحد على الأقل، وتعتبر وحدات النشاط المساند منشآت عاملة والذي يعرف بان مخرجاته تستخدم في نفس المنشأة ولا تقدم للغير بشرط ان يعمل بها عامل واحد على الأقل.
2. **متوقفة مؤقتاً:** هي المنشأة المتوقفة عن العمل لأي سبب من الأسباب (سفر، مرض،...) ومحتوياتها لا تزال موجودة في المكان ولكنها متوقفة طوال فترة حصر المنشآت، من المتوقع أنها ستعود لممارسة نشاطها لاحقاً.
3. **تحت التجهيز:** هي المنشأة الجاري تجهيزها لغايات بدء ممارسة النشاط الاقتصادي، مثل القيام بأعمال الديكور والتأثيث، أو استكمال إجراءات التسجيل لدى الجهات الرسمية، لكنها لم تبدأ بالعمل فعلاً.
4. **مغلقة نهائياً:** هي المنشأة التي أغلقت بشكل نهائي وخرجت من السوق بتصفية حساباتها ومن ثم لم يعد لها وجود اقتصادي على أرض الواقع، وقد يكون مكانها لا يزال موجود ولكنه فارغ من أي محتويات.

القدس، J1 و J2

لأغراض إحصائية بحتة، تم تقسيم محافظة القدس إلى جزئين الأول (منطقة J1) تشمل ذلك الجزء من محافظة القدس الذي ضمه الاحتلال الإسرائيلي إليه عنوة بعيد احتلاله للضفة الغربية عام 1967. وتضم منطقة J1 كَفَر عَقَب، بيت حَنِينَا، مُحَيِّم شُعْفَاط، شُعْفَاط، العِيسَوِيَّة، شَيْخ جَرَّاح، وادي الجُوز، باب السَاهِرَة، الصُّوَانَة، الطُّور (جَبَل الزَيْتُون)، القُدْس (بيت المقدس)، الشَّيَاح، راس العامُود، سلوان، الثُّورِي، جَبَل المُكَبَّر، السَّوَاجِرَة الغَزِيَّة، بيت صَفَافَا، شَرَفَات، صُور بَاهِر، أُم طُوبَا. ويشمل الجزء الثاني من محافظة القدس (منطقة J2) باقي المحافظة، وتضم منطقة J2 تجمعات (زاقات، مَحْمَاس، مُحَيِّم قَلَنْدِيَا، قَلَنْدِيَا، بيت دُقُو، جَبَع، الجُدَيْرَة، الزَام وَصَاحِيَة البَرِيد، بيت عَنَان، الجَيْب، بير نَبَالَا، بيت إِجْرَا، القُبَيْيَّة، خَرَايْب أُم اللَّحْم، بَدُو، النَّبِي صَمُوئِيل، حَزْمَا، بيت حَنِينَا البَلَد، قَطَنَّة، بيت سُورِيك، بيت إِكْسَا، عَنَاتَا، الكَعَابِيَّة (تَجْمُع بَدُوي)، الزَّعِيْم، العِيزَرِيَّة، ابو ديس، عرب الجَهَالِين (سلامات)، السَّوَاجِرَة الشَّرْقِيَّة، الشَّيْخ سَعْد).

2.1 التصنيفات

اعتمد في عملية جمع ومعالجة البيانات الإحصائية على التصنيفات المعتمدة والمستخدمه في الجهاز وفق المعايير الدولية وبما يتلاءم مع الخصوصية الفلسطينية.

1. دليل التجمعات السكانية الفلسطينية، 2017
2. دليل التصنيف المهني الفلسطيني حسب التصنيف الدولي المعياري للمهن (ISCO-8)
3. التصنيف الصناعي الفلسطيني للأنشطة الاقتصادية (ISIC Rev. 4)
4. دليل الجنسيات والدول
5. دليل التصنيف الدولي المعياري للتخصصات ومجالات التدريب، (ISCED)

الفصل الثاني

النتائج الرئيسية¹

يعرض هذا الفصل النتائج الرئيسية لأبرز مؤشرات التعداد العام للسكان والمساكن في فلسطين، 2017 والذي نفذ خلال الفترة (2017/12/1 – 2017/12/24) على مستوى الفرد، الأسرة وظروف السكن.

1.2 النتائج النهائية للسكان

1.1.2 توزيع السكان

حوالي 40% من السكان يقيمون في قطاع غزة

تشير النتائج النهائية إلى أن عدد السكان الكلي في فلسطين منتصف ليلة 2017/12/1-11/30 بلغ 4,781,248 فرداً، منهم 2,881,957 فرداً في الضفة الغربية، و1,899,291 فرداً في قطاع غزة (انظر/ي جدول 2). ويشمل هذا العدد 75,393 فرداً تم تقديرهم بناءً على نتائج الدراسة البعدية وتمثل نسبة نقص الشمول 1.7% من إجمالي السكان في فلسطين، فيما بلغ عدد السكان الذين تم عددهم فعلاً 4,705,855 فرداً منهم 2,830,538 فرداً في الضفة الغربية، و1,875,317 فرداً في قطاع غزة. (انظر/ي جدول 3)

2.1.2 التركيب النوعي للسكان

103.6 ذكور لكل مئة أنثى

بلغ عدد الذكور الكلي في فلسطين 2,433,196 ذكراً، منهم 1,470,293 ذكراً في الضفة الغربية و962,903 ذكور في قطاع غزة، في حين بلغ عدد الإناث الكلي في فلسطين 2,348,052 أنثى، منهم 1,411,664 أنثى في الضفة الغربية، و936,388 أنثى في قطاع غزة. ويشمل هذا العدد تقديرات عدد السكان حسب نتائج الدراسة البعدية. (انظر/ي جدول 2)

3.1.2 التركيب العمري للسكان

أكثر من ثلث السكان الفلسطينيين أعمارهم أقل من 15 سنة

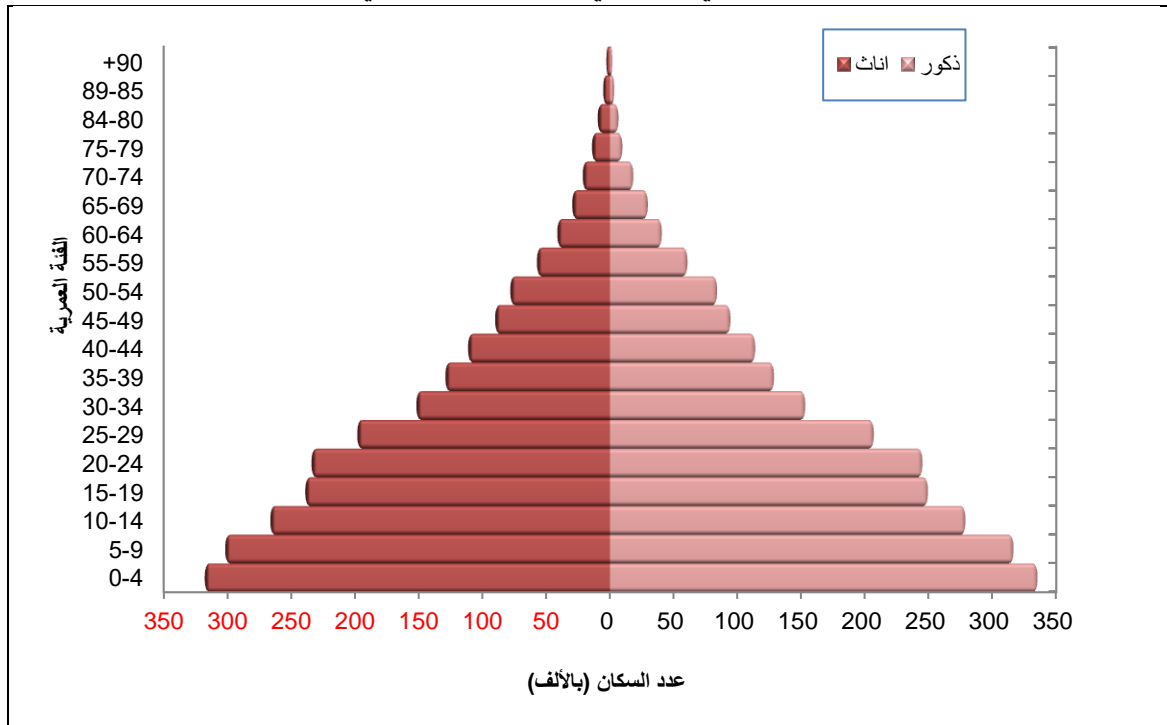
تشير النتائج إلى أن المجتمع الفلسطيني المقيم في فلسطين ما زال فتياً، حيث بلغ عدد السكان الذين تم عددهم وتتراوح أعمارهم بين 0-14 سنة 1,816,318 فرداً يشكلون ما نسبته 38.9% من مجمل السكان، كما بلغ عدد السكان الذين تتراوح أعمارهم بين 15-64 سنة 2,706,186 فرداً يشكلون ما نسبته 57.9% من مجمل السكان، أما باقي السكان أي

¹ تم احتساب النسب في هذا الفصل على أساس الحالات المبينة خصائصها فقط.

الذين تبلغ اعمارهم 65 سنة فأكثر فقد بلغ عددهم 151,413 فرداً بنسبة 3.2% من مجمل السكان (انظر/ي جدول 3).

وبالمقارنة مع تعداد عام 2007 يلاحظ أن نسبة الأطفال الذين تتراوح أعمارهم بين 0-14 سنة انخفضت بمقدار 3.7%. بالمقابل شهدت نسبة السكان في سن العمل والذين تتراوح أعمارهم بين 15-64 سنة ارتفاعاً خلال هذه الفترة، حيث ارتفعت نسبتهم بمقدار 3.6%. هذا يعني أنه وعلى الرغم من أن المجتمع الفلسطيني ما زال فتياً مقارنة مع المجتمعات الأخرى إلا أن نسبة صغار السن تتخفص مع الزمن وذلك بسبب انخفاض معدلات الخصوبة.

التركيب العمري والنوعي للسكان في فلسطين (الهرم السكاني)، 2017



2.2 النتائج النهائية لخصائص السكان الأساسية

1.2.2 انتشار الإعاقة

2.1% من الأفراد الفلسطينيين ذوو إعاقة

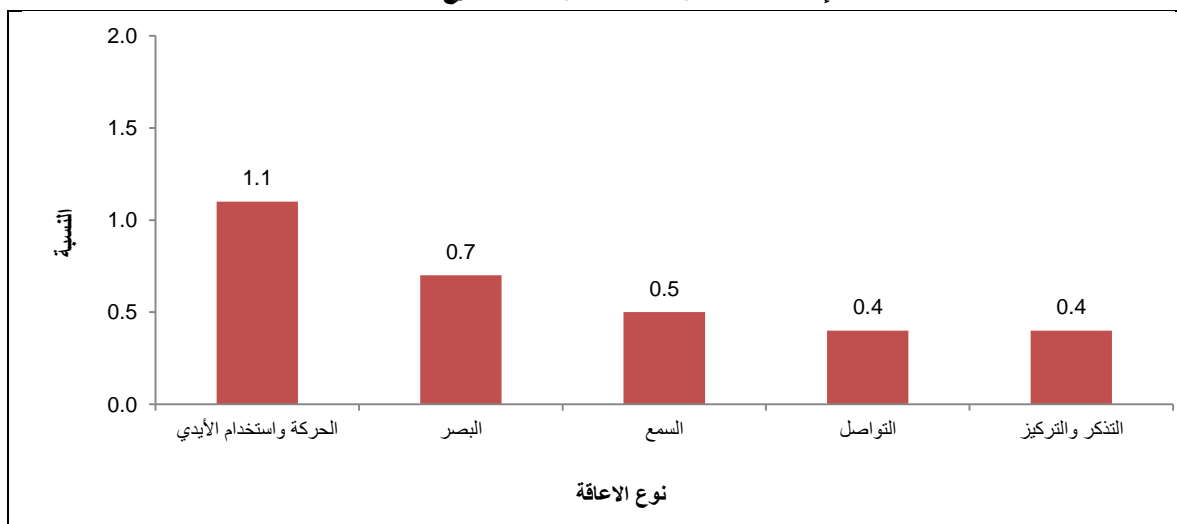
تشير النتائج النهائية للتعداد إلى أن عدد السكان الفلسطينيين² ذوي الإعاقة في فلسطين بلغ 92,710 أفراد منهم 44,570 فرداً في الضفة الغربية، و48,140 فرداً في قطاع غزة. وحول انتشار الإعاقات وفقاً لنوعها، بينت النتائج أن إعاقة الحركة واستخدام الأيدي الأكثر انتشاراً حيث بلغ عددها 47,109 وشكلت ما نسبته 1.1% من مجمل السكان الفلسطينيين، تلتها إعاقة البصر؛ 28,950 وشكلت ما نسبته 0.7% ثم إعاقات السمع؛ 19,811 بنسبة 0.5%.

² البيانات لا تشمل ذلك الجزء من محافظة القدس والذي ضمه الاحتلال الإسرائيلي إليه عنوة بعيد احتلاله للضفة الغربية عام 1967. مع الأخذ بالاعتبار أن مجموع الإعاقات أعلى من عدد الأفراد الذين لديهم إعاقة واحدة على الأقل.

فالتواصل؛ 19,648 بنسبة 0.4%، وأخيراً اعاقات التكرار والتركيز؛ 17,787 بنسبة بلغت حوالي 0.4% (انظر/ي جدول 12)

وأظهرت النتائج ان نسبة الذين لديهم إعاقة واحدة على الأقل كانت الأعلى في شمال غزة حيث بلغت 3.2% من مجمل السكان الفلسطينيين في المحافظة مقارنة بباقي محافظات فلسطين، بينما كانت أقل نسبة للذين لديهم إعاقة واحدة على الأقل في محافظة أريحا والأغوار بنسبة 1.4% من مجمل السكان الفلسطينيين في المحافظة. (انظر/ي جدول 12)

الإعاقات³ للسكان الفلسطينيين حسب النوع، 2017



2.2.2 الخصائص الأساسية للتعليم

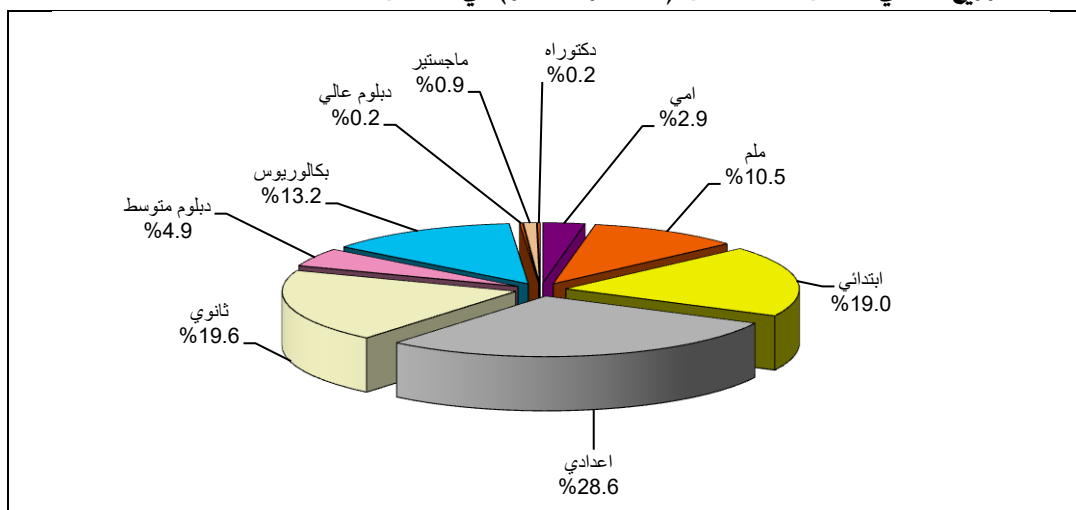
أكثر من ثلث السكان الفلسطينيين في العمر (5 سنوات فأكثر) ملتحقون بالتعليم

بلغ عدد السكان الفلسطينيين في العمر 5 سنوات فأكثر الملحقون بالتعليم 1,524,473 فرداً يشكلون ما نسبته 38.0% من مجمل السكان الفلسطينيين 5 سنوات فأكثر. كما بلغ عدد السكان الفلسطينيين (3-5 سنوات) الملحقون برياض الأطفال 213,000 فرداً أي ما نسبته 54.2% من مجمل السكان لنفس الفئة العمرية. (انظر/ي جدول 9،8)

كما وأشارت النتائج إلى أن عدد السكان الفلسطينيين 10 سنوات فأكثر الحاصلون على مؤهلات بكالوريوس فأعلى 492,567 فرداً وهذا يشكل ما نسبته 14.5% من مجمل السكان الفلسطينيين الذين أعمارهم 10 سنوات فأكثر. وبلغت أعلى نسبة للحاصلين على مؤهلات علمية بكالوريوس فأعلى في محافظة رام الله والبيرة مقارنة بباقي المحافظات؛ 18.1% من إجمالي سكان المحافظة الذين تبلغ أعمارهم 10 سنوات فأكثر. (انظر/ي جدول 10)

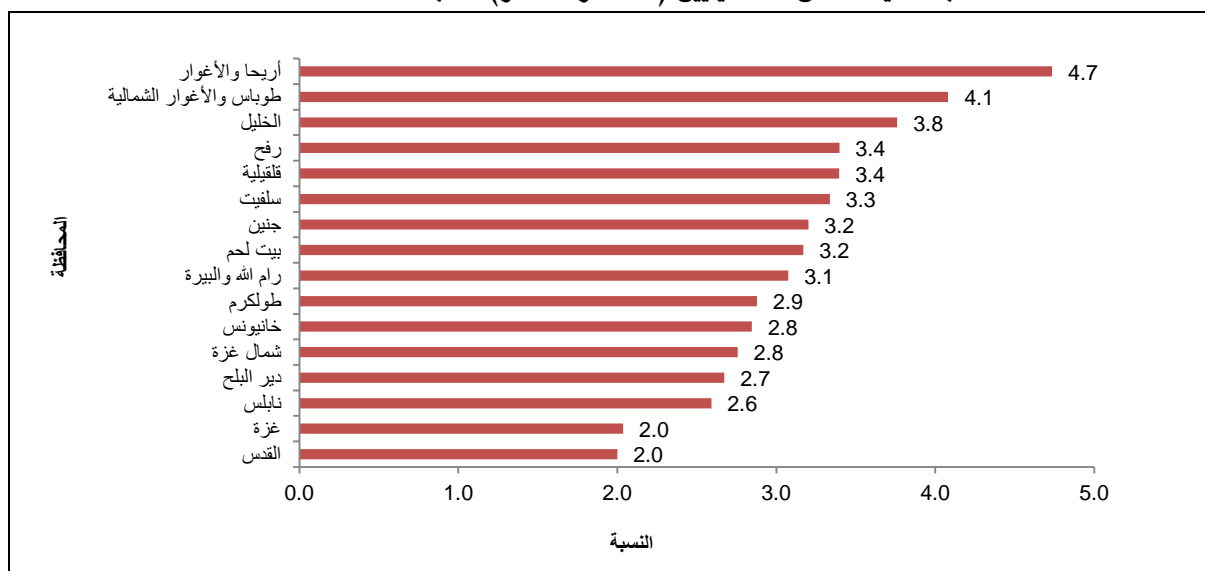
³ البيانات لا تشمل ذلك الجزء من محافظة القدس والذي ضمه الاحتلال الإسرائيلي إليه عنوة بعيد احتلاله للضفة الغربية عام 1967. مع الأخذ بالاعتبار ان مجموع الإعاقات أعلى من عدد الأفراد الذين لديهم إعاقة واحدة على الأقل.

التوزيع النسبي للسكان الفلسطينيين (10 سنوات فأكثر) في فلسطين حسب الحالة التعليمية، 2017



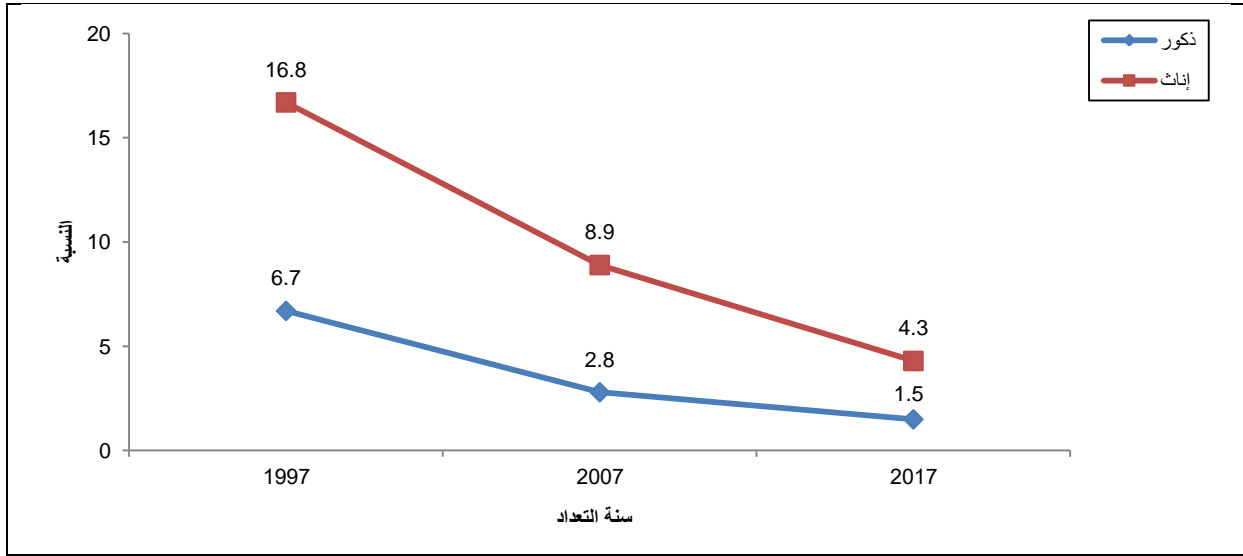
وحول انتشار الأمية في فلسطين فقد أشارت النتائج إلى أن عدد الأميين من بين السكان الفلسطينيين 10 سنوات فأكثر بلغ 98,474 فرداً وهذا يشكل ما نسبته 2.9% من مجمل السكان الذين أعمارهم 10 سنوات فأكثر. وقد كانت أعلى نسبة للأمية في محافظة أريحا والأغوار مقارنة بباقي المحافظات، إذ بلغت نسبة الأمية فيها 4.7% من إجمالي السكان الذين تبلغ أعمارهم 10 سنوات فأكثر في المحافظة. بينما أقل نسبة أمية كانت في محافظتي القدس وغزة حيث بلغت 2.0%. (انظر/ي جدول 10)

نسبة الأمية للسكان الفلسطينيين (10 سنوات فأكثر) حسب المحافظة، 2017



بالمقارنة مع التعدادات السابقة خلال الفترة 1997-2017 يمكن الملاحظة أن نسبة الأمية قد شهدت إنخفاضاً واضحاً، حيث انخفضت نسبة الأمية بين الذكور من 6.7% عام 1997 إلى 1.5% عام 2017، في حين انخفضت نسبة الأمية بين الإناث بشكل أكبر من 16.8% عام 1997 إلى 4.3% عام 2017، مما أدى إلى تقليص الفجوة بين الجنسين من 10.1% إلى 2.8%.

نسبة الأمية للسكان الفلسطينيين (10 سنوات فأكثر) في فلسطين حسب الجنس، 1997، 2007، 2017



3.2.2 الخصائص الأساسية للعمل

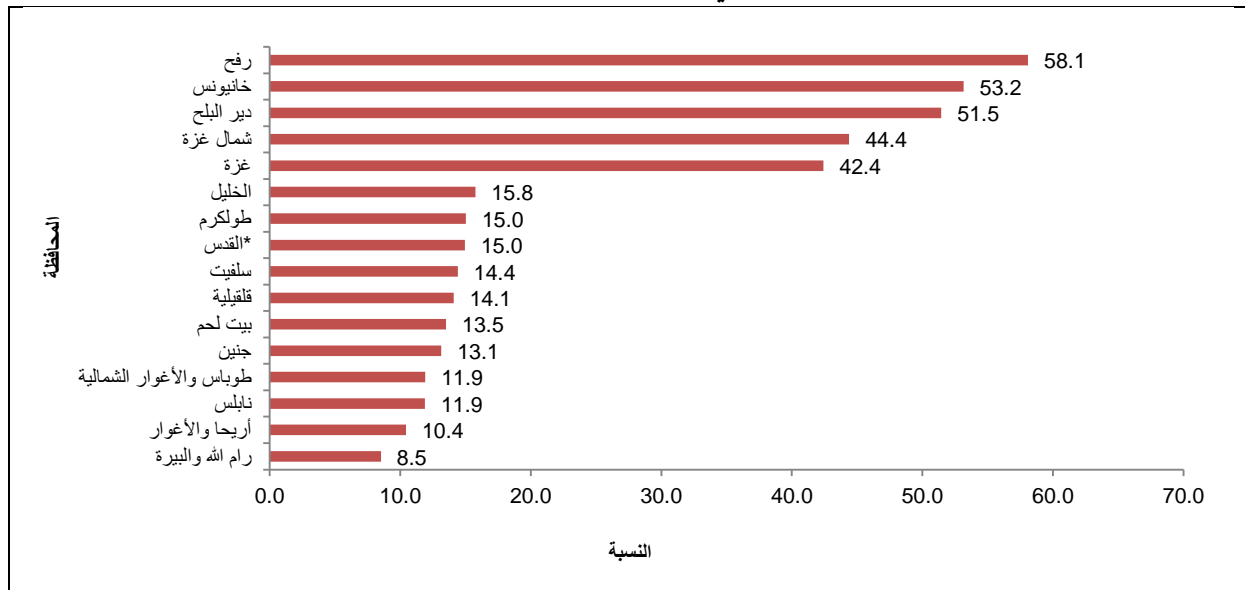
نسبة البطالة في قطاع غزة الأعلى في فلسطين

بلغ عدد السكان الفلسطينيين العاطلين عن العمل⁴ في العمر 15 سنة فأكثر 328,909 أفراد، ويشكلون ما نسبته 27.2% من مجموع السكان الفلسطينيين النشيطين اقتصادياً لنفس الفئة العمرية. وبلغ عدد الذكور العاطلين عن العمل في العمر 15 سنة فأكثر 243,545 فرداً، ويشكلون ما نسبته 24.4% من مجمل الذكور النشيطين اقتصادياً لنفس الفئة العمرية. فيما بلغ عدد الإناث في العمر 15 سنة فأكثر والعاطلات عن العمل 85,364 أنثى، ويشكلون ما نسبته 40.1% من مجمل الإناث النشيطات اقتصادياً لنفس الفئة العمرية.

كما وأشارت النتائج إلى أن أعلى نسبة للبطالة كانت في قطاع غزة وخاصة في محافظة رفح إذ بلغت 58.1%، في حين كانت أقل نسبة بطالة في محافظة رام الله والبيرة حيث بلغت 8.5%. (انظر/ي جدول 11)

⁴ البيانات لا تشمل ذلك الجزء من محافظة القدس والذي ضمه الاحتلال الاسرائيلي اليه عنوة بعيد احتلاله للضفة الغربية عام 1967.

نسبة البطالة في فلسطين حسب المحافظة، 2017

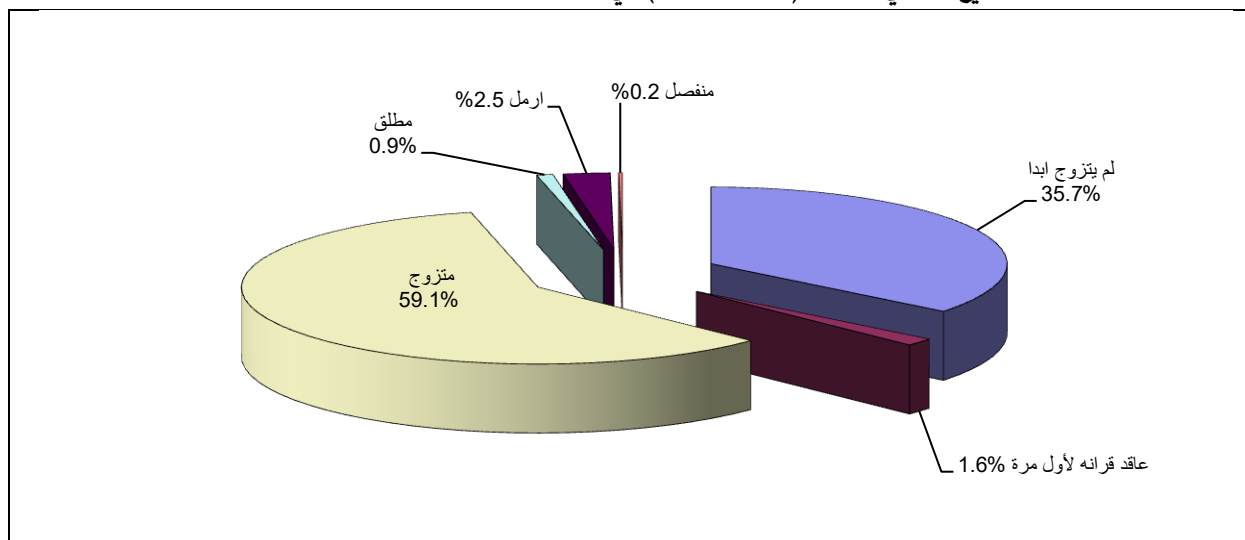


4.2.2 الخصائص الأساسية للزواج

أكثر من نصف السكان الفلسطينيين في العمر (14 سنة فأكثر) متزوجون

أظهرت النتائج أن عدد السكان 14 سنة فأكثر المتزوجون بلغ 1,745,676 فرداً يشكلون ما نسبته 59.1% من مجمل السكان لنفس الفئة العمرية، منهم 857,641 ذكراً أي ما نسبته 57.4% من مجمل الذكور 14 سنة فأكثر، و888,035 أنثى ويشكلن ما نسبته 60.9% من مجمل الإناث 14 سنة فأكثر، بينما بلغ عدد المطلقين 26,117 فرداً يشكلون ما نسبته 0.9% من مجمل السكان الذين أعمارهم 14 سنة فأكثر. (انظر/ي جدول 6)

التوزيع النسبي للسكان (14 سنة فأكثر) في فلسطين حسب الحالة الزوجية، 2017



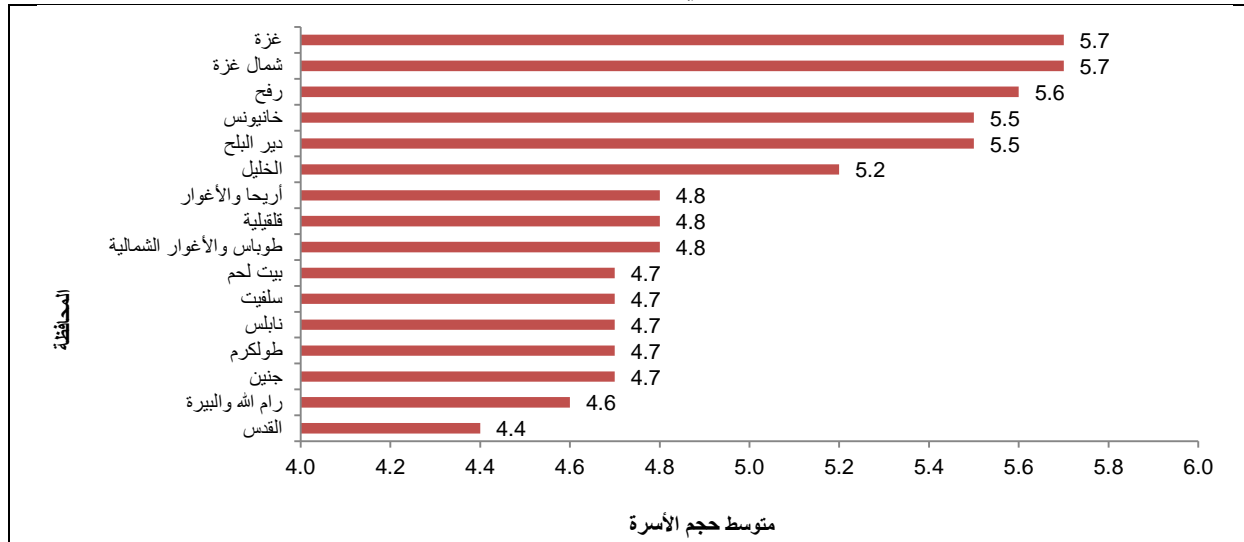
3.2 عدد الأسر

5.1 فرداً متوسط حجم الأسرة في فلسطين

أشارت النتائج النهائية للتعداد أن عدد الأسر الخاصة الإجمالي في فلسطين قد بلغ 929,221 أسرة، منها 594,511 أسرة في الضفة الغربية و334,710 أسر في قطاع غزة (انظر/ي جدول 15).

بلغ متوسط حجم الأسرة 5.1 بواقع 4.8 في الضفة الغربية و5.6 في قطاع غزة، يذكر أن هذا المتوسط قد انخفض خلال الفترة 1997-2017، حيث بلغ 6.4 عام 1997 و5.8 عام 2007. وعلى مستوى المحافظة كانت محافظتي غزة وشمال غزة هي الأعلى من حيث متوسط حجم الأسرة فبلغ نحو 5.7 فرداً لكل منها، في حين كانت محافظة القدس هي الأقل حيث بلغ 4.4 فرداً.

متوسط حجم الأسرة في فلسطين حسب المحافظة، 2017



4.2 المساكن المأهولة

محافظة الخليل هي الأعلى من حيث عدد المساكن المأهولة

تشير النتائج النهائية للتعداد إلى أن عدد المساكن المأهولة بلغ 929,221 مسكناً في فلسطين بواقع 594,511 مسكناً في الضفة الغربية و334,710 مساكن في قطاع غزة.

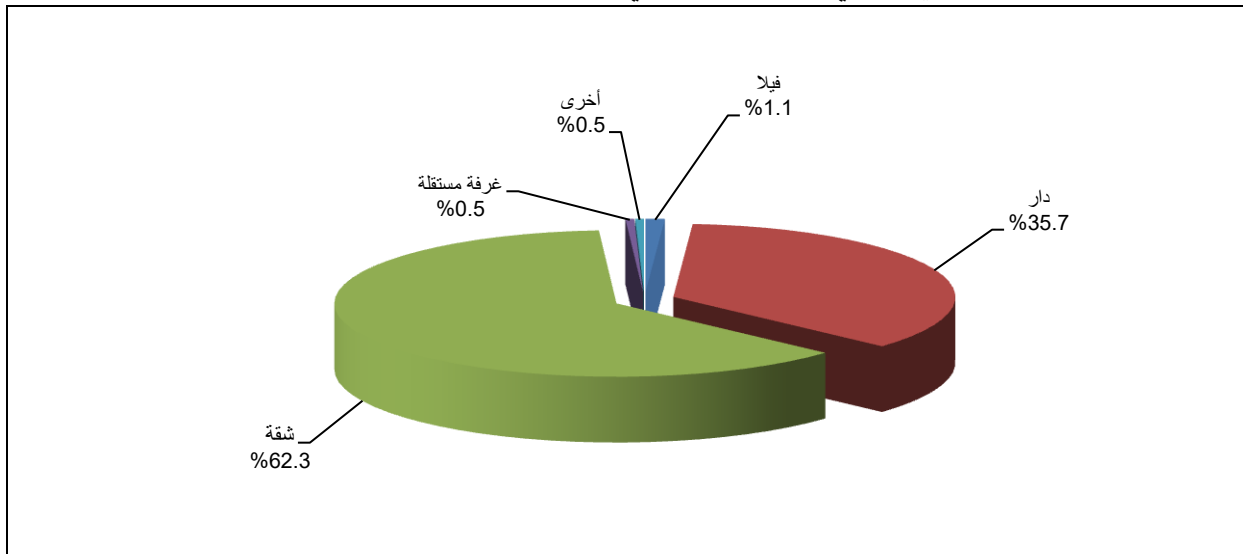
ويلاحظ عند توزيع عدد المساكن المأهولة على مستوى المحافظة أن العدد الأكبر يتركز في محافظة الخليل حيث بلغ عددها 135,614 مسكناً، في حين جاءت محافظة غزة في المرتبة الثانية 113,238 مسكناً، وفي المقابل أظهرت النتائج أن أصغر المحافظات من حيث عدد المساكن كانت محافظة أريحا والأغوار حيث بلغ عدد المساكن المأهولة فيها 10,234 مسكناً (انظر/ي جدول 22).

1.4.2 المساكن المأهولة حسب نوع المسكن

62.3% من المساكن تصنف على أنها شقق

أظهرت النتائج أن هناك 571,744 مسكناً مأهولاً تصنف على أنها شقق بما نسبته 62.3% من إجمالي المساكن المأهولة، وبلغ عدد المساكن المصنفة دار 327,861 مسكناً بما نسبته 35.7%، فيما بلغ عدد المساكن المأهولة المصنفة فيلا بلغت 9,783 مسكناً وبلغت نسبتها 1.1% (انظر/ي جدول 22).

التوزيع النسبي للمساكن المأهولة في فلسطين حسب نوع المسكن، 2017



2.4.2 كثافة السكن

قطاع غزة الأعلى من حيث كثافة السكن

بلغ متوسط كثافة السكن (عدد الأفراد في الغرفة) في فلسطين 1.4 فرد لكل غرفة، بواقع 1.3 فرد لكل غرفة في الضفة الغربية، و1.6 فرد لكل غرفة في قطاع غزة. وبلغت هذه النسبة أعلاها في محافظة رفح؛ 1.7 فرد لكل غرفة، وأقلها في محافظة رام الله والبيرة حيث بلغت 1.1 فرد لكل غرفة. وتشير البيانات أيضاً أن 7.4% من الأسر تسكن في مساكن ذات كثافة سكنية تبلغ 3 أفراد أو أكثر للغرفة، وبلغت هذه النسبة 4.9% في الضفة الغربية مقابل 11.7% في قطاع غزة (انظر/ي جدول 21).

3.4.2 المصدر الرئيسي لمياه الشرب

نسبة الأفراد الذين يستخدمون مصدر مياه شرب آمنة الأقل في قطاع غزة

تشكل الشبكات العامة المصدر الرئيسي لمياه الشرب⁵ لـ 494,220 أسرة، بواقع 468,094 أسرة في الضفة الغربية و 26,126 أسرة في قطاع غزة، حيث بلغت نسبة الأفراد الذين يستخدمون مصدر مياه شرب آمن (شبكة المياه العامة الموصولة بالمسكن، حنفية عامة، بئر ارتوازي (محمي، ينبوع محمي)، مياه تجميع الأمطار، ومياه معدنية) 62.4% بواقع 95.1% في الضفة الغربية و 11.4% في قطاع غزة. (انظر/ي جدول 18)

4.4.2 السلع المعمرة⁵

أقل من خمس الأسر يتوفر لديها جهاز تابلت أو آيباد واحد على الأقل

أظهرت النتائج أن 25.9% من الأسر في فلسطين تمتلك سيارة خاصة، فيما بلغت نسبة الأسر التي يتوفر لديها تلفزيون LCD/LED 60.1% من الأسر، و 84.2% من الأسر يتوفر لديها جهاز خلوي نكي واحد على الأقل، و 17.7% من الأسر يتوفر لديها جهاز تابلت أو آيباد واحد على الأقل. (انظر/ي جدول 19، 20)

⁵ البيانات لا تشمل ذلك الجزء من محافظة القدس والذي ضمه الاحتلال الاسرائيلي اليه عنوة بعيد احتلاله للضفة الغربية عام 1967.

الفصل الثالث

المنهجية

1.3 المقدمة

نظراً للتطور التقني وتطور وسائل الاتصالات وتبادل البيانات ونظم المعلومات الجغرافية (GIS) والنمو الهائل في تكنولوجيا الأجهزة اللوحية وتقنيات نشر المعلومات، فقد تم اتخاذ القرار بتوظيف هذا التطور في تنفيذ التعداد العام للسكان والمساكن والمنشآت 2017 في فلسطين، حيث يعتبر أول تعداد ينفذ بمنظومة تكنولوجيا متكاملة بمعنى آخر أول تعداد إلكتروني من أجل الوصول إلى مستوى عالي من الدقة والتكامل وشمولية البيانات الإحصائية.

إن استخدام المنظومة التكنولوجية في هذا التعداد أدى إلى إحداث نقلة نوعية، حيث تم تنفيذ مراحل التعداد كافة، باستخدام الأجهزة اللوحية "التابلت"، إضافة إلى استخدام نظم المعلومات الجغرافية، كما تم استحداث تطبيقات إلكترونية لكل مرحلة من مراحل التعداد، بدءاً من مرحلة تحديث الخرائط، والتعداد التجريبي، ومن ثم مرحلة الحزم، مروراً بمرحلة الحصر والترقيم، فالعد الفعلي للسكان، وانتهاءً بالدراسة البعدية، الأمر الذي ساهم في توفير الوقت والجهد، وزيادة جودة البيانات واتساقها وسهولة تحليلها، وتعزيز إدارة العمل الميداني ومراقبته.

2.3 أهداف التعداد

يهدف تعداد السكان بشكل أساسي إلى حصر عدد السكان وتوزيعاتهم وفق بعض الخصائص الأساسية المستقرة نسبياً بهدف التخطيط لأغراض التنمية الاقتصادية والاجتماعية، وعادة ما تتطلب التحضيرات للتعدادات فترات طويلة من 3-5 سنوات لإجراء التجارب القبلية وفحص الأدوات والخطط والاحتياجات البشرية والمادية والبرامج الزمنية. كما يهدف إلى توفير البيانات الإحصائية لتوزيع السكان وخصائصهم الديموغرافية والاجتماعية والاقتصادية في فترة مرجعية محددة ولجميع الأشخاص داخل حدود الدولة، وتوفير بيانات حول المباني والمساكن والمنشآت الاقتصادية وأنشطتها المختلفة داخل حدود الدولة، بهدف استخدامها لأغراض التخطيط والتنمية الاقتصادية والاجتماعية.

3.3 مبررات تنفيذ التعداد

هناك إجماعاً وطنياً لضرورة تنفيذ التعداد بشكل دوري كل عشر سنوات، إضافة إلى اعتباره استحقاقاً قانونياً حسب قانون الإحصاءات العامة رقم 4 لعام 2000، واستجابة لتوصيات الأمم المتحدة في هذا المجال. وعليه فإن تنفيذ التعداد أصبح له أهمية كبيرة خاصة مع استمرار عدم الاستقرار في المنطقة نتيجة استمرار العدوان الإسرائيلي واستمرار ابتلاع ومصادرة الأراضي وعزل السكان في التجمعات السكانية الفلسطينية. وتكمن مبررات تنفيذ التعداد في أهمية استخدام بياناته للأغراض التالية:

- التخطيط التنموي في شتى المجالات الديموغرافية والاجتماعية والاقتصادية.
- إعداد مقارنات حقيقية بين نتائج التعداد والتعدادات السابقة في شتى المؤشرات الإحصائية وقياس التغيرات الأساسية في أعداد السكان وخصائصهم وخاصة في الخصوبة والهجرة والقوى العاملة والظروف السكنية.

- توفير بيانات للمستويات الجغرافية الصغيرة وخاصة التجمعات السكانية والأحياء ومناطق العد مما يساعد في التخطيط المكاني وعلى المستوى الجزئي من التجمع.
- تحقيق أهداف التنمية المستدامة (SDGs) من خلال توفير مؤشرات متنوعة في المجالات السكانية والاجتماعية والاقتصادية، وعلى وجه الخصوص مؤشرات التعليم، والعمل، والديموغرافيا، والتركيب العمري.
- تحديث الإسقاطات السكانية، حيث يعتبر توفير بيانات عن السكان من خلال تعدادين من أهم أسباب النجاح في إعداد تقديرات سكانية دقيقة للسنوات القادمة، إضافة لتقييم سجلات السكان والمباني والمنشآت.
- تحديث أطر المعايير للأسر والمباني والمساكن والمنشآت والتي تستخدم كأساس لتنفيذ المسوح المتخصصة بالعينة.

4.3 شمولية التعداد

شمل التعداد جميع الأفراد المتواجدين داخل فلسطين صباح يوم 2017/12/01 بغض النظر عن الجنسية والمواطنة وأسباب التواجد، كما شمل الفلسطينيين المتواجدين في الخارج بصورة مؤقتة ولمدة تقل عن سنة لأغراض الزيارة أو السياحة أو العلاج أو لسبب آخر ولهم أسر بالداخل، وشمل الطلاب الفلسطينيين المتواجدين بالخارج ولهم أسر بالداخل بغض النظر عن مدة التغيب، وشمل أيضاً الأسرى والمعتقلين في السجون الإسرائيلية بغض النظر عن مدة الاعتقال. ولم يشمل التعداد الفلسطينيين الذين يحملون هويات ولهم أسر داخل فلسطين وتغيّبوا لفترة سنة فأكثر باستثناء الطلاب الدارسين في الخارج.

جاء ذلك استناداً إلى قرار اللجنة التنفيذية للتعداد في اجتماعها الأول. وينص هذا القرار على ما يأتي:

1. تحديد شمولية التعداد بحيث يشمل جميع السكان والمساكن والمنشآت في دولة فلسطين، باستثناء المستعمرات الإسرائيلية.
2. يشمل العد فئات الأفراد الآتية:
 - أ. جميع الأفراد المتواجدين في فلسطين لحظة الإصدار الزمني بغض النظر عن الجنسية والمواطنة وأسباب التواجد، وبغض النظر عن مكان التواجد في فلسطين.
 - ب. جميع الفلسطينيين المتواجدين في الخارج بصورة مؤقتة ولمدة تقل عن سنة، ولهم مكان إقامة معتادة في فلسطين، حيث تم عدّهم مع أفراد أسرهم.
 - ج. جميع الفلسطينيين الذين يدرسون في الخارج بغض النظر عن مدة الدراسة ومدة الإقامة في الخارج، وجميع الأفراد المعتقلين في السجون الإسرائيلية بغض النظر عن فترة الاعتقال، حيث تم عدّهم مع أفراد أسرهم.

5.3 استمارات التعداد

شمل التعداد العام ثلاث استمارات وهي استمارة حصر المباني والمساكن والأسر، واستمارة المنشآت الاقتصادية، واستمارة الأسرة والظروف السكنية، واستمارة إضافية للفنادق. ويمكن تفصيل بنود ومتغيرات هذه الاستمارات على النحو الآتي:

1.5.3 استمارة حصر المباني والمساكن والأسر

اشتملت استمارة بيانات حصر المباني والمساكن والأسر بالإضافة إلى البيانات التعريفية، عدداً من البنود والمتغيرات التفصيلية لحصر المباني والمساكن وهي: اسم مالك المبنى أو اسم المبنى والعنوان، الرقم التنظيمي للمبنى، نوع المبنى، صفة المالك، مادة البناء للجدران الخارجية للمبنى، عدد الطوابق، الاستخدام الحالي للمبنى، سنة التأسيس للمبنى، مجموع

عدد الوحدات السكنية في المبنى، الرقم التنظيمي للوحدة السكنية، ملكية الوحدة السكنية، الاستخدام الحالي للوحدة السكنية، وسبب المغلق والخالي والمهجور للوحدات المغلقة أو الخالية أو المهجورة، اسم رب الأسرة، عدد افراد الأسرة (ذكور، اناث، كلا الجنسين) وذلك للوحدات السكنية المستخدمة للسكن فقط أو للسكن والعمل معاً.

2.5.3 استثمار حصر المنشآت الاقتصادية

اشتملت استثمار حصر المنشآت الاقتصادية بالإضافة إلى البيانات التعريفية المتغيرات التفصيلية التالية: الاسم التجاري الرسمي والاسم التجاري المستخدم للمنشأة، رقم الهاتف/المحمول للمنشأة، الصفحة الالكترونية، وصف الموقع، الحالة العملية، النشاط الاقتصادي، ملكية المنشأة، التنظيم الاقتصادي، الكيان القانوني، سنة مزاولة النشاط، عدد العاملين في المنشأة موزعين ذكور وإناث بأجر وبدون أجر، المجموع الكلي للعاملين في الفروع، إعداد سجلات محاسبية، سؤال حول إمكانية فصل اتفاق المنشأة عن الانفاق العائلي، تحديد اذا كانت المنشأة مرخصة او مسجلة لدى كل من الجهات التالية (البلدية/المجلس القروي، مؤسسة حكومية، الغرفة التجارية والصناعية، نقابات مهنية)، القيمة الحالية لرأس المال للمنشأة.

3.5.3 استثمار الأسرة والظروف السكنية

اشتملت استثمار الأسرة والظروف السكنية بالإضافة إلى البيانات التعريفية، البنود والمتغيرات الآتية:

القسم الأول يتعلق بالسكن من حيث خصائص المسكن وظروف السكن

اشتمل على متغيرات صفة الإشغال، نوع المسكن، حيازة المسكن، مساحة المسكن (بالمتر المربع)، عدد غرف المسكن، عدد الغرف المخصصة للنوم، المصدر الرئيسي لمياه الشرب، المصدر الرئيسي للكهرباء، نوع المراحيض الذي يستخدمه افراد الأسرة عادة، الطريقة المستخدمة للتخلص من النفايات المنزلية، المصدر الرئيسي للطاقة المستخدمة في الطبخ والتدفئة، عدد المرافق والسلع المتوفرة في المسكن أو التي تمتلكها الأسر وتشمل كل من المطابخ، الحمامات، المراحيض، حمام ومرحاض معاً، سيارة خصوصية، طباخ غاز/ كهرباء، ثلاجة كهربائية، فريزر، مكنسة كهربائية، ميكرويف، غسالة ملابس، نشافة، جلالية، منقي المياه (Filter)، تلفزيون LED, LCD، تلفزيون عادي، صحن لاقط، مروحة كهربائية، مكيف، تكييف مركزي، تدفئة مركزية، سخان شمسي، خط هاتف أرضي، مكتبة منزلية، تكنولوجيا المعلومات لدى الأسرة وتشمل السؤال عن عدد كل من خط إنترنت فلسطيني، خط إنترنت إسرائيلي، خطوط النقل (الخلوي) الفلسطينية، خطوط النقل (الخلوي) الإسرائيلية، أجهزة الحاسوب، أجهزة اللاب توب، أجهزة التابلت و iPad، أجهزة الهواتف الذكية، أفراد الأسرة الذين يستخدمون الحاسوب.

القسم الثاني: بيانات أفراد الأسرة

اشتمل هذا القسم على:

1. بيانات خاصة بجميع الأفراد بصرف النظر عن العمر والجنسية وهي الاسم الرباعي، العلاقة برب الأسرة، الجنس، تاريخ الميلاد، العمر بالسنوات الكاملة، الجنسية الأصلية، مكان إقامة الأم وقت ولادة الفرد، مكان الإقامة المعتادة الحالية، مدة الإقامة في مكان الإقامة المعتادة الحالية، مكان الإقامة المعتادة السابقة للحالية، سبب تغيير مكان الإقامة السابقة، الديانة.

2. بيانات خاصة بالأفراد الفلسطينيين وهي، رقم الهوية للفلسطينيين، حالة اللجوء، والصعوبات أو الإعاقة التي يعاني منها الأفراد وأسبابها في حال وجودها وهي صعوبة البصر، السمع، الحركة واستخدام الايدي، التذكر والتركيز، التواصل، وتوفر التأمين الصحي، وما إذا كان الفرد يعاني من أي مرض مزمن.
3. بيانات خاصة بالالتحاق بالتعليم لجميع الأفراد الذين أعمارهم 3 سنوات فأكثر.
4. بيانات خاصة بعدد سنوات الدراسة التي أتمها الفرد بنجاح في التعليم النظامي لجميع الأفراد الذين أعمارهم 5 سنوات فأكثر.
5. بيانات خاصة بالمستوى التعليمي والتخصص، ومكان الحصول على أعلى مؤهل علمي، والتأهيل المهني التقني الذي حصل عليه الفرد لجميع الأفراد الذين أعمارهم 10 سنوات فأكثر.
6. بيانات تتعلق بنوع العلاقة بقوة العمل، الاستعداد للعمل لساعات اضافية اذا كان الفرد عاملاً 1-14 ساعة او 15-34 ساعة خلال الاسبوع، المهنة الرئيسية، النشاط الاقتصادي الرئيسي، القطاع، مكان العمل، الحالة العملية الرئيسية، وسؤال لجميع الافراد العاملين بأجر اذا كان عمل الفرد في عمله الحالي او السابق على اساس عقد عمل، واذا كان صاحب العمل يقوم بتوفير الحقوق التالية للعامل المساهمة في تمويل التقاعد مكافأة نهاية الخدمة، منح اجازات سنوية مدفوعة او تعويض بدل اجازة، منح اجازة مرضية مدفوعة الاجر في حال المرض او الاصابة، منح اجازة امومة (للنساء فقط)، لجميع الأفراد الذين أعمارهم 7 سنوات فأكثر.
7. بيانات تتعلق بالحالة الزوجية، والعمر عند الزواج الأول بالسنوات الكاملة لجميع الأفراد الذين أعمارهم 14 سنة فأكثر
8. بيانات تتعلق بالنساء المتزوجات أو سبق لهن الزواج اللاتي أعمارهن 14 سنة فأكثر وهي مدة الحياة الزوجية، عدد المواليد أحياء وعدد الباقيين منهم على قيد الحياة طيلة حياة المرأة الزوجية موزعين ذكور وإناث، وعدد المواليد أحياء وعدد الباقيين منهم على قيد الحياة موزعين ذكور وإناث خلال 12 شهر السابقة لمن أعمارهن 14-54 سنة.

القسم الثالث: ملخص أفراد الأسرة

ملخص عدد أفراد الأسرة موزعين ذكور وإناث والمجموع.

القسم الرابع: الزراعة

اشتمل على سؤال يتعلق بممارسة الاسرة او احد افرادها أي نشاط زراعي خلال العام الزراعي 2016/2017، واذا كان لدى الاسرة ارض مزروعة بالمحاصيل المؤقتة المحمية، او المحاصيل المؤقتة المكشوفة، او توفر محاصيل دائمة (بستنة شجرية) وجميعها خلال العام 2016/2017، عدد الحيوانات لدى الاسرة (بقرة او جمل، ضأن او ماعز، دواجن، خلايا نحل) كما هو في 2017/12/1.

القسم الخامس: الوفيات

اشتمل على عدد من الاسئلة حول حالات الوفاة التي حدثت في الأسرة خلال الـ 12 شهراً السابقة للتعداد، وتم الحصول على معلومات تتعلق باسم المتوفى/ة، وعلاقته برب الأسرة، والجنس، والعمر عند الوفاة بالسنوات الكاملة، وتوفر شهادة وفاة، كذلك اشتمل هذا القسم على عدد من الاسئلة الخاصة بوفيات الامهات للنساء اللواتي سبق لهن الزواج في العمر 14-54 سنة حيث تم السؤال عن وجود حالة وفاة لدى الاسرة بين النساء في الفئة العمرية المشار اليها خلال 12 شهراً

السابقة وهل الوفاة كانت أثناء فترة الحمل، أو كانت الوفاة أثناء الولادة أو خلال الـ 42 يوماً من الولادة أو بسبب حادث (سير أو سقوط أو حريق...الخ).

الاستمارة الخاصة بمحافظة القدس

نظراً للوضع الخاص في محافظة القدس وخاصة المنطقة (J1) ذلك الجزء من المحافظة والذي ضمه الاحتلال الإسرائيلي إليه عنوة بعيد احتلاله للضفة الغربية عام 1967. فقد تم اتباع منهجية جديدة في جمع البيانات باستخدام استمارة مصغرة كحصر شامل للأسر، واستمارة مطولة لعينة 10% من الأسر في محافظة القدس منطقة (J1).

تتضمن الاستمارة المصغرة الأسئلة الآتية:

1. خصائص المبنى: نوع المبنى، الاستخدام الحالي للمبنى، عدد الطوابق، عدد المساكن.
2. خصائص ظروف السكن: نوع المسكن، حيابة المسكن، عدد غرف المسكن.
3. أفراد الأسرة: العلاقة برب الأسرة، الجنس، العمر، الديانة، حالة اللجوء للفلسطينيين، الالتحاق بالتعليم، المستوى التعليمي، الحالة الزوجية.

أما الاستمارة المطولة فهي نفس استمارة الأسرة والظروف السكنية التي استخدمت في تنفيذ التعداد في باقي المحافظات مع بعض الاستثناءات نظراً لخصوصية الوضع في محافظة القدس منطقة (J1)، علماً بأن تنفيذ التعداد في (J1) تم من خلال استخدام الاستمارات الورقية وليس من خلال التابلت.

4.5.3 استمارة نزلاء الفنادق

تم تصميم استمارة ورقية لجمع بيانات نزلاء الفنادق وقد اشتملت على مجموعة من الأسئلة الخاصة بالأفراد وهي الاسم الرباعي، الجنس، تاريخ الميلاد، العمر، الجنسية الأصلية، ومن ثم ادخال بيانات نزلاء الفنادق على تطبيق العد ضمن بند فندق في سؤال صفة الاشغال عند زيارة العداد للفندق خلال فترة العد.

6.3 التطبيقات المستخدمة في التعداد

تم استخدام الأجهزة اللوحية في جمع بيانات التعداد وقد تم تصميم تطبيقات الكترونية خاصة لهذا الغرض محمل عليها خرائط مناطق عد التجمعات الفلسطينية المحدثه، وهي تطبيقات خاصة لجمع بيانات التعداد صممت وفقاً لكل استمارة من استمارات التعداد مدعمة بقواعد التدقيق الآلي لفحص منطقية البيانات واتساقها، وكذلك مدعمة برسائل تنبيهية أو تحذيرية في حال وجود عدم منطقية واتساق في البيانات. ومن أهم التطبيقات التي تم العمل عليها: تطبيق الحصر وهو تطبيق صمم بناء على استمارتي حصر المباني والمساكن واستمارة المنشآت وقواعد التدقيق الآلي الخاصة بهما، واستخدم لحصر المباني والمساكن والمنشآت وجمع البيانات الخاصة بهما بكافة خصائصهما، وتطبيق العد: والذي صمم وفقاً لاستمارة الأسرة والظروف السكنية وقواعد التدقيق الآلي الخاصة بها، واستخدم لجمع بيانات الأسرة والأفراد والظروف السكنية وبيانات أفراد المقيمين بالمساكن العامة ونزلاء الفنادق. انظر/ي فصل الجودة لمزيد من التفصيل حول التطبيقات.

7.3 العمليات الميدانية

شملت العمليات الميدانية لتنفيذ التعداد العام عدة عمليات ميدانية متتابعة على النحو الآتي:

1.7.3 تحديث الخرائط

تم خلال هذه المرحلة تحديث ميداني شامل للخرائط العمرانية لكافة التجمعات السكانية الفلسطينية من خلال مشروع منفصل امتد في الفترة من منتصف تشرين أول 2016 وحتى نهاية شباط 2017، حيث تم تحديث جميع المباني والشوارع والمعالم على الخرائط استناداً للواقع ولكافة التجمعات السكانية التي تم اعتماد حدودها، وذلك من خلال تطبيق خاص بتحديث الخرائط تم تصميمه خصيصاً لهذا الغرض وتحمله على الأجهزة اللوحية وباعتماد على الصورة الجوية للعام 2016 بحيث يسمح بتحديث للمباني من خلال رسمها كمضلعات أو حذفها أو دمجها وغيرها من أمور. يذكر أنه سبق هذه المرحلة مراحل أخرى تمثلت في حوسبة خرائط التعداد 2007 اعتماداً على الصورة الجوية 2009 ومن ثم تحديثها مكتتباً باستخدام الصورة الجوية لعام 2015، واعداد دليل التجمعات السكانية الفلسطينية 2017 والذي تم تجهيزه من قبل لجنة وطنية، وتم في الجهاز ترسيم حدود هذه التجمعات وفق آلية محددة ومنهجية محددة تم اعتمادها من اللجنة، وقد تم اعتماد هذا الدليل من اللجنة ووزارة الحكم المحلي ومجلس الوزراء.

تلى مرحلة تحديث الخرائط ميدانياً، مرحلة أخرى تمثلت في تدقيق حوسبة التعديلات على الخرائط مكتتباً بناءً على صور جوية لعام 2016، وتقسيم جميع التجمعات السكانية إلكترونياً إلى مناطق عد وفق أسس ومعايير محددة بحيث شكلت منطقة عد مجال عمل عداد واحد، وذلك لاجراءات تحديد مجالات عمل فرق التعداد من مشرفين ومراقبين وعدادين فيما بعد، حيث خصص لكل فرد مجال عمل معين محدد على الخرائط لتجنب التداخل بين مناطق العد أو إسقاط بعضها. وقد بلغ العدد الكلي لمناطق العد في فلسطين 7,294 منطقة بواقع 4,890 منطقة في الضفة الغربية و2,404 مناطق في قطاع غزة، وانتهى العمل على هذه المرحلة في النصف الأول من نيسان 2017.

2.7.3 التدريب والتعيين

تحضيراً لبدء عمليات تنفيذ التعداد وحسب الخطة الموضوعية فقد تم عقد عدة دورات تدريبية في المواضيع الفنية والميدانية لتنفيذ التعداد، واشتمل على تدريب نظري لضمان اوصول كافة المفاهيم للفريق وتدريب عملي على استخدام التطبيقات الإلكترونية، حيث تم عقد دورات التدريب التالية:

1. **دورة فنية استهدفت مدراء التعداد في المحافظات ومساعدتهم:** تم عقد دورة تدريبية مركزية استهدفت 83 متدرباً ومتدربة من موظفي الجهاز من ذوي الكفاءة والخبرة في تنفيذ التعدادات والمسوح الميدانية وذلك بهدف تأهيلهم لقيادة تنفيذ التعداد في المحافظات. اشتمل التدريب على محاضرات نظرية وتدريب عملي على التطبيقات لتمكين الفريق من تنفيذ التعداد في جميع مراحلهم وتأهيلهم كمدرسين في المراحل اللاحقة، وقد استغرق التدريب مدة 18 يوم خلال الفترة 2017/5/24-4.

2. **مرحلة حزم وتحديد مناطق العد:** بهدف تنفيذ مرحلة حزم وتحديد مناطق العد ميدانياً، فقد تم تنفيذ دورة تدريبية متخصصة لاختيار المشرفين الذين قاموا بتنفيذ مرحلة الحزم واستهدفت 394 متدرباً ومتدربة بواقع 13 يوم تدريبي

خلال الفترة 6/17 - 2017/7/8، وقد عقدت في 8 قاعات موزعة على محافظات الوطن، وأشرف على تدريبهم مدراء التعداد في المحافظات ومساعدتهم بالإضافة إلى طاقم فني متخصص في المواضيع الفنية من موظفي الجهاز.

3. **مرحلة حصر وترقيم المباني والمساكن والمنشآت:** بهدف تنفيذ مرحلة حصر المباني والمساكن وترقيمها وعد المنشآت؛ فقد تم عقد دورة تدريبية استهدفت 1,730 متدرباً ومتدربة لمدة 13 يوم تدريبية خلال الفترة 8/19 - 2017/9/6، بهدف اختيار فريق المراقبين الذي نفذ مرحلة الحصر، وقد عقدت الدورة في 31 قاعة موزعة على محافظات الوطن، وقد أشرف على تدريبهم مدراء التعداد في المحافظات ومساعدتهم بالإضافة إلى عدد من المشرفين.

4. **مرحلة العد السكاني:** بهدف تنفيذ مرحلة العد الفعلي للسكان فقد تم عقد دورة تدريبية استهدفت 4,415 متدرباً ومتدربة لمدة 10 أيام خلال الفترة 2017/11/22-11 لإختيار الفريق الذي نفذ عد السكان الفعلي، وقد عقدت في 90 قاعة موزعة على محافظات الوطن. علماً بأن تقييم المدربين والمتدربين والامتحانات التي كانت تعقد خلال التدريب جميعها الكترونياً حيث تم تجهيز كافة القاعات بالمتطلبات اللازمة المتعلقة بتكنولوجيا المعلومات.

5. **دورات تدريبية خاصة بالفرق المساندة:** بهدف تعزيز دور الفرق الميدانية والطواقم الفنية في المكاتب الموزعة على المحافظات فقد تم تدريب فريق متخصص بالدعم الفني لمساعدة طواقم العمل الميدانية في جميع مراحل التعداد، تتناسب أعدادهم حسب حجم طواقم العمل العاملة في الميدان بدءاً من 16 متدرب في مرحلة الحزم حتى 110 متدربين في مرحلة العد، وقد تركزت مهامهم في حل المشاكل المتعلقة بتكنولوجيا المعلومات من تناقل بيانات وتحميل التطبيقات وفقاً لكل مرحلة، بالإضافة إلى مشاكل أخرى متعلقة بصيانة الأجهزة اللوحية والتقاط الاحداثيات وغيرها. كما تم عقد ورشتي عمل تدريبية استهدفت أعضاء المكتب الاعلامي المركزي والمنسقين الاعلاميين ومساعدتهم في المحافظات تركزت على محاور الخطة الإعلامية الخاصة بالتعداد، والترويج والتوعية بأهمية التعداد والتعريف به في جميع مراحله، والتنسيق مع الجهات المختلفة وحث المواطنين على التعاون والمشاركة في فعاليات التعداد المختلفة، وغيرها من أمور.

3.7.3 تحديد وحزم مناطق العد على الطبيعة

خلال هذه المرحلة تم إسناد مناطق العد للمشرفين على الأجهزة اللوحية من قاعدة البيانات الجغرافية المحملة على التطبيق الخاص بحزم مناطق العد، حيث تم اسناد 25 منطقة عد لكل مشرف، وقام المشرفون بعملية تحديد وحزم مناطق العد على الطبيعة وذلك من خلال وضع إشارات الحزم على الجدران الخارجية للمباني التي تقع على الحدود الخارجية لمناطق العد، بحيث تعكس الحدود الخارجية لمناطق العد كما هي في الخرائط الالكترونية المحملة على الأجهزة اللوحية، آخذين بالاعتبار أن التطبيق الالكتروني الخاص بهذه المرحلة والمستخدم فيها مصمم بحيث يسمح للمشرفين في بعض الحالات تعديل نقطة البداية أو الحدود الخارجية لبعض مناطق العد وضمان التطابق بين ما هو موجود ميدانياً مع الخرائط الالكترونية المحملة على الجهاز اللوحي، وقد تم في هذه المرحلة تحديد وحزم 6,831 منطقة عد موزعة على التجمعات السكانية في الضفة الغربية وقطاع غزة باستثناء منطقة (J1) في محافظة القدس والتي تشتمل على 463 منطقة عد تم تحديثها من خلال الخرائط الورقية، وقد استغرق تنفيذ هذه العملية 21 يوماً امتدت خلال الفترة من 2017/07/15 إلى 2017/08/07.

4.7.3 حصر وترقيم المباني والمساكن والأسر والمنشآت

تم حصر وترقيم المباني والمساكن والمنشآت خلال الفترة الممتدة من 2017/09/16 إلى 2017/10/31، من خلال زيارة جميع المباني ووضع الأرقام التعدادية على مداخلها وكذلك ترقيم الوحدات السكنية بكل مبنى، وجمع البيانات الرئيسية والخصائص عن تلك المباني والوحدات السكنية واستخدامها ومعرفة عدد الأسر والأفراد الاجمالي لكل أسرة. كذلك تم العمل على ترقيم وحصر كافة المنشآت في فلسطين واستيفاء كافة بيانات حصر المنشآت، وذلك باستخدام الأجهزة اللوحية المحمل عليها التطبيق الالكتروني الخاص بمرحلة الحصر المصمم لهذا الغرض والذي يسمح للمراقب بترقيم المباني والوحدات السكنية والمنشآت، وجمع بيانات حول خصائصهما او اضافة او حذف مباني ان لزم الأمر، وقد تم اسناد 5 مناطق عد لكل مراقب، آخذين بالاعتبار ضمان ان تكون الارقام التي كتبت على مداخل المباني والوحدات السكنية والمنشآت على الواقع متطابقة مع ما هو موجود على التطبيق والخريطة الالكترونية.

كان الهدف الرئيس من هذه العملية هو توفير مجموعة من البيانات الهامة عن أعداد المباني وخصائصها للاستفادة منها في رسم السياسات بمجال الإسكان، ويهدف حصر المنشآت الى توفير بيانات تعكس واقع هيكلية الاقتصاد الفلسطيني، كما تهدف هذه العملية إلى تسهيل عمل العدادين عند تنفيذ مرحلة عد السكان. وقد سلم المراقبون أثناء هذه العمليات كل أسرة استبياناً تنكرياً ليتم استيفاءه صباح يوم 2017/12/01 وذلك عن الأشخاص الذي قضوا ليلة الإسناد الزمني للتعداد وهي 2017/12/01-11/30 في المسكن وتقديمه للعداد اثناء مرحلة العد للمساعدة في عملية عد السكان ولضمان الدقة والشمول، وكذلك تم في هذه المرحلة تسليم إدارة كل فندق استمارة خاصة لاستيفائها عن نزلاء الفندق في ليلة العد وتسليمها للعداد في مرحلة العد.

5.7.3 عد السكان

تم تنفيذ هذه العملية خلال الفترة ما بين 2017/12/01 إلى 2017/12/24، والتي هدفت إلى استيفاء بيانات عن ظروف السكن للأسر وخصائصها المختلفة، وكذلك بيانات عن جميع أفراد الأسرة بما فيها الخصائص الديمغرافية والاجتماعية والاقتصادية، من خلال استخدام تطبيق العد المحمل على الأجهزة اللوحية المصمم لجمع خصائص الأفراد والأسر والظروف السكنية، آخذين بالاعتبار استخدام رقم المبنى ورقم المسكن الموجود على مداخل المباني والمساكن والتي تم كتابتها في مرحلة الحصر، والموجودة على الخريطة الالكترونية المحملة على الجهاز اللوحي. وقد تم اسناد منطقتين عد لجزء من العدادين ومنطقة واحدة لآخرين وذلك بناءً على عدد الاسر التي تم الحصول عليه بشكل أولي في مرحلة الحصر لضمان انتهاء العمل في كل مناطق العد ضمن فترة العد المحددة من جهة، وضمان التغلب على مشكلة نقص أجهزة التابلت المتوفرة أثناء فترة العد.

6.7.3 الدراسة البعدية

تعتبر الدراسة البعدية أسلوباً متقدماً لتقييم نتائج التعداد، وقد تم تنفيذها باختيار عينة عشوائية ممثلة لجميع انواع التجمعات السكانية في فلسطين، حيث بلغ حجم العينة 288 منطقة عد وهي تمثل منطقة عد واحدة عن كل منطقة اشرافية، موزعة في الضفة الغربية وقطاع غزة، وتهدف الدراسة البعدية الى قياس نسب شمول الأسر والأفراد بالتعداد العام للسكان والمساكن، وذلك للخروج بتقدير عن عدد السكان الاجمالي بما يشمل نقص الشمول والاعتماد عليه في الاسقاطات السكانية وتقدير عدد السكان للسنوات القادمة، وقد تم استخدام تطبيق الكتروني خاص لجمع بيانات الدراسة البعدية مرتبط بخرائط مناطق العد وقواعد التدقيق الآلي.

تم تنفيذ العمل الميداني خلال الفترة من 3-2018/01/11 وسبقها تدريب للفريق الميداني الذي نفذها، ومن ثم بدأت الأعمال المكتبية لمراجعة البيانات الخاصة بهذه الدراسة ومطابقتها مع بيانات الأسرة والظروف السكنية التي تم الحصول على بياناتها أثناء عملية عد السكان، ومن ثم معالجتها وتحديد نسب نقص الشمول، وقد انتهت هذه العمليات بتاريخ 2018/01/30.

8.3 معالجة البيانات

مرحلة معالجة البيانات ما بعد عملية العد اقتصر على عمليات فحص وتنظيف نهائي لقواعد بيانات التعداد، مع توثيق للفحوص في كافة مواضيع أسئلة التعداد العام 2017، جدير بالذكر انه ومن اجل ترميز البيانات المدخلة فقد بدأت هذه العملية منتصف كانون ثاني 2018، سبقها تصميم شاشات خاصة لعملية الترميز تشمل أسئلة الترميز ضمن استمارة الاسرة والظروف السكنية (الدول الجنسيات، التخصص العلمي، المهنة والنشاط الاقتصادي) وخصائص أخرى حول الأفراد، وأيضا شاشة أخرى لأغراض ترميز النشاط الاقتصادي ضمن استمارة المنشآت بعد الانتهاء من عملية الحصر مباشرة. وقد ركزت مرحلة معالجة البيانات على الأمور التالية:

1. تدقيق الانتقالات والقيم المسموح بها.
2. تدقيق التطابق والاتساق بين أسئلة الاستمارة المختلفة، وذلك بناءً على علاقات منطقية.
3. إجراء فحوصات بناءً على علاقات معينة بين الأسئلة المختلفة بحيث كان يتم استخراج قائمة بالحالات غير المتطابقة ومراجعتها وتحديد مصدر الخلل فيها وتصحيح الخطأ، بعد التأكد والعودة للميدان في الحالات التي بحاجة لذلك.

9.3 إعداد النتائج والنشر

نتيجة توجه الجهاز المركزي للإحصاء الفلسطيني إلى استخدام التكنولوجيا الحديثة في جميع مراحل التعداد العام للسكان والمساكن والمنشآت 2017 والذي من خلاله تم كسب الوقت في تنفيذ وجمع بيانات التعداد ومعالجتها، وضمان جودة أعلى للبيانات ونشر أسرع من خلال وسائل مختلفة للنشر. تم الحصول على جودة أعلى لبيانات التعداد المدخلة في مرحلة العمل الميداني، وذلك من خلال تجهيز جميع التطبيقات المستخدمة في التعداد مترافقة مع نظام التدقيق الآلي لكشف الأخطاء وإصدار رسائل تذكيرية للمشرف والمراقب والعداد للتأكد من دقة البيانات المستوفاة في كل مرحلة، وبالتزامن مع عملية جمع البيانات تم إجراء فحص يومي للبيانات المدخلة مركزياً وإعادة تدويرها للميدان للتعديل أثناء مرحلة جمع البيانات.

تم نشر النتائج الأولية للتعداد في آذار 2018 بعد اخضاع قواعد بيانات التعداد لعمليات فحص الشمول وجودة البيانات وإجراء تقييم لها من واقع نتائج الدراسة البعدية، بالإضافة إلى إجراء مقارنات للمؤشرات المختلفة من واقع بيانات التعدادات السابقة والمسوح المختلفة.

تم نشر النتائج النهائية للتعداد بعد تجهيز نهائي لقواعد البيانات وإعداد المقارنات مع تعدادات سابقة وبعض المسوح، وبالوسائل المختلفة من خلال الطرق التقليدية (مطبوعات) وغير التقليدية عبر شبكة الإنترنت والتقارير الإحصائية المحوسبة، وتطبيق النشر الجغرافي وعلى CDS بإتاحة عينة 20% من قواعد بيانات مؤهلة للتعداد.

الفصل الرابع

الجودة

يتطرق هذا الفصل لجودة بيانات السكان والمساكن والمنشآت وتقييمها من خلال عرض الآليات التي تضمن دقة البيانات، والحد من الأخطاء الممكن حدوثها سواء كانت أخطاء معاينة أو غير معاينة.

1.4 الدقة

الهدف الأساسي لبرنامج ضبط الجودة هو التقليل من وقوع الأخطاء إلى أقل حد ممكن والكشف عنها في حال وقوعها؛ حتى يتسنى اتخاذ التدابير المناسبة لتصحيحها. ومن دون استخدام برنامج كهذا قد تحتوي بيانات التعداد أخطاء كثيرة وكبيرة وعليه لا تكون هذه البيانات صالحة للاستخدام.

1.1.4 أخطاء المعاينة

تلك التي قد تحدث أثناء تنفيذ المسوح بالعينة وهي أخطاء سهلة القياس ويمكن تقدير نسبة الخطأ فيها بسهولة كونها ناتجة عن أخطاء في المعاينة ولكنها لا تحدث في التعدادات كونها حصر شامل لكافة السكان والمساكن والمنشآت.

2.1.4 أخطاء غير المعاينة

أما أخطاء غير المعاينة فهي أخطاء ممكنة الحدوث في أي مرحلة من مراحل تنفيذ التعدادات والمسوح. لذا فقد دعت الحاجة عند تنفيذ التعداد إلى وضع نظام لضبط جودة ونوعية البيانات لتحقيق أعلى مستوى من الدقة، فهناك الكثير من الاجراءات التي استخدمت أثناء التخطيط للتعداد وتنفيذه.

2.4 اجراءات ضبط الجودة

ولتحقيق الفعالية المطلوبة؛ تم وضع نظام حازم لضبط الجودة في كافة مراحل التعداد، بدءاً من المرحلة التحضيرية وانتهاءً بمرحلتى معالجة البيانات والنشر، وذلك لضمان الحصول على بيانات على قدر كبير من الدقة. ولضبط الجودة في مرحلة التخطيط أهمية قصوى؛ لما لها من صلة وثيقة بكل المراحل اللاحقة، وبالتالي تم إعطاء كل مرحلة، الوقت والإجراءات الكفيلة بضمان تحقيق الجودة العالية لبيانات التعداد.

1.2.4 آلية الضبط في المرحلة التحضيرية

تعتبر المرحلة التحضيرية من اهم مراحل التخطيط للتعداد، وقد تم العمل على عدة اجراءات في هذه المرحلة من اجل الوصول الى بيانات ذات جودة عالية:

1. تم الاطلاع على التوصيات الدولية المعيارية في مجال تنفيذ التعدادات، ولعل أهمها دليل الامم المتحدة في تنفيذ تعداد السكان والمساكن التتقيح الثالث، إذ تم الالتزام بالتعليمات الواردة فيه من حيث كيفية تصميم الاستمارات والالتزام بالتعريفات وذلك بما يمكن من اجراء المقارنات دولياً ومع التعدادات السابقة والإيفاء بمتطلبات مستخدمي البيانات محلياً ودولياً.

2. تم الاطلاع على التجارب الدولية والاقليمية في استخدام تكنولوجيا المعلومات في تنفيذ التعدادات، مما مكننا من تطوير الادوات والمنهجيات اللازمة في تنفيذ تعداد متطور.
3. تم خلال هذه المرحلة إصدار القرارات الرسمية الخاصة بالتعداد منها قرار تنفيذ التعداد، وقرار تعيين المدير الوطني للتعداد، والتشاور مع كافة المعنيين ومستخدمي البيانات لتحديد الأولويات والوصول إلى حالة إجماع وطني حول محتويات التعداد العام 2017.
4. ادراج المتغيرات التي تمثل اساساً للمقارنة مع التعدادات السابقة بالإضافة الى ادراج متغيرات جديدة تؤسس لمرحلة جديدة في الاعتماد على السجلات الادارية في التحديث.
5. عقد العديد من الاجتماعات وورش العمل بحضور مختلف مستخدمي البيانات من مؤسسات حكومية وهيئات ومؤسسات وطنية ودولية لضمان تلبية التعداد لكافة الاحتياجات وفق الامكانيات.
6. منذ الايام الاولى لتنفيذ التعداد قام الجهاز باستقدام عدد من البعثات الفنية بهدف رفع كفاءة العاملين على التعداد وتطوير مهاراتهم الفنية وكذلك للتحقق من اتباع كافة الاجراءات الدولية الموصى بها دولياً، وكانت على النحو الآتي:
 - في العام 2016 تم استقدام بعثة فنية؛ لتقييم عمل الجهاز في مجال الـ GIS حيث كان القرار قد اتخذ بتنفيذ التعداد الكترونياً مدعوماً باستخدام نظم المعلومات الجغرافية.
 - بداية العام 2017، وخلال مرحلة اعداد الاستثمارات تم استقدام بعثة فنية من صندوق الامم المتحدة للسكان (UNFPA) وأخرى من الاسكوا؛ بهدف التحقق من تصميم الاستثمارات بالشكل والمضمون الذي يحقق تنفيذ التعداد وفقاً للتوصيات الدولية ومنهجية العمل التي سيتم اتباعها.
 - في النصف الاول من العام 2017 تم استقدام بعثة فنية اخرى تتعلق بـ GIS؛ وذلك بهدف وضع خارطة طريق مستقبلية لاستخدام نظم المعلومات الجغرافية في انتاج البيانات وليس فقط نشرها.
 - مع انتهاء مرحلة العد الفعلي للسكان وقبل تنفيذ الدراسة البعدية، تم استقدام بعثة فنية من شعبة الاحصاء في الامم المتحدة؛ وذلك بهدف تقييم الاجراءات التي تم اتباعها في تنفيذ التعداد خاصة استخدام التطبيقات وكذلك التحضير لمرحلة تنفيذ الدراسة البعدية.
 - بعد الانتهاء من تنفيذ الدراسة البعدية تم استقدام بعثة فنية من الاسكوا؛ بهدف تقييم منهجية العمل التي اتبعت في تنفيذ الدراسة البعدية.
 - وتم استقدام بعثة فنية خاصة بالتواصل من اجل تقييم مساعدة الجهاز في نشر البيانات واستخدام وسائل التواصل الاجتماعي ووضع خارطة طريق لنشر بيانات التعداد.
 - استقدام بعثة فنية متخصصة في موضوع الـ GIS بهدف تقييم تجربة الجهاز في تطبيق نظم المعلومات الجغرافية في تنفيذ التعداد.
- وقد اشارت التقارير المقدمة من الخبراء الذين نفذوا هذه البعثات وخاصة فيما يتعلق بمراجعة منهجيات العمل وتطبيق التوصيات الدولية فيما يخص الاستثمارات ومنهجية الدراسة البعدية ان الجهاز قد نفذ التعداد وفقاً للمعايير والتوصيات الدولية، وان الاجراءات التي تم اتباعها في جميع مراحل التعداد عكست نفسها على جودة البيانات.
7. تم تصميم التطبيقات اللوحية بالاعتماد على الاستثمارات التي تم تصميمها بقدر يسمح بالتعامل مع التطبيق بوضوح وتسهيل عملية جمع البيانات ميدانياً، حيث تم الاعتماد على واجهات تطبيق سهلة الاستخدام تساعد العاملين في الميدان على استيفاء البيانات بسرعة وبالحد الأدنى من الأخطاء، وكذلك استخدام أدوات الإدخال المناسبة بحسب السؤال مثل القوائم المنسدلة.

8. اعداد واعتماد مختلف الادلة اللازمة لتنفيذ التعداد بكافة مراحله كدليل التجمعات السكانية الفلسطينية 2017 والذي تم اعداده واعتماده من قبل لجنة وطنية شكلت لهذا الغرض، التصنيف الصناعي الفلسطيني للأنشطة الاقتصادية (ISIC Rev. 4) والمنبثق عن التصنيف الدولي الموحد للأنشطة الاقتصادية (ISIC-4)، دليل التصنيف المهني الفلسطيني حسب التصنيف الدولي المعياري للمهن (ISCO-8)، بالإضافة الى دليل ومواد العرض الخاصة بتدريب فرق العمل الميداني.
9. إعداد قواعد تدقيق آلية غاية بالدقة لتلائم مع استخدام التكنولوجيا في هذا التعداد وتحميلها على التطبيقات، ومن أجل تنظيف البيانات المدخلة الى قاعدة البيانات والمحافظة على اتساقها وخلوها من الأخطاء قدر الإمكان مما يسهل ويسرع عملية استخراج النتائج الأولية ووصولها الى النتائج النهائية.
10. تم تنفيذ التعداد التجريبي ميدانياً خلال الفترة 2016/09/19 – 2017/01/10 باستخدام الأجهزة اللوحية والـ (GIS) والخروج بتوصيات نهائية لتنفيذ التعداد العام للسكان والمساكن والمنشآت 2017. تم خلاله اختبار معدلات الانجاز والجدول الزمني المقترح لتنفيذ العمليات الميدانية باستخدام الأجهزة اللوحية بما يشمل كافة المراحل، ووضع تقديرات للاحتياجات المادية والبشرية للتعداد، وظروف وآلية العمل مع استخدام الأجهزة اللوحية في تنفيذ التعداد، وتقييم كفاءة برامج التدريب والمربين والوسائل المستخدمة في التدريب، واختبار سير عمل طواقم العمل الميداني وفعالية استخدام الأجهزة اللوحية في تنفيذ التعداد من بداية العمل في حزم مناطق العد وحتى الانتهاء من تنفيذ الدراسة البعدية، واختبار مدى ملائمة وفعالية تصميم الاستمارات على الأجهزة اللوحية ووضوح بنودها وصحة تسلسلها وفعالية قواعد التدقيق الآلي المحملة على التطبيقات الإلكترونية لكافة الاستمارات، واختبار فعالية الأنظمة المستخدمة لإدارة العمل الميداني ونظام الرقابة والمتابعة الميدانية، واختبار فعالية تراسل البيانات من الميدان الى المركز الرئيسي، وكذلك اختبار مدى وضوح وشمول التعريفات والتعليمات المتعلقة بوثائق التعداد في مختلف المراحل، واختبار آلية الترميز المكتبي للحقول ذات العلاقة في استمارة المنشآت واستمارة الأسرة والظروف السكنية، واختبار فاعلية الأجهزة اللوحية في ظل الظروف الميدانية حيث تم تقييم التعداد التجريبي وإجراء التعديلات اللازمة بناءً على هذا التقييم.
11. اعتماد دليل التجمعات السكانية الفلسطينية 2017، الذي تم الاعتماد عليه في مرحلة تحديث الخرائط التي هدفت إلى إنشاء قاعدة بيانات جغرافية محدثة للخرائط بكافة مكوناتها من مبان ومعالم وطرق وغيرها، تم خلالها زيارة مناطق العد والتأكد من مطابقة الخرائط والصور الجوية للواقع وتعديلها، وكذلك جمع البيانات والتأكد من دقتها وصحتها وجودتها، تلاها العمل على تقسيم مناطق العد مكتبياً من خلال نظم المعلومات الجغرافية (GIS)، بعد ذلك تم تنفيذ مرحلة الحزم والتي هدفت إلى تحديد وتأكيد حدود مناطق العد التي تم العمل عليها خلال المراحل التالية من التعداد وهي الحصر والعد والدراسة البعدية، حيث تم ذلك من خلال الأنظمة التي وفرتها هذه المرحلة زيارة مناطق العد وتحديد حدودها وتأكيدها. وكذلك تأكيد موقع نقطة بداية منطقة العد، وتعد هذه المرحلة استكمالاً لمرحلة التحديث، حيث تم في مرحلة التحديث تعديل المكونات الداخلية لمناطق العد وتحديثها، والتأكد من الحدود الادارية للتجمعات ومسار جدار الضم والتوسع وحدود المستعمرات، ومع انتهاء أعمال الحزم تم تحديث قاعدة البيانات الجغرافية والخرائط بالكامل قبل البدء بأعمال الحصر والعد لجميع التجمعات السكانية ومناطق العد حيث تم الوصول لكل مبنى ومنشأة ووحدة سكنية وأسرة وكل فرد.
12. وبالتزامن مع كل ما سبق فقد تم العمل أيضاً على إعداد الهيكل الوظيفي للتعداد في جميع المحافظات وتقدير اعداد العاملين، كما تم تجهيز ووضع المهام لكل مستوى اداري في الهيكل الوظيفي، وتم العمل أيضاً على إعداد المواصفات التي يجب أن تتوفر في العاملين بالميدان حسب المرحلة، والعمل على حصر كافة الاحتياجات المادية واللوجستية لتكون متوفرة لكل مرحلة قبل المباشرة في تنفيذها.

2.2.4 آلية الضبط في المرحلة التنفيذية (مرحلة العمل الميداني)

من أجل ضمان ضبط ومراقبة العمل الميداني تم اتخاذ مجموعة من الإجراءات أدت الى وجود أداة رقابة متكاملة حيث كان هناك العنصر الالكتروني والعنصر البشري في الرقابة وقد تمثلت بما يلي:

1.2.2.4 العنصر البشري

1. تشكيل غرفة عمليات مركزية لإدارة ومتابعة كافة أنشطة التعداد الميدانية وغيرها على مختلف المستويات الجغرافية؛ لمتابعة مستويات الاداء وجودة البيانات والالتزام بالجدول الزمني، وترأس هذه الغرفة المدير الوطني للتعداد وعضوية 11 عضواً من الادارة العليا والمدير التنفيذي للتعداد. وكان الهدف من تشكيل هذه الغرفة متابعة العمل اولاً بأول واتخاذ القرارات على المستوى السياساتي لتسهيل تنفيذ التعداد في كافة مراحله.
2. تحديد هيكلية عمل لكل محافظة تمثلت بعدة مستويات ادارية بداية من مدير التعداد في المحافظة ومساعديه ثم المشرف ثم المراقب والعداد، وقد تم العمل على تدريب كل مستوى اداري على مهامه الادارية والفنية ومسؤولياته وكيفية تنفيذها وحسب صلاحيات كل مستوى.
3. تشكيل غرف عمليات فرعية (فنية) لجميع المواضيع في المكتب الرئيسي للجهاز من أجل القيام بعملية فحص البيانات المدخلة وإعداد كشوف الاخطاء وإعادتها الى الميدان اولاً بأول.
4. عند اختيار العاملين في كل مرحلة من مراحل التنفيذ روعي اختيار افضل الكفاءات وخاصة الحاصلين على مؤهلات علمية عالية، كما روعي عند اختيارهم أن يكونوا من نفس التجمع قدر الإمكان لمعرفتهم بالمنطقة وسهولة الاستدلال على جميع المباني والمنشآت والأسر، وقد روعي عند الاختيار خاصة المشرفين اختياريهم ممن عملوا سابقاً في مشاريع ميدانية مع الجهاز.
5. تم إعداد خطط وبرامج التدريب لجميع العاملين في كافة المراحل مسبقاً، حيث تم تدريب مدرء التعداد في المحافظات ومساعديههم أولاً والذين قاموا بتدريب المشرفين الذين شاركوا بدورهم في تدريب المراقبين والعدادين، وتم في كل مرحلة تدريب مراعاة بأن يكون هناك كادر اضافي بنسبة من 30%-50% لمواجهة حالات ترك العمل والفصل والحالات الطارئة أو لمواجهة حالات ضعف الإنجاز، حيث شمل التدريب على جزء نظري وآخر تطبيق عملي ميداني.
6. تم اختيار الأشخاص الذين حصلوا على أعلى التقييمات للعمل الميداني وممن اجتازوا امتحان التقييم في نهاية كل دورة تدريب.
7. تم إعداد برنامج زيارات ميدانية من أجل المتابعة الفعلية للعمل الميداني للوقوف على أهم المشكلات والعمل على حلها، وللإطلاع على كيفية استيفاء البيانات على التطبيقات، كذلك لمعرفة مدى تطبيق العاملين للتعليمات التي تم تدريبهم عليها لضمان سير العمل بشكل جيد.
8. تم وضع العديد من الآليات لمواجهة حالات الرفض من قبل بعض المواطنين خاصة في محافظة القدس والتجمعات المجاورة لها والناجمة عن المضايقات الإسرائيلية حيال الفلسطينيين المقيمين في محافظة القدس والمناطق المجاورة لها، ومن هذه الآليات زيارات ميدانية من قبل أعضاء غرفة العمليات المركزية لمعالجة هذه الحالات، مشاركة المسؤولين والجهات الرسمية المختلفة والهيئات المحلية ومؤسسات المجتمع المدني لإقناع وطمأنة المواطنين للحد من هذه الحالات.

2.2.2.4 العنصر الإلكتروني أو التقني

اشتمل العنصر الإلكتروني أو التقني على أنظمة عدة ساهمت في الحصول على جودة بيانات عالية تمثلت بالآتي:

أولاً: النظام اللوحي والتطبيقات

الأنظمة والتطبيقات الإلكترونية المحمولة على الأجهزة اللوحية اشتملت على عدة خصائص من أجل ضمان وصول الطواقم الميدانية إلى مناطق العمل المسندة لهم عليها ومراقبة عملهم بشكل آني وهي كآلاتي:

1. الاعتماد على التعريفات وبيانات الاسناد لتحميل خرائط خاصة لمناطق العد المسندة للطواقم الميدانية وتحتوي على الصور الجوية والطبقات الجغرافية الخاصة بالحدود الادارية وطبقة المعالم والمباني.
2. منع الطواقم الميدانية من جمع البيانات خارج حدود مناطق العد المسندة اليهم وذلك لضمان عدم تداخل مناطق العمل بينهم، حيث تم اعتماد توزيع العاملين بشكل يستطيع كل مشرف أن يدير ما معدله 5 مراقبين وأن يقوم كل مراقب بالإشراف على 5 عدادين بالمتوسط، وأن يقوم كل عداد باستيفاء بيانات حوالي 150 أسرة خلال 15 يوماً.
3. تدقيق الموقع الجغرافي للطواقم الميدانية قبل الدخول إلى المباني والمنشآت عن طريق تخزين الإحداثيات الجغرافية للمبنى باستخدام نظام (GPS) ومقارنتها بالموقع الجغرافي المسجل للمبنى والتي وثقت أثناء فترة تحديث الخرائط ومنع المراقب من استكمال العمل في حال تخطت المسافة المحددة.
4. استخدام نظام تحديد المواقع العالمي (GPS) لتحديد موقع الطواقم الميدانية بشكل دقيق وعرضها على الخارطة المركزية في الجهاز، أي تتبع الطواقم الميدانية بشكل وقتي وزماني.
5. إعطاء الطواقم الميدانية إمكانية إضافة المباني وحذفها من الخارطة الإلكترونية بناءً على مشاهدتهم لأرض الواقع.
6. عرض بيانات المباني على الخارطة الإلكترونية برموز معينة (Symbolology) وألوان مختلفة تسهل على الطواقم الميدانية تحديد حالة المباني (غير مزار وغير مكتمل ومكتمل ومحذوف ومباني غير تعداديه).
7. تطبيق قواعد التدقيق الآلي والاتساق بحيث لا يتم تسجيل أي بيانات غير متسقة، وكذلك استكمال جميع الاسئلة حسب ترتيبها حيث ان النظام لا يسمح بالانتقال الى السؤال التالي قبل الإجابة عن السؤال السابق، كما أن النظام يقوم بإظهار وإخفاء الاسئلة حسب قواعد التدقيق الآلية المحمولة عليه.
8. تبادل البيانات بين الجهاز اللوحي وقاعدة البيانات المركزية في الجهاز المركزي للإحصاء من خلال عملية المزامنة (Synchronization).
9. الاحتفاظ بنسخ احتياطية للبيانات قبل عملية تناقل البيانات تلافياً لضياع أي منها.
10. تنفيذ إعادة مقابلة من قبل المشرف حيث تم استيفاء بيانات بعض المباني والوحدات السكنية والمنشآت بطريقة عشوائية منتظمة بنسبة 3% مما أنجزه المراقب في كل منطقة عد أثناء مرحلة الحصر، كما قام المراقب باستيفاء بيانات 2% من الأسر التي قام العداد باستيفائها والتحقق من شمول الأسر واتساق بيانات الأفراد، بالإضافة إلى تنبيه العدادين إلى الأخطاء التي وقع بها البعض منهم، وتهدف عملية إعادة المقابلة لفحص شمول عمل المراقب والعداد ودقة البيانات التي تم جمعها من قبلهم.
11. تنفيذ دراسة بعدية بنسبة 4% من مناطق العد بهدف فحص نسب شمول الأفراد والأسر، حيث تم إعادة العد كاملاً لجميع الأسر والأفراد في مناطق العد المختارة، حيث أظهرت الدراسة وجود نقص لشمول الأفراد بنسبة 1.7%.

ثانياً: مراقبة ومتابعة العمل في الميدان

1. نظام إدارة العمل الميداني:

يُتيح هذا النظام لإدارة العمل الميداني وإدارة المقر الرئيسي استعراض البيانات على المستويين (الفردى والإجمالى)، ويقدم تقارير عن الانجاز اليومي والأداء من خلال الجداول والرسوم البيانية والخرائط الإلكترونية. ويقدم هذا النظام أيضاً تقارير تفاعلية لإبقاء مسئول العمليات الميدانية والمدير الوطنى وغرفة العمليات المركزية على علم بآخر تطورات العمل والانجاز والمشاكل التي قد تظهر تباعاً.

2. نظام إدارة المستخدم:

وفقاً للهيكل الهرمي للتعداد، تمكن مدير التعداد في المحافظة من خلال هذا النظام تحديد المشرفين ومتابعة عملهم وانجازهم، وكذلك الطاقم الذي يرأسونه (المراقبين)، بالإضافة إلى ذلك، تمكن المشرفين من تحديد مواقع المراقبين والعاديين ومتابعة عملهم وانجازهم بشكل يومي.

3. توزيع العمل:

تم اسناد مناطق العد في كل محافظة الى المشرفين من قبل مدير التعداد في المحافظة، والذين قاموا بدورهم باسناد مناطق العد الى المراقبين والعاديين. من خلال هذا الاسلوب في توزيع العمل كان هناك ضمانات لتغطية مناطق العمل بشكل كامل وكذلك ضمان عدم وجود تداخل او حتى عدم اسقاط اي منطقة عمل.

4. تناقل البيانات:

من اجل ضمان وصول البيانات الى الخادم الرئيسي في المقر الرئيسي للجهاز، طلب من المشرفين والمراقبين والعاديين بان تتم عملية تناقل البيانات تباعاً وخلال عملية جمع البيانات في كافة المراحل، وقد كان هناك تعليمات واضحة اثناء عملية عد السكان بان يتم التناقل كل ساعتين وعدم الانتظار لحين انتهاء يوم العمل.

5. مراجعة الانجاز واعتماده:

من اجل ضبط عملية اعتماد الانجاز اليومي اثناء مرحلة الحزم، اوكل لمدير التعداد في المحافظة مراجعة الانجاز لكل مشرف ومن ثم اعتماده قبل ارسال البيانات الى الخادم الرئيسي، وكذلك الحال بالنسبة لمراجعة واعتماد العمل المقدم من قبل العاديين. وفي حال كان لمدير التعداد في المحافظة أية ملاحظات على الانجاز يتم العودة الى الميدان من اجل التعديل قبل الاعتماد بالشكل النهائي.

6. تتبع نظام تحديد المواقع (GPS):

- يسمح هذا النظام لمدير التعداد في المحافظة والمشرف والمراقب، تتبع عمل العاديين كل في منطقته، وقد يكون من تتبع مباشر (ONLINE) او مسجل (OFFLINE)، ويمكن لهم معرفة حركة العاديين اليومية ويتم عرض ذلك ايضا على الخرائط الإلكترونية.
- توفير المعلومات لحالات أو أوضاع محددة أو مخاطر محتملة مثل ضعف إشارة GPS في منطقة العد.

- اعطاء فرصة حقيقية من خلال ضبط استيفاء الاستمارة ضمن نطاق عمل العدادين في منطقة العد ومن خلال تحديد مسافة معينة قريبة من المبنى المستهدف.

7. نظام المعلومات الجغرافية (GIS)

هذا النظام مكننا من ربط البيانات التي يتم جمعها في الميدان بالبعد الجغرافي، وكذلك رصد التقدم اليومي للتعداد بناء على مؤشرات الاداء والتقارير الالكترونية اليومية التي تم استخراجها من خلال نظام ادارة العمل الميداني، ويمكن تلخيص التقارير التي كان يتم استخراجها كالآتي:

1. عدد المباني في مناطق العد حسب الحالة (مكتملة، ورفض، وقيد المتابعة، ومباني غير تعدادية، وما إلى ذلك).
2. مجموع السكان الكلي حسب الجنس، والوحدات السكنية، والأسر المعيشية، وحسب المناطق الجغرافية.
3. مقارنة عدد الوحدات السكنية وعدد السكان مع نتائج التعداد السابق والتقديرات السكانية.
4. متوسط عدد السكان، والوحدات السكنية، وعدد الأسر المعيشية التي يتم انجازها يوميا في فترة العد حسب المنطقة الجغرافية.

ايضا مكننا نظام ادارة العمل الميداني من مراقبة الانحراف في بعض القيم الخاصة ببعض المؤشرات التي تم اعتمادها كمرجعية لمراقبة النتائج التي تم الحصول عليها بشكل يومي مثل عدد السكان الذي تم الحصول عليه بشكل يومي اقل أو أعلى من المتوقع، نسبة الجنس، ونسبة السكان في فئات عمرية محددة كالاطفال والشباب وكبار السن. كذلك عدد الوحدات السكنية التي تم حصرها هل هي اقل من المتوقع ام اعلى.

تم توثيق عمليات العمل الميداني التي تصف العقبات وفقاً للتقارير اليومية المستخرجة وتحديد الحلول لمثل هذه المشاكل والعقبات، وتحويلها إلى تعليمات مباشرة ترسل إلى جميع موظفي العمل الميداني وعكس ذلك اما على كتيبات العمل والمبادئ التوجيهية للعمل في حال تطلب الامر ذلك. وقد تراكمت هذه العملية في كل مرحلة من مراحل التعداد ثم نقلت إلى المرحلة التالية للاستفادة من تجربة المرحلة السابقة.

8. نظام معلومات ادارية مؤقت:

تم انشاء نظام إدارة خاص بالموارد البشرية؛ بهدف:

- تسجيل البيانات الخاص بكافة الموظفين المؤقتين العاملين في مشروع التعداد.
- تسجيل الحضور اليومي ومغادرة الموظفين المؤقتين العاملين في التعداد.
- تقديم معلومات عن الاجهزة اللوحية التي يستخدمها الموظفين الميدانيين.
- ضمان دفع رواتب الموظفين الميدانيين في الوقت المناسب.

9. نظام غرفة العمليات

لعب نظام غرفة العمليات (وهو جزء من نظام إدارة العمل الميداني) دوراً رئيسياً في مراقبة ومتابعة النشاطات التي قام بها العاملون في الميدان من مشرفين ومراقبين وعدادين خلال مراحل جمع البيانات، ومراجعتها وتدقيقها، وذلك من خلال ما زود به متخذ القرار في إدارة الجهاز من بيان إحصائي يعكس طبيعة العمل ومدى التزام العاملين في المشروع بالخطوة المقررة وتم تدعيم نظام غرفة العمليات بعدد من التقارير تمثلت بالأشكال الآتية:

1. مؤشرات قياس الأداء والانجاز وتسليط الضوء على بعض المؤشرات الهامة بهدف توفير صورة شاملة لمتخذ القرار حول سير العمليات في الميدان؛ لغايات التأكد من تنفيذها حسب الجدول الزمني المطلوب.
2. تقارير إحصائية تبين مدى الاتساق في البيانات التي تم جمعها من قبل العاملين في الميدان.

3.2.4 آلية الضبط في مرحلة معالجة البيانات

تم العمل على عدة محاور في مرحلة معالجة البيانات في جميع مراحل التعداد حيث تم بطرق مختلفة منها:

1.3.2.4 معالجة البيانات في مرحلة العمل الميداني

1. ساعدت الخارطة المحملة على التطبيقات على منع جمع البيانات خارج حدود مناطق العد المسندة لكل طواقم العمل الميداني وكذلك ضمان عدم تداخل مناطق العمل فيما بينهم.
2. استخدام نظام تحديد المواقع (GPS) ونظم المعلومات الجغرافية (GIS) ساعد على منع التكرار أو إسقاط في وحدات العد (المبنى، المسكن، المنشأة، والأسرة).
3. تطبيق قواعد التدقيق الآلي المباشر أثناء فترة جمع البيانات في جميع المراحل مما أدى الى تقليل الاخطاء حيث أن النظام كان يعطي رسائل تنبيه ورسائل خطأ للعاملين إما لتعديل البيانات أو للتأكد منها.
4. تم الاعتماد قدر الامكان في الحصول على البيانات من الوثائق الرسمية.
5. اعداد الشاشات الخاصة بالترميز مسبقاً وتحمل ادلة الترميز عليها وفحصها من قبل المختصين في الجهاز واختيار وتدريب فريق المرمزين من الاشخاص ذوي الكفاءة والخبرة في هذا المجال، حيث تم العمل مركزيا على ترميز النشاط الاقتصادي، والمهن، والدول والجنسيات، والتخصصات التعليمية، والتجمعات السكانية.

2.3.2.4 معالجة البيانات بعد الانتهاء من مراحل التعداد

1. تم في هذه المرحلة استلام ملف بيانات نهائي وتم العمل على إجراء فحص دقيق لكافة الاسئلة والمتغيرات والتأكد من استيفاء جميع البنود المطلوبة، فحص الانتقالات والتوقيعات، فحص الروابط بين الاسئلة واتساقها ومنطقية الاجابات.
2. تم العمل على استخراج كشوف بالأخطاء وتعديلها، كما تم العمل على توثيق جميع الكشوف.

3.4 تقييم جودة البيانات

عملية تقييم جودة نتائج التعداد من خلال تقدير قيم الأخطاء واتجاهاتها تعتبر عملية ضرورية للإجابة عن الأسئلة المتعلقة بدقة وشمول بيانات التعداد وذلك للدفاع عن مصداقية النتائج. هناك عدة طرق وأدوات لتقييم نتائج التعداد من ناحية الشمول والمحتوى، والتي تشمل إما مصدر وحيد للبيانات (التعداد نفسه) أو من مصادر متعددة، وتم استخدام أسلوب المصادر المتعددة إما بمقارنة السجلات الفردية أو بمقارنة القيم الإجمالية.

تضمنت عملية فحص جودة بيانات تعداد 2017 تطبيق عدة أساليب لقياس شمولية ونوعية البيانات واتجاهاتها وجودتها، والتي تركزت في عدة مجالات أهمها تنفيذ الدراسة البعدية، فحص الاتساق الداخلي للبيانات، مقارنة النتائج مع مصادر أخرى، التعامل مع غير المبين، وإجراء التحليلات الديموغرافية. فيما يلي شرح مفصل لهذه المجالات:

1.3.4 الدراسة البعدية

الدراسة البعدية هي عملية ميدانية تم تنفيذها ضمن سلسلة الأعمال الميدانية الخاصة بالتعداد العام للسكان والمساكن، حيث تمت بعد انتهاء مرحلة عد السكان والمساكن، وتم تنفيذها ميدانياً من خلال فريق من العدادين الذين سبق لهم العمل في وظيفة مشرف أثناء عملية عد السكان والمساكن، وقد قام كل منهم بالعمل في منطقة عد غير تلك التي عمل بها في التعداد، حيث تم عد الأفراد المتواجدون في الأسرة ليلة الدراسة البعدية (ليلة 02/01 من شهر 01/2018).

هدفت الدراسة البعدية الى قياس نسبة شمول وجودة البيانات بعد انتهاء عملية جمع بيانات التعداد، وذلك من خلال إعادة زيارة الأسر والأفراد وجمع بعض البيانات حول أفراد الأسرة باستخدام نفس تعريف الأسرة الذي سبق اتباعه في التعداد، وتم السؤال عن بعض البيانات لخصائص أفراد الأسرة والتي تشمل العلاقة برب الأسرة والجنس والعمر وحالة اللجوء مع بعض الأسئلة الأخرى مثل مكان تواجد الفرد أثناء عملية عد السكان والمساكن.

تم مقارنة البيانات الواردة من الدراسة البعدية مع بيانات التعداد لتحديد حالة المطابقة للأسرة والأفراد، حيث تمت عملية المطابقة مكتبياً لأقسام استمارة الدراسة البعدية الثلاث لتحديد حالة المطابقة بالنسبة للأفراد المتواجدين في الأسرة ليلة الدراسة البعدية، الأفراد غير المتواجدين في الأسرة ليلة الدراسة البعدية وتم عددهم ليلة التعداد، والأفراد الذين تم عددهم في استمارة التعداد ولم يتم عددهم في استمارة الدراسة البعدية، ثم تم تحليل نتائج المقارنات للتعرف على نسب شمول التعداد لكل من الأسر والأفراد.

وصف الإطار المستخدم

إطار عينة الدراسة البعدية مثل جميع مناطق عد التعداد العام للسكان والمساكن والمنشآت 2017، حيث بلغ عدد مناطق العد 6,831 منطقة عد موزعة على كافة محافظات الضفة الغربية وقطاع غزة باستثناء منطقة J1 في محافظة القدس. ولتنفيذ الدراسة البعدية تم اختيار 288 منطقة عد كعينة طبقية عنقودية ذات مرحلة واحدة بطريقة تضمن تغطية كافة طبقات التصميم سواء الطبقات الفعلية أو الضمنية، حيث تم حصر جميع الأسر في مناطق العد المختارة في العينة والبالغ عددها 150 أسرة تقريباً لكل منطقة عد.

تقييم الشمول بناءً على الدراسة البعدية

تم تقدير نسب شمول الأفراد على مستوى كافة محافظات الضفة الغربية وقطاع غزة باستثناء منطقة J1 في محافظة القدس، حيث جاءت نسب الشمول ونقص الشمول كالاتي:

نسب الشمول ونقص الشمول للأفراد حسب المحافظة في فلسطين

المحافظة	نسبة شمول الأفراد	نسبة نقص الشمول للأفراد
فلسطين	98.3	1.7
الضفة الغربية	98.0	2.0
جنين	98.0	2.0
طوباس والأغوار الشمالية	98.8	1.2
طولكرم	98.1	1.9
نابلس	99.7	0.3
قلقيلية	96.2	3.8
سلفيت	97.7	2.3
رام الله والبيرة	97.9	2.1
أريحا والاعوار	100.0	0.0
القدس (J2)	84.5	15.5
بيت لحم	98.9	1.1
الخليل	99.4	0.6
قطاع غزة	98.7	1.3
شمال غزة	98.7	1.3
غزة	98.2	1.8
دير البلح	98.8	1.2
خانيونس	99.0	1.0
رفح	99.7	0.3

2.3.4 فحص الاتساق الداخلي للبيانات

نظراً لكون التعداد العام للسكان والمساكن والمنشآت هو التعداد الشامل الثالث المتعلق بالسكان والأسر والأفراد والمباني والوحدات السكنية وخصائصها التفصيلية، فقد تم إعطاء أهمية قصوى لموضوع فحص البيانات وجودتها بكافة الوسائل الممكنة والتي من أهمها الاتساق الداخلي للبيانات ومقارنة النتائج مع مسح أخرى.

بناءً على التجربة المتميزة في تنفيذ التعداد باستخدام الأجهزة اللوحية في مرحلة جمع البيانات مما ساعد في الحصول على بيانات ذات نوعية وجودة عالية، بالإضافة إلى ضمان ضبط دقة ومنطقية البيانات أولاً بأول لكل عداد من خلال آليات التدقيق الألي المحملة على الأجهزة اللوحية كذلك فحص البيانات المدخلة يومياً من قبل مدير التعداد في المحافظة ومساعديه من خلال نظام إدارة العمل الميداني.

تم فحص الاتساق الداخلي لبيانات الأفراد، حيث تمثلت الآلية المتبعة باستخراج كشوف الأخطاء الاتساقية التي يجب تصحيحها أو بالبيانات المشكوك فيها للفحص من قبل مسؤولي مواضيع استمارة السكان والظروف السكنية، وتسلم هذه الكشوف إلى خيرة المراجعين تحت إشراف كامل من العمليات الفنية في إدارة التعداد.

3.3.4 مقارنة النتائج مع مصادر أخرى

تم إجراء مقارنة بين بيانات ومؤشرات من تعداد 2017 مع بيانات ومؤشرات من تعدادات ومسوح سابقة والتي تحوي مؤشرات مشتركة، حيث تم إجراء مقارنة بين المؤشرات الرئيسية والنسب المشتقة من بيانات التعداد في مجالات عدة، وقد تمت المقارنة مع مؤشرات مسح القوى العاملة 2017، إضافة للمقارنة مع نتائج تعداد 1997 و2007، وخاصة فيما يتعلق بالسكان وتوزيعهم النوعي والعمرى، ومتوسط حجم الأسرة والتركيب الأسري، حيث أشارت النتائج إلى وجود اتساق بينهما.

فيما يتعلق ببيانات المسكن والظروف السكنية فقد تمت مقارنة مؤشرات التعداد مع المؤشرات المشتركة مع المسوح الأسرية، خاصة في مؤشرات عدد الغرف للمسكن، وكثافة المسكن، وبشكل عام كانت معظم النتائج متقاربة وتسير باتجاه منطقي.

تشير بيانات التركيب العمري والنوعي، التوزيع النسبي للأسر حسب نوع الأسرة، ومتوسط حجم الأسرة، إلى أن البيانات ذات جودة عالية وذلك عند مقارنة مؤشرات التعداد 2017 مع تعداد 1997 و2007 وبعض المسوح المختارة، وأن الاختلافات منطقية ومبررة وأن هناك اتساق بين المؤشرات المستخلصة من المصادر المختلفة مع مراعاة الإسناد ومنهجيات العمل بالتالي يمكن تفسير الاختلافات في حال وجدت.

مقارنة مؤشرات مختارة

المؤشر	تعداد 1997	تعداد 2007	مسح القوى العاملة 2017	تعداد 2017
نسبة الجنس	103.2	103.0	103.4	103.6
العمر الوسيط	16.0	17.0	18.2	20.0
التوزيع النسبي للأعمار				
0 - 14	47.0	41.9	38.8	38.6
15 - 64	49.5	53.4	58.2	57.5
65 +	3.5	3.0	3.0	3.2
غير مبين	0.1	1.6	0.0	0.7
التوزيع النسبي للأسر حسب نوعها				
شخص واحد	3.3	3.6	6.7	4.7
نووية	73.2	80.5	82.8	84.3
ممتدة	23.0	14.7	10.4	10.1
مركبة	0.5	0.2	0.1	0.2
غير مبين	0.0	1.1	0.0	0.7
متوسط حجم الأسرة	6.4	5.8	5.2	5.1
متوسط كثافة السكن	2.0	1.6	1.5	1.4

4.3.4 التعامل مع غير المبين

بلغ عدد حالات غير المبين في خصائص الأسر 11,177 أسرة، حيث لا يتوفر لهم خصائص حول ظروف السكن أي ما نسبته 1.2% من اجمالي عدد الأسر، كما بلغ عدد غير المبين في خصائص الأفراد الرئيسية 31,938 فرداً لا يتوفر لهم خصائص باستثناء سؤال الجنس، ويمثلون ما نسبته 0.7% من اجمالي عدد السكان. تم التعامل مع هذه الحالات بترميزه

بالرمز (9) حسب عدد الخانات لكل سؤال ما لم ترد قرينة أكيدة تمكن من اختيار الإجابة الصحيحة، مثل متغيرات العلاقة برب الأسرة والجنسية في استمارة الأسرة والظروف السكنية.

نسبة غير المبين لبعض المتغيرات

المتغير	نسبة غير المبين
نوع المسكن	1.20
عدد اجهزة لابتوب ⁶	1.30
العمر	0.68
الحالة الزوجية	0.05
الديانة	0.75
حالة الجوء	0.71
الالتحاق بالتعليم	0.04
العلاقة بقوة العمل	0.05

5.3.4 استخدام أساليب التحليل الديموغرافي

يعتبر استخدام أساليب التحليل الديموغرافي لتقييم البيانات السكانية للتعدادات من الأساليب الشائعة لتقييم جودة بياناتها، حيث يتم من خلالها تقييم بيانات العمر والتركيب العمري والنوعي في المجتمع من خلال حساب مقاييس ديموغرافية لفحص وتقييم بيانات العمر ومن أجل التحقق من ذلك فقد تم:

- استخراج بعض الأرقام القياسية لقياس دقة بيانات العمر وآحاد العمر المفضلة مثل رقم مايرز (2.4)، باتشي (1.3)، وبيل (1.0)، سكرتارية الأمم المتحدة.
- حساب نسب الفئات العمرية المختلفة.
- حساب نسبة الجنس عند فئات عمرية معينة.
- حساب نسب غير المبين للإجابات.
- فحص الاتساق الداخلي بين المتغيرات ذات العلاقة عند استخراج الجداول.

وكانت هذه النتائج منطقية ومقبولة ضمن المعايير والتوصيات.

⁶ البيانات لا تشمل ذلك الجزء من محافظة القدس والذي ضمه الاحتلال الإسرائيلي إليه عنوة بعد احتلاله للضفة الغربية عام 1967.

الجدول الإحصائية

جدول 1: ملخص نتائج التعداد 1997، 2007، 2017
Table 1: Summary Results of the Census 1997, 2007, 2017

Indicator	2017		2007		1997*		المؤشر
	النسبة (%)	العدد No.	النسبة (%)	العدد No.	النسبة (%)	العدد No.	
Total Population							السكان الكلي
Palestine							فلسطين
Both Sexes	100.0	4,781,248	100.0	3,767,549	100.0	2,895,683	كلا الجنسين
Males	50.9	2,433,196	50.7	1,911,886	50.8	1,470,506	ذكور
Females	49.1	2,348,052	49.3	1,855,663	49.2	1,425,177	إناث
West Bank							الضفة الغربية
Both Sexes	100.0	2,881,957	100.0	2,350,583	100.0	1,873,476	كلا الجنسين
Males	51.0	1,470,293	50.8	1,193,244	50.8	951,693	ذكور
Females	49.0	1,411,664	49.2	1,157,339	49.2	921,783	إناث
Gaza Strip							قطاع غزة
Both Sexes	100.0	1,899,291	100.0	1,416,966	100.0	1,022,207	كلا الجنسين
Males	50.7	962,903	50.7	718,642	50.8	518,813	ذكور
Females	49.3	936,388	49.3	698,324	49.2	503,394	إناث
Total Households Counted							الأسر التي تم عدها
Palestine							فلسطين
Total	100.00	929,512	100.00	629,417	100.00	407,265	المجموع
Private Households	99.97	929,221	99.97	629,253	99.95	407,065	أسر خاصة
Institutional Households	0.03	291	0.03	164	0.05	200	أسر جماعية
West Bank							الضفة الغربية
Total	100.00	594,780	100.00	414,647	100.00	262,736	المجموع
Private Households	99.95	594,511	99.96	414,493	99.94	262,568	أسر خاصة
Institutional Households	0.05	269	0.04	154	0.06	168	أسر جماعية

جدول 1 (تابع): ملخص نتائج التعداد 1997، 2007، 2017
Table 1 (Count.): Summary Results of the Census 1997, 2007, 2017

Indicator	2017		2007		1997*		المؤشر
	النسبة (%)	العدد No.	النسبة (%)	العدد No.	النسبة (%)	العدد No.	
Gaza Strip							قطاع غزة
Total	100.00	334,732	100.00	214,770	100.00	144,529	المجموع
Private Households	99.99	334,710	99.99	214,760	99.98	144,497	أسر خاصة
Institutional Households	0.01	22	0.01	10	0.02	32	أسر جماعية
Sex Ratio (Male Per 100 Female)							نسبة الجنس (عدد الذكور لكل 100 أنثى)
Palestine	-	103.6	-	103.0	-	103.2	فلسطين
West Bank	-	104.2	-	103.1	-	103.2	الضفة الغربية
Gaza Strip	-	102.8	-	102.9	-	103.1	قطاع غزة
Average Household Size							متوسط حجم الأسرة
Palestine	-	5.1	-	5.8	-	6.4	فلسطين
West Bank	-	4.8	-	5.5	-	6.1	الضفة الغربية
Gaza Strip	-	5.6	-	6.5	-	6.9	قطاع غزة
Palestinian Refugee							اللاجئون الفلسطينيون
Palestine	42.5	1,980,560	42.6	1,537,068	41.6	1,074,718	فلسطين
West Bank	26.6	741,448	28.1	624,067	26.7	423,147	الضفة الغربية
Gaza Strip	66.2	1,239,112	66.2	913,001	65.4	651,571	قطاع غزة
Age Distribution**							التوزيع العمري**
Palestine							فلسطين
0 - 14	38.6	1,816,318	41.9	1,538,448	47.0	1,223,196	0 - 14
15 - 64	57.5	2,706,186	53.4	1,959,205	49.5	1,286,947	15 - 64
65+	3.2	151,413	3.0	111,076	3.5	90,219	+ 65
Not Stated	0.7	31,938	1.6	60,515	0.1	1,307	غير مبين
Total	100.0	4,705,855	100.0	3,669,244	100.0	2,601,669	المجموع

جدول 1 (تابع): ملخص نتائج التعداد 1997، 2007، 2017
Table 1 (Count.): Summary Results of the Census 1997, 2007, 2017

Indicator	2017		2007		1997*		المؤشر
	النسبة (%)	العدد No.	النسبة (%)	العدد No.	النسبة (%)	العدد No.	
West Bank							الضفة الغربية
0 - 14	36.5	1,033,550	40.3	920,649	45.0	720,292	14 - 0
15 - 64	58.9	1,666,004	54.0	1,231,290	51.1	817,436	64 - 15
65+	3.5	99,747	3.3	75,933	3.8	61,237	+ 65
Not Stated	1.1	31,237	2.4	53,842	0.1	1,135	غير مبين
Total	100.0	2,830,538	100.0	2,281,714	100.0	1,600,100	المجموع
Gaza Strip							قطاع غزة
0 - 14	41.7	782,768	44.5	617,799	50.2	502,904	14 - 0
15 - 64	55.5	1,040,182	52.5	727,915	46.9	469,511	64 - 15
65+	2.8	51,666	2.5	35,143	2.9	28,982	+ 65
Not Stated	0.0	701	0.5	6,673	0.0	172	غير مبين
Total	100.0	1,875,317	100.0	1,387,530	100.0	1,001,569	المجموع
Median Age at First Marriage (Palestinian Population 14 Years and over) *							العمر الوسيط عند الزواج الأول (السكان الفلسطينيين 14 سنة فأكثر) *
Palestine*							فلسطين*
Males	-	24.0	-	24.0	-	23.0	ذكور
Females	-	19.0	-	19.0	-	18.0	إناث
West Bank*							الضفة الغربية*
Males	-	25.0	-	24.0	-	24.0	ذكور
Females	-	19.0	-	19.0	-	18.0	إناث
Gaza Strip							قطاع غزة
Males	-	24.0	-	23.0	-	22.0	ذكور
Females	-	19.0	-	19.0	-	18.0	إناث

جدول 1 (تابع): ملخص نتائج التعداد 1997، 2007، 2017
Table 1 (Count.): Summary Results of the Census 1997, 2007, 2017

Indicator	2017		2007		1997*		المؤشر
	النسبة (%)	العدد No.	النسبة (%)	العدد No.	النسبة (%)	العدد No.	
Illiterate Palestinian Population 10 Years and Over							السكان الفلسطينيين الأميون 10 سنوات فأكثر
Palestine	2.9	98,474	5.4	138,703	11.7	197,043	فلسطين
West Bank	3.1	64,280	5.8	92,324	11.9	126,305	الضفة الغربية
Gaza Strip	2.6	34,194	4.8	46,379	11.3	70,738	قطاع غزة
Palestinian Population With Disability *							السكان الفلسطينيون ذوي الإعاقة*
Palestine*	2.1	92,710	2.0	69,604	1.8	46,063	فلسطين*
West Bank*	1.8	44,570	2.1	44,973	1.9	29,849	الضفة الغربية*
Gaza Strip	2.6	48,140	1.8	24,631	1.6	16,214	قطاع غزة
Economically Active Palestinian Population 15 Years and over *							السكان الفلسطينيون 15 سنة فأكثر*
Palestine*	45.4	1,210,423	32.5	831,060	35.7	602,092	النشيطون اقتصادياً
West Bank*	46.2	728,424	33.6	536,354	37.7	400,637	فلسطين*
Gaza Strip	44.2	481,999	30.8	294,706	32.3	201,455	الضفة الغربية*
Unemployed Palestinian Population 15 Years and over *							قطاع غزة
Palestine*	27.2	328,909	22.2	184,824	17.9	107,735	السكان الفلسطينيون 15 سنة فأكثر*
West Bank*	13.2	96,429	14.3	76,464	14.7	58,978	العاطلون عن العمل
Gaza Strip	48.2	232,480	36.8	108,360	24.2	48,757	فلسطين*
Average Housing Density							الضفة الغربية*
Palestine	-	1.4	-	1.6	-	2.0	قطاع غزة
West Bank	-	1.3	-	1.6	-	1.9	متوسط كثافة السكن
Gaza Strip	-	1.6	-	1.8	-	2.1	فلسطين
							الضفة الغربية
							قطاع غزة

Note: Total population Includes population counted in Palestine, and also includes the uncounted population estimates according to post enumeration survey.

* Data exclude those parts of Jerusalem which were annexed by Israeli Occupation in 1967 .

** Includes population counted does not include uncounted population estimates according to post enumeration survey. It's worth mentioning that percentages related to this indicator include not stated values.

ملاحظة: عدد السكان الكلي للأعوام الثلاث تشمل من تم عددهم فعلاً بالإضافة لتقديرات عدد السكان الذين لم يتم عددهم على ضوء نتائج الدراسة البعدية.

* البيانات لا تشمل تلك الجزء من محافظة القدس والذي ضمه الاحتلال الإسرائيلي، إليه عنوة بعيد احتلاله للضفة الغربية عام 1967.

** تشمل السكان الذين تم عددهم فعلاً ولا يشمل تقديرات عدد السكان الذين لم يتم عددهم على ضوء نتائج الدراسة البعدية. تجدر الإشارة الى ان النسب الخاصة بهذا المؤشر تشمل غير المبين.

جدول 2: السكان في فلسطين حسب المحافظة والجنس، 2017
Table 2: Population in Palestine by Governorate and Sex, 2017

Governorate	نسبة الجنس Sex Ratio	متوسط حجم الأسرة Average Household Size	الأسر Households		Population* السكان*						المحافظة
					إناث Females		ذكور Males		كلا الجنسين Both Sexes		
			النسبة Percentage	العدد Number	النسبة Percentage	العدد Number	النسبة Percentage	العدد Number	النسبة Percentage	العدد Number	
			Percentage	Number	Percentage	Number	Percentage	Number	Percentage	Number	
Palestine	103.6	5.1	100	929,221	100	2,348,052	100	2,433,196	100	4,781,248	فلسطين
West Bank	104.2	4.8	64.0	594,511	60.1	1,411,664	60.4	1,470,293	60.3	2,881,957	الضفة الغربية
Jenin	103.6	4.7	7.0	65,495	6.6	154,635	6.6	160,231	6.6	314,866	جنين
Tubas & Northern Valleys	104.7	4.8	1.3	12,411	1.3	29,758	1.3	31,169	1.3	60,927	طوباس والأغوار الشمالية
Tulkarm	103.6	4.7	4.2	39,360	3.9	91,743	3.9	95,017	3.9	186,760	طولكرم
Nablus	102.8	4.7	8.9	82,235	8.2	191,460	8.1	196,861	8.1	388,321	نابلس
Qalqiliya	105.1	4.8	2.4	22,507	2.3	54,814	2.4	57,586	2.4	112,400	قلقيلية
Salfit	104.1	4.7	1.7	15,677	1.6	36,967	1.6	38,477	1.6	75,444	سلفيت
Ramallah & Al-Bireh	102.2	4.6	7.6	70,188	6.9	162,664	6.8	166,197	6.9	328,861	رام الله والبيرة
Jericho & Al Aghwar	100.8	4.8	1.1	10,234	1.1	24,901	1.0	25,101	1.0	50,002	أريحا والأغوار
Jerusalem	107.7	4.4	10.2	95,234	8.9	209,844	9.3	225,909	9.1	435,753	القدس
Bethlehem	103.9	4.7	4.9	45,556	4.5	106,630	4.6	110,770	4.5	217,400	بيت لحم
Hebron	104.2	5.2	14.6	135,614	14.8	348,248	14.9	362,975	14.9	711,223	الخليل
Gaza Strip	102.8	5.6	36.0	334,710	39.9	936,388	39.6	962,903	39.7	1,899,291	قطاع غزة
North Gaza	103.6	5.7	6.9	64,012	7.7	181,215	7.7	187,763	7.7	368,978	شمال غزة
Gaza	103.5	5.7	12.2	113,238	13.7	320,612	13.6	331,985	13.6	652,597	غزة
Dier al Balah	101.1	5.5	5.3	49,202	5.8	135,860	5.6	137,340	5.7	273,200	دير البلح
Khan Yunis	102.9	5.5	7.2	66,510	7.8	182,674	7.7	187,964	7.8	370,638	خانيونس
Rafah	101.6	5.6	4.5	41,748	4.9	116,027	4.8	117,851	4.9	233,878	رفح

* Includes population counted in Palestine, and also includes the uncounted population estimates according to post enumeration survey.

* يشمل السكان الذين تم عددهم فعلاً في فلسطين، وتقديرات عدد السكان الذين لم يتم عددهم على ضوء نتائج الدراسة البعيدة.

جدول 3: السكان في فلسطين حسب فئة العمر والجنس والمحافظة، 2017
 Table 3: Population in Palestine by Age Group, Sex and Governorate, 2017

Age Group and Sex	المحافظة Governorate							الضفة الغربية West Bank	فلسطين Palestine	فئة العمر والجنس
	رام الله والبيرة Ramallah & Al-Bireh	سلفيت Salfit	قلقيلية Qalqiliya	نابلس Nablus	طولكرم Tulkarm	طوباس والأغوار الشمالية Tubas & Northern Valleys	جنين Jenin			
Both Sexes										كلا الجنسين
0 - 4	39,091	9,956	14,358	46,933	20,922	7,666	39,333	372,555	653,057	4 - 0
5 - 9	37,484	9,087	13,493	45,026	20,731	7,261	35,868	344,243	618,175	9 - 5
10 - 14	34,719	8,523	12,329	43,021	19,628	6,940	34,002	316,752	545,086	14 - 10
0 - 14	111,294	27,566	40,180	134,980	61,281	21,867	109,203	1,033,550	1,816,318	14 - 0
15 - 19	32,155	7,764	11,574	41,677	19,638	6,379	33,453	298,052	488,260	19 - 15
20 - 24	30,673	7,540	11,271	39,617	19,752	6,171	32,341	284,761	479,002	24 - 20
25 - 29	27,746	6,273	9,288	32,878	15,992	5,189	26,130	237,151	405,024	29 - 25
30 - 34	22,870	4,665	6,859	24,370	11,212	3,910	20,098	182,872	304,841	34 - 30
35 - 39	19,612	4,013	6,127	21,870	10,426	3,483	17,534	160,636	257,607	39 - 35
40 - 44	16,989	3,681	5,441	20,953	9,806	3,215	16,743	144,172	225,066	44 - 40
45 - 49	14,222	3,204	4,413	18,515	8,665	2,752	14,008	123,086	184,473	49 - 45
50 - 54	12,288	2,838	4,093	16,524	8,103	2,233	12,146	104,835	162,121	54 - 50
55 - 59	9,662	2,068	3,091	12,118	6,450	1,621	9,116	77,743	117,936	59 - 55
60 - 64	6,578	1,480	2,135	7,836	4,006	1,173	5,936	52,696	81,856	64 - 60
15 - 64	192,795	43,526	64,292	236,358	114,050	36,126	187,505	1,666,004	2,706,186	64 - 15
65 - 69	4,565	967	1,445	5,733	2,877	749	4,236	36,936	59,156	69 - 65
70 - 74	3,306	631	932	4,350	2,122	545	3,078	26,510	39,556	74 - 70
75 - 79	1,996	435	569	2,590	1,251	401	1,977	16,369	23,709	79 - 75
80 - 84	1,434	343	392	1,738	894	244	1,340	11,082	16,257	84 - 80
85 - 89	821	186	221	823	474	171	692	5,833	8,427	89 - 85
90 - 94	319	74	84	308	165	56	235	2,086	2,970	94 - 90
95 +	113	28	26	108	57	26	156	931	1,338	+ 95
65 +	12,554	2,664	3,669	15,650	7,840	2,192	11,714	99,747	151,413	+ 65
Not Stated	5,550	0	93	252	34	1	196	31,237	31,938	غير مبين
Total	322,193	73,756	108,234	387,240	183,205	60,186	308,618	2,830,538	4,705,855	المجموع

جدول 3 (تابع): السكان في فلسطين حسب فئة العمر والجنس والمحافظة، 2017
Table 3 (Cont.): Population in Palestine by Age Group, Sex and Governorate, 2017

Age Group and Sex	المحافظة Governorate										فئة العمر والجنس
	رفح Rafah	خان يونس Khan Yunis	دير البلح Dier al Balah	غزة Gaza	شمال غزة North Gaza	قطاع غزة Gaza Strip	الخليل Hebron	بيت لحم Bethlehem	القدس Jerusalem	أريحا والأغوار Jericho & Al Aghwar	
Both Sexes											كلا الجنسين
0 - 4	36,011	56,926	38,520	94,366	54,679	280,502	110,977	27,792	49,461	6,066	4 - 0
5 - 9	35,155	55,086	37,830	92,402	53,459	273,932	96,191	24,664	48,279	6,159	9 - 5
10 - 14	28,458	43,951	31,549	79,315	45,061	228,334	85,632	23,045	43,428	5,485	14 - 10
0 - 14	99,624	155,963	107,899	266,083	153,199	782,768	292,800	75,501	141,168	17,710	14 - 0
15 - 19	23,220	35,997	26,695	66,382	37,914	190,208	76,041	22,509	41,749	5,113	19 - 15
20 - 24	23,611	36,017	28,090	67,142	39,381	194,241	71,987	21,493	39,176	4,740	24 - 20
25 - 29	20,607	31,808	24,827	57,070	33,561	167,873	60,057	18,354	31,384	3,860	29 - 25
30 - 34	14,812	24,077	18,235	41,128	23,717	121,969	44,690	15,624	25,534	3,040	34 - 30
35 - 39	11,658	19,267	14,490	33,458	18,098	96,971	37,438	12,492	24,908	2,733	39 - 35
40 - 44	9,906	16,084	12,122	27,814	14,968	80,894	31,643	11,313	21,826	2,562	44 - 40
45 - 49	7,586	11,926	9,285	21,207	11,383	61,387	26,888	9,983	18,177	2,259	49 - 45
50 - 54	7,331	10,959	9,104	19,152	10,740	57,286	21,196	8,314	15,306	1,794	54 - 50
55 - 59	5,035	7,723	6,125	13,877	7,433	40,193	15,422	6,119	10,729	1,347	59 - 55
60 - 64	3,553	6,032	4,474	10,007	5,094	29,160	10,302	4,271	8,117	862	64 - 60
15 - 64	127,319	199,890	153,447	357,237	202,289	1,040,182	395,664	130,472	236,906	28,310	64 - 15
65 - 69	2,681	4,602	3,675	7,767	3,495	22,220	6,745	2,920	6,074	625	69 - 65
70 - 74	1,455	2,645	2,076	4,657	2,213	13,046	4,653	2,294	4,181	418	74 - 70
75 - 79	921	1,538	1,102	2,465	1,314	7,340	3,079	1,425	2,391	255	79 - 75
80 - 84	652	1,181	832	1,642	868	5,175	2,052	1,002	1,479	164	84 - 80
85 - 89	327	630	428	778	431	2,594	1,133	545	689	78	89 - 85
90 - 94	128	237	140	249	130	884	333	238	252	22	94 - 90
95 +	59	120	68	96	64	407	200	100	103	14	+ 95
65 +	6,223	10,953	8,321	17,654	8,515	51,666	18,195	8,524	15,169	1,576	+ 65
Not Stated	0	17	163	336	185	701	358	550	21,797	2,406	غير مبيّن
Total	233,166	366,823	269,830	641,310	364,188	1,875,317	707,017	215,047	415,040	50,002	المجموع

جدول 3 (تابع): السكان في فلسطين حسب فئة العمر والجنس والمحافظة، 2017
 Table 3 (Cont.): Population in Palestine by Age Group, Sex and Governorate, 2017

Age Group and Sex	المحافظة Governorate							الضفة الغربية West Bank	فلسطين Palestine	فئة العمر والجنس
	رام الله والبيرة Ramallah & Al-Bireh	سلفيت Salfit	قلقيلية Qalqiliya	نابلس Nablus	طولكرم Tulkarm	طوباس والأغوار الشمالية Tubas & Northern Valleys	جنين Jenin			
Males										ذكور
0 - 4	20,188	5,104	7,345	24,278	10,689	3,995	20,179	191,614	335,274	4 - 0
5 - 9	19,187	4,668	6,855	22,941	10,593	3,780	18,363	176,200	316,437	9 - 5
10 - 14	17,696	4,368	6,233	21,821	10,085	3,559	17,331	161,827	278,732	14 - 10
0 - 14	57,071	14,140	20,433	69,040	31,367	11,334	55,873	529,641	930,443	14 - 0
15 - 19	16,383	4,015	5,978	21,224	10,098	3,321	16,944	152,005	249,363	19 - 15
20 - 24	15,575	3,884	5,931	20,505	10,435	3,178	16,725	146,500	244,964	24 - 20
25 - 29	13,906	3,308	4,892	17,018	8,473	2,667	13,692	122,121	206,870	29 - 25
30 - 34	11,446	2,383	3,586	12,143	5,680	1,937	10,301	92,241	153,069	34 - 30
35 - 39	9,790	2,020	3,077	10,795	5,156	1,783	8,866	80,424	128,602	39 - 35
40 - 44	8,692	1,863	2,799	10,484	4,968	1,676	8,440	73,139	113,829	44 - 40
45 - 49	7,247	1,611	2,263	9,541	4,368	1,417	7,158	63,344	94,445	49 - 45
50 - 54	6,236	1,448	2,082	8,409	4,187	1,160	6,398	54,200	83,982	54 - 50
55 - 59	4,950	1,052	1,644	6,265	3,262	790	4,652	40,130	60,713	59 - 55
60 - 64	3,248	751	1,038	3,905	1,923	543	2,848	26,228	40,599	64 - 60
15 - 64	97,473	22,335	33,290	120,289	58,550	18,472	96,024	850,332	1,376,436	64 - 15
65 - 69	2,265	464	767	2,869	1,393	396	2,100	18,752	29,630	69 - 65
70 - 74	1,460	255	406	1,844	886	240	1,346	12,073	18,249	74 - 70
75 - 79	765	175	231	1,005	462	151	728	6,755	9,661	79 - 75
80 - 84	529	123	164	701	319	96	514	4,581	6,662	84 - 80
85 - 89	289	76	81	297	157	64	244	2,238	3,147	89 - 85
90 - 94	125	31	36	118	43	23	71	816	1,127	94 - 90
95 +	38	14	10	24	14	13	50	345	471	+ 95
65 +	5,471	1,138	1,695	6,858	3,274	983	5,053	45,560	68,947	+ 65
Not Stated	2,818	0	47	123	15	0	103	18,091	18,533	غير مبين
Total	162,833	37,613	55,465	196,310	93,206	30,789	157,053	1,443,624	2,394,359	المجموع

جدول 3 (تابع): السكان في فلسطين حسب فئة العمر والجنس والمحافظة، 2017
 Table 3 (Cont.): Population in Palestine by Age Group, Sex and Governorate, 2017

Age Group and Sex	المحافظة										فئة العمر والجنس
	رفح	خان يونس	دير البلح	غزة	شمال غزة	قطاع غزة	الخليل	بيت لحم	القدس	أريحا والأغوار	
	Rafah	Khan Yunis	Dier al Balah	Gaza	North Gaza	Gaza Strip	Hebron	Bethlehem	Jerusalem	Jericho & Al Aghwar	
Males											ذكور
0 - 4	18,515	28,929	19,760	48,366	28,090	143,660	57,102	14,291	25,365	3,078	4 - 0
5 - 9	17,954	28,173	19,283	47,403	27,424	140,237	49,034	12,736	24,864	3,179	9 - 5
10 - 14	14,520	22,427	16,133	40,836	22,989	116,905	43,684	11,692	22,583	2,775	14 - 10
0 - 14	50,989	79,529	55,176	136,605	78,503	400,802	149,820	38,719	72,812	9,032	14 - 0
15 - 19	11,814	18,528	13,692	34,005	19,319	97,358	38,510	11,485	21,471	2,576	19 - 15
20 - 24	11,846	18,179	14,131	34,072	20,236	98,464	37,241	10,865	19,768	2,393	24 - 20
25 - 29	10,251	16,120	12,404	28,848	17,126	84,749	31,050	9,496	15,673	1,946	29 - 25
30 - 34	7,348	11,993	8,930	20,531	12,026	60,828	22,770	7,944	12,557	1,494	34 - 30
35 - 39	5,688	9,800	7,062	16,637	8,991	48,178	18,940	6,333	12,320	1,344	39 - 35
40 - 44	4,977	8,254	6,023	13,913	7,523	40,690	15,921	5,834	11,209	1,253	44 - 40
45 - 49	3,846	6,042	4,644	10,810	5,759	31,101	13,742	5,144	9,719	1,134	49 - 45
50 - 54	3,743	5,742	4,698	10,095	5,504	29,782	10,964	4,268	8,176	872	54 - 50
55 - 59	2,612	3,925	3,044	7,165	3,837	20,583	7,904	3,140	5,796	675	59 - 55
60 - 64	1,708	2,937	2,155	5,027	2,544	14,371	5,146	2,157	4,248	421	64 - 60
15 - 64	63,833	101,520	76,783	181,103	102,865	526,104	202,188	66,666	120,937	14,108	64 - 15
65 - 69	1,256	2,308	1,739	3,874	1,701	10,878	3,419	1,522	3,243	314	69 - 65
70 - 74	653	1,226	941	2,274	1,082	6,176	2,202	1,050	2,187	197	74 - 70
75 - 79	325	594	397	1,042	548	2,906	1,331	586	1,220	101	79 - 75
80 - 84	253	509	304	673	342	2,081	930	425	712	68	84 - 80
85 - 89	114	215	139	293	148	909	512	207	282	29	89 - 85
90 - 94	51	76	59	89	36	311	156	99	108	6	94 - 90
95 +	21	39	22	26	18	126	85	47	47	3	+ 95
65 +	2,673	4,967	3,601	8,271	3,875	23,387	8,635	3,936	7,799	718	+ 65
Not Stated	0	12	85	263	82	442	178	251	13,313	1,243	غير مبين
Total	117,495	186,028	135,645	326,242	185,325	950,735	360,821	109,572	214,861	25,101	المجموع

جدول 3 (تابع): السكان في فلسطين حسب فئة العمر والجنس والمحافظة، 2017
Table 3 (Cont.): Population in Palestine by Age Group, Sex and Governorate, 2017

Age Group and Sex	المحافظة Governorate							الضفة الغربية West Bank	فلسطين Palestine	فئة العمر والجنس
	رام الله والبيرة Ramallah & Al-Bireh	سلفيت Salfit	قلقيلية Qalqiliya	نابلس Nablus	طولكرم Tulkarm	طوباس والأغوار الشمالية Tubas & Northern Valleys	جنين Jenin			
Females										إناث
0 - 4	18,903	4,852	7,013	22,655	10,233	3,671	19,154	180,941	317,783	4 - 0
5 - 9	18,297	4,419	6,638	22,085	10,138	3,481	17,505	168,043	301,738	9 - 5
10 - 14	17,023	4,155	6,096	21,200	9,543	3,381	16,671	154,925	266,354	14 - 10
0 - 14	54,223	13,426	19,747	65,940	29,914	10,533	53,330	503,909	885,875	14 - 0
15 - 19	15,772	3,749	5,596	20,453	9,540	3,058	16,509	146,047	238,897	19 - 15
20 - 24	15,098	3,656	5,340	19,112	9,317	2,993	15,616	138,261	234,038	24 - 20
25 - 29	13,840	2,965	4,396	15,860	7,519	2,522	12,438	115,030	198,154	29 - 25
30 - 34	11,424	2,282	3,273	12,227	5,532	1,973	9,797	90,631	151,772	34 - 30
35 - 39	9,822	1,993	3,050	11,075	5,270	1,700	8,668	80,212	129,005	39 - 35
40 - 44	8,297	1,818	2,642	10,469	4,838	1,539	8,303	71,033	111,237	44 - 40
45 - 49	6,975	1,593	2,150	8,974	4,297	1,335	6,850	59,742	90,028	49 - 45
50 - 54	6,052	1,390	2,011	8,115	3,916	1,073	5,748	50,635	78,139	54 - 50
55 - 59	4,712	1,016	1,447	5,853	3,188	831	4,464	37,613	57,223	59 - 55
60 - 64	3,330	729	1,097	3,931	2,083	630	3,088	26,468	41,257	64 - 60
15 - 64	95,322	21,191	31,002	116,069	55,500	17,654	91,481	815,672	1,329,750	64 - 15
65 - 69	2,300	503	678	2,864	1,484	353	2,136	18,184	29,526	69 - 65
70 - 74	1,846	376	526	2,506	1,236	305	1,732	14,437	21,307	74 - 70
75 - 79	1,231	260	338	1,585	789	250	1,249	9,614	14,048	79 - 75
80 - 84	905	220	228	1,037	575	148	826	6,501	9,595	84 - 80
85 - 89	532	110	140	526	317	107	448	3,595	5,280	89 - 85
90 - 94	194	43	48	190	122	33	164	1,270	1,843	94 - 90
95 +	75	14	16	84	43	13	106	586	867	+ 95
65 +	7,083	1,526	1,974	8,792	4,566	1,209	6,661	54,187	82,466	+ 65
Not Stated	2,732	0	46	129	19	1	93	13,146	13,405	غير مبين
Total	159,360	36,143	52,769	190,930	89,999	29,397	151,565	1,386,914	2,311,496	المجموع

جدول 3 (تابع): السكان في فلسطين حسب فئة العمر والجنس والمحافظة، 2017
 Table 3 (Cont.): Population in Palestine by Age Group, Sex and Governorate, 2017

Age Group and Sex	المحافظة										فئة العمر والجنس
	رفح	خانيونس	دير البلح	غزة	شمال غزة	قطاع غزة	الخليل	بيت لحم	القدس	أريحا والأغوار	
	Rafah	Khan Yunis	Dier al Balah	Gaza	North Gaza	Gaza Strip	Hebron	Bethlehem	Jerusalem	Jericho & Al Aghwar	
Females											إناث
0 - 4	17,496	27,997	18,760	46,000	26,589	136,842	53,875	13,501	24,096	2,988	4 - 0
5 - 9	17,201	26,913	18,547	44,999	26,035	133,695	47,157	11,928	23,415	2,980	9 - 5
10 - 14	13,938	21,524	15,416	38,479	22,072	111,429	41,948	11,353	20,845	2,710	14 - 10
0 - 14	48,635	76,434	52,723	129,478	74,696	381,966	142,980	36,782	68,356	8,678	14 - 0
15 - 19	11,406	17,469	13,003	32,377	18,595	92,850	37,531	11,024	20,278	2,537	19 - 15
20 - 24	11,765	17,838	13,959	33,070	19,145	95,777	34,746	10,628	19,408	2,347	24 - 20
25 - 29	10,356	15,688	12,423	28,222	16,435	83,124	29,007	8,858	15,711	1,914	29 - 25
30 - 34	7,464	12,084	9,305	20,597	11,691	61,141	21,920	7,680	12,977	1,546	34 - 30
35 - 39	5,970	9,467	7,428	16,821	9,107	48,793	18,498	6,159	12,588	1,389	39 - 35
40 - 44	4,929	7,830	6,099	13,901	7,445	40,204	15,722	5,479	10,617	1,309	44 - 40
45 - 49	3,740	5,884	4,641	10,397	5,624	30,286	13,146	4,839	8,458	1,125	49 - 45
50 - 54	3,588	5,217	4,406	9,057	5,236	27,504	10,232	4,046	7,130	922	54 - 50
55 - 59	2,423	3,798	3,081	6,712	3,596	19,610	7,518	2,979	4,933	672	59 - 55
60 - 64	1,845	3,095	2,319	4,980	2,550	14,789	5,156	2,114	3,869	441	64 - 60
15 - 64	63,486	98,370	76,664	176,134	99,424	514,078	193,476	63,806	115,969	14,202	64 - 15
65 - 69	1,425	2,294	1,936	3,893	1,794	11,342	3,326	1,398	2,831	311	69 - 65
70 - 74	802	1,419	1,135	2,383	1,131	6,870	2,451	1,244	1,994	221	74 - 70
75 - 79	596	944	705	1,423	766	4,434	1,748	839	1,171	154	79 - 75
80 - 84	399	672	528	969	526	3,094	1,122	577	767	96	84 - 80
85 - 89	213	415	289	485	283	1,685	621	338	407	49	89 - 85
90 - 94	77	161	81	160	94	573	177	139	144	16	94 - 90
95 +	38	81	46	70	46	281	115	53	56	11	+ 95
65 +	3,550	5,986	4,720	9,383	4,640	28,279	9,560	4,588	7,370	858	+ 65
Not Stated	0	5	78	73	103	259	180	299	8,484	1,163	غير مبين
Total	115,671	180,795	134,185	315,068	178,863	924,582	346,196	105,475	200,179	24,901	المجموع

جدول 4: إجمالي السكان في التجمعات السكانية المأهولة في فلسطين حسب فئات حجم السكان في التجمع والأسر والجنس، 2017

Table 4: Total Population in Inhabited Localities in Palestine by Size-Class of Population in locality, Households and Sex, 2017

Population site in the Locality	عدد الأفراد Population			عدد الأسر* Number of Households*	عدد التجمعات السكانية Number of Localities	فئات حجم السكان في التجمع
	إناث Females	ذكور Males	كلا الجنسين Both Sexes			
30,000 and above	1,205,477	1,244,300	2,449,777	461,482	26	تجمعات سكانها 30,000 فأكثر
25,000 - 29,999 Inhabitants	119,648	123,076	242,724	48,526	9	نسمة 29,999 - 25,000
20,000 - 24,999 Inhabitants	76,780	78,421	155,201	30,823	7	نسمة 24,999 - 20,000
15,000 -19,999 Inhabitants	104,897	108,433	213,330	44,940	13	نسمة 19,999- 15,000
10,000 -14,999 Inhabitants	181,962	193,004	374,966	81,731	31	نسمة 14,999- 10,000
5,000 - 9,999 Inhabitants	279,614	292,768	572,382	118,425	80	نسمة 9,999 - 5,000
3,000 - 4,999 Inhabitants	151,502	156,639	308,141	64,240	80	نسمة 4,999 - 3,000
1,000 - 2,999 Inhabitants	160,054	165,658	325,712	66,624	172	نسمة 2,999 - 1,000
Less Than 1,000 Inhabitants	31,562	32,060	63,622	12,721	188	أقل من 1,000 نسمة
Total	2,311,496	2,394,359	4,705,855	929,512	606	المجموع

* Includes private and institutional households.

* تشمل الأسر الخاصة والأسر الجماعية (المساكن العامة).

جدول 5: السكان في فلسطين حسب المحافظة والجنسية والجنس، 2017
Table 5: Population in Palestine by Governorate, Nationality and Sex, 2017

Governorate	المجموع Total		Nationality and Sex				الجنسية والجنس				المحافظة
			غير مبين Not Stated		جنسيات اخرى Other Nationalities		أردنيون Jordanians		فلسطينيون Palestinians		
	إناث Females	ذكور Males	إناث Females	ذكور Males	إناث Females	ذكور Males	إناث Females	ذكور Males	إناث Females	ذكور Males	
Palestine	2,311,496	2,394,359	166	127	3,863	2,323	1,294	796	2,306,173	2,391,113	فلسطين
West Bank	1,386,914	1,443,624	166	127	3,065	2,181	890	476	1,382,793	1,440,840	الضفة الغربية
Jenin	151,565	157,053	0	0	133	91	92	33	151,340	156,929	جنين
Tubas & Northern Valleys	29,397	30,789	0	0	11	4	26	12	29,360	30,773	طوباس والأغوار الشمالية
Tulkarm	89,999	93,206	0	0	80	61	21	8	89,898	93,137	طولكرم
Nablus	190,930	196,310	0	0	189	109	92	46	190,649	196,155	نابلس
Qalqiliya	52,769	55,465	0	0	60	50	24	18	52,685	55,397	قلقيلية
Salfit	36,143	37,613	0	0	23	12	12	5	36,108	37,596	سلفيت
Ramallah & Al-Bireh	159,360	162,833	0	1	676	581	186	117	158,498	162,134	رام الله والبيرة
Jericho & Al Aghwar	24,901	25,101	6	6	102	97	50	22	24,743	24,976	أريحا والأغوار
Jerusalem	200,179	214,861	0	0	96	41	43	13	200,040	214,807	القدس
Bethlehem	105,475	109,572	160	120	1,262	839	91	114	103,962	108,499	بيت لحم
Hebron	346,196	360,821	0	0	433	296	253	88	345,510	360,437	الخليل
Gaza Strip	924,582	950,735	0	0	798	142	404	320	923,380	950,273	قطاع غزة
North Gaza	178,863	185,325	0	0	118	13	81	65	178,664	185,247	شمال غزة
Gaza	315,068	326,242	0	0	311	70	152	127	314,605	326,045	غزة
Dier al Balah	134,185	135,645	0	0	143	12	53	34	133,989	135,599	دير البلح
Khan Yunis	180,795	186,028	0	0	117	24	83	62	180,595	185,942	خانيونس
Rafah	115,671	117,495	0	0	109	23	35	32	115,527	117,440	رفح

جدول 6: السكان الفلسطينيون (14 سنة فأكثر) في فلسطين حسب المحافظة والحالة الزوجية والجنس، 2017
 Table 6: Palestinian Population (14 Years and over) in Palestine by Governorate, Marital Status and Sex, 2017

Governorate	المجموع Total		Marital Status and Sex								الحالة الزوجية والجنس								المحافظة
			غير مبين Not Stated		منفصل Separated		أرمل Widowed		مطلق Divorced		متزوج Married		عقد قران لأول مرة Legally Married		لم يتزوج أبداً Never Married				
	إناث Females	ذكور Males	إناث Females	ذكور Males	إناث Females	ذكور Males	إناث Females	ذكور Males	إناث Females	ذكور Males	إناث Females	ذكور Males	إناث Females	ذكور Males	إناث Females	ذكور Males			
Palestine	1,457,955	1,495,624	386	955	3,978	1,139	68,450	6,717	20,254	5,863	888,035	857,641	23,998	22,713	452,854	600,596	فلسطين		
West Bank	896,210	924,909	372	923	2,719	876	44,039	4,358	11,191	3,547	543,727	526,964	17,455	16,646	276,707	371,595	الضفة الغربية		
Jenin	101,122	104,401	19	100	231	76	5,453	424	1,150	313	59,823	58,208	2,972	2,706	31,474	42,574	جنين		
Tubas & Northern Valleys	19,479	20,105	0	0	77	13	1,003	65	213	58	11,575	11,259	413	417	6,198	8,293	طوباس والأغوار الشمالية		
Tulkarm	61,845	63,708	15	24	208	71	3,711	358	1,022	280	35,099	33,962	1,650	1,487	20,140	27,526	طولكرم		
Nablus	128,641	131,079	54	201	288	92	7,104	588	1,750	554	75,674	73,409	2,785	2,535	40,986	53,700	نابلس		
Qalqiliya	34,029	36,141	0	0	153	48	1,643	139	590	172	20,634	19,937	829	777	10,180	15,068	قلقيلية		
Salfit	23,468	24,312	0	0	112	42	1,143	116	334	100	14,422	13,913	557	527	6,900	9,614	سلفيت		
Ramallah & Al-Bireh	104,894	105,739	128	281	408	126	5,569	524	1,643	546	63,000	60,773	2,047	1,984	32,099	41,505	رام الله والبيرة		
Jericho & Al Aghwar	15,432	15,218	18	53	26	13	789	73	257	91	8,830	8,443	185	148	5,327	6,397	أريحا والأغوار		
Jerusalem	127,365	133,168	88	143	365	155	6,101	1,031	1,373	580	78,375	77,745	1,645	1,770	39,418	51,744	القدس		
Bethlehem	69,346	72,117	39	95	126	79	3,253	380	857	324	42,427	41,189	384	384	22,260	29,666	بيت لحم		
Hebron	210,589	218,921	11	26	725	161	8,270	660	2,002	529	133,868	128,126	3,988	3,911	61,725	85,508	الخليل		
Gaza Strip	561,745	570,715	14	32	1,259	263	24,411	2,359	9,063	2,316	344,308	330,677	6,543	6,067	176,147	229,001	قطاع غزة		
North Gaza	107,954	111,029	5	8	234	46	4,317	402	1,702	396	68,540	65,830	1,808	1,733	31,348	42,614	شمال غزة		
Gaza	192,345	196,774	7	22	343	80	8,075	780	2,931	773	119,028	114,839	2,180	1,966	59,781	78,314	غزة		
Dier al Balah	83,995	83,374	2	2	205	53	3,734	413	1,400	382	48,731	46,802	979	856	28,944	34,866	دير البلح		
Khan Yunis	108,049	110,378	0	0	289	42	4,867	484	1,824	446	66,508	63,466	980	923	33,581	45,017	خانيونس		
Rafah	69,402	69,160	0	0	188	42	3,418	280	1,206	319	41,501	39,740	596	589	22,493	28,190	رفح		

جدول 7: السكان الفلسطينيون في فلسطين حسب المحافظة وحالة اللجوء والجنس، 2017
 Table 7: Palestinian Population in Palestine by Governorate, Refugee Status and Sex, 2017

Governorate	المجموع Total		Refugee Status and Sex						حالة اللجوء والجنس		المحافظة
			غير مبين Not Stated		ليس لاجئ Not Refugee		لاجئ غير مسجل Non-Registered Refugee		لاجئ مسجل Registered Refugee		
	إناث Females	ذكور Males	إناث Females	ذكور Males	إناث Females	ذكور Males	إناث Females	ذكور Males	إناث Females	ذكور Males	
Palestine	2,306,173	2,391,113	13,718	19,448	1,311,946	1,371,614	39,264	38,922	941,245	961,129	فلسطين
West Bank	1,382,793	1,440,840	13,435	18,968	1,003,317	1,046,465	35,047	34,656	330,994	340,751	الضفة الغربية
Jenin	151,340	156,929	127	215	101,817	107,046	2,601	2,313	46,795	47,355	جنين
Tubas & Northern Valleys	29,360	30,773	1	0	24,822	26,242	192	105	4,345	4,426	طوباس والأغوار الشمالية
Tulkarm	89,898	93,137	38	42	59,459	62,135	1,528	1,204	28,873	29,756	طولكرم
Nablus	190,649	196,155	187	328	144,442	148,385	2,010	1,573	44,010	45,869	نابلس
Qalqiliya	52,685	55,397	46	47	28,650	30,735	922	808	23,067	23,807	قلقيلية
Salfit	36,108	37,596	0	0	33,294	34,992	197	137	2,617	2,467	سلفيت
Ramallah & Al-Bireh	158,498	162,134	2,881	3,112	111,190	113,616	3,064	2,493	41,363	42,913	رام الله والبيرة
Jericho & Al Aghwar	24,743	24,976	1,176	1,289	11,521	11,198	930	964	11,116	11,525	أريحا والأغوار
Jerusalem	200,040	214,807	8,603	13,502	117,464	123,574	20,451	22,300	53,522	55,431	القدس
Bethlehem	103,962	108,499	185	228	76,022	79,821	1,021	791	26,734	27,659	بيت لحم
Hebron	345,510	360,437	191	205	294,636	308,721	2,131	1,968	48,552	49,543	الخليل
Gaza Strip	923,380	950,273	283	480	308,629	325,149	4,217	4,266	610,251	620,378	قطاع غزة
North Gaza	178,664	185,247	110	94	49,764	52,944	778	806	128,012	131,403	شمال غزة
Gaza	314,605	326,045	84	285	150,034	158,470	1,362	1,369	163,125	165,921	غزة
Dier al Balah	133,989	135,599	84	89	18,167	18,760	438	463	115,300	116,287	دير البلح
Khan Yunis	180,595	185,942	5	12	73,644	77,120	781	820	106,165	107,990	خانيونس
Rafah	115,527	117,440	0	0	17,020	17,855	858	808	97,649	98,777	رفح

جدول 8: السكان الفلسطينيون (5 سنوات فأكثر) في فلسطين حسب المحافظة والالتحاق بالتعليم والجنس، 2017

Table 8: Palestinian Population (5 Years and over) in Palestine by Governorate, Educational Attendance and Sex, 2017

Governorate	المجموع Total		الالتحاق بالتعليم والجنس Educational Attendance and Sex						المحافظة
			غير مبين Not Stated		غير ملتحقين Not Attending		ملتحقون Attending		
	إناث Females	ذكور Males	إناث Females	ذكور Males	إناث Females	ذكور Males	إناث Females	ذكور Males	
Palestine	1,975,430	2,037,733	462	1,019	1,198,982	1,288,227	775,986	748,487	فلسطين
West Bank	1,189,072	1,231,471	440	983	736,812	805,958	451,820	424,530	الضفة الغربية
Jenin	132,108	136,662	33	111	82,169	91,016	49,906	45,535	جنين
Tubas & Northern Valleys	25,689	26,783	0	0	15,605	17,100	10,084	9,683	طوباس والأغوار الشمالية
Tulkarm	79,653	82,444	18	26	49,946	54,284	29,689	28,134	طولكرم
Nablus	167,879	171,770	57	204	104,695	113,140	63,127	58,426	نابلس
Qalqiliya	45,632	48,012	0	0	27,765	31,553	17,867	16,459	قلقيلية
Salfit	31,257	32,494	0	0	18,609	20,456	12,648	12,038	سلفيت
Ramallah & Al-Bireh	136,905	139,178	142	292	85,658	90,929	51,105	47,957	رام الله والبيرة
Jericho & Al Aghwar	20,601	20,661	18	52	13,160	13,847	7,423	6,762	أريحا والأغوار
Jerusalem	167,469	176,131	115	175	106,705	115,161	60,649	60,795	القدس
Bethlehem	90,350	94,095	46	96	56,178	62,578	34,126	31,421	بيت لحم
Hebron	291,529	303,241	11	27	176,322	195,894	115,196	107,320	الخليل
Gaza Strip	786,358	806,262	22	36	462,170	482,269	324,166	323,957	قطاع غزة
North Gaza	151,982	157,091	7	11	88,554	92,807	63,421	64,273	شمال غزة
Gaza	268,568	277,456	10	22	158,914	166,894	109,644	110,540	غزة
Dier al Balah	115,163	115,766	5	3	68,156	69,797	47,002	45,966	دير البلح
Khan Yunis	152,608	157,015	0	0	89,300	94,099	63,308	62,916	خانيونس
Rafah	98,037	98,934	0	0	57,246	58,672	40,791	40,262	رفح

جدول 9: السكان الفلسطينيين (3-5 سنوات) في فلسطين حسب المحافظة والالتحاق برياض الاطفال والجنس، 2017
 Table 9: Palestinian Population (3-5 Years) in Palestine by Governorate, Kindergartens Attendance and Sex, 2017

Governorate	المجموع		Kindergartens Attendance and Sex						المحافظة
	Total		غير مبين		غير ملتحقين		ملتحقون		
			Not Stated		Not Attending		Attending		
	إناث	ذكور	إناث	ذكور	إناث	ذكور	إناث	ذكور	
	Females	Males	Females	Males	Females	Males	Females	Males	
Palestine	191,759	201,202	22	22	87,995	91,922	103,742	109,258	فلسطين
West Bank	109,912	115,069	20	21	50,684	52,756	59,208	62,292	الضفة الغربية
Jenin	10,835	11,243	1	1	4,416	4,723	6,418	6,519	جنين
Tubas & Northern Valleys	2,112	2,279	0	0	1,153	1,243	959	1,036	طوباس والأغوار الشمالية
Tulkarm	5,789	6,088	3	2	2,179	2,197	3,607	3,889	طولكرم
Nablus	13,139	13,836	1	1	5,908	6,103	7,230	7,732	نابلس
Qalqiliya	4,054	4,105	0	0	1,935	1,972	2,119	2,133	قلقيلية
Salfit	2,661	2,850	0	0	841	875	1,820	1,975	سلفيت
Ramallah & Al-Bireh	11,063	11,760	9	2	4,134	4,590	6,920	7,168	رام الله والبيرة
Jericho & Al Aghwar	1,835	1,802	0	0	1,030	964	805	838	أريحا والأغوار
Jerusalem	20,963	21,752	6	14	6,752	6,819	14,205	14,919	القدس
Bethlehem	7,541	8,069	0	1	4,023	4,178	3,518	3,890	بيت لحم
Hebron	29,920	31,285	0	0	18,313	19,092	11,607	12,193	الخليل
Gaza Strip	81,847	86,133	2	1	37,311	39,166	44,534	46,966	قطاع غزة
North Gaza	15,674	16,676	0	1	8,227	8,789	7,447	7,886	شمال غزة
Gaza	27,496	29,224	1	0	11,796	12,334	15,699	16,890	غزة
Dier al Balah	11,283	11,773	1	0	5,743	5,949	5,539	5,824	دير البلح
Khan Yunis	16,780	17,413	0	0	6,824	7,103	9,956	10,310	خانيونس
Rafah	10,614	11,047	0	0	4,721	4,991	5,893	6,056	رفح

جدول 10: السكان الفلسطينيون (10 سنوات فأكثر) في فلسطين حسب المحافظة والجنس والحالة التعليمية، 2017

Table 10: Palestinian Population (10 Years and over) in Palestine by Governorate, Sex and Educational Attainment, 2017

Governorate and Sex	المجموع Total	الحالة التعليمية Educational Attainment											المحافظة والجنس
		غير مبين Not Stated	دكتوراه Ph.D	ماجستير Master	دبلوم عالي Higher Diploma	بكالوريوس Bachelor	دبلوم متوسط Associate Diploma	ثانوي Secondary	إعدادي Preparatory	ابتدائي Elementary	ملم Can Read and Write	أمي Illiterate	
Both Sexes													كلا الجنسين
Palestine	3,395,424	1,409	7,827	32,187	5,605	446,948	165,081	665,725	971,746	645,026	355,396	98,474	فلسطين
West Bank	2,076,605	1,359	4,782	20,898	3,458	263,648	91,198	392,627	612,615	406,278	215,462	64,280	الضفة الغربية
Jenin	232,920	130	372	1,695	335	30,016	8,055	46,124	68,595	46,573	23,567	7,458	جنين
Tubas & Northern Valleys	45,212	0	65	353	69	6,655	1,647	8,454	12,252	8,671	5,201	1,845	طوباس والأغوار الشمالية
Tulkarm	141,378	40	257	1,395	275	20,352	8,153	28,256	40,267	25,527	12,786	4,070	طولكرم
Nablus	294,645	258	871	3,072	498	41,603	14,591	52,511	85,771	56,883	30,952	7,635	نابلس
Qalqiliya	80,161	0	88	572	147	9,958	2,741	15,644	23,233	16,163	8,893	2,722	قلقيلية
Salbit	54,669	0	104	610	116	8,747	1,992	10,837	15,111	9,727	5,601	1,824	سلفيت
Ramallah & Al-Bireh	238,694	420	1,019	5,172	397	36,586	12,474	43,881	64,670	42,555	24,181	7,339	رام الله والبيرة
Jericho & Al Aghwar	35,106	70	59	235	27	3,098	1,143	5,932	10,616	7,997	4,267	1,662	أريحا والأغوار
Jerusalem	295,339	264	590	2,755	518	32,597	13,157	61,446	99,592	57,185	21,329	5,906	القدس
Bethlehem	159,811	139	430	1,963	395	21,742	6,697	32,119	45,075	29,515	16,670	5,066	بيت لحم
Hebron	498,670	38	927	3,076	681	52,294	20,548	87,423	147,433	105,482	62,015	18,753	الخليل
Gaza Strip	1,318,819	50	3,045	11,289	2,147	183,300	73,883	273,098	359,131	238,748	139,934	34,194	قطاع غزة
North Gaza	255,637	14	567	2,235	403	33,777	11,972	51,063	70,277	48,995	29,284	7,050	شمال غزة
Gaza	453,666	30	1,287	4,542	861	59,667	24,134	94,538	124,161	86,772	48,435	9,239	غزة
Dier al Balah	193,114	6	430	1,599	349	31,464	14,795	40,254	49,250	30,940	18,866	5,161	دير البلح
Khan Yunis	254,566	0	479	1,924	372	34,942	14,389	51,080	72,590	44,331	27,213	7,246	خان يونس
Rafah	161,836	0	282	989	162	23,450	8,593	36,163	42,853	27,710	16,136	5,498	رفح

جدول 10 (تابع): السكان الفلسطينيين (10 سنوات فأكثر) في فلسطين حسب المحافظة والجنس والحالة التعليمية، 2017

Table 10 (Cont.): Palestinian Population (10 Years and over) in Palestine by Governorate, Sex and Educational Attainment, 2017

Governorate and Sex	المجموع Total	الحالة التعليمية Educational Attainment											المحافظة والجنس
		غير مبين	دكتوراه	ماجستير	دبلوم عالي	بكالوريوس	دبلوم متوسط	ثانوي	إعدادي	ابتدائي	ملم	أمي	
		Not Stated	Ph.D	Master	Higher Diploma	Bachelor	Associate Diploma	Secondary	Preparatory	Elementary	Can Read and Write	Illiterate	
Males													ذكور
Palestine	1,721,517	987	6,814	20,672	2,893	203,830	81,634	316,999	524,271	351,683	185,393	26,341	فلسطين
West Bank	1,055,432	953	4,072	12,483	1,743	115,747	44,202	194,506	336,398	221,069	108,272	15,987	الضفة الغربية
Jenin	118,311	105	326	1,106	177	13,536	4,784	23,082	38,579	24,181	10,996	1,439	جنين
Tubas & Northern Valleys	23,003	0	55	239	39	2,861	986	4,285	6,991	4,673	2,541	333	طوباس والأغوار الشمالية
Tulkarm	71,858	25	227	894	130	9,290	4,084	13,893	22,107	13,985	6,439	784	طولكرم
Nablus	148,845	202	758	1,776	262	17,700	7,548	25,978	46,876	30,533	15,569	1,643	نابلس
Qalqiliya	41,161	0	80	375	82	4,371	1,593	8,003	13,140	8,487	4,378	652	قلقيلية
Salbit	27,828	0	92	372	59	3,689	1,049	5,741	8,541	5,133	2,728	424	سلفيت
Ramallah & Al-Bireh	120,045	287	811	2,902	198	16,286	4,907	22,161	36,277	23,064	11,640	1,512	رام الله والبيرة
Jericho & Al Aghwar	17,483	52	46	130	14	1,260	455	2,813	5,706	4,355	2,169	483	أريحا والأغوار
Jerusalem	151,274	159	482	1,476	239	14,282	5,277	30,883	54,857	31,034	10,784	1,801	القدس
Bethlehem	81,378	96	359	1,106	172	9,115	3,251	15,945	24,993	16,343	8,478	1,520	بيت لحم
Hebron	254,246	27	836	2,107	371	23,357	10,268	41,722	78,331	59,281	32,550	5,396	الخليل
Gaza Strip	666,085	34	2,742	8,189	1,150	88,083	37,432	122,493	187,873	130,614	77,121	10,354	قطاع غزة
North Gaza	129,677	10	533	1,679	224	16,937	6,212	24,281	36,057	25,992	15,751	2,001	شمال غزة
Gaza	230,073	22	1,131	3,173	400	29,646	12,485	41,328	63,104	48,407	27,246	3,131	غزة
Dier al Balah	96,490	2	386	1,130	197	13,488	7,215	18,040	27,403	17,089	10,181	1,359	دير البلح
Khan Yunis	128,855	0	435	1,463	229	16,886	7,011	22,427	38,691	24,135	15,245	2,333	خان يونس
Rafah	80,990	0	257	744	100	11,126	4,509	16,417	22,618	14,991	8,698	1,530	رفح

جدول 10 (تابع): السكان الفلسطينيين (10 سنوات فأكثر) في فلسطين حسب المحافظة والجنس والحالة التعليمية، 2017

Table 10 (Cont.): Palestinian Population (10 Years and over) in Palestine by Governorate, Sex and Educational Attainment, 2017

Governorate and Sex	المجموع Total	الحالة التعليمية Educational Attainment											المحافظة والجنس
		غير مبين	دكتوراه	ماجستير	دبلوم عالي	بكالوريوس	دبلوم متوسط	ثانوي	إعدادي	ابتدائي	ملم	أمي	
		Not Stated	Ph.D	Master	Higher Diploma	Bachelor	Associate Diploma	Secondary	Preparatory	Elementary	Can Read and Write	Illiterate	
Females													إناث
Palestine	1,673,907	422	1,013	11,515	2,712	243,118	83,447	348,726	447,475	293,343	170,003	72,133	فلسطين
West Bank	1,021,173	406	710	8,415	1,715	147,901	46,996	198,121	276,217	185,209	107,190	48,293	الضفة الغربية
Jenin	114,609	25	46	589	158	16,480	3,271	23,042	30,016	22,392	12,571	6,019	جنين
Tubas & Northern Valleys	22,209	0	10	114	30	3,794	661	4,169	5,261	3,998	2,660	1,512	طوباس والأغوار الشمالية
Tulkarm	69,520	15	30	501	145	11,062	4,069	14,363	18,160	11,542	6,347	3,286	طولكرم
Nablus	145,800	56	113	1,296	236	23,903	7,043	26,533	38,895	26,350	15,383	5,992	نابلس
Qalqiliya	39,000	0	8	197	65	5,587	1,148	7,641	10,093	7,676	4,515	2,070	قلقيلية
Salbit	26,841	0	12	238	57	5,058	943	5,096	6,570	4,594	2,873	1,400	سلفيت
Ramallah & Al-Bireh	118,649	133	208	2,270	199	20,300	7,567	21,720	28,393	19,491	12,541	5,827	رام الله والبيرة
Jericho & Al Aghwar	17,623	18	13	105	13	1,838	688	3,119	4,910	3,642	2,098	1,179	أريحا والأغوار
Jerusalem	144,065	105	108	1,279	279	18,315	7,880	30,563	44,735	26,151	10,545	4,105	القدس
Bethlehem	78,433	43	71	857	223	12,627	3,446	16,174	20,082	13,172	8,192	3,546	بيت لحم
Hebron	244,424	11	91	969	310	28,937	10,280	45,701	69,102	46,201	29,465	13,357	الخليل
Gaza Strip	652,734	16	303	3,100	997	95,217	36,451	150,605	171,258	108,134	62,813	23,840	قطاع غزة
North Gaza	125,960	4	34	556	179	16,840	5,760	26,782	34,220	23,003	13,533	5,049	شمال غزة
Gaza	223,593	8	156	1,369	461	30,021	11,649	53,210	61,057	38,365	21,189	6,108	غزة
Dier al Balah	96,624	4	44	469	152	17,976	7,580	22,214	21,847	13,851	8,685	3,802	دير البلح
Khan Yunis	125,711	0	44	461	143	18,056	7,378	28,653	33,899	20,196	11,968	4,913	خان يونس
Rafah	80,846	0	25	245	62	12,324	4,084	19,746	20,235	12,719	7,438	3,968	رفح

جدول 11: السكان الفلسطينيون (15 سنة فأكثر) في فلسطين حسب المحافظة والجنس والعلاقة بقوة العمل، 2017

Table 11: Palestinian Population (15 Years and over) in Palestine by Governorate, Sex and Activity Status, 2017

Governorate and Sex	المجموع Total	العلاقة بقوة العمل Activity Status											المحافظة والجنس	
		غير مبين Not Stated	أخرى Others	التقاعد Retire	وجود إيراد Another Source of income	العجز/ كبر السن/ المرض Disability/ aging/ illness	التفرغ لأعمال المنزل Housekeeping	التفرغ للدراسة/التدريب Studying/ Training	غير النشيطين اقتصادياً Not Economically Active	متعطل لم يسبق له العمل Unemployed Never Worked	متعطل سبق له العمل Unemployed Ever Worked	مشتغل Employed		نشيطون اقتصادياً Economically Active
Both Sexes														كلا الجنسين
Palestine*	2,669,821	1,328	4,892	37,248	23,762	175,663	754,793	461,712	1,458,070	260,287	68,622	881,514	1,210,423	فلسطين*
West Bank*	1,579,238	1,283	4,084	17,763	13,884	102,244	450,075	261,481	849,531	70,590	25,839	631,995	728,424	الضفة الغربية*
Jenin	198,938	118	424	2,062	1,760	13,380	57,310	33,038	107,974	8,972	2,969	78,905	90,846	جنين
Tubas & Northern Valleys	38,272	0	22	369	524	2,367	10,219	6,820	20,321	1,578	560	15,813	17,951	طوباس والأغوار الشمالية
Tulkarm	121,764	39	472	1,615	728	8,728	32,821	21,536	65,900	5,890	2,502	47,433	55,825	طولكرم
Nablus	251,645	255	466	3,051	1,793	14,900	71,517	42,732	134,459	9,665	4,240	103,026	116,931	نابلس
Qalqiliya	67,848	0	282	721	764	4,468	20,006	11,362	37,603	3,209	1,050	25,986	30,245	قلقيلية
Salfit	46,148	0	163	579	412	2,949	11,706	8,464	24,273	2,214	938	18,723	21,875	سلفيت
Ramallah & Al-Bireh	204,089	405	612	3,246	2,227	13,105	51,354	34,124	104,668	5,582	2,854	90,580	99,016	رام الله والبيرة
Jericho & Al Aghwar	29,626	70	122	479	430	1,848	8,630	4,350	15,859	1,099	331	12,267	13,697	أريحا والأغوار
Jerusalem*	70,978	225	337	610	993	5,378	20,258	11,743	39,319	3,406	1,296	26,732	31,434	القدس*
Bethlehem	136,805	134	323	1,459	941	9,794	36,757	23,584	72,858	6,081	2,544	55,188	63,813	بيت لحم
Hebron	413,125	37	861	3,572	3,312	25,327	129,497	63,728	226,297	22,894	6,555	157,342	186,791	الخليل
Gaza Strip	1,090,583	45	808	19,485	9,878	73,419	304,718	200,231	608,539	189,697	42,783	249,519	481,999	قطاع غزة
North Gaza	210,594	12	81	3,326	2,641	13,139	59,692	39,044	117,923	32,139	8,992	51,528	92,659	شمال غزة
Gaza	374,393	29	176	7,332	2,046	23,277	113,674	67,145	213,650	51,942	16,228	92,544	160,714	غزة
Dier al Balah	161,575	4	237	3,171	2,249	11,202	38,590	30,814	86,263	32,919	5,832	36,557	75,308	دير البلح
Khan Yunis	210,634	0	197	3,667	1,834	15,974	55,878	38,856	116,406	41,915	8,185	44,128	94,228	خانيونس
Rafah	133,387	0	117	1,989	1,108	9,827	36,884	24,372	74,297	30,782	3,546	24,762	59,090	رفح

جدول 11 (تابع): السكان الفلسطينيون (15 سنة فأكثر) في فلسطين حسب المحافظة والجنس والعلاقة بقوة العمل، 2017

Table 11 (Cont.): Palestinian Population (15 Years and over) in Palestine by Governorate, Sex and Activity Status, 2017

Governorate and Sex	المجموع Total	العلاقة بقوة العمل											المحافظة والجنس	
		Activity Status												
	غير مبين Not Stated	أخرى Others	التقاعد Retire	وجود إيراد Another Source of income	العجز / كبير السن/المرض Disability/aging/illness	التفرغ لأعمال المنزل Housekeeping	التفرغ للدراسة/التدريب Studying/ Training	غير النشيطين اقتصادياً Not Economically Active	متعطل لم يسبق له العمل Unemployed Never Worked	متعطل سبق له العمل Unemployed Ever Worked	مشتغل Employed	نشيطون اقتصادياً Economically Active		
Males														ذكور
Palestine*	1,350,037	948	4,590	30,884	18,568	92,761	0	204,925	351,728	184,882	58,663	753,816	997,361	فلسطين*
West Bank*	800,814	916	3,848	13,681	10,746	52,827	0	110,805	191,907	48,210	21,531	538,250	607,991	الضفة الغربية*
Jenin	100,988	100	406	1,611	1,273	6,647	0	13,772	23,709	5,929	2,513	68,737	77,179	جنين
Tubas & Northern Valleys	19,444	0	20	317	357	1,155	0	2,956	4,805	812	397	13,430	14,639	طوباس والأغوار الشمالية
Tulkarm	61,779	24	448	1,187	538	4,141	0	9,487	15,801	3,679	2,046	40,229	45,954	طولكرم
Nablus	127,032	201	440	2,236	1,440	7,508	0	18,005	29,629	6,118	3,575	87,509	97,202	نابلس
Qalqiliya	34,937	0	269	577	630	2,381	0	4,917	8,774	2,601	915	22,647	26,163	قلقيلية
Salfit	23,461	0	144	466	274	1,377	0	3,619	5,880	1,241	767	15,573	17,581	سلفيت
Ramallah & Al-Bireh	102,414	278	564	2,455	1,637	6,131	0	14,573	25,360	3,262	2,099	71,415	76,776	رام الله والبيرة
Jericho Al Aghwar	14,712	52	112	395	326	940	0	1,713	3,486	783	280	10,111	11,174	أريحا والأغوار
Jerusalem*	35,730	140	323	496	723	2,883	0	4,854	9,279	2,691	1,128	22,492	26,311	القدس*
Bethlehem	69,714	95	310	1,072	759	5,289	0	10,081	17,511	3,970	2,193	45,945	52,108	بيت لحم
Hebron	210,603	26	812	2,869	2,789	14,375	0	26,828	47,673	17,124	5,618	140,162	162,904	الخليل
Gaza Strip	549,223	32	742	17,203	7,822	39,934	0	94,120	159,821	136,672	37,132	215,566	389,370	قطاع غزة
North Gaza	106,699	8	75	2,996	2,075	7,302	0	18,636	31,084	22,933	7,657	45,017	75,607	شمال غزة
Gaza	189,257	22	157	6,341	1,733	13,582	0	31,943	53,756	39,686	14,622	81,171	135,479	غزة
Dier al Balah	80,361	2	234	2,766	1,657	5,605	0	14,134	24,396	21,474	4,675	29,814	55,963	دير البلح
Khan Yunis	106,434	0	161	3,307	1,429	8,546	0	18,162	31,605	29,543	7,075	38,211	74,829	خانيونس
Rafah	66,472	0	115	1,793	928	4,899	0	11,245	18,980	23,036	3,103	21,353	47,492	رفح

جدول 11 (تابع): السكان الفلسطينيون (15 سنة فأكثر) في فلسطين حسب المحافظة والجنس والعلاقة بقوة العمل، 2017

Table 11 (Cont.): Palestinian Population (15 Years and over) in Palestine by Governorate, Sex and Activity Status, 2017

Governorate and Sex	المجموع Total	Activity Status											المحافظة والجنس	
		العلاقة بقوة العمل												
	غير مبين Not Stated	أخرى Others	التقاعد Retire	وجود إيراد Another Source of income	العجز / كبر السن/المرض Disability/ aging/ illness	التفرغ لأعمال المنزل Housekeeping	التفرغ للدراسة/التدريب Studying/ Training	غير النشيطين اقتصادياً Not Economically Active	متعطل لم يسبق له العمل Unemployed Never Worked	متعطل سبق له العمل Unemployed Ever Worked	مشتغل Employed	نشيطون اقتصادياً Economically Active		
Females													إناث	
Palestine*	1,319,784	380	302	6,364	5,194	82,902	754,793	256,787	1,106,342	75,405	9,959	127,698	213,062	فلسطين*
West Bank*	778,424	367	236	4,082	3,138	49,417	450,075	150,676	657,624	22,380	4,308	93,745	120,433	الضفة الغربية*
Jenin	97,950	18	18	451	487	6,733	57,310	19,266	84,265	3,043	456	10,168	13,667	جنين
Tubas & Northern Valleys	18,828	0	2	52	167	1,212	10,219	3,864	15,516	766	163	2,383	3,312	طوباس والأغوار الشمالية
Tulkarm	59,985	15	24	428	190	4,587	32,821	12,049	50,099	2,211	456	7,204	9,871	طولكرم
Nablus	124,613	54	26	815	353	7,392	71,517	24,727	104,830	3,547	665	15,517	19,729	نابلس
Qalqiliya	32,911	0	13	144	134	2,087	20,006	6,445	28,829	608	135	3,339	4,082	قلقيلية
Salfit	22,687	0	19	113	138	1,572	11,706	4,845	18,393	973	171	3,150	4,294	سلفيت
Ramallah & Al-Bireh	101,675	127	48	791	590	6,974	51,354	19,551	79,308	2,320	755	19,165	22,240	رام الله والبيرة
Jericho & Al Aghwar	14,914	18	10	84	104	908	8,630	2,637	12,373	316	51	2,156	2,523	أريحا والأغوار
Jerusalem*	35,248	85	14	114	270	2,495	20,258	6,889	30,040	715	168	4,240	5,123	القدس*
Bethlehem	67,091	39	13	387	182	4,505	36,757	13,503	55,347	2,111	351	9,243	11,705	بيت لحم
Hebron	202,522	11	49	703	523	10,952	129,497	36,900	178,624	5,770	937	17,180	23,887	الخليل
Gaza Strip	541,360	13	66	2,282	2,056	33,485	304,718	106,111	448,718	53,025	5,651	33,953	92,629	قطاع غزة
North Gaza	103,895	4	6	330	566	5,837	59,692	20,408	86,839	9,206	1,335	6,511	17,052	شمال غزة
Gaza	185,136	7	19	991	313	9,695	113,674	35,202	159,894	12,256	1,606	11,373	25,235	غزة
Dier al Balah	81,214	2	3	405	592	5,597	38,590	16,680	61,867	11,445	1,157	6,743	19,345	دير البلح
Khan Yunis	104,200	0	36	360	405	7,428	55,878	20,694	84,801	12,372	1,110	5,917	19,399	خانيونس
Rafah	66,915	0	2	196	180	4,928	36,884	13,127	55,317	7,746	443	3,409	11,598	رفح

* Data exclude those parts of Jerusalem which were annexed by Israeli Occupation in 1967 .

* البيانات لا تشمل ذلك الجزء من محافظة القدس والذي ضمه الاحتلال الإسرائيلي إليه عنوة بعيد احتلاله للضفة الغربية عام 1967.

جدول 12: انتشار الإعاقات بين السكان الفلسطينيين في فلسطين حسب المحافظة والجنس ونوع الإعاقة، 2017

Table 12: Prevalance of Disabilities among Palestinian Population in Palestine by Governorate, Sex and Type of Disability, 2017

Governorate and Sex	الأفراد ذوي الإعاقة Persons with Disability	نوع الإعاقة Type of Disability					المحافظة والجنس
		التواصل Communication	التذكر والتركيز Remembering and concentrating	الحركة واستخدام الأيدي Mobility	السمع Hearing	البصر Seeing	
Both Sexes							كلا الجنسين
Palestine*	92,710	19,648	17,787	47,109	19,811	28,950	فلسطين*
West Bank*	44,570	9,562	8,845	22,175	9,990	13,887	الضفة الغربية*
Jenin	6,022	1,230	1,184	3,247	1,249	1,852	جنين
Tubas & Northern Valleys	1,142	237	233	540	247	342	طوباس والأغوار الشمالية
Tulkarm	4,686	961	839	2,530	1,023	1,484	طولكرم
Nablus	7,044	1,408	1,321	3,513	1,611	2,162	نابلس
Qalqiliya	2,120	469	415	1,071	465	665	قلقيلية
Salfit	1,604	342	337	769	435	505	سلفيت
Ramallah & Al-Bireh	4,763	1,073	997	2,262	1,080	1,471	رام الله والبيرة
Jericho & Al Aghwar	677	165	129	307	154	211	أريحا والأغوار
Jerusalem*	2,024	464	459	1,019	470	682	القدس*
Bethlehem	3,792	740	700	1,811	877	1,197	بيت لحم
Hebron	10,696	2,473	2,231	5,106	2,379	3,316	الخليل
Gaza Strip	48,140	10,086	8,942	24,934	9,821	15,063	قطاع غزة
North Gaza	11,611	2,190	2,076	6,149	2,210	3,688	شمال غزة
Gaza	14,995	3,257	2,829	7,719	2,988	4,856	غزة
Dier al Balah	7,428	1,566	1,435	3,830	1,504	2,316	دير البلح
Khan Yunis	9,201	1,923	1,717	4,687	1,976	2,880	خان يونس
Rafah	4,905	1,150	885	2,549	1,143	1,323	رفح

جدول 12 (تابع): انتشار الإعاقات بين السكان الفلسطينيين في فلسطين حسب المحافظة والجنس ونوع الإعاقة، 2017

Table 12 (Cont.): Prevalence of Disabilities among Palestinian Population in Palestine by Governorate, Sex and Type of Disability, 2017

Governorate and Sex	الأفراد ذوي الإعاقة Persons with Disability	نوع الإعاقة Type of Disability					المحافظة والجنس
		التواصل Communication	التذكر والتركيز Remembering and concentrating	الحركة واستخدام الأيدي Mobility	السمع Hearing	البصر Seeing	
Males							ذكور
Palestine*	51,693	10,846	9,397	25,126	10,530	16,032	فلسطين*
West Bank*	24,440	5,237	4,630	11,752	5,159	7,561	الضفة الغربية*
Jenin	3,200	676	594	1,621	637	987	جنين
Tubas & Northern Valleys	604	125	124	280	128	181	طوباس والأغوار الشمالية
Tulkarm	2,470	543	437	1,277	513	761	طولكرم
Nablus	3,915	778	704	1,888	811	1,223	نابلس
Qalqiliya	1,196	262	219	576	257	380	قلقيلية
Salfit	826	194	174	380	212	246	سلفيت
Ramallah & Al-Bireh	2,482	545	493	1,133	533	762	رام الله والبيرة
Jericho & Al Aghwar	342	80	56	148	80	117	أريحا والأغوار
Jerusalem*	1,083	246	245	550	225	344	القدس*
Bethlehem	2,106	400	361	982	462	644	بيت لحم
Hebron	6,216	1,388	1,223	2,917	1,301	1,916	الخليل
Gaza Strip	27,253	5,609	4,767	13,374	5,371	8,471	قطاع غزة
North Gaza	6,652	1,213	1,115	3,344	1,266	2,061	شمال غزة
Gaza	8,665	1,813	1,522	4,280	1,654	2,808	غزة
Dier al Balah	4,097	873	737	1,977	810	1,272	دير البلح
Khan Yunis	5,156	1,083	934	2,446	1,058	1,618	خان يونس
Rafah	2,683	627	459	1,327	583	712	رفح

جدول 12 (تابع): انتشار الإعاقات بين السكان الفلسطينيين في فلسطين حسب المحافظة والجنس ونوع الإعاقة، 2017

Table 12 (Cont.): Prevalence of Disabilities among Palestinian Population in Palestine by Governorate, Sex and Type of Disability, 2017

Governorate and Sex	الأفراد ذوي الإعاقة Persons with Disability	نوع الإعاقة Type of Disability					المحافظة والجنس
		التواصل Communication	التذكر والتركيز Remembering and concentrating	الحركة واستخدام الأيدي Mobility	السمع Hearing	البصر Seeing	
Females							إناث
Palestine*	41,017	8,802	8,390	21,983	9,281	12,918	فلسطين*
West Bank*	20,130	4,325	4,215	10,423	4,831	6,326	الضفة الغربية*
Jenin	2,822	554	590	1,626	612	865	جنين
Tubas & Northern Valleys	538	112	109	260	119	161	طوباس والأغوار الشمالية
Tulkarm	2,216	418	402	1,253	510	723	طولكرم
Nablus	3,129	630	617	1,625	800	939	نابلس
Qalqiliya	924	207	196	495	208	285	قلقيلية
Salfit	778	148	163	389	223	259	سلفيت
Ramallah & Al-Bireh	2,281	528	504	1,129	547	709	رام الله والبيرة
Jericho & Al Aghwar	335	85	73	159	74	94	أريحا والأغوار
Jerusalem*	941	218	214	469	245	338	القدس*
Bethlehem	1,686	340	339	829	415	553	بيت لحم
Hebron	4,480	1,085	1,008	2,189	1,078	1,400	الخليل
Gaza Strip	20,887	4,477	4,175	11,560	4,450	6,592	قطاع غزة
North Gaza	4,959	977	961	2,805	944	1,627	شمال غزة
Gaza	6,330	1,444	1,307	3,439	1,334	2,048	غزة
Dier al Balah	3,331	693	698	1,853	694	1,044	دير البلح
Khan Yunis	4,045	840	783	2,241	918	1,262	خان يونس
Rafah	2,222	523	426	1,222	560	611	رفح

* Data exclude those parts of Jerusalem which were annexed by Israeli Occupation in 1967 .

* البيانات لا تشمل ذلك الجزء من محافظة القدس والذي ضمه الاحتلال الإسرائيلي إليه عنوة بعيد احتلاله للضفة الغربية عام 1967 .

Note: Disability includes a lot of difficulty, and can't at all.

ملاحظة: الإعاقة تشمل صعوبة كبيرة، ولا يستطيع مطلقاً.

جدول 13: السكان الفلسطينيون في فلسطين حسب المحافظة ونوع التأمين الصحي، 2017
Table 13: Palestinian Population in Palestine by Governorate and Type of Health Insurance, 2017

Governorate	المجموع Total	غير مبين Not Stated	غير المؤمنين صحياً Not Health Insured	المؤمنون صحياً Health Insured	نوع التأمين الصحي Type of Health Insurance								المحافظة
					أخرى Others	إسرائيلي Israeli	وكالة وخاص UNRWA & Private	حكومي وخاص Governmental & Private	حكومي ووكالة Governmental & UNRWA	خاص Private	وكالة الغوث UNRWA	حكومي Governmental	
Palestine*	4,416,123	33,166	924,730	3,458,227	13,616	28,601	29,643	9,602	1,254,970	75,529	655,709	1,390,557	فلسطين*
West Bank*	2,542,470	32,403	840,237	1,669,830	11,008	28,582	20,215	8,555	263,792	69,660	345,424	922,594	الضفة الغربية*
Jenin	308,269	342	86,579	221,348	1,635	2,599	2,063	922	47,770	6,597	46,783	112,979	جنين
Tubas & Northern Valleys	60,133	1	18,404	41,728	60	233	328	192	4,084	1,822	4,595	30,414	طوباس والأغوار الشمالية
Tulkarm	183,035	80	44,659	138,296	966	1,681	1,370	532	32,483	4,404	26,959	69,901	طولكرم
Nablus	386,804	515	147,803	238,486	1,233	3,270	3,015	1,479	36,843	13,884	53,218	125,544	نابلس
Qalqiliya	108,082	93	23,685	84,304	673	1,686	509	118	19,433	1,745	28,347	31,793	قلقيلية
Salfit	73,704	0	28,298	45,406	365	1,449	243	310	2,422	3,054	2,620	34,943	سلفيت
Ramallah & Al-Bireh	320,632	5,993	97,694	216,945	1,282	3,843	6,706	2,956	33,278	17,255	46,826	104,799	رام الله والبيرة
Jericho & Al Aghwar	49,719	2,465	5,429	41,825	230	245	411	130	14,795	610	7,984	17,420	أريحا والأغوار
Jerusalem*	133,684	22,105	22,705	88,874	827	6,250	2,034	325	19,552	2,765	24,767	32,354	القدس*
Bethlehem	212,461	413	73,682	138,366	1,250	3,175	2,098	548	19,594	6,418	34,413	70,870	بيت لحم
Hebron	705,947	396	291,299	414,252	2,487	4,151	1,438	1,043	33,538	11,106	68,912	291,577	الخليل
Gaza Strip	1,873,653	763	84,493	1,788,397	2,608	19	9,428	1,047	991,178	5,869	310,285	467,963	قطاع غزة
North Gaza	363,911	204	17,724	345,983	537	0	2,198	129	195,193	991	68,419	78,516	شمال غزة
Gaza	640,650	369	44,566	595,715	1,434	18	3,856	684	240,779	3,932	123,779	221,233	غزة
Dier al Balah	269,588	173	3,446	265,969	137	1	1,560	76	199,220	210	37,828	26,937	دير البلح
Khan Yunis	366,537	17	17,130	349,390	353	0	1,235	114	185,592	663	51,512	109,921	خان يونس
Rafah	232,967	0	1,627	231,340	147	0	579	44	170,394	73	28,747	31,356	رفح

* Data exclude those parts of Jerusalem which were annexed by Israeli Occupation in 1967 .

* البيانات لا تشمل ذلك الجزء من محافظة القدس والذي ضمه الاحتلال الإسرائيلي إليه عنوة بعيد احتلاله للضفة الغربية عام 1967.

جدول 14: الأسر الخاصة في فلسطين حسب المحافظة ونوع الأسرة، 2017

Table 14: Private Households in Palestine by Governorate and Type of Household, 2017

Governorate	المجموع Total		Type of Household										المحافظة
			غير مبين		أسرة مركبة		أسرة ممتدة		أسرة نووية		أسرة من شخص واحد		
	Not Stated		Composite Household		Extended Household		Nuclear Household		One Person Household				
	النسبة Percentage	العدد Number	النسبة Percentage	العدد Number	النسبة Percentage	العدد Number	النسبة Percentage	العدد Number	النسبة Percentage	العدد Number	النسبة Percentage	العدد Number	
Palestine	100	929,221	0.7	6,770	0.2	1,585	10.1	93,482	84.3	783,297	4.7	44,087	فلسطين
West Bank	100	594,511	1.1	6,676	0.2	907	7.8	46,413	85.3	507,089	5.6	33,426	الضفة الغربية
Jenin	100	65,495	0.1	44	0.1	64	6.7	4,415	88.0	57,668	5.0	3,304	جنين
Tubas & Northern Valleys	100	12,411	0.0	1	0.1	12	7.6	947	88.0	10,925	4.2	526	طوباس والأغوار الشمالية
Tulkarm	100	39,360	0.0	6	0.2	81	7.9	3,104	85.7	33,737	6.2	2,432	طولكرم
Nablus	100	82,235	0.1	61	0.1	103	8.8	7,226	86.3	70,935	4.8	3,910	نابلس
Qalqiliya	100	22,507	0.1	20	0.1	27	7.0	1,583	87.9	19,787	4.8	1,090	قلقيلية
Salfit	100	15,677	0.0	0	0.1	17	6.8	1,067	87.8	13,758	5.3	835	سلفيت
Ramallah & Al-Bireh	100	70,188	1.9	1,327	0.2	151	9.1	6,391	83.0	58,273	5.8	4,046	رام الله والبيرة
Jericho & Al Aghwar	100	10,234	5.7	579	0.3	26	9.1	934	79.2	8,104	5.8	591	أريحا والأغوار
Jerusalem	100	95,234	4.8	4,559	0.2	201	5.8	5,499	79.3	75,549	9.9	9,426	القدس
Bethlehem	100	45,556	0.1	24	0.2	71	8.2	3,722	85.9	39,145	5.7	2,594	بيت لحم
Hebron	100	135,614	0.0	55	0.1	154	8.5	11,525	87.9	119,208	3.4	4,672	الخليل
Gaza Strip	100	334,710	0.0	94	0.2	678	14.1	47,069	82.5	276,208	3.2	10,661	قطاع غزة
North Gaza	100	64,012	0.0	32	0.2	134	15.9	10,206	81.4	52,120	2.4	1,520	شمال غزة
Gaza	100	113,238	0.0	23	0.3	297	15.3	17,281	81.5	92,246	3.0	3,391	غزة
Dier al Balah	100	49,202	0.1	36	0.2	87	12.4	6,105	83.6	41,154	3.7	1,820	دير البلح
Khan Yunis	100	66,510	0.0	3	0.1	90	12.4	8,279	83.9	55,788	3.5	2,350	خانيونس
Rafah	100	41,748	0.0	0	0.2	70	12.5	5,198	83.6	34,900	3.8	1,580	رفح

جدول 15: الأسر الخاصة في فلسطين حسب المحافظة وحجم الأسرة، 2017

Table 15: Private Households in Palestine by Governorate and Household Size, 2017

Governorate	المجموع Total	حجم الأسرة Household Size											المحافظة
		+11	10	9	8	7	6	5	4	3	2	1	
Palestine	929,221	17,992	17,493	35,329	65,832	105,997	140,543	146,469	138,115	109,156	108,208	44,087	فلسطين
West Bank	594,511	5,548	6,946	16,288	35,139	63,256	90,304	97,164	94,634	75,072	76,734	33,426	الضفة الغربية
Jenin	65,495	354	562	1,508	3,651	7,165	10,438	11,008	10,424	8,532	8,549	3,304	جنين
Tubas & Northern Valleys	12,411	108	141	342	740	1,418	2,091	2,069	1,820	1,575	1,581	526	طوباس والأغوار الشمالية
Tulkarm	39,360	202	321	863	2,104	4,254	6,471	6,440	6,123	4,911	5,239	2,432	طولكرم
Nablus	82,235	512	691	1,878	4,374	8,694	13,196	14,188	13,370	10,783	10,639	3,910	نابلس
Qalqiliya	22,507	189	260	648	1,482	2,533	3,442	3,578	3,415	2,944	2,926	1,090	قلقيلية
Salfit	15,677	100	166	426	918	1,731	2,301	2,511	2,453	2,143	2,093	835	سلفيت
Ramallah & Al-Bireh	70,188	400	574	1,368	3,324	6,817	10,581	12,396	12,106	9,425	9,151	4,046	رام الله والبيرة
Jericho & Al Aghwar	10,234	147	171	312	668	1,089	1,477	1,728	1,434	1,217	1,400	591	أريحا والأغوار
Jerusalem	95,234	492	790	1,710	4,223	8,341	13,188	15,457	16,203	11,631	13,773	9,426	القدس
Bethlehem	45,556	297	426	1,102	2,426	4,590	6,993	7,744	7,606	5,851	5,927	2,594	بيت لحم
Hebron	135,614	2,747	2,844	6,131	11,229	16,624	20,126	20,045	19,680	16,060	15,456	4,672	الخليل
Gaza Strip	334,710	12,444	10,547	19,041	30,693	42,741	50,239	49,305	43,481	34,084	31,474	10,661	قطاع غزة
North Gaza	64,012	2,664	2,099	3,633	5,932	8,180	9,593	9,642	8,600	6,385	5,764	1,520	شمال غزة
Gaza	113,238	4,791	3,501	6,390	10,126	14,424	17,273	17,022	14,812	11,309	10,199	3,391	غزة
Dier al Balah	49,202	1,479	1,489	2,734	4,473	6,183	7,301	7,145	6,545	5,204	4,829	1,820	دير البلح
Khan Yunis	66,510	2,030	2,038	3,737	6,191	8,613	10,052	9,700	8,356	6,835	6,608	2,350	خانيونس
Rafah	41,748	1,480	1,420	2,547	3,971	5,341	6,020	5,796	5,168	4,351	4,074	1,580	رفح

جدول 16: أرياب الأسر الفلسطينية* (15 سنة فأكثر) في فلسطين حسب فئة العمر والجنس والعلاقة بقوة العمل، 2017

Table 16: Heads of Palestinian Households* (15 Years and over) in Palestine by Age Group, Sex and Activity Status, 2017

Age group and Sex of	المجموع Total	العلاقة بقوة العمل لرب الأسرة Activity Status of Heads of Households			فئة العمر والجنس لرب الأسرة
		غير مبين Not Stated	غير نشيطين اقتصادياً Not Economically Active	نشطون اقتصادياً Economically Active	
Both Sexes					كلا الجنسين
15 - 19	1,223	1	331	891	19 - 15
20 - 24	28,198	4	1,774	26,420	24 - 20
25 - 29	98,423	12	3,387	95,024	29 - 25
30 - 34	120,812	32	4,945	115,835	34 - 30
35 - 39	116,038	51	7,371	108,616	39 - 35
40 - 44	108,767	25	9,837	98,905	44 - 40
45 - 49	93,290	22	13,431	79,837	49 - 45
50 - 54	86,872	25	20,804	66,043	54 - 50
55 - 59	66,208	19	25,547	40,642	59 - 55
60 - 64	46,327	9	32,093	14,225	64 - 60
65+	87,401	20	78,504	8,877	+65
Not Stated	11,562	11,562	0	0	غير مبين
Total	865,121	11,782	198,024	655,315	المجموع
Males					ذكور
15 - 19	1,120	1	231	888	19 - 15
20 - 24	27,628	4	1,285	26,339	24 - 20
25 - 29	96,698	12	2,029	94,657	29 - 25
30 - 34	117,474	32	2,484	114,958	34 - 30
35 - 39	110,944	44	3,793	107,107	39 - 35
40 - 44	101,862	25	4,898	96,939	44 - 40
45 - 49	85,245	21	7,501	77,723	49 - 45
50 - 54	76,605	22	12,732	63,851	54 - 50
55 - 59	55,540	18	16,470	39,052	59 - 55
60 - 64	36,631	8	22,928	13,695	64 - 60
65+	58,423	15	49,910	8,498	+65
Not Stated	10,495	10,495	0	0	غير مبين
Total	778,665	10,697	124,261	643,707	المجموع
Females					إناث
15 - 19	103	0	100	3	19 - 15
20 - 24	570	0	489	81	24 - 20
25 - 29	1,725	0	1,358	367	29 - 25
30 - 34	3,338	0	2,461	877	34 - 30
35 - 39	5,094	7	3,578	1,509	39 - 35
40 - 44	6,905	0	4,939	1,966	44 - 40
45 - 49	8,045	1	5,930	2,114	49 - 45
50 - 54	10,267	3	8,072	2,192	54 - 50
55 - 59	10,668	1	9,077	1,590	59 - 55
60 - 64	9,696	1	9,165	530	64 - 60
65+	28,978	5	28,594	379	+65
Not Stated	1,067	1,067	0	0	غير مبين
Total	86,456	1,085	73,763	11,608	المجموع

* Data exclude those parts of Jerusalem which were annexed by Israeli Occupation in 1967 .

* البيانات لا تشمل ذلك الجزء من محافظة القدس والذي ضمه الاحتلال الإسرائيلي إليه عنوة بعيد احتلاله للضفة الغربية عام 1967.

جدول 17: الأسر والأفراد في فلسطين حسب المحافظة وحيازة المسكن، 2017

Table 17: Households and Persons in Palestine by Governorate and Tenure of Housing Unit, 2017

Governorate		المجموع Total	Tenure of Housing Unit						حيازة المسكن		المحافظة	
			غير مبين Not Stated	أخرى Others	مقابل عمل For Work	دون مقابل Without Payment	مستأجر مفروش Rented Furnished	مستأجر غير مفروش Rented Un-Furnished	ملك Owned			
Palestine	Households	929,221	11,186	840	635	53,083	4,421	73,136	785,920	اسر	فلسطين	
	Persons	4,699,565	28,861	3,699	3,222	259,534	18,295	331,100	4,054,854	أفراد		
West Bank	Households	594,511	11,108	558	419	19,263	3,676	52,063	507,424	اسر	الضفة الغربية	
	Persons	2,825,355	28,423	2,146	1,973	83,081	14,644	222,902	2,472,186	أفراد		
Jenin	Households	65,495	28	9	72	2,447	90	3,196	59,653	اسر	جنين	
	Persons	308,088	131	55	318	10,564	338	13,527	283,155	أفراد		
Tubas & Northern Valleys	Households	12,411	0	4	46	593	17	749	11,002	اسر	طوباس والاغوار الشمالية	
	Persons	60,186	0	23	294	2,552	56	3,114	54,147	أفراد		
Tulkarm	Households	39,360	2	5	21	1,353	165	3,883	33,931	اسر	طولكرم	
	Persons	183,110	9	20	71	5,846	626	16,598	159,940	أفراد		
Nablus	Households	82,235	41	24	36	2,652	468	7,924	71,090	اسر	نابلس	
	Persons	386,844	162	108	167	11,607	1,844	33,250	339,706	أفراد		
Qalqiliya	Households	22,507	2	0	8	903	36	1,595	19,963	اسر	قلقيلية	
	Persons	108,228	4	0	42	3,986	174	7,038	96,984	أفراد		
Salfit	Households	15,677	0	3	3	722	39	883	14,027	اسر	سلفيت	
	Persons	73,735	0	15	16	2,720	152	3,637	67,195	أفراد		
Ramallah & Al-Bireh	Households	70,188	1,339	46	43	1,448	647	8,907	57,758	اسر	رام الله والبيرة	
	Persons	321,588	4,695	207	162	5,900	2,335	36,820	271,469	أفراد		
Jericho & Al Aghwar	Households	10,234	607	111	97	138	54	768	8,459	اسر	أريحا والأغوار	
	Persons	49,538	2,334	289	485	676	202	3,394	42,158	أفراد		
Jerusalem	Households	95,234	9,031	304	21	851	1,466	14,224	69,337	اسر	القدس	
	Persons	414,793	20,856	1,199	94	3,949	6,018	62,968	319,709	أفراد		
Bethlehem	Households	45,556	31	17	25	1,196	212	2,918	41,157	اسر	بيت لحم	
	Persons	212,409	92	64	97	5,411	703	11,425	194,617	أفراد		
Hebron	Households	135,614	27	35	47	6,960	482	7,016	121,047	اسر	الخليل	
	Persons	706,836	140	166	227	29,870	2,196	31,131	643,106	أفراد		

جدول 17 (تابع): الأسر والأفراد في فلسطين حسب المحافظة وحيازة المسكن، 2017

Table 17 (Cont.): Households and Persons in Palestine by Governorate and Tenure of Housing Unit, 2017

Governorate		المجموع Total	Tenure of Housing Unit							حيازة المسكن		المحافظة	
			غير مبين	أخرى	مقابل عمل	دون مقابل	مستأجر مفروش	مستأجر غير مفروش	ملك				
			Not Stated	Others	For Work	Without Payment	Rented Furnished	Rented Un-Furnished	Owned				
Gaza Strip	Households	334,710	78	282	216	33,820	745	21,073	278,496	اسر	قطاع غزة		
	Persons	1,874,210	438	1,553	1,249	176,453	3,651	108,198	1,582,668	أفراد			
North Gaza	Households	64,012	26	33	64	9,176	123	3,876	50,714	اسر	شمال غزة		
	Persons	364,188	154	166	358	46,941	622	20,320	295,627	أفراد			
Gaza	Households	113,238	19	189	78	13,675	358	9,312	89,607	اسر	غزة		
	Persons	640,806	124	1,113	505	75,399	1,817	48,609	513,239	أفراد			
Dier al Balah	Households	49,202	30	26	29	3,347	85	2,780	42,905	اسر	دير البلح		
	Persons	269,576	143	119	143	16,199	402	13,829	238,741	أفراد			
Khan Yunis	Households	66,510	3	24	35	4,879	98	2,682	58,789	اسر	خانيونس		
	Persons	366,674	17	100	187	24,032	435	13,059	328,844	أفراد			
Rafah	Households	41,748	0	10	10	2,743	81	2,423	36,481	اسر	رفح		
	Persons	232,966	0	55	56	13,882	375	12,381	206,217	أفراد			

جدول 18: الأسر والأفراد في فلسطين حسب المحافظة والمصدر الرئيسي لمياه الشرب لدى الأسرة، 2017

Table 18: Households and Persons in Palestine by Governorate and Main Source of Drinking Water to the Household, 2017

Governorate		المجموع Total	Main Source of Drinking water					المصدر الرئيسي لمياه الشرب			المحافظة		
			غير مبين	اخرى	حنفية عامة	مياة زجاجات معدنية	صهريج/تتك/عربة تجر	مياة تجميع الامطار	بئر ارتوازي (غيرمحمي)// ينبوع (غير محمي)	بئر ارتوازي (محمي)// ينبوع (محمي)			شبكة مياه عامة متصلة بالمسكن
			Not Stated	others	public tap	bottled water	tanker truck/cart with small tank	rainwater	unprotected dug well/unprotected spring	protected dug well/protected spring			pipd into dwelling
Palestine*	Households	866,329	11,186	2,037	7,990	9,122	318,932	9,904	865	12,073	494,220	اسر	فلسطين*
	Persons	4,418,402	28,861	10,360	45,317	38,673	1,780,909	52,421	4,554	62,537	2,394,770	أفراد	
West Bank*	Households	531,619	11,108	226	59	7,293	24,573	9,597	522	10,147	468,094	اسر	الضفة الغربية*
	Persons	2,544,192	28,423	1,112	279	29,702	129,486	50,735	2,655	52,136	2,249,664	أفراد	
Jenin	Households	65,495	28	28	1	593	5,821	933	193	3,074	54,824	اسر	جنين
	Persons	308,088	131	138	5	2,463	27,413	4,263	965	14,992	257,718	أفراد	
Tubas & Northern Valleys	Households	12,411	0	41	0	122	238	161	3	194	11,652	اسر	طوباس والاغوار الشمالية
	Persons	60,186	0	197	0	579	1,262	784	14	996	56,354	أفراد	
Tulkarm	Households	39,360	2	5	0	172	13	120	12	449	38,587	اسر	طولكرم
	Persons	183,110	9	20	0	689	52	501	66	2,151	179,622	أفراد	
Nablus	Households	82,235	41	9	5	262	1,679	1,025	31	646	78,537	اسر	نابلس
	Persons	386,844	162	34	16	1,092	7,996	4,832	142	3,128	369,442	أفراد	
Qalqiliya	Households	22,507	2	5	0	117	29	197	3	145	22,009	اسر	قلقيلية
	Persons	108,228	4	25	0	503	131	911	13	734	105,907	أفراد	
Salfit	Households	15,677	0	1	0	90	15	212	0	5	15,354	اسر	سلفيت
	Persons	73,735	0	4	0	356	93	885	0	20	72,377	أفراد	
Ramallah & Al-Bireh	Households	70,188	1,339	81	0	4,433	445	274	41	910	62,665	اسر	رام الله والبيرة
	Persons	321,588	4,695	404	0	17,942	2,364	1,298	222	4,517	290,146	أفراد	
Jericho & Al Aghwar	Households	10,234	607	2	8	58	501	1	4	61	8,992	اسر	أريحا والأغوار
	Persons	49,538	2,334	15	39	246	2,657	7	34	308	43,898	أفراد	
Jerusalem*	Households	32,342	9,031	18	3	466	123	136	10	79	22,476	اسر	القدس*
	Persons	133,630	20,856	103	12	2,078	672	646	40	375	108,848	أفراد	
Bethlehem	Households	45,556	31	9	2	743	415	277	5	307	43,767	اسر	بيت لحم
	Persons	212,409	92	29	7	2,701	2,106	1,194	20	1,417	204,843	أفراد	
Hebron	Households	135,614	27	27	40	237	15,294	6,261	220	4,277	109,231	اسر	الخليل
	Persons	706,836	140	143	200	1,053	84,740	35,414	1,139	23,498	560,509	أفراد	

جدول 18 (تابع): الأسر والأفراد في فلسطين حسب المحافظة والمصدر الرئيسي لمياه الشرب لدى الأسرة، 2017

Table 18 (Cont.): Households and Persons in Palestine by Governorate and Main Source of Drinking Water to the Household, 2017

Governorate		المجموع	Main Source of Drinking water								المصدر الرئيسي لمياه الشرب		المحافظة	
			غير مبين	اخرى	حنفية عامة	مياة زجاجات معدنية	صهريج/تلك/عربة تجر صهريج صغير	مياة تجميع الامطار	بئر ارتوازي (غيرمحمي)/ ينبوع (غير محمي)	بئر ارتوازي (محمي)/ ينبوع (محمي)	شبكة مياه عامة متصلة بالمسكن			
			Total	Not Stated	others	public tap	bottled water	tanker truck/cart with small tank	rainwater	unprotected dug well/unprotected spring	protected dug well/protected spring	piped into dwelling		
Gaza Strip	Households	334,710	78	1,811	7,931	1,829	294,359	307	343	1,926	26,126	اسر	قطاع غزة	
	Persons	1,874,210	438	9,248	45,038	8,971	1,651,423	1,686	1,899	10,401	145,106	أفراد		
North Gaza	Households	64,012	26	392	444	352	54,419	33	57	471	7,818	اسر	شمال غزة	
	Persons	364,188	154	2,226	2,794	1,829	309,197	174	354	2,561	44,899	أفراد		
Gaza	Households	113,238	19	400	163	1,028	99,972	96	152	625	10,783	اسر	غزة	
	Persons	640,806	124	2,058	948	4,739	568,632	537	832	3,266	59,670	أفراد		
Dier al Balah	Households	49,202	30	604	1,311	171	45,474	56	25	89	1,442	اسر	دير البلح	
	Persons	269,576	143	2,742	7,942	860	249,576	285	126	441	7,461	أفراد		
Khan Yunis	Households	66,510	3	291	4,858	203	56,551	94	83	563	3,864	اسر	خانيونس	
	Persons	366,674	17	1,553	26,525	1,115	312,545	537	433	3,040	20,909	أفراد		
Rafah	Households	41,748	0	124	1,155	75	37,943	28	26	178	2,219	اسر	رفح	
	Persons	232,966	0	669	6,829	428	211,473	153	154	1,093	12,167	أفراد		

* Data exclude those parts of Jerusalem which were annexed by Israeli Occupation in 1967 .

* البيانات لا تشمل ذلك الجزء من محافظة القدس والذي ضمه الاحتلال الإسرائيلي إليه عنوة بعيد احتلاله للضفة الغربية عام 1967.

جدول 19: الأسر في فلسطين التي يتوفر لديها سلع معمرة حسب المحافظة والسلعة، 2017
 Table 19: Households in Palestine which have Durable Goods by Governorate and Good, 2017

Governorate	Good																السلعة		المحافظة
	مكتبة منزلية	سخان شمسي	تدفئة مركزية	تكييف مركزي	مكيف	مروحة كهربائية	منقي المياه	جلاية	نشافة	غسالة ملابس	ميكرويف	مكنسة كهربائية	فريزر	ثلاجة كهربائية	طباخ غاز /كهرباء	سيارة خصوصية			
	Home Library	Solar Boiler	Central Heating	Central Conditioner	Air Conditioner	Fan	Filter	Dish Washer	Tumble Drier	Washing Machine	Microwave	Vacuum Cleaner	Freezer	Refrigerator	Gas Cooker/ Electricity	Private Car			
Palestine*	80,996	478,777	13,635	7,981	208,515	700,279	44,979	38,596	73,551	815,744	303,472	342,716	93,279	836,071	846,369	221,692	فلسطين*		
West Bank*	52,937	336,907	13,012	7,313	181,706	444,198	33,333	36,951	49,697	503,689	261,299	296,086	68,859	515,830	516,905	195,268	الضفة الغربية*		
Jenin	5,625	38,251	658	612	30,820	58,096	5,190	3,478	3,774	63,140	31,372	39,565	6,540	65,070	65,096	23,090	جنين		
Tubas & Northern Valleys	894	6,314	35	29	4,970	10,589	673	432	1,179	11,937	6,132	5,393	1,430	12,295	12,374	4,000	طوباس والأغوار الشمالية		
Tulkarm	5,067	26,366	218	188	23,539	36,637	2,621	1,340	806	38,119	20,736	21,187	5,805	39,192	39,084	13,243	طولكرم		
Nablus	8,719	55,220	1,465	735	23,514	68,511	3,307	5,571	4,555	80,136	39,928	50,885	13,663	81,891	81,942	31,389	نابلس		
Qalqiliya	1,790	13,295	128	135	12,949	19,629	848	507	2,861	21,794	12,395	10,284	2,618	22,333	22,386	6,961	قلقيلية		
Salfit	1,507	12,421	78	67	8,741	14,165	672	974	10,346	15,320	10,613	8,101	3,516	15,586	15,590	6,334	سلفيت		
Ramallah & Al-Bireh	11,439	54,915	5,142	1,868	23,860	58,577	8,452	8,423	8,996	66,748	43,921	39,148	13,441	68,534	68,647	34,359	رام الله والبيرة		
Jericho & Al Aghwar	471	3,185	105	125	8,281	8,794	544	391	528	9,008	4,736	3,187	1,565	9,220	8,944	3,793	أريحا والأغوار		
Jerusalem*	2,652	14,518	482	423	5,624	18,903	1,815	1,265	1,886	22,114	12,703	11,155	3,276	22,891	22,939	10,192	القدس*		
Bethlehem	4,686	32,750	1,849	1,054	11,119	38,869	3,405	5,388	3,910	43,726	21,659	23,588	5,925	44,622	45,197	19,672	بيت لحم		
Hebron	10,087	79,672	2,852	2,077	28,289	111,428	5,806	9,182	10,856	131,647	57,104	83,593	11,080	134,196	134,706	42,235	الخليل		
Gaza Strip	28,059	141,870	623	668	26,809	256,081	11,646	1,645	23,854	312,055	42,173	46,630	24,420	320,241	329,464	26,424	قطاع غزة		
North Gaza	5,892	31,666	111	117	5,229	51,296	3,864	218	1,175	59,461	7,508	6,494	5,624	60,970	63,476	4,570	شمال غزة		
Gaza	9,286	40,838	263	305	14,125	89,986	3,551	793	15,140	107,032	17,862	21,821	6,403	108,724	110,420	11,609	غزة		
Dier al Balah	4,924	24,326	55	72	2,819	35,946	384	177	5,803	44,544	5,837	5,608	2,733	46,098	48,178	3,638	دير البلح		
Khan Yunis	5,511	28,632	131	85	3,128	46,351	2,056	273	1,063	61,550	6,106	8,935	6,705	63,497	65,708	4,217	خانيونس		
Rafah	2,446	16,408	63	89	1,508	32,502	1,791	184	673	39,468	4,860	3,772	2,955	40,952	41,682	2,390	رفح		

* Data exclude those parts of Jerusalem which were annexed by Israeli Occupation in 1967 .

* البيانات لا تشمل ذلك الجزء من محافظة القدس والذي ضمه الاحتلال الإسرائيلي إليه عنوة بعيد احتلاله للضفة الغربية عام 1967 .

جدول 20: الأسر في فلسطين التي يتوفر لديها وسائل تكنولوجيا المعلومات حسب المحافظة ووسيلة تكنولوجيا المعلومات، 2017

Table 20: Households in Palestine which have Information Technology Tools by Governorate and Information Technology Tool, 2017

Governorate	وسيلة تكنولوجيا المعلومات													المحافظة
	تلفزيون	تلفزيون عادي	صحن لاقط	خط هاتف	خط إنترنت فلسطيني	خط إنترنت اسرائيلي	خطوط النقال الفلسطينية	خطوط النقال الاسرائيلية	أجهزة الحاسوب	أجهزة اللاب توب	أجهزة التابلت	أجهزة الهواتف الذكية	أفراد الأسرة الذين يستخدمون الحاسوب	
	TV/ LCD/ LED/ S-D screen	T.V	Satellite/ Dish	Telephone Line	Palestinian Internet	Israeli Internet	Palestinian Mobile	Israeli Mobile	Computer	Laptop	IPAD/ Tablet	Smart phone	Family members who use computers	
Palestine*	513,642	345,000	772,474	287,893	388,085	77,770	811,150	174,686	133,612	238,904	151,200	719,665	524,747	فلسطين*
West Bank*	391,874	158,105	490,993	208,746	261,341	77,098	490,820	173,484	103,382	164,593	103,201	467,112	322,498	الضفة الغربية*
Jenin	48,017	22,474	62,239	25,981	35,450	5,558	62,730	14,285	13,550	19,471	12,845	57,682	43,362	جنين
Tubas & Northern Valleys	8,498	4,504	11,767	3,534	6,176	1,245	11,974	2,966	2,554	3,955	2,274	11,091	6,980	طوباس والأغوار الشمالية
Tulkarm	28,090	14,847	36,843	20,161	23,242	3,943	38,149	8,061	8,495	13,614	8,291	35,112	24,058	طولكرم
Nablus	61,925	25,266	78,286	39,857	46,784	14,320	79,425	25,266	16,516	29,398	16,682	74,997	52,693	نابلس
Qalqiliya	17,166	6,448	21,205	8,177	9,458	5,301	20,740	11,013	4,023	6,069	3,936	20,152	13,676	قلقيلية
Salfit	12,595	4,263	15,139	6,351	6,860	5,936	15,068	7,846	3,032	6,271	3,433	14,314	11,984	سلفيت
Ramallah & Al-Bireh	57,481	15,686	64,903	39,185	43,807	4,396	66,466	15,712	13,961	29,333	20,342	62,991	45,800	رام الله والبيرة
Jericho & Al Aghwar	6,916	3,359	8,752	3,131	3,926	769	8,964	3,458	1,587	2,231	1,505	8,361	5,219	أريحا والأغوار
Jerusalem*	17,838	6,522	21,997	7,280	8,417	5,967	18,356	15,488	4,670	6,982	4,623	20,291	13,188	القدس*
Bethlehem	34,825	13,378	42,495	18,689	21,344	8,224	41,115	20,181	10,113	14,868	8,900	40,693	26,397	بيت لحم
Hebron	98,523	41,358	127,367	36,400	55,877	21,439	127,833	49,208	24,881	32,401	20,370	121,428	79,141	الخليل
Gaza Strip	121,768	186,895	281,481	79,147	126,744	672	320,330	1,202	30,230	74,311	47,999	252,553	202,249	قطاع غزة
North Gaza	23,693	35,173	53,292	12,158	23,459	81	61,660	253	6,232	14,128	8,979	46,560	37,012	شمال غزة
Gaza	50,576	55,161	94,912	32,879	48,303	278	108,039	373	8,476	28,242	16,666	89,362	67,671	غزة
Dier al Balah	16,165	28,357	41,290	11,876	19,823	110	47,200	151	4,779	11,229	7,624	36,930	30,280	دير البلح
Khan Yunis	18,135	41,296	55,538	13,046	24,943	113	63,451	289	6,314	12,417	9,141	48,872	38,091	خانيونس
Rafah	13,199	26,908	36,449	9,188	10,216	90	39,980	136	4,429	8,295	5,589	30,829	29,195	رفح

* Data exclude those parts of Jerusalem which were annexed by Israeli Occupation in 1967 .

* البيانات لا تشمل ذلك الجزء من محافظة القدس والذي ضمه الاحتلال الإسرائيلي إليه عنوة بعيد احتلاله للضفة الغربية عام 1967.

جدول 21: الأسر* في فلسطين حسب المحافظة وكثافة السكن (عدد الأفراد في الغرفة)، 2017
 Table 21: Households* in Palestine by Governorate and Housing Density (Number of Persons per Room), 2017

Governorate	متوسط كثافة السكن Average Housing Density	كثافة السكن Housing Density								المحافظة
		+3		2.99 - 2.00		1.99 - 1.00		أقل من 1 Less Than 1		
		نسبة %	عدد No.	نسبة %	عدد No.	نسبة %	عدد No.	نسبة %	عدد No.	
Palestine	1.4	7.4	67,867	21.3	195,102	50.9	466,875	20.5	188,191	فلسطين
West Bank	1.3	4.9	28,779	17.9	104,499	53.0	309,382	24.1	140,743	الضفة الغربية
Jenin	1.3	3.5	2,259	16.1	10,554	55.1	36,102	25.3	16,552	جنين
Tubas & Northern Valleys	1.3	5.1	635	15.9	1,971	55.0	6,821	24.0	2,984	طوباس والأغوار الشمالية
Tulkarm	1.3	4.2	1,639	15.3	6,037	54.2	21,314	26.3	10,368	طولكرم
Nablus	1.3	4.4	3,611	16.1	13,216	54.5	44,759	25.1	20,608	نابلس
Qalqiliya	1.3	4.1	926	18.3	4,122	54.2	12,204	23.3	5,253	قلقيلية
Salfit	1.2	2.8	444	13.3	2,080	55.6	8,715	28.3	4,438	سلفيت
Ramallah & Al-Bireh	1.1	2.7	1,863	10.8	7,424	53.4	36,783	33.1	22,779	رام الله والبيرة
Jericho & Al Aghwar	1.4	7.5	725	19.5	1,882	49.4	4,756	23.5	2,264	أريحا والأغوار
Jerusalem	1.4	4.9	4,228	22.1	19,028	51.2	44,173	21.8	18,774	القدس
Bethlehem	1.2	3.9	1,776	14.0	6,390	54.6	24,864	27.4	12,495	بيت لحم
Hebron	1.5	7.9	10,673	23.4	31,795	50.8	68,891	17.9	24,228	الخليل
Gaza Strip	1.6	11.7	39,088	27.1	90,603	47.1	157,493	14.2	47,448	قطاع غزة
North Gaza	1.6	10.0	6,408	26.7	17,054	49.7	31,782	13.7	8,742	شمال غزة
Gaza	1.6	12.6	14,278	27.1	30,673	45.9	51,911	14.4	16,357	غزة
Dier al Balah	1.6	10.9	5,370	26.1	12,850	48.2	23,698	14.8	7,254	دير البلح
Khan Yunis	1.6	10.2	6,800	26.5	17,614	48.2	32,061	15.1	10,032	خانيونس
Rafah	1.7	14.9	6,232	29.7	12,412	43.2	18,041	12.1	5,063	رفح

*data dose not include not stated

*البيانات لا تشمل غير المبين

جدول 22: المساكن المأهولة والأفراد في فلسطين حسب المحافظة ونوع المسكن، 2017

Table 22: Occupied Housing Units and Persons in Palestine by Governorate and Type of Housing Unit, 2017

Governorate		المجموع Total	نوع المسكن							المحافظة		
			غير مبين Not Stated	أخرى Others	براكية/كرفان/بركس Marginal\Caravan\ Barracks	خيمة Tent	غرفة مستقلة Independent Room	شقة Apartment	دار House		فيلا Villa	
Palestine	Housing Units	929,221	11,177	124	2,947	1,282	4,303	571,744	327,861	9,783	مساكن	فلسطين
	Persons	4,699,565	28,823	634	15,182	7,013	13,657	2,829,421	1,750,016	54,819	أفراد	
West Bank	Housing Units	594,511	11,099	38	1,855	1,085	1,225	315,226	255,771	8,212	مساكن	الضفة الغربية
	Persons	2,825,355	28,385	190	9,688	6,168	2,696	1,432,584	1,300,455	45,189	أفراد	
Jenin	Housing Units	65,495	28	1	24	53	225	23,246	41,009	909	مساكن	جنين
	Persons	308,088	131	1	120	331	415	103,325	198,694	5,071	أفراد	
Tubas & Northern Valleys	Housing Units	12,411	0	0	79	216	54	5,806	6,119	137	مساكن	طوباس والاغوار الشمالية
	Persons	60,186	0	0	431	1,179	117	26,461	31,206	792	أفراد	
Tulkarm	Housing Units	39,360	2	0	6	2	122	19,098	19,674	456	مساكن	طولكرم
	Persons	183,110	9	0	18	7	236	85,411	95,001	2,428	أفراد	
Nablus	Housing Units	82,235	41	7	69	127	112	53,907	26,898	1,074	مساكن	نابلس
	Persons	386,844	162	32	327	689	226	244,195	135,520	5,693	أفراد	
Qalqiliya	Housing Units	22,507	2	0	51	8	55	11,163	10,808	420	مساكن	قلقيلية
	Persons	108,228	4	0	241	43	112	50,795	54,684	2,349	أفراد	
Salfit	Housing Units	15,677	0	0	2	30	34	7,294	8,030	287	مساكن	سلفيت
	Persons	73,735	0	0	12	190	51	31,048	40,749	1,685	أفراد	
Ramallah & Al-Bireh	Housing Units	70,188	1,339	2	197	187	82	44,591	22,080	1,710	مساكن	رام الله والبيرة
	Persons	321,588	4,695	8	1,067	1,031	184	198,551	107,417	8,635	أفراد	
Jericho & Al Aghwar	Housing Units	10,234	607	2	351	100	18	2,456	6,519	181	مساكن	أريحا والأغوار
	Persons	49,538	2,334	19	1,931	538	53	10,817	32,964	882	أفراد	
Jerusalem	Housing Units	95,234	9,022	1	484	134	78	59,035	26,037	443	مساكن	القدس
	Persons	414,793	20,818	7	2,463	947	177	267,999	120,071	2,311	أفراد	
Bethlehem	Housing Units	45,556	31	1	127	56	111	25,680	19,201	349	مساكن	بيت لحم
	Persons	212,409	92	6	677	299	235	114,953	94,347	1,800	أفراد	
Hebron	Housing Units	135,614	27	24	465	172	334	62,950	69,396	2,246	مساكن	الخليل
	Persons	706,836	140	117	2,401	914	890	299,029	389,802	13,543	أفراد	

جدول 22 (تابع): المساكن المأهولة والأفراد في فلسطين حسب المحافظة ونوع المسكن، 2017
 Table 22 (Cont.): Occupied Housing Units and Persons in Palestine by Governorate and Type of Housing Unit, 2017

Governorate		المجموع Total	نوع المسكن							المحافظة		
			غير مبين Not Stated	أخرى Others	براكبة/كرفان/بركس Marginal\Caravan\ Barracks	خيمة Tent	غرفة مستقلة Independent Room	شقة Apartment	دار House			فيلا Villa
Gaza Strip	Housing Units	334,710	78	86	1,092	197	3,078	256,518	72,090	1,571	مساكن	قطاع غزة
	Persons	1,874,210	438	444	5,494	845	10,961	1,396,837	449,561	9,630	أفراد	
North Gaza	Housing Units	64,012	26	10	400	31	562	50,530	12,086	367	مساكن	شمال غزة
	Persons	364,188	154	41	2,028	162	1,952	276,740	80,790	2,321	أفراد	
Gaza	Housing Units	113,238	19	44	223	46	1,311	97,851	13,351	393	مساكن	غزة
	Persons	640,806	124	214	1,275	162	5,000	544,745	87,002	2,284	أفراد	
Dier al Balah	Housing Units	49,202	30	7	100	43	431	35,140	13,191	260	مساكن	دير البلح
	Persons	269,576	143	47	529	190	1,425	184,406	81,215	1,621	أفراد	
Khan Yunis	Housing Units	66,510	3	22	226	54	489	45,557	19,784	375	مساكن	خانيونس
	Persons	366,674	17	131	1,100	255	1,664	243,575	117,654	2,278	أفراد	
Rafah	Housing Units	41,748	0	3	143	23	285	27,440	13,678	176	مساكن	رفح
	Persons	232,966	0	11	562	76	920	147,371	82,900	1,126	أفراد	

جدول 23: المساكن المأهولة والأفراد في فلسطين حسب المحافظة ومساحة مسطح المسكن، 2017

Table 23: Occupied Housing Units and Persons in Palestine by Governorate and Area of Housing Unit, 2017

Governorate		متوسط مساحة المسكن (م ²) Average Area of Housing Unit (m ²)	المجموع Total	مساحة مسطح المسكن (م ²) Area of Housing Unit (m ²)						المحافظة	
				غير مبين Not Stated	+200	199-160	159-120	119-81	80 فأقل 80 and below		
Palestine*	Housing Units	129.7	866,329	11,186	77,388	122,651	324,512	196,477	134,115	مساكن	فلسطين*
	Persons		4,418,402	28,861	452,748	684,465	1,724,176	965,861	562,291	أفراد	
West Bank*	Housing Units	132.5	531,619	11,108	49,354	74,888	213,693	112,936	69,640	مساكن	الضفة الغربية*
	Persons		2,544,192	28,423	271,065	390,061	1,067,357	514,969	272,317	أفراد	
Jenin	Housing Units	131.9	65,495	28	5,494	9,381	28,906	14,363	7,323	مساكن	جنين
	Persons		308,088	131	29,185	47,239	140,353	64,713	26,467	أفراد	
Tubas & Northern Valleys	Housing Units	125.6	12,411	0	820	1,753	4,899	2,851	2,088	مساكن	طوباس والأغوار
	Persons		60,186	0	4,739	9,399	24,329	13,287	8,432	أفراد	الشمالية
Tulkarm	Housing Units	129.2	39,360	2	3,352	5,372	15,191	9,359	6,084	مساكن	طولكرم
	Persons		183,110	9	17,791	27,378	72,863	41,948	23,121	أفراد	
Nablus	Housing Units	131.7	82,235	41	7,130	12,326	33,462	18,132	11,144	مساكن	نابلس
	Persons		386,844	162	37,582	62,157	162,107	81,264	43,572	أفراد	
Qalqiliya	Housing Units	126.1	22,507	2	1,613	2,290	9,517	5,974	3,111	مساكن	قلقيلية
	Persons		108,228	4	8,941	12,004	47,506	27,381	12,392	أفراد	
Salfit	Housing Units	132.5	15,677	0	1,498	2,076	6,577	3,755	1,771	مساكن	سلفيت
	Persons		73,735	0	8,557	10,812	31,909	16,262	6,195	أفراد	
Ramallah & Al-Bireh	Housing Units	148.7	70,188	1,339	10,387	14,949	26,120	11,139	6,254	مساكن	رام الله والبيرة
	Persons		321,588	4,695	52,326	71,396	121,398	48,048	23,725	أفراد	
Jericho & Al Aghwar	Housing Units	129.5	10,234	607	973	997	3,850	2,518	1,289	مساكن	أريحا والأغوار
	Persons		49,538	2,334	5,178	5,355	19,301	11,845	5,525	أفراد	
Jerusalem*	Housing Units	130.4	32,342	9,031	2,143	3,058	9,701	4,885	3,524	مساكن	القدس*
	Persons		133,630	20,856	11,839	15,804	48,409	22,373	14,349	أفراد	
Bethlehem	Housing Units	131.1	45,556	31	4,637	5,692	18,880	9,759	6,557	مساكن	بيت لحم
	Persons		212,409	92	24,287	28,152	90,703	43,719	25,456	أفراد	
Hebron	Housing Units	128.9	135,614	27	11,307	16,994	56,590	30,201	20,495	مساكن	الخليل
	Persons		706,836	140	70,640	100,365	308,479	144,129	83,083	أفراد	

جدول 23 (تابع): المساكن المأهولة والأفراد في فلسطين حسب المحافظة ومساحة سطح المسكن، 2017
Table 23 (Cont.): Occupied Housing Units and Persons in Palestine by Governorate and Area of Housing Unit , 2017

Governorate		متوسط مساحة المسكن (م ²) Average Area of Housing Unit (m ²)	المجموع Total	مساحة سطح المسكن (م ²) Area of Housing Unit (m ²)						المحافظة	
				غير مبيّن Not Stated	+200	199-160	159-120	119-81	80 فأقل 80 and below		
Gaza Strip	Housing Units	125.1	334,710	78	28,034	47,763	110,819	83,541	64,475	مساكن	قطاع غزة
	Persons		1,874,210	438	181,683	294,404	656,819	450,892	289,974	أفراد	
North Gaza	Housing Units	127.1	64,012	26	5,545	9,990	20,962	16,000	11,489	مساكن	شمال غزة
	Persons		364,188	154	37,678	63,594	125,828	85,818	51,116	أفراد	
Gaza	Housing Units	131.3	113,238	19	12,472	17,571	38,049	26,958	18,169	مساكن	غزة
	Persons		640,806	124	80,036	106,499	223,160	146,221	84,766	أفراد	
Dier al Balah	Housing Units	121.4	49,202	30	4,057	6,805	14,768	11,649	11,893	مساكن	دير البلح
	Persons		269,576	143	25,634	41,559	87,187	62,494	52,559	أفراد	
Khan Yunis	Housing Units	118.3	66,510	3	3,479	7,803	22,757	18,234	14,234	مساكن	خانيونس
	Persons		366,674	17	21,985	47,916	134,879	98,674	63,203	أفراد	
Rafah	Housing Units	120.9	41,748	0	2,481	5,594	14,283	10,700	8,690	مساكن	رفح
	Persons		232,966	0	16,350	34,836	85,765	57,685	38,330	أفراد	

* Data exclude those parts of Jerusalem which were annexed by Israeli Occupation in 1967 .

* البيانات لا تشمل ذلك الجزء من محافظة القدس والذي ضمه الاحتلال الإسرائيلي إليه عنوة بعيد احتلاله للضفة الغربية عام 1967.

جدول 24: المساكن المأهولة والأفراد في فلسطين حسب المحافظة وعدد الغرف في المسكن، 2017

Table 24: Occupied Housing Units and Persons in Palestine by Governorate and Number of Rooms in The Housing Unit, 2017

Governorate		متوسط عدد الغرف في المسكن Average Number of Rooms in the Hosing Unit	المجموع Total	عدد الغرف Number of Rooms					المحافظة	
				غير مبين Not Stated	+5	4	3	2		
Palestine	Housing Units	3.6	929,221	11,186	186,301	280,826	302,924	122,396	25,588	فلسطين
	Persons		4,699,565	28,861	1,079,725	1,527,119	1,468,721	507,745	87,394	مسكن أفراد
West Bank	Housing Units	3.7	594,511	11,108	128,555	176,832	197,895	68,661	11,460	الضفة الغربية
	Persons		2,825,355	28,423	697,232	893,900	902,611	267,122	36,067	مسكن أفراد
Jenin	Housing Units	3.7	65,495	28	13,819	23,311	20,558	6,723	1,056	جنين
	Persons		308,088	131	73,668	114,979	92,238	24,513	2,559	مسكن أفراد
Tubas & Northern Valleys	Housing Units	3.7	12,411	0	2,968	4,377	3,324	1,330	412	طوباس والاغوار الشمالية
	Persons		60,186	0	16,652	21,789	15,050	5,140	1,555	مسكن أفراد
Tulkarm	Housing Units	3.7	39,360	2	9,474	12,635	11,833	4,560	856	طولكرم
	Persons		183,110	9	50,242	61,511	52,104	17,004	2,240	مسكن أفراد
Nablus	Housing Units	3.7	82,235	41	19,311	26,901	24,592	9,776	1,614	نابلس
	Persons		386,844	162	102,070	132,113	109,659	37,735	5,105	مسكن أفراد
Qalqiliya	Housing Units	3.6	22,507	2	4,292	7,604	7,794	2,475	340	قلقيلية
	Persons		108,228	4	24,057	38,844	35,159	9,293	871	مسكن أفراد
Salfit	Housing Units	3.9	15,677	0	4,435	5,189	4,298	1,477	278	سلفيت
	Persons		73,735	0	24,507	25,136	18,431	4,956	705	مسكن أفراد
Ramallah & Al-Bireh	Housing Units	4.1	70,188	1,339	27,474	19,931	14,809	5,575	1,060	رام الله والبيرة
	Persons		321,588	4,695	137,208	93,251	62,872	20,119	3,443	مسكن أفراد
Jericho & Al Aghwar	Housing Units	3.5	10,234	607	1,827	2,811	3,542	1,101	346	أريحا والأغوار
	Persons		49,538	2,334	9,865	14,721	16,444	4,578	1,596	مسكن أفراد
Jerusalem	Housing Units	3.3	95,234	9,031	8,240	18,201	48,591	9,674	1,497	القدس
	Persons		414,793	20,856	44,668	88,365	218,427	37,823	4,654	مسكن أفراد
Bethlehem	Housing Units	3.8	45,556	31	12,749	15,078	11,976	4,773	949	بيت لحم
	Persons		212,409	92	66,553	72,896	51,974	17,873	3,021	مسكن أفراد
Hebron	Housing Units	3.5	135,614	27	23,966	40,794	46,578	21,197	3,052	الخليل
	Persons		706,836	140	147,742	230,295	230,253	88,088	10,318	مسكن أفراد

جدول 24 (تابع): المساكن المأهولة والأفراد في فلسطين حسب المحافظة وعدد الغرف في المسكن، 2017

Table 24 (Cont.): Occupied Housing Units and Persons in Palestine by Governorate and Number of Rooms in The Housing Unit, 2017

Governorate		متوسط عدد الغرف في المسكن Average Number of Rooms in the Hosing Unit	المجموع Total	عدد الغرف Number of Rooms						المحافظة	
				غير مبيّن Not Stated	+5	4	3	2	1		
Gaza Strip	Housing Units	3.4	334,710	78	57,746	103,994	105,029	53,735	14,128	مساكن	قطاع غزة
	Persons		1,874,210	438	382,493	633,219	566,110	240,623	51,327	أفراد	
North Gaza	Housing Units	3.6	64,012	26	12,947	20,569	18,931	9,312	2,227	مساكن	شمال غزة
	Persons		364,188	154	87,980	126,854	100,766	40,525	7,909	أفراد	
Gaza	Housing Units	3.5	113,238	19	19,187	34,812	37,694	16,974	4,552	مساكن	غزة
	Persons		640,806	124	125,115	211,472	206,885	79,705	17,505	أفراد	
Dier al Balah	Housing Units	3.5	49,202	30	9,055	14,980	14,447	8,285	2,405	مساكن	دير البلح
	Persons		269,576	143	59,490	89,886	76,213	35,363	8,481	أفراد	
Khan Yunis	Housing Units	3.5	66,510	3	11,719	21,691	20,086	10,329	2,682	مساكن	خان يونس
	Persons		366,674	17	76,638	129,756	105,976	44,823	9,464	أفراد	
Rafah	Housing Units	3.2	41,748	0	4,838	11,942	13,871	8,835	2,262	مساكن	رفح
	Persons		232,966	0	33,270	75,251	76,270	40,207	7,968	أفراد	

جدول 25: المساكن المأهولة والأفراد في فلسطين حسب المحافظة والمصدر الرئيسي للكهرباء ، 2017

Table 25: Occupied Housing Units and Persons in Palestine by Governorate and Main Source of Electricity in The Housing Unit, 2017

Governorate		المجموع Total	المصدر الرئيسي للكهرباء Main Source of Electricity				المحافظة	
			غير مبين Not Stated	لا يوجد No Electricity	مولد خاص Private Generator	شبكة عامة Public Network		
Palestine*	Housing Units	866,329	11,186	555	2,054	852,534	مساكن	فلسطين*
	Persons	4,418,402	28,861	2,559	10,916	4,376,066	أفراد	
West Bank*	Housing Units	531,619	11,108	322	1,939	518,250	مساكن	الضفة الغربية*
	Persons	2,544,192	28,423	1,560	10,281	2,503,928	أفراد	
Jenin	Housing Units	65,495	28	25	41	65,401	مساكن	جنين
	Persons	308,088	131	123	194	307,640	أفراد	
Tubas & Northern Valleys	Housing Units	12,411	0	53	146	12,212	مساكن	طوباس والأغوار الشمالية
	Persons	60,186	0	283	789	59,114	أفراد	
Tulkarm	Housing Units	39,360	2	3	15	39,340	مساكن	طولكرم
	Persons	183,110	9	5	84	183,012	أفراد	
Nablus	Housing Units	82,235	41	16	57	82,121	مساكن	نابلس
	Persons	386,844	162	78	312	386,292	أفراد	
Qalqiliya	Housing Units	22,507	2	5	31	22,469	مساكن	قلقيلية
	Persons	108,228	4	13	153	108,058	أفراد	
Salfit	Housing Units	15,677	0	9	19	15,649	مساكن	سلفيت
	Persons	73,735	0	61	125	73,549	أفراد	
Ramallah & Al-Bireh	Housing Units	70,188	1,339	52	331	68,466	مساكن	رام الله والبيرة
	Persons	321,588	4,695	266	1,787	314,840	أفراد	
Jericho & Al Aghwar	Housing Units	10,234	607	51	155	9,421	مساكن	أريحا والأغوار
	Persons	49,538	2,334	229	908	46,067	أفراد	
Jerusalem*	Housing Units	32,342	9,031	22	315	22,974	مساكن	القدس*
	Persons	133,630	20,856	93	1,580	111,101	أفراد	
Bethlehem	Housing Units	45,556	31	41	189	45,295	مساكن	بيت لحم
	Persons	212,409	92	185	928	211,204	أفراد	
Hebron	Housing Units	135,614	27	45	640	134,902	مساكن	الخليل
	Persons	706,836	140	224	3,421	703,051	أفراد	

جدول 25 (تابع): المساكن المأهولة والأفراد في فلسطين حسب المحافظة والمصدر الرئيسي للكهرباء ، 2017

Table 25 (Cont.): Occupied Housing Units and Persons in Palestine by Governorate and Main Source of Electricity in The Housing Unit, 2017

Governorate		المجموع Total	المصدر الرئيسي للكهرباء Main Source of Electricity				المحافظة	
			غير مبين Not Stated	لا يوجد No Electricity	مولد خاص Private Generator	شبكة عامة Public Network		
Gaza Strip	Housing Units	334,710	78	233	115	334,284	مساكن	قطاع غزة
	Persons	1,874,210	438	999	635	1,872,138	أفراد	
North Gaza	Housing Units	64,012	26	17	19	63,950	مساكن	شمال غزة
	Persons	364,188	154	52	106	363,876	أفراد	
Gaza	Housing Units	113,238	19	51	52	113,116	مساكن	غزة
	Persons	640,806	124	214	286	640,182	أفراد	
Dier al Balah	Housing Units	49,202	30	33	15	49,124	مساكن	دير البلح
	Persons	269,576	143	114	68	269,251	أفراد	
Khan Yunis	Housing Units	66,510	3	109	16	66,382	مساكن	خان يونس
	Persons	366,674	17	566	102	365,989	أفراد	
Rafah	Housing Units	41,748	0	23	13	41,712	مساكن	رفح
	Persons	232,966	0	53	73	232,840	أفراد	

* Data exclude those parts of Jerusalem which were annexed by Israeli Occupation in 1967 .

* البيانات لا تشمل ذلك الجزء من محافظة القدس والذي ضمه الاحتلال الإسرائيلي إليه عنوة بعيد احتلاله للضفة الغربية عام 1967.

جدول 26: المساكن المأهولة والأفراد في فلسطين حسب المحافظة ونوع المراض الذي تستخدمه الأسرة، 2017

Table 26: Occupied Housing Units and Persons in Palestine by Governorate and Type of Toilet Facility used by the Household, 2017

Governorate		المجموع Total	Type of Toilet Facility used by the Household					نوع المراض الذي تستخدمه الاسرة		المحافظة
			غير مبين	اخرى	لا يوجد مراض في البرية في الحقل	مراض متصل بمصرف مفتوح	مراض متصل بحفرة صماء	مراض متصل بحفرة امتصاصية	مراض متصل بشبكة مجاري عامة	
			Not Stated	others	no facility/bush/field	flush to open drain	Flush to septic tight tank	Flush to septic porous tank	Flush to piped sewer system	
Palestine*	Housing Units	866,329	11,186	33	560	1,759	94,647	291,000	467,144	فلسطين*
	Persons	4,418,402	28,861	137	2,965	9,539	466,064	1,466,303	2,444,533	أفراد
West Bank*	Housing Units	531,619	11,108	23	502	1,424	88,296	248,433	181,833	الضفة الغربية*
	Persons	2,544,192	28,423	98	2,727	7,548	430,077	1,233,234	842,085	أفراد
Jenin	Housing Units	65,495	28	1	32	6	13,071	42,006	10,351	جنين
	Persons	308,088	131	1	178	41	62,056	198,585	47,096	أفراد
Tubas & Northern Valleys	Housing Units	12,411	0	0	59	30	3,909	7,427	986	طوباس والأغوار الشمالية
	Persons	60,186	0	0	321	170	18,721	36,091	4,883	أفراد
Tulkarm	Housing Units	39,360	2	0	2	46	3,962	16,568	18,780	طولكرم
	Persons	183,110	9	0	7	205	18,903	77,298	86,688	أفراد
Nablus	Housing Units	82,235	41	1	36	61	12,447	23,266	46,383	نابلس
	Persons	386,844	162	3	162	324	60,311	112,557	213,325	أفراد
Qalqiliya	Housing Units	22,507	2	1	4	3	4,471	5,868	12,158	قلقيلية
	Persons	108,228	4	1	16	10	22,347	29,346	56,504	أفراد
Salfit	Housing Units	15,677	0	0	18	5	3,640	10,005	2,009	سلفيت
	Persons	73,735	0	0	115	28	17,351	47,675	8,566	أفراد
Ramallah & Al-Bireh	Housing Units	70,188	1,339	1	107	267	20,008	27,925	20,541	رام الله والبيرة
	Persons	321,588	4,695	2	567	1,477	93,822	131,910	89,115	أفراد
Jericho & Al Aghwar	Housing Units	10,234	607	2	26	70	1,530	6,547	1,452	أريحا والأغوار
	Persons	49,538	2,334	15	177	376	7,256	33,115	6,265	أفراد
Jerusalem*	Housing Units	32,342	9,031	2	31	299	6,097	7,954	8,928	القدس*
	Persons	133,630	20,856	10	163	1,483	30,161	38,255	42,702	أفراد
Bethlehem	Housing Units	45,556	31	1	89	426	6,543	17,100	21,366	بيت لحم
	Persons	212,409	92	5	473	2,220	32,406	85,298	91,915	أفراد
Hebron	Housing Units	135,614	27	14	98	211	12,618	83,767	38,879	الخليل
	Persons	706,836	140	61	548	1,214	66,743	443,104	195,026	أفراد

جدول 26 (تابع): المساكن المأهولة والأفراد في فلسطين حسب المحافظة ونوع المراض الذي تستخدمه الاسره، 2017

Table 26 (Cont.): Occupied Housing Units and Persons in Palestine by Governorate and Type of Toilet Facility used by the Household, 2017

Governorate		المجموع Total	نوع المرحاض الذي تستخدمه الأسرة							المحافظة	
			Type of Toilet Facility used by the Household								
			غير مبين Not Stated	اخرى others	لا يوجد مرحاض في البرية في الحقل no facility/bush/field	مرحاض متصل بمصرف مفتوح flush to open drain	مرحاض متصل بحفرة صماء Flush to septic tight tank	مرحاض متصل بحفرة امتصاصية Flush to septic porous tank	مرحاض متصل بشبكة مجاري عامة Flush to piped sewer system		
Gaza Strip	Housing Units	334,710	78	10	58	335	6,351	42,567	285,311	مساكن	قطاع غزة
	Persons	1,874,210	438	39	238	1,991	35,987	233,069	1,602,448	أفراد	
North Gaza	Housing Units	64,012	26	5	4	151	580	1,616	61,630	مساكن	شمال غزة
	Persons	364,188	154	15	16	948	3,248	9,144	350,663	أفراد	
Gaza	Housing Units	113,238	19	0	14	91	957	1,829	110,328	مساكن	غزة
	Persons	640,806	124	0	40	523	5,814	10,441	623,864	أفراد	
Dier al Balah	Housing Units	49,202	30	5	2	45	1,052	3,119	44,949	مساكن	دير البلح
	Persons	269,576	143	24	7	256	5,802	17,038	246,306	أفراد	
Khan Yunis	Housing Units	66,510	3	0	34	45	2,491	29,683	34,254	مساكن	خانيونس
	Persons	366,674	17	0	171	250	13,901	161,761	190,574	أفراد	
Rafah	Housing Units	41,748	0	0	4	3	1,271	6,320	34,150	مساكن	رفح
	Persons	232,966	0	0	4	14	7,222	34,685	191,041	أفراد	

* Data exclude those parts of Jerusalem which were annexed by Israeli Occupation in 1967 .

* البيانات لا تشمل ذلك الجزء من محافظة القدس والذي ضمه الاحتلال الإسرائيلي إليه عنوة بعيد احتلاله للضفة الغربية عام 1967.

جدول 27: المباني المكتملة في فلسطين حسب المحافظة واستخدام المبنى، 2017
 Table 27: Completed Buildings in Palestine by Governorate and Utilization of Building, 2017

Governoratet	المجموع Total	استخدام المبنى Utilization of Building								المحافظة
		غير مبين Not Stated	تحت التشطيب Under Preparation	مهجور Deserted	خالي Vacant	مغلق Closed	للعمل فقط Work Only	للسكن والعمل Habitation & Work	للسكن فقط Habitation Only	
Palestine	601,045	284	19,833	10,109	10,929	22,909	41,148	57,127	438,706	فلسطين
West Bank	419,160	284	16,271	8,696	7,387	16,868	29,395	35,661	304,598	الضفة الغربية
Jenin	56,797	0	3,332	997	1,158	1,845	4,205	4,009	41,251	جنين
Tubas & Northern Valleys	10,789	0	567	142	135	455	607	786	8,097	طوباس والأغوار الشمالية
Tulkarm	30,657	0	1,361	771	599	1,240	2,237	2,759	21,690	طولكرم
Nablus	53,889	0	1,853	1,869	802	1,974	4,053	5,707	37,631	نابلس
Qalqiliya	16,716	0	539	256	177	461	1,482	1,662	12,139	قلقيلية
Salfit	14,657	0	622	247	356	523	1,212	1,138	10,559	سلفيت
Ramallah & Al-Bireh	49,074	0	1,632	718	668	3,013	3,894	4,256	34,893	رام الله والبيرة
Jericho & Al Aghwar	10,681	0	624	223	180	1,367	701	386	7,200	أريحا والأغوار
Jerusalem	40,112	284	846	679	521	1,196	1,547	3,486	31,553	القدس
Bethlehem	31,747	0	986	803	574	783	2,331	3,418	22,852	بيت لحم
Hebron	104,041	0	3,909	1,991	2,217	4,011	7,126	8,054	76,733	الخليل
Gaza Strip	181,885	0	3,562	1,413	3,542	6,041	11,753	21,466	134,108	قطاع غزة
North Gaza	32,567	0	535	112	571	493	2,050	4,195	24,611	شمال غزة
Gaza	46,764	0	528	560	745	818	3,619	8,215	32,279	غزة
Dier al Balah	30,393	0	662	161	674	1,121	1,769	2,924	23,082	دير البلح
Khan Yunis	44,667	0	1,347	359	790	2,665	2,809	3,429	33,268	خان يونس
Rafah	27,494	0	490	221	762	944	1,506	2,703	20,868	رفح

جدول 28: عدد المنشآت في فلسطين حسب المحافظة والحالة العملية، 2017

Table 28: Number of Establishments in Palestine by Governorate and Operational Status, 2017

Governorate	المجموع Total	Operational Status			المحافظة
		تحت التجهيز Under Preperation	متوقفة Temporarily closed	عاملة In Operation	
Palestine	166,486	1,703	6,193	158,590	فلسطين
West Bank	114,513	1,347	4,678	108,488	الضفة الغربية
Jenin	14,313	160	424	13,729	جنين
Tubas & Northern Valleys	2,081	23	93	1,965	طوباس والأغوار الشمالية
Tulkarm	8,436	91	392	7,953	طولكرم
Nablus	18,188	165	910	17,113	نابلس
Qalqiliya	4,691	50	232	4,409	قلقيلية
Salfit	3,158	28	144	2,986	سلفيت
Ramallah & Al-Bireh	16,846	298	698	15,850	رام الله والبيرة
Jericho & Al Aghwar	1,630	35	86	1,509	أريحا والأغوار
Jerusalem	10,963	94	642	10,227	القدس
Bethlehem	9,456	147	278	9,031	بيت لحم
Hebron	24,751	256	779	23,716	الخليل
Gaza Strip	51,973	356	1,515	50,102	قطاع غزة
North Gaza	9,067	57	340	8,670	شمال غزة
Gaza	20,129	149	531	19,449	غزة
Dier al Balah	6,971	56	167	6,748	دير البلح
Khan Yunis	9,376	50	264	9,062	خانيونس
Rafah	6,430	44	213	6,173	رفح

جدول 29: السكان* في فلسطين حسب التجمع والجنس، 2017

Table 29: Population* in Palestine by Locality and Sex, 2017

Locality	اناث Females	ذكور Males	كلا الجنسين Both Sexes	رمز التجمع Locality	اسم التجمع
Palestine	2,348,052	2,433,196	4,781,248		فلسطين
West Bank	1,411,664	1,470,293	2,881,957		الضفة الغربية
Jenin Gov.	154,635	160,231	314,866		محافظة جنين
Zububa	1,180	1,142	2,322	10005	زُبُوبَا
Rummana	1,810	1,827	3,637	10010	رُمَانَة
Ti'innik	658	640	1,298	10015	تَيْعَنَك
At Tayba	1,080	1,135	2,215	10020	الطَّيْبَة
A'rabbuna	503	522	1,025	10025	عَرَبُونَة
Al Jalama	1,125	1,143	2,268	10030	الْجَلَمَة
Silat al Harithiya	5,526	5,923	11,449	10035	سَيْلَة الْحَارِثِيَّة
As Sa'aida	43	44	87	10040	السَّعَايِدَة
A'nin	1,970	2,246	4,216	10045	عَانِين
A'rrana	1,171	1,247	2,418	10050	عَرَّانَة
Deir Ghazala	550	579	1,129	10055	دِيرْ غَزَالَة
Faqqu'a	2,154	2,256	4,410	10060	فَقُوعَة
Khirbet Suruj	16	19	35	10070	خَرْبَة سُورُج
Al Yamun	10,140	10,634	20,774	10080	الْيَامُون
Umm ar Rihan	200	247	447	10085	أُمُّ الرِّيحَان
Kafr Dan	3,198	3,393	6,591	10095	كُفْر دَان
Khirbet 'Abdallah al Yunis	75	92	167	10105	خَرْبَة عَيْدُ اللَّهِ الْيُونِس
Mashru' Beit Qad (Ash Shamali)	219	208	427	10110	مَشْرُوع بَيْت قَاد (الشَّمَالِي)
Dhaher al Malih	99	96	195	10115	ظَهْر الْمَالِح
Barta'a ash Sharqiya	2,325	2,467	4,792	10120	بَرْطَعَة الشَّرْقِيَّة
Al A'raqa	1,254	1,413	2,667	10125	العَرَقَة
Al Jameelat	29	22	51	10135	الْجَمِيلَات
Beit Qad (Al Janubi)	755	783	1,538	10140	بَيْت قَاد (الْجَنُوبِي)
Tura al Gharbiya	503	550	1,053	10145	طُورَة الْغَرْبِيَّة
Tura ash Sharqiya	120	113	233	10150	طُورَة الشَّرْقِيَّة
Al Hashimiya	635	670	1,305	10155	الْهَاشِمِيَّة
Nazlat ash Sheikh Zeid	401	442	843	10165	نَزْلَة الشَّيْخ زَيْد
At Tarem	242	254	496	10170	الطَّرِم
Khirbet al Muntar al Gharbiya	24	14	38	10175	خَرْبَة الْمُنْتَار الْغَرْبِيَّة
Jenin	24,639	25,269	49,908	10180	جَنِين
Jenin Camp	5,239	5,178	10,417	10185	مُخَيَّم جَنِين
Jalbun	1,366	1,447	2,813	10190	جَلْبُون
A'ba (Al Gharbiya)	160	165	325	10195	عَابَا (الْغَرْبِيَّة)
Khirbet al Muntar ash Sharqiya	19	14	33	10205	خَرْبَة الْمُنْتَار الشَّرْقِيَّة
Kafr Qud	786	767	1,553	10210	كُفْر قُود
Deir Abu Da'if	3,515	3,530	7,045	10215	دِيرْ أَبُو ضَعِيف
Birqin	3,539	3,587	7,126	10220	بَرْقِين
Umm Dar	315	339	654	10225	أُمُّ دَار
Al Khuljan	314	302	616	10230	الْخُلْجَان

جدول 29 (تابع): السكان * في فلسطين حسب التجمع والجنس، 2017

Table 29 (Cont.): Population* in Palestine by Locality and Sex, 2017

Locality	اناث Females	ذكور Males	كلا الجنسين Both Sexes	رمز التجمع Locality	اسم التجمع
Wad ad Dabi' ('Aba ash Sharqiya)	285	286	571	10235	وادي الضبع (عابا الشرقيّة)
Dhaheer al A'bed	202	265	467	10240	ظُهر العبد
Zabda	610	641	1,251	10245	زَبْدَة
Ya'bad	7,988	8,024	16,012	10265	يَعْبُدْ
Kufeir	1,455	1,613	3,068	10275	كُفَيْرِث
Imreiha	171	158	329	10285	إمريحة
Firasin	15	12	27	10286	فراسين
Kherbet Al Hamam	11	9	20	10287	خربة الحمام
Umm at Tut	587	607	1,194	10295	أم التوت
Ash Shuhada (Mothalth Ash Shuhada)	1,122	1,177	2,299	10300	الشهداء (مثلث الشهداء)
Jalqamus	1,302	1,322	2,624	10305	جَلْقَمُوس
Al Mughayyir	1,591	1,658	3,249	10310	المُغَيْر
Al Mutilla	161	159	320	10315	المُطِلَّة
Bir al Basha	822	903	1,725	10320	بئر الباشا
Tannin	125	39	164	10325	تنين
Al Hafira (Hafirat Arraba)	40	48	88	10335	الحفيرة (حفيرة عرّابة)
Qabatiya	12,059	12,380	24,439	10340	قَباطِيَّة
Ad Damayra	127	120	247	10365	الضمايرة
Arraba	5,677	5,802	11,479	10370	عرّابة
Telfit	329	110	439	10385	تَلْفَيْت
Mirka	1,083	1,120	2,203	10395	مِرْكَة
Wadi Du'oq	83	87	170	10400	وادي دُحُوق
Fahma al Jadida	184	204	388	10401	فَحْمَة الجديّة
Raba	1,931	1,984	3,915	10405	رأبا
Al Mansura	109	113	222	10410	المنصورة
Misliya	1,418	1,466	2,884	10415	ميسليّة
Al Jarba	30	33	63	10430	الجزّيا
AZ Zababida	2,090	2,171	4,261	10435	الزبابدة
Fahma	1,552	1,641	3,193	10445	فَحْمَة
AZ Zawiya	490	516	1,006	10460	الزاوية
Kafr Ra'i	4,169	4,302	8,471	10465	كُفْر راعي
Al Kufeir	23	34	57	10485	الكُفَيْر
Sir	424	433	857	10495	صير
A'jja	3,033	3,129	6,162	10500	عَجّة
A'nza	969	969	1,938	10505	عَنْزَة
Sanur	2,456	2,580	5,036	10510	صانور
Ar Rama	605	617	1,222	10515	الرامة
Meithalun	4,019	4,302	8,321	10520	مَيْثَلُون
Al Judeida	2,880	3,070	5,950	10565	الجُديّة
Al A'sa'asa	295	276	571	10585	العصاغضة
Al A'ttara	602	642	1,244	10590	العطّارة
Siris	2,891	3,129	6,020	10600	سيريس

جدول 29 (تابع): السكان* في فلسطين حسب التجمع والجنس، 2017

Table 29 (Cont.): Population* in Palestine by Locality and Sex, 2017

Locality	اناث Females	ذكور Males	كلا الجنسين Both Sexes	رمز التجمع Locality	اسم التجمع
Jaba'	5,043	5,370	10,413	10605	جبغ
Al Fandaqumiya	2,098	2,167	4,265	10615	الفندقوميّة
Silat adh Dhahr	3,582	3,824	7,406	10625	سيلة الظهر
Tubas & Northern Valleys	29,758	31,169	60,927		طوباس والأغوار الشمالية
Bardala	778	829	1,607	50420	برذلة
'Ein el Beida	521	617	1,138	50450	عين البيضا
Kardala	98	105	203	50455	كرذلة
Khirbet Tell el Himma	34	43	77	50470	خربة تل الجمة
Ibziq	61	68	129	50490	إبزيق
Salhab	13	12	25	50525	سلحب
A'qqaba	3,940	4,299	8,239	50535	عقّابا
Tayasir	1,355	1,523	2,878	50550	تياسير
Al Farisiya	56	62	118	50551	الفارسيّة
Al A'qaba	84	84	168	50560	العقبة
Al Malih	183	171	354	50580	المالح
Tubas	10,579	10,852	21,431	50610	طوباس
Kashda	40	26	66	50650	كشدة
Khirbet Yarza	15	16	31	50656	خربة يرزة
Ras al Far'a	602	648	1,250	50670	راس الفارعة
El Fara'a Camp	2,727	2,898	5,625	50700	مخيم الفارعة
Khirbet ar Ras al Ahmar	31	43	74	50720	خربة الراس الأحمر
Wadi al Fara'a	1,938	2,060	3,998	50740	وادي الفارعة
Tammun	6,492	6,625	13,117	50755	طمون
Khirbet A'tuf	107	109	216	50790	خربة عاتوف
Al Hadidiya	104	79	183	50871	الحديديّة
Tulkarm Gov.	91,743	95,017	186,760		محافظة طولكرم
A'kkaba	164	172	336	100250	عكّابة
Qaffin	5,106	5,584	10,690	100290	قّفين
Nazlat 'Isa	1,106	1,196	2,302	100330	نزلة عيسى
An Nazla ash Sharqiya	765	858	1,623	100345	النزلة الشرقيّة
Baqa ash Sharqiya	2,314	2,578	4,892	100350	باقة الشرقيّة
An Nazla al Wusta	215	222	437	100355	النزلة الوسطى
An Nazla al Gharbiya	512	598	1,110	100380	النزلة الغربيّة
Zeita	1,550	1,528	3,078	100425	زيتا
Seida	1,823	1,954	3,777	100440	صيدا
'Illar	3,682	3,774	7,456	100475	علاّر
A'ttil	5,042	5,325	10,367	100480	عتيل
Deir al Ghusun	4,853	5,083	9,936	100530	دير الغصون
Al Jarushiya	576	607	1,183	100545	الجاروشية
Al Masqufa	79	79	158	100555	المسقوفة
Bala'a	3,862	3,960	7,822	100570	بلعا
Iktaba	1,452	1,545	2,997	100595	إكتابا

جدول 29 (تابع): السكان* في فلسطين حسب التجمع والجنس، 2017

Table 29 (Cont.): Population* in Palestine by Locality and Sex, 2017

Locality	اناث Females	ذكور Males	كلا الجنسين Both Sexes	رمز التجمع Locality	اسم التجمع
Nur Shams Camp	3,174	3,249	6,423	100620	مُخَيَّم نُورِ شَمْس
Tulkarm Camp	4,970	4,961	9,931	100635	مُخَيَّم طُولكَرَم
Tulkarm	31,876	32,656	64,532	100645	طُولكَرَم
'Izbat Abu Khameish	31	24	55	100655	عَزْبَة أَبُو خَمَيْش
Anabta	4,022	4,055	8,077	100665	عَنْبَتَا
'Izbat al Khilal	69	71	140	100685	عَزْبَة الْخِلَال
Kafr al Labad	2,316	2,431	4,747	100690	كُفْر اللَّبَد
Kafa	388	441	829	100710	كُفَا
Al Haffasi	109	102	211	100715	الْحَفَّاسِي
'Izbat Shufa	711	745	1,456	100725	عَزْبَة شُوفَة
Ramin	1,024	974	1,998	100730	رَامِين
Far'un	2,049	2,082	4,131	100735	فَرْعُون
Shufa	636	714	1,350	100760	شُوفَة
Khirbet Jubara	141	172	313	100780	خَزْبَة جُبَارَة
Saffarin	373	381	754	100795	سَفَّارِين
Beit Lid	2,797	2,809	5,606	100800	بَيْت لِيد
Ar Ras	295	355	650	100815	الرَّاس
Kafr Sur	622	666	1,288	100845	كُفْر صُور
Kur	152	140	292	100870	كُور
Kafr Zibad	609	610	1,219	100895	كُفْر زِينَاد
Kafr Jammal	1,390	1,465	2,855	100900	كُفْر جَمَّال
Kafr A'bbush	888	851	1,739	100915	كُفْر عَبُوش
Nablus Gov.	191,460	196,861	388,321		محافظة نابلس
Bazzariya	1,341	1,453	2,794	150660	بَزَّارِيَة
Burqa	2,036	2,116	4,152	150680	بُرْقَة
Yasid	1,214	1,291	2,505	150695	يَاصِيد
Beit Imrin	1,655	1,668	3,323	150705	بَيْت إِمْرِين
Nisf Jubeil	229	242	471	150745	نِصْف جُبَيْل
Sabastiya	1,613	1,592	3,205	150765	سَبَسْطِيَة
Ijnisinya	310	275	585	150770	إِجْنِسِيْنَا
Talluza	1,414	1,381	2,795	150775	طَلُوزَة
An Naqura	866	920	1,786	150785	النَّاقُورَة
Al Badhan	1,540	1,631	3,171	150805	البَادَّان
Deir Sharaf	1,454	1,495	2,949	150810	دِير شَرْف
A'sira ash Shamaliya	4,323	4,490	8,813	150820	عَصِيرَة الشَّمَالِيَة
An Nassariya	921	968	1,889	150825	النَّصَارِيَة
Zawata	1,251	1,286	2,537	150835	زَوَاتَا
Al 'Aqrabaniya	492	447	939	150840	العَقْرَابِيَة
Qusin	1,088	1,163	2,251	150855	قُوصِين
Beit Iba	2,008	2,071	4,079	150860	بَيْت إِبْنَا
Beit Hasan	780	819	1,599	150865	بَيْت حَسَن
Beit Wazan	646	666	1,312	150875	بَيْت وَزْن

جدول 29 (تابع): السكان* في فلسطين حسب التجمع والجنس، 2017

Table 29 (Cont.): Population* in Palestine by Locality and Sex, 2017

Localities	اناث Females	ذكور Males	كلا الجنسين Both Sexes	رمز التجمع Locality	اسم التجمع
'Ein Beit el Ma Camp	1,749	1,839	3,588	150880	مُخَيَّم عَيْن بَيْت المَاء
'Ein Shibli	158	155	313	150885	عَيْن شَيْبَلِي
A'zmut	1,725	1,715	3,440	150910	عَزْمُوط
Nablus	77,832	79,074	156,906	150920	نَابْلُس
A'skar Camp (al Qadeem)	3,319	3,218	6,537	150930	مُخَيَّم عَسْكَر (القَدِيم)
A'skar Camp (al Jadeed)	2,335	2,432	4,767	150931	مُخَيَّم عَسْكَر (الجَدِيد)
Deir al Hatab	1,423	1,415	2,838	150935	دَيْر الحَطَب
Sarra	1,677	1,707	3,384	150950	صَرَّة
Salim	3,152	3,114	6,266	150955	سَالِم
Balata Camp	7,397	7,238	14,635	150960	مُخَيَّم بِلَاطَة
'Iraq Burin	488	520	1,008	150975	عِرَاق بُورِين
Tell	2,514	2,648	5,162	150990	تَلّ
Beit Dajan	2,195	2,265	4,460	151000	بَيْت دَجَن
Rujeib	2,928	3,036	5,964	151010	رُوجَيْب
Kafr Qallil	1,492	1,537	3,029	151025	كَفَر قَلِيل
Furush Beit Dajan	360	363	723	151030	فُرُوش بَيْت دَجَن
Madama	1,036	1,056	2,092	151050	مَادَمَا
Burin	1,429	1,415	2,844	151080	بُورِين
Beit Furik	6,606	6,871	13,477	151090	بَيْت فُورِيك
A'sira al Qibliya	1,425	1,510	2,935	151095	عَصِيرَة القِبْلِيَّة
A'warta	3,424	3,630	7,054	151135	عَوْرَتَا
'Urif	1,731	1,893	3,624	151160	عُورِيْف
Khirbet Tana	8	8	16	151176	خَرْبَة طَانَا
Odala	770	796	1,566	151180	أُودَلَا
Huwwara	3,271	3,388	6,659	151185	حُوَارَة
'Einabus	1,366	1,525	2,891	151195	عَيْنَبُوس
Yanun	46	46	92	151200	يَانُون
Beita	5,594	6,088	11,682	151215	بَيْتَا
Zeita Jamma'in	1,323	1,417	2,740	151230	زَيْتَا جَمَاعِين
Jamma'in	3,663	3,773	7,436	151245	جَمَاعِين
Osarin	996	1,057	2,053	151265	أُوسَرِين
Aqraba	4,796	5,228	10,024	151270	عَقْرَبَا
Za'tara	33	30	63	151285	زَعْتَرَة
Alttawel and Tall al Khashaba	47	60	107	151311	الطَوِيل وَتَلّ الخَشَبَا
Yatma	1,666	1,697	3,363	151325	يَتْمَا
Qabalan	3,922	4,273	8,195	151335	قَبَالَان
Jurish	730	811	1,541	151345	جُورِيْش
Qusra	2,655	2,763	5,418	151365	قُصْرَة
Talfit	1,809	1,782	3,591	151375	تَلْفِيْت
As Sawiya	1,344	1,417	2,761	151380	السَّوَاوِيَة
Majdal Bani Fadil	1,425	1,482	2,907	151385	مَجْدَلْ بَنِي فَاضِل
Al Lubban ash Sharqiya	1,276	1,364	2,640	151405	الْلُبْنُ الشَّرْقِيَّة

جدول 29 (تابع): السكان * في فلسطين حسب التجمع والجنس، 2017

Table 29 (Cont.): Population* in Palestine by Locality and Sex, 2017

Locality	اناث Females	ذكور Males	كلا الجنسين Both Sexes	رمز التجمع Locality	اسم التجمع
Qaryut	1,252	1,308	2,560	151410	قَرْيُوت
Jalud	357	386	743	151420	جَالُود
A'mmuriya	185	186	371	151435	عَمُورِيَّة
Duma	1,339	1,335	2,674	151445	دُومَا
Khirbet Sarra	11	16	27	151450	خَزْبَة صَرْة
Qalqiliya Gov.	54,814	57,586	112,400		محافظة قلقيلية
Falamya	390	367	757	200905	فَلَامِيَّة
Kafr Qaddum	1,557	1,723	3,280	200925	كُفْر قُدُوم
Jit	1,197	1,208	2,405	200945	جَيْت
Baqat al Hatab	906	1,037	1,943	200965	بَاقَةُ الحَطَب
Hajja	1,308	1,351	2,659	200970	حَجَّة
Jayyus	1,707	1,771	3,478	200985	جَيُّوس
Khirbet Sir	319	326	645	200995	خَزْبَة صِير
A'rab ar Ramadin ash Shamali	43	41	84	201005	عَرَب الرماضين الشمالي
Fara'ta	428	444	872	201015	فَرْعَاتَا
Immatin	1,336	1,419	2,755	201020	إِمَاتِين
Al Funduq	554	571	1,125	201035	الْفُنْدُق
Qalqiliya	25,346	26,337	51,683	201040	قَلْقِيلِيَّة
An Nabi Elyas	680	719	1,399	201055	النَّبِي إِلْيَاس
Kafr Laqif	502	537	1,039	201065	كُفْر لَاقِف
A'rab Abu Farda	66	65	131	201070	عَرَب أَبُو فَرْدَة
'Izbat at Tabib	127	131	258	201075	عَزْبَة الطَّبِيب
Jinsafut	1,277	1,294	2,571	201085	جَنْصَافُوط
A'zzun	4,440	4,829	9,269	201100	عَزُّون
A'rab ar Ramadin al Janubi	141	145	286	201105	عَرَب الرماضين الجنوبي
'Isla	520	591	1,111	201115	عِشْلَة
A'rab Al-Khouleh	7	4	11	201116	عرب الخوله
Wadi ar Rasha	85	67	152	201120	وادي الرشا
Habla	3,399	3,658	7,057	201125	حَبْلَة
Ras at Tira	229	255	484	201130	راس الطيرة
Ras A'tiya	1,048	1,081	2,129	201155	راس عطية
Ad Daba'a	204	208	412	201170	الضْبَعَة
Kafr Thulth	2,767	2,839	5,606	201175	كُفْر ثُلْث
'Izbat Jal'ud	64	82	146	201190	عَزْبَة جَلْعُود
Al Mudawwar	167	183	350	201205	الْمُدَوَّر
'Izbat Salman	432	464	896	201210	عَزْبَة سَلْمَان
'Izbat al Ashqar	215	236	451	201225	عَزْبَة الْأَشْقَر
Beit Amin	606	673	1,279	201255	بيت أمين
Sanniriya	1,760	1,849	3,609	201260	سَنْيِرِيَّا
A'zzun A'tma	987	1,081	2,068	201280	عَزُّون عَتْمَة
Salfit Gov.	36,967	38,477	75,444		محافظة سلفيت
Deir Istiya	1,839	1,857	3,696	251250	دِير إِسْتِيَّا

جدول 29 (تابع): السكان * في فلسطين حسب التجمع والجنس، 2017

Table 29 (Cont.): Population* in Palestine by Locality and Sex, 2017

Locality	اناث Females	ذكور Males	كلا الجنسين Both Sexes	رمز التجمع Locality	اسم التجمع
Qarawat Bani Hassan	2,666	2,847	5,513	251275	قَرَاوَة بني حَسَّان
Qira	623	655	1,278	251290	قَيْرَة
Kifl Haris	2,001	2,083	4,084	251295	كِفْل حَارِس
Marda	1,170	1,205	2,375	251300	مَرْدَا
Biddya	5,044	5,407	10,451	251305	بِدْيَا
Haris	2,031	2,106	4,137	251310	حَارِس
Yasuf	1,036	1,057	2,093	251315	يَاسُوف
Mas-ha	1,155	1,215	2,370	251320	مَسْحَة
Iskaka	569	629	1,198	251330	إِسْكَكَا
Sarta	1,666	1,716	3,382	251340	سَرْطَة
Izbat Abu Adam	1	6	7	251355	عِزْبَة أَبُو آدَم
Az Zawiya	3,008	3,025	6,033	251360	الزَّأْوِيَة
Salfit	5,429	5,482	10,911	251370	سَلْفِيَت
Rafat	1,209	1,313	2,522	251395	رَافَات
Bruqin	1,939	2,108	4,047	251400	بُرُوقِين
Farkha	820	830	1,650	251415	فَرْخَة
Kafr ad Dik	2,735	2,816	5,551	251425	كُفْر الدِيك
Deir Ballut	1,895	1,978	3,873	251430	دِير بَلُوط
Khirbet Qeis	131	142	273	251440	خَرْبَة قَيْس
Ramallah & Al-Bireh Gov.	162,664	166,197	328,861		محافظة رام الله والبيرة
Qarawat Bani Zeid	1,634	1,781	3,415	301455	قَرَاوَة بني زَيْد
Mazari' an Nubani	1,194	1,242	2,436	301460	مَزَارِع النُّوبَانِي
Kafr 'Ein	999	959	1,958	301470	كُفْر عَيْن
Beit Reema	2,096	2,239	4,335	301471	بَيْت رِيْمَا
Deir Ghassana	839	853	1,692	301472	دِير غَسَّانَة
A'rura	1,530	1,577	3,107	301475	عَارُورَة
A'bwein	1,730	1,766	3,496	301485	عَبُورِين
Turmusa'yya	1,315	1,149	2,464	301490	تُرْمُسَعِيَّا
Al Lubban al Gharbi	766	800	1,566	301495	اللُّبْنُ الغَرْبِي
Sinjl	2,912	2,830	5,742	301500	سِنْجَل
Deir as Sudan	1,053	1,106	2,159	301505	دِير السُّودَان
Rantis	1,524	1,655	3,179	301515	رَنْتِيْس
Jiljiliya	357	275	632	301520	جَلْجَلِيَّا
A'jjul	697	705	1,402	301525	عَجُول
Al Mughayyir	1,414	1,458	2,872	301530	المُغَيَّر
A'bud	1,042	1,111	2,153	301535	عَابُود
An Nabi Salih	243	279	522	301540	النَّبِي صَالِح
Khirbet Abu Falah	2,153	2,241	4,394	301545	خَرْبَة أَبُو فَلَاح
Rawabi	341	369	710	301546	رَوَابِي
Umm Safa	328	353	681	301550	أُم صَفَا
Al Mazra'a ash Sharqiya	2,080	1,983	4,063	301555	المَزْرَعَة الشَّرْقِيَّة
Deir Nidham	425	451	876	301560	دِير نِيْظَام

جدول 29 (تابع): السكان* في فلسطين حسب التجمع والجنس، 2017

Table 29 (Cont.): Population* in Palestine by Locality and Sex, 2017

Locality	اناث Females	ذكور Males	كلا الجنسين Both Sexes	رمز التجمع Locality	اسم التجمع
A'tara	1,271	1,221	2,492	301565	عطارَة
Deir Abu Masha'al	2,048	2,185	4,233	301570	دير أبو مشعل
Jibiya	76	80	156	301575	جَبِيْيا
Burham	293	290	583	301585	بُرْهام
Kafr Malik	1,496	1,450	2,946	301590	كُفْر مَالِك
Shuqba	2,607	2,852	5,459	301595	شُقْبَا
Kobar	2,113	2,207	4,320	301600	كُوبر
Qibya	2,872	3,218	6,090	301605	قَبِيْيا
Silwad	3,173	3,169	6,342	301610	سِلْواد
Yabrud	267	308	575	301615	يَبْرُود
Beitillu	1,701	1,764	3,465	301620	بَيْتِلُّو
Shabtin	523	613	1,136	301625	شَبْتِين
Jammala	814	850	1,664	301630	جَمَّالَا
Birzeit	2,956	2,922	5,878	301635	بِيرزيت
Ad Doha	103	106	209	301636	الدوحة
'Ein Siniya	457	468	925	301640	عين سِينِيَا
Silwad Camp	215	241	456	301645	مُخَيِّم سِلْواد
Deir Jarir	2,285	2,184	4,469	301650	دير جَرِير
Deir A'mmar	1,616	1,737	3,353	301655	دير عَمَّار
Deir A'mmar Camp	906	978	1,884	301660	مُخَيِّم دير عَمَّار
Budrus	790	806	1,596	301665	بُدْرُس
Abu Shukheidim	1,186	1,252	2,438	301670	أبو شُكْهِيدِم
Jifna	1,474	1,445	2,919	301675	جَفْنَا
Dura al Qar'	1,525	1,507	3,032	301680	دُورا القَرع
At Tayba	710	630	1,340	301685	الطَّيْبَة
Al Mazra'a al Qibliya	2,485	2,695	5,180	301695	المَزْرَعَة القَبْلِيَّة
Al Jalazun Camp	4,001	4,200	8,201	301700	مُخَيِّم الجَلْزُون
Abu Qash	1,109	1,128	2,237	301705	أبو قَش
Deir Qaddis	1,189	1,263	2,452	301710	دير قَدِّيس
Ni'lin	2,527	2,591	5,118	301715	نَغْلِين
'Ein Yabrud	1,332	1,183	2,515	301720	عين يَبْرُود
Kharbatha Bani Harith	1,661	1,810	3,471	301725	خَرْبَثَا بَنِي حَارِث
Ras Karkar	968	988	1,956	301730	رَاس كَرْكَرْ
Surda	699	609	1,308	301735	صُرْدَا
Al Janiya	647	649	1,296	301740	الجَانِيَّة
Al Midya	726	807	1,533	301745	المِدْيَة
Rammun	1,248	1,157	2,405	301750	رَمُون
Kafr Ni'ma	2,276	2,383	4,659	301755	كُفْر نِعْمَة
Bill'in	1,026	1,111	2,137	301760	بَلْعِين
Beitin	1,175	1,067	2,242	301765	بَيْتِين
'Ein Qiniya	364	357	721	301770	عين قِينِيَا
Badiw al Mua'rrajat	386	444	830	301775	بَدُو المَعْرَجَات

جدول 29 (تابع): السكان* في فلسطين حسب التجمع والجنس، 2017

Table 29 (Cont.): Population* in Palestine by Locality and Sex, 2017

Locality	اناث Females	ذكور Males	كلا الجنسين Both Sexes	رمز التجمع Locality	اسم التجمع
Deir Ibzi'	1,282	1,308	2,590	301780	دير إبرزي
Deir Dibwan	2,331	1,838	4,169	301785	دير دُيوان
Al Bireh	22,980	22,995	45,975	301790	البيرة
'Ein A'rik	877	897	1,774	301800	عين عريك
Saffa	2,197	2,177	4,374	301805	صفّا
Ramallah	19,432	19,566	38,998	301810	رام الله
Burqa	1,062	985	2,047	301815	بُرقة
Beit 'Ur at Tahta	2,380	2,660	5,040	301820	بيت عُور التّحتا
Beituniya	13,033	13,571	26,604	301825	بَيْتُونيا
Al Ama'ri Camp	2,274	2,451	4,725	301830	مُخَيّم الأمعري
Qaddura Camp	453	471	924	301835	مُخَيّم قُدورة
Beit Sira	1,579	1,764	3,343	301850	بيت سيرا
Kharbatha al Misbah	3,084	3,282	6,366	301855	خَرْبِثا المصباح
Beit 'Ur al Fauqa	520	529	1,049	301860	بيت عُور الفُوقا
At Tira	740	764	1,504	301890	الطيرة
Beit Liqya	4,472	4,832	9,304	301895	بيت لِقيا
Jericho & Al-Aghwar Gov.	24,901	25,101	50,002		محافظة أريحا والأغوار
Marj Na'ja	414	414	828	351045	مَرْج نَعْجة
Az Zubeidat	806	873	1,679	351110	الزُبَيْدات
Marj al Ghazal	123	120	243	351116	مَرْج الغزال
Al Jiftlik	1,505	1,595	3,100	351140	الجِفْتَلِك
Fasayil	814	823	1,637	351510	فَصَايِل
Al A'uja	2,614	2,610	5,224	351690	العوجا
An Nuwei'ma	921	873	1,794	351840	النُّوَيْعِمَة
'Ein ad Duyuk al Fauqa	444	441	885	351845	عين الديوك الفُوقا
'Ein as Sultan Camp	2,202	2,182	4,384	351865	مُخَيّم عين السلطان
Jericho (Ariha)	10,507	10,400	20,907	351920	أريحا
Deir al Qilt	0	1	1	351970	دير القِلْط
Aqbat Jaber Camp	4,366	4,594	8,960	351975	مُخَيّم عَقِيّة جَبْر
Deir Hajla	11	6	17	352021	دير حَجْلة
An Nabi Musa	174	169	343	352075	النبي موسى
Jerusalem Gov.	209,844	225,909	435,753		محافظة القدس
Jerusalem (J1)**	136,361	144,802	281,163		القدس (J1)**
Jerusalem (J2)	73,483	81,107	154,590		القدس (J2)
Rafat	1,451	1,490	2,941	401870	رَافَات
Mikhmas	748	615	1,363	401885	مُخْماس
Qalandiya Camp	4,087	4,249	8,336	401900	مُخَيّم قَلَنْديا
Qalandiya	269	303	572	401915	قَلَنْديا
Beit Duqqu	854	900	1,754	401930	بيت دُقُو
Jaba'	1,899	2,022	3,921	401935	جَبْع
Al Judeira	1,324	1,310	2,634	401940	الجُدَيْرَة
Ar Ram & Dahiyat al Bareed	6,833	8,981	15,814	401945	الرام وضاحية البريد

جدول 29 (تابع): السكان* في فلسطين حسب التجمع والجنس، 2017

Table 29 (Cont.): Population* in Palestine by Locality and Sex, 2017

Locality	اناث Females	ذكور Males	كلا الجنسين Both Sexes	رمز التجمع Locality	اسم التجمع
Beit A'nan	2,074	2,136	4,210	401950	بيت غنان
Al Jib	2,049	2,083	4,132	401955	الجيب
Bir Nabala	2,954	3,050	6,004	401960	بير نبالا
Beit Ijza	411	443	854	401965	بيت إجزا
Al Qubeiba	1,894	1,982	3,876	401980	الغبية
Kharayib Umm al Lahim	206	195	401	401985	خرائب أم اللحم
Biddu	3,971	4,260	8,231	401995	بدو
An Nabi Samwil	118	116	234	402000	النبي صموئيل
Hizma	3,497	3,621	7,118	402005	حزما
Beit Hanina al Balad	544	563	1,107	402010	بيت حنينا البلد
Qatanna	3,353	3,628	6,981	402015	قطنة
Beit Surik	1,976	2,049	4,025	402020	بيت سوريك
Beit Iksha	874	899	1,773	402025	بيت إكشا
A'nata	7,411	9,508	16,919	402040	غانتا
Al Ka'abina (Tajammu' Badawi)	412	446	858	402045	الكعابنة (تجمع بدوي)
Az Za'ayem	2,933	3,337	6,270	402065	الرعييم
Al 'Eizariya	10,096	11,079	21,175	402100	العيزرية
Abu Dis	5,941	6,310	12,251	402120	ابو ديس
A'rab al Jahalin (Salamat)	896	960	1,856	402125	عرب الجهالين (سلامات)
As Sawahira ash Sharqiya	3,042	3,162	6,204	402145	السواجرة الشرقية
Ash Sheikh Sa'd	1,366	1,410	2,776	402160	الشيخ سعد
Bethlehem Gov.	106,630	110,770	217,400		محافظة بيت لحم
Al Walaja	1,297	1,374	2,671	452170	الولجة
Battir	2,373	2,323	4,696	452175	بتير
Al 'Ubeidiya	7,041	7,419	14,460	452180	الغبية
A'yda Camp	1,389	1,435	2,824	452185	مخيم عايدة
Khallet an Nu'man	60	52	112	452190	خلّة النعمان
Al A'za Camp	731	792	1,523	452195	مخيم العزة
Al Khas	197	201	398	452200	الخاص
Al Haddadiya	39	43	82	452205	الحداية
Khallet Hamameh	816	808	1,624	452208	خلة حمامة
Bir Onah	715	698	1,413	452209	بئر عونة
Beit Jala	6,892	6,592	13,484	452210	بيت جالا
Dar Salah	2,254	2,334	4,588	452225	دار صلاح
Husan	3,359	3,689	7,048	452230	خوسان
Wadi Fukin	653	689	1,342	452235	وادي فوكين
Bethlehem (Beit Lahm)	14,192	14,399	28,591	452240	بيت لحم
Beit Sahur	6,580	6,701	13,281	452255	بيت ساحور
Ad Doha	6,281	6,471	12,752	452265	النوحة
Al Khadr	5,803	6,157	11,960	452270	الخضر
Ad Duheisha Camp	4,349	4,456	8,805	452275	مخيم الدهيشة
Hindaza and Bureida'a	3,672	3,845	7,517	452280	هندازة وبريعة

جدول 29 (تابع): السكان * في فلسطين حسب التجمع والجنس، 2017

Table 29 (Cont.): Population* in Palestine by Locality and Sex, 2017

Locality	اناث Females	ذكور Males	كلا الجنسين Both Sexes	رمز التجمع Locality	اسم التجمع
Ash Shawawra	2,018	2,143	4,161	452285	الشواورة
Artas	2,818	2,927	5,745	452300	إرطاس
Nahhalin	4,256	4,485	8,741	452325	نَحَّالين
Beit Ta'mir	771	825	1,596	452335	بيت تَعْمَر
Khallet al Louza	309	336	645	452345	خَلَّة اللوزة
Al Jaba'	523	598	1,121	452355	الجَبعة
Za'tara	3,864	3,985	7,849	452360	زَعْترة
Al Fureidis	517	578	1,095	452375	الفُرَيْدِس
Jannatah (Badd Falouh)	3,558	3,778	7,336	452385	جناتا (بَد فلولح)
Khallet al Balluta	33	41	74	452390	خَلَّة البلوطه
Wadi Rahhal	843	976	1,819	452400	وادي رَحَّال
Jub adh Dhib	74	70	144	452405	جب الذيب
Khallet Sakariya	73	69	142	452415	خَلَّة سَكَارِيَا
Khallet al Haddad	240	267	507	452430	خَلَّة الحَدَّاد
Al Ma'sara	532	553	1,085	452440	المغصرة
Wadi an Nis	511	490	1,001	452445	وادي النيص
Khirbet ad Deir	947	1,062	2,009	452455	خربة الدير
Jurat ash Sham'a	847	931	1,778	452460	جورة الشمعة
Khallet A'fana	26	33	59	452465	خَلَّة عفانة
Marah Ma'alla	503	569	1,072	452470	مراح مَعْلًا
Al Halqum	131	135	266	452475	الحلقوم
Umm Salamuna	573	615	1,188	452480	أُم سَلْمُونَة
Al Manshiya	282	251	533	452490	المنشيّة
Tuqu'	4,249	4,518	8,767	452495	تَقُوع
Marah Rabah	821	908	1,729	452500	مراح رَبَّاح
Wadi Immhamid	67	83	150	452510	وادي امحميد
Khirbet Tuqu'	69	62	131	452520	خربة تَقُوع
Beit Fajjar	6,514	7,006	13,520	452525	بيت فَجَّار
Al Maniya	666	680	1,346	452535	المنيّا
Kisan	275	285	560	452565	كيسان
A'rab ar Rashayida	1,027	1,033	2,060	452660	عَرَب الرشايدة
Hebron Gov.	348,248	362,975	711,223		محافظة الخليل
Khirbet ad Deir	177	181	358	502435	خربة الدير
Surif	8,526	8,761	17,287	502450	صُوريف
Al A'rrub Camp	4,401	4,540	8,941	502530	مُخَيَّم العُروب
Beit Ummar	8,355	8,622	16,977	502540	بيت أُمَر
Jala	203	169	372	502545	جالا
Hitta	574	581	1,155	502550	حَتّا
Shuyukh al A'rrub	932	1,026	1,958	502555	شُيُوكُ العُروب
Kharas	4,354	4,785	9,139	502560	خازاس
Umm al Butm	41	41	82	502575	أُم البُطْم
Hamrush	29	24	53	502580	حَمْرُوش

جدول 29 (تابع): السكان* في فلسطين حسب التجمع والجنس، 2017

Table 29 (Cont.): Population* in Palestine by Locality and Sex, 2017

Locality	اناث Females	ذكور Males	كلا الجنسين Both Sexes	رمز التجمع Locality	اسم التجمع
Nuba	2,748	2,883	5,631	502585	نُوبَا
Kuziba	694	689	1,383	502595	كُوزِيْبَا
Beit Ula	7,122	7,415	14,537	502615	بَيْت أُولَا
Sa'ir	10,120	10,602	20,722	502620	سَعِير
Halhul	13,367	13,664	27,031	502630	حَلْحُول
Ash Shuyukh	5,858	6,194	12,052	502635	الشُّيُوكْ
Tarqumiya	9,476	9,835	19,311	502640	تَرْقُومِيَا
Beit Kahil	4,250	4,630	8,880	502655	بَيْت كَاحِل
Beit E'inun	933	995	1,928	502680	بَيْت عَيْنُون
Qla'a Zeta	539	547	1,086	502681	قَلَا ع زَيْتَا
Idhna	12,724	13,285	26,009	502685	إِدْنَا
Wadi ar Rim	121	103	224	502725	وادي الرِّيم
Suba	68	71	139	502730	شُوبَا
Qinan an Namir	74	85	159	502735	قِنَان النِّمِر
Taffuh	7,698	8,102	15,800	502750	تَفُوح
Beit Maqdam	536	573	1,109	502765	بَيْت مَقْدُوم
El Kaum	740	724	1,464	502770	أَلْكُوم
Al Bouaierah (Al Baqa'a)	682	707	1,389	502778	البُويرَة (البَقْعَة)
Hebron (Al Khalil)	97,498	103,565	201,063	502780	الْخَلِيل
Al Bouaierah (Aqabat Injeleh)	730	802	1,532	502781	البُويرَة (عَقْبَة اِنْجِيلَة)
Khallet Edar	1,444	1,540	2,984	502782	خَلَّة الدَّار
Humsa	33	31	64	502785	خُمْصَة
Al Muwarraq	426	413	839	502795	المُورِقْ
Tarus	73	66	139	502800	طَارُوسَة
Deir Samit	3,927	4,187	8,114	502810	دِير سَامِيْت
Bani Na'im	12,260	12,368	24,628	502815	بَنِي نَعِيم
Masafer Bani Na'im (Khallet Al Masafer)	273	294	567	502830	مَسَاْفِر بَنِي نَعِيم (خَلَّة المَسَاْفِر)
Beit A'wwa	5,203	5,233	10,436	502835	بَيْت عَوَّا
Dura	19,387	19,949	39,336	502840	دُورَا
Qalqas	856	853	1,709	502855	قَلْقَسْ
Sikka	442	472	914	502860	سِكَّة
Wadi 'Ubeid	482	494	976	502870	وادي عُبَيْد
Birin	73	77	150	502880	بِيرِين
Al'en	77	80	157	502881	الْعَيْن
Tawas	95	109	204	502890	طَوَّاس
Khursa	1,725	1,756	3,481	502895	خُرْسَا
Tarrama	318	324	642	502900	طَرَّامَة
Al Fawwar Camp	3,702	3,939	7,641	502905	مُخَيَّم الفَوَّار
Al Majd	1,130	1,147	2,277	502910	المَجْد
Marah al Baqqar	151	148	299	502915	مَرَا ح البَقَّار
Hadab al Fawwar	1,156	1,198	2,354	502920	حَدَبْ أَلْفَوَّار
Deir al A'sal at Tahta	338	278	616	502925	دِير الْعَسَل التَّحْتَا

جدول 29 (تابع): السكان* في فلسطين حسب التجمع والجنس، 2017

Table 29 (Cont.): Population* in Palestine by Locality and Sex, 2017

Locality	اناث Females	ذكور Males	كلا الجنسين Both Sexes	رمز التجمع Locality	اسم التجمع
Wadi ash Shajina	374	388	762	502940	وادي الشاينة
As Sura	1,992	1,949	3,941	502950	الضرّة
Deir Razih	139	155	294	502955	دير رازح
Ar Rihya	2,812	2,942	5,754	502960	الريحية
Zif	526	535	1,061	502965	زيف
Deir al A'sal al Fauqa	930	929	1,859	502970	دير العسل الفوقا
Imreish	1,108	1,100	2,208	502980	إمريش
Iskeik	103	109	212	502985	إسكيك
Al Buweib	382	352	734	503005	البوينب
Toba	39	37	76	503006	طوبا
Beit ar Rush at Tahta	217	211	428	503010	بيت الروش التحتا
Beit Mirsim	195	222	417	503075	بيت مرسيم
Beit ar Rush al Fauqa	679	706	1,385	503090	بيت الروش الفوقا
Karma	862	919	1,781	503095	كرمة
Beit A'mra	1,734	1,873	3,607	503100	بيت غمرة
Al Ka'abneh -Om Adaraj (Alzoyedeen)	733	731	1,464	503105	الكعابنه - أم الدرج (الزويديين)
Wadi al Kilab	26	23	49	503110	وادي الكلاب
Umm Ashoqhan	291	314	605	503111	أم الشقحان
Khallet al Maiyya	1,072	1,077	2,149	503115	خلة المية
Umm Al Amad (Sahel Wadi Elma)	175	225	400	503117	أم العمد (سهل واد الماء)
Yatta	31,393	32,118	63,511	503120	يطة
Ar Rifa'iyya and Ad Deirat	679	633	1,312	503125	الرفاعية والديرات
Khashem Adaraj (Al-Hathaleen)	506	483	989	503126	خشم الدرج (الهذالين)
Khashem al Karem	74	77	151	503130	خشم الكرم
Kurza	468	475	943	503135	كرزة
Rabud	1,366	1,450	2,816	503145	رابود
Umm Lasafa and Abu Shabban	825	823	1,648	503150	أم لصفاء وابو شبان
Al Burj and Al Bira	1,551	1,654	3,205	503170	البرج والبيرة
Umm al Khair	329	357	686	503210	أم الخير
Sadit athaleh	16	29	45	503211	سدة الثعلة
Al Karmil	4,749	4,991	9,740	503215	الكرمل
Majd AlBa'	59	64	123	503217	مجد الباع
Qinan Jaber	169	180	349	503220	قنان جابر
Somara	125	119	244	503235	سومرة
Adh Dhahiriya	17,565	18,359	35,924	503245	الظاهريّة
Iqtet	4	4	8	503246	إقطيط
Kafr Jul	9	10	19	503248	كفر جول
At Tuwani	104	90	194	503255	التواني
Sosya	97	102	199	503256	سوسيا
An Najada	219	230	449	503265	النجادة
Khirbet Deir Shams	40	40	80	503270	خربة دير شمس
Ar Rakeez	6	9	15	503280	الركيز

جدول 29 (تابع): السكان* في فلسطين حسب التجمع والجنس، 2017

Table 29 (Cont.): Population* in Palestine by Locality and Sex, 2017

Locality	اناث Females	ذكور Males	كلا الجنسين Both Sexes	رمز التجمع Locality	اسم التجمع
Almefqara	39	34	73	503281	المفقرة
Khirbet Shuweika	131	151	282	503285	خربة شويكة
A'nab al Kabir	235	228	463	503295	عَنَاب الكبير
Khirbet Asafi (Al Fauqa and Al Tahta)	34	39	73	503300	خربة اصفي (الفوقا والتحتا)
Al Maq'ora	22	23	45	503305	المَقُورَة
Shi'b al Batim	78	99	177	503310	شِيعِب البطم
Qawawis	20	11	31	503315	قَوَاوِيس
As Samu'	12,821	13,190	26,011	503320	السَّمُوع
Khirbet Alrthem	11	5	16	503324	خربة الرظيم
Edqeqa (Khirbet Tawil ash Shih)	148	153	301	503325	إِدْقِيقَة (خربة طویل الشّيح)
Ar Ramadin	2,085	2,065	4,150	503335	الرماضين
Maghayir al 'Abeed	6	10	16	503345	مَغَايِر العبيد
Khirbet al Fakheit	167	145	312	503350	خربة الفخيت
Khirbet Bir al 'Idd	65	70	135	503360	خربة ببر العد
Haribat an Nabi	21	20	41	503365	هريبة النبي
Khirbet Zanuta	64	67	131	503375	خربة زَنُوتَة
Imneizil	140	138	278	503380	إِمنيزِل
Khirbet al Kharaba	6	11	17	503385	خربة الخرابة
Khirbet Ghuwein al Fauqa	24	31	55	503395	خربة غُوَيْن الفوقا
Khirbet ar Rahwa	21	30	51	503400	خربة الزهوة
A'rab al Fureijat	227	204	431	503405	عَرَب الفُرْجَات
Gaza Strip	936,388	962,903	1,899,291		قطاع غزة
North Gaza Gov.	181,215	187,763	368,978		محافظة شمال غزة
Um Al-Nnaser (Al Qaraya al Badawiya)	2,359	2,378	4,737	552681	أم النصر (القرية البدوية)
Beit Lahiya	44,097	45,741	89,838	552695	بيت لاهيا
Beit Hanun	25,863	26,374	52,237	552740	بيت حانون
Jabalya Camp	24,529	24,933	49,462	552755	مُخَيِّم جباليا
Jabalya	84,367	88,337	172,704	552790	جباليا
Gaza Gov.	320,612	331,985	652,597		محافظة غزة
Ash Shati' Camp	19,953	20,781	40,734	602775	مُخَيِّم الشاطئ
Gaza	290,030	300,451	590,481	602825	غزة
Madinat Ezahra	2,651	2,687	5,338	602900	مدينة الزهراء
Al Mughraqa	5,650	5,808	11,458	602945	المُغْرَاقَة
Juhor ad Dik	2,328	2,258	4,586	603045	جُحْر الديك
Dier Al-Balah Gov.	135,860	137,340	273,200		محافظة دير البلح
An Nuseirat Camp	15,890	15,857	31,747	653065	مُخَيِّم النُصَيْرَات
An Nuseirat	27,213	27,638	54,851	653070	النُصَيْرَات
Al Bureij Camp	13,924	14,100	28,024	653140	مُخَيِّم البُرْج
Al Bureij	7,621	7,870	15,491	653145	البُرْج
Az Zawayda	11,876	11,965	23,841	653180	الزوايدة
Deir al Balah Camp	3,424	3,561	6,985	653200	مُخَيِّم دير البلح

جدول 29 (تابع): السكان* في فلسطين حسب التجمع والجنس، 2017

Table 29 (Cont.): Population* in Palestine by Locality and Sex, 2017

Locality	اناث Females	ذكور Males	كلا الجنسين Both Sexes	رمز التجمع Locality	اسم التجمع
Al Maghazi Camp	9,053	9,104	18,157	653210	مُخَيِّم المَغَازي
Al Maghazi	4,784	4,886	9,670	653215	المَغَازي
Deir al Balah	37,327	37,805	75,132	653240	دير البلح
Al Musaddar	1,308	1,279	2,587	653250	المُصَدَّر
Wadi as Salqa	3,440	3,275	6,715	653275	وادي السلقا
Khan Yunis Gov.	182,674	187,964	370,638		محافظة خانيونس
Al Qarara	14,386	14,618	29,004	703370	القرارة
Khan Yunis Camp	20,548	20,634	41,182	703410	مخيم خانيونس
Khan Yunis	100,888	104,237	205,125	703420	خانيونس
Bani Suheila	20,321	21,118	41,439	703425	بني سهيلا
A'basan al Jadida	4,550	4,740	9,290	703430	عَبَسَان الجديدة
A'basan al Kabira	13,215	13,552	26,767	703445	عَبَسَان الكبيرة
Khuza'a	5,588	5,800	11,388	703470	خُزَاعَة
Al Fukkhari	3,178	3,265	6,443	703485	الفُخَّاري
Rafah Gov.	116,027	117,851	233,878		محافظة رفح
Rafah	84,901	86,998	171,899	753490	رَفَح
Rafah Camp	18,299	18,251	36,550	753495	مُخَيِّم رَفَح
Al-Nnaser	4,434	4,550	8,984	753500	النصر
Al Shokat	8,393	8,052	16,445	753505	الشوكة

* Note: Includes actually counted population in Palestine, in addition to the uncounted population estimates based on to post enumeration survey results.

• ملاحظة: يشمل السكان الذين تم عددهم فعلاً في فلسطين، وتقديرات عدد السكان الذين لم يتم عددهم على ضوء نتائج الدراسة البعدية.

**Jerusalem (J1) localities are: Kafr A'qab, Beit Hanina, Shu'fat Camp, Shu'fat, Al 'Isawiya, Sheikh Jarrah, Wadi al Joz, Bab as Sahira, As Suwwana, At Tur, Jerusalem (Al Quds), Ash Shayyah, Ras al A'mud, Silwan, Ath Thuri, Jabal al Mukabbir, As Sawahira al Gharbiya, Beit Safafa, Sharafat, Sur Bahir, Umm Tuba.

** القدس (J1) تشمل التجمعات التالية: كُفْر عَقَب، بَيْت حَنِينَا، مُخَيِّم شُعْفَاط، شُعْفَاط، الجَيْسُوِيَّة، شَيْخ جَرَّاح، وادي الجُوز، باب السَّاهِرَة، الصُّوَّانَة، الطُّور (جَبَل الزَّيْتُون)، القُدْس (بَيْت المَقْدِس)، الشُّبَّاح، راس العاشود، سِلْوَان، الثُّوْرِي، جَبَل المُكَبِّر، السَّوَاخِرَة الغَرْبِيَّة، بَيْت صَفَّافَا، شَرَفَات، صُور بَاهِر، أُم طُوبَا



State of Palestine
Palestinian Central Bureau of Statistics
Population, Housing and Establishments Census 2017



Census Final Results - Summary

Updated Version



PCBS

July, 2018

PAGE NUMBERS OF ENGLISH TEXT ARE PRINTED IN SQUARE BRACKETS.
TABLES ARE PRINTED IN ARABIC FORMAT (FROM RIGHT TO LEFT).

This document is prepared in accordance with the standard procedures stated in the Code of Practice for Palestine Official Statistics 2006

© July 2018.
All rights reserved

Citation:

Palestinian Central Bureau of Statistics, 2018. *Population, Housing and Establishments Census 2017: Census Final Results - Summary. 2017*
Ramallah - Palestine.

All correspondence should be directed to:
Palestinian Central Bureau of Statistics
P. O. Box 1647, Ramallah – Palestine.

Tel: (970/972) 2 2982700
Fax: (970/972) 2 2982710
Toll Free: 1800300300
E-Mail : diwan@pcbs.gov.ps
Website: <http://www.pcbs.gov.ps>

Reference ID: 2383

Printing of this report was funded by the People's Republic of China

Acknowledgment

The Palestinian Central Bureau of Statistics wishes to express its gratitude to all of the Palestinian people, who contributed to the success of the Population, Housing and Establishments Census, 2017. PCBS commends their full cooperation in delivering the information and data needed. PCBS would like also to thank its unknown soldiers – the staff – for their dedication and devoted and exceptional efforts in all phases of the Census. PCBS further expresses special thanks to the efforts of the President and members of the Central Operations Room, president and members of the Census Executive Committee, District Operations Rooms and Governorates' Census Managers and their assistants, support staff, media coordinators, field supervisors, crew leaders and enumerators. PCBS thanks all of the committees and teams of the Census.

Moreover, PCBS expresses special gratitude and appreciation to the political leadership, represented by His Excellency, President Mahmoud Abbas – Abu Mazen, and the Palestinian government, represented by His Excellency, Dr. Rami Al-Hamdallah, the Prime Minister for their full support to the project.

The 2017 Population, Housing and Establishments Census was implemented by a technical team from the Palestinian Central Bureau of Statistics, with funding from the Palestinian government, the Norwegian Representative Office to the State of Palestine, the Swiss Development Cooperation Agency (SDC), the Swedish International Development Agency (SIDA), the Netherlands Representative Office, Deutsche Gesellschaft für Internationale Zusammenarbeit (GIZ) GmbH, the European Union – European Commission as well as United Nations Population Fund (UNFPA), United Nations Development Programme (UNDP), the Spanish Agency for International Development Cooperation (AECID), the Japanese Government, the Italian Cooperation (AICS), (UNICEF), Save the Children, Palestine for Development Foundation, and (UNWOMEN). PCBS expresses its deepest gratitude and appreciation for their generous funding to the project.

Special thanks are expressed as well to the Hashemite Kingdom of Jordan, represented by its General Statistics Department for their generous loaning of 7500 tablets to implement the census.

The Census is a national project that benefited from support and contribution of all ministries, official, private and civil society organizations. It also received help from universities, local government units including village councils and municipalities, and the Central Elections Commission, which provided premises and offices as well as training halls. Furthermore, the public and private audio-visual and printed media, as well as the PalTel, Jawwal and Wataniya Mobile Companies who contributed in the media campaign at all stages. Additional contribution was received from chieftains and families as well as opinion leaders, who helped overcome obstacles. We cannot forget the prominent role played by governors who followed the project step by step since the outset. They also contributed to solving problems, which facilitated success. Many regional and international organizations also provided highly appreciated support.

Work Team

- **Report Preparation**

Rawya Alawneh

Aya Amro

Maher Sbieh

Suha Kana'an

Ruba Qubbaj

Rami Al-Dibs

Hana Bukhari

Nehaya Odeh

Ayman Quneir

Rabah AL-Jamal

- **Maps Design**

Nafir Massad

Nebal Ismael

- **Dissemination Standards**

Hanan Janajreh

- **Preliminary Review**

Omayma AL-Ahmad

Mohammad Duraidi

Khalid Abu-Khalid

Rania Abu Ghaboush

Maher Sbieh

- **Final Review**

Inaya Zidan

- **Overall Supervision**

Ola Awad

President of PCBS

Notice For Users

- Number of total population includes those actually counted in addition to number of persons estimated based on the post enumeration survey.
- Number of people actually counted (4,705,855) includes 31,938 individuals whose data were not obtained, does not include data of individuals estimated based on the post enumeration survey.
- The percentages in the main findings chapter were calculated on the cases with specified characteristics only, unless otherwise.
- It should be noted that there are differences between the numbers previously published in the preliminary results report and the numbers published in this final result report for some indicators, given the imputation process for missing data in some key indicators in area J1 from Jerusalem governorate.
- For more statistical purposes, Jerusalem Governorate was divided into two parts.
 1. Jerusalem (Area J1): includes those parts of Jerusalem which were annexed by Israeli occupation in 1967. Those parts include the following localities: (Kafr A'qab, Beit Hanina, Shu'fat Camp, Shu'fat, Al 'Isawiya, Sheikh Jarrah, Wadi al Joz, Bab as Sahira, As Suwwana, At Tur, Jerusalem (Al Quds), Ash Shayyah, Ras al 'Amud, Silwan, Ath Thuri, Jabal al Mukabbir, As Sawahira al Gharbiya, Beit Safafa, Sharafat, Sur Bahir, Umm Tuba.).
 2. Jerusalem (Area J2): Includes the following localities: (Rafat, Mikhmas, Qalandiya Camp, Qalandiya, Beit Duqqu, Jaba', Al Judeira, Ar Ram & Dahiyat al Bareed, Beit A'nan, Al Jib, Bir Nabala, Beit Ijza, Al Qubeiba, Kharayib Umm al Lahim, Biddu, An Nabi Samwil, Hizma, Beit Hanina al Balad, Qatanna, Beit Surik, Beit Iksa, A'nata, Al Ka'abina (Tajammu' Badawi), Az Za'ayem, Al 'Eizariya, Abu Dis, A'rab al Jahalin (Salamat), As Sawahira ash Sharqiya, Ash Sheikh Sa'd).
- In some tables the total of percentages might not add up to 100% due to rounding.

Table of Contents

Subject	Page
List of Tables	
Introduction	
Chapter One: Terms, Indicators and Classifications	[15]
1.1 Terms and Indicators	[15]
1.2 Classifications	[24]
Chapter Two: Main Findings	[25]
2.1 Population Final Results	[25]
2.1.1 Population Structure in Palestine	[25]
2.1.2 Population Sex Structure	[25]
2.1.3 Population Age Structure	[25]
2.2 Final Results of the Basic Characteristics of Population	[26]
2.2.1 Prevalence of Disability	[26]
2.2.2 Basic Characteristics of Education	[27]
2.2.3 Basic Characteristics of Labor	[29]
2.2.4 Basic Characteristics of Marriage	[29]
2.3 Number of Households	[30]
2.4 Occupied Housing Units	[31]
2.4.1 Occupied Housing Units by Type	[31]
2.4.2 Housing Density	[31]
2.4.3 Main Source of Drinking Water	[32]
2.4.4 Durable Goods	[32]
Chapter Three: Methodology	[33]
3.1 Introduction	[33]
3.2 Goals of the Population, Housing, and Establishments Census	[33]
3.3 Justifications of the Census	[33]
3.4 Coverage of the Census	[34]
3.5 Census Questionnaires	[34]
3.5.1 Buildings, Housing Units Census Questionnaire	[34]
3.5.2 Economic Establishments Questionnaire	[35]
3.5.3 Household and Housing Conditions Questionnaire	[35]
3.5.4 Hotel guests' Questionnaire	[37]
3.6 Applications Used in the Census	[37]
3.7 Field Operations	[37]
3.7.1 Maps Update	[37]
3.7.2 Training and Appointment	[38]

Subject	Page
3.7.3 Delineation and Demarcation of Enumeration Areas on the Ground	[39]
3.7.4 Listing and Numbering of Buildings, Housing Units, Households and Establishments	[39]
3.7.5 Population Count	[39]
3.7.6 Post-Enumeration Survey	[40]
3.8 Data Processing	[40]
3.9 Preparation of Results and Dissemination	[40]
Chapter Four: The Quality	[43]
4.1 Data Quality	[43]
4.1.1 Sampling Errors	[43]
4.1.2 Non-Sampling Errors	[43]
4.2 Quality Control Procedures	[43]
4.2.1 Control Mechanism During the Preparation Stage	[43]
4.2.2 Control Mechanism During the implementation Stage (Fieldwork Stage)	[45]
4.2.2.1 Human Resources	[45]
4.2.2.2 Electronic or Technical Element	[46]
4.2.3 Control During Data Processing Stage	[49]
4.2.3.1 Data Processing During Fieldwork	[49]
4.2.3.2 Data Processing after Completion of the Stages of the Census	[49]
4.3 Assessment of Data Quality	[49]
4.3.1 Post enumeration Survey	[50]
4.3.2 Verification of Internal data Consistency	[51]
4.3.3 Comparing Findings with Other Sources	[51]
4.3.4 Not Stated Cases	[52]
4.3.5 Demographic Analysis	[53]
Statistical Tables	[55]

List of Tables

Table	Page
Table 1: Summary Results of the Census, 1997, 2007, 2017	67
Table 2: Population in Palestine by Governorate and Sex, 2017	71
Table 3: Population in Palestine by Age Group, Sex and Governorate, 2017	72
Table 4: Total Population in Inhabited Localities in Palestine by Size-Class of Population in locality, Households and Sex, 2017	78
Table 5: Population in Palestine by Governorate, Nationality and Sex, 2017	79
Table 6: Palestinian Population (14 Years and over) in Palestine by Governorate, Marital Status and Sex, 2017	80
Table 7: Palestinian Population in Palestine by Governorate, Refugee Status and Sex, 2017	81
Table 8: Palestinian Population (5 Years and over) in Palestine by Governorate, Educational Attendance and Sex, 2017	82
Table 9: Palestinian Population (3-5 Years) in Palestine by Governorate, Kindergartens Attendance and Sex, 2017	83
Table 10: Palestinian Population (10 Years and over) in Palestine by Governorate, Sex and Educational Attainment, 2017	84
Table 11: Palestinian Population (15 Years and over) in Palestine by Governorate, Sex and Activity Status, 2017	87
Table 12: Prevalence of Disabilities among Palestinian Population in Palestine by Governorate, Sex and Type of Disability, 2017	90
Table 13: Palestinian Population in Palestine by Governorate and Type of Health Insurance, 2017	93
Table 14: Private Households in Palestine by Governorate and Type of Household, 2017	94
Table 15: Private Households in Palestine by Governorate and Household Size, 2017	95
Table 16: Heads of Palestinian Households (15 Years and over) in Palestine by Age Group, Sex and Activity Status, 2017	96
Table 17: Households and Persons in Palestine by Governorate and Tenure of Housing Unit, 2017	97
Table 18: Households and Persons in Palestine by Governorate and Main Source of Drinking Water to the Household, 2017	99
Table 19: Households in Palestine which have Durable Goods by Governorate and Good, 2017	101
Table 20: Households in Palestine which have Information Technology Tools by Governorate and Information Technology Tool , 2017	102
Table 21: Households in Palestine by Governorate and Housing Density	103

Table	Page
(Number of Persons per Room), 2017	
Table 22: Occupied Housing Units and Persons in Palestine by Governorate and Type of Housing Unit, 2017	104
Table 23: Occupied Housing Units and Persons in Palestine by Governorate and Area of Housing Unit, 2017	106
Table 24: Occupied Housing Units and Persons in Palestine by Governorate and Number of Rooms in The Housing Unit, 2017	108
Table 25: Occupied Housing Units and Persons in Palestine by Governorate and Main Source of Electricity in The Housing Unit, 2017	110
Table 26: Occupied Housing Units and Persons in Palestine by Governorate and Type of Toilet Facility used by the Household, 2017	112
Table 27: Completed Buildings in Palestine by Governorate and Utilization of Building, 2017	114
Table 28: Number of Establishments in Palestine by Governorate and Operational Status, 2017	115
Table 29: Population in Palestine by Locality and Sex, 2017	116

Introduction

The Population, Housing and Establishments Census is a pillar of state building. It is further a legal, developmental and statistical imperative, as prescribed by the General Statistics Law of 2000. It is also a genuine expression of national sovereignty. The State of Palestine is implementing its third census, noting that the first was carried out in 1997 and was followed by a second census in 2007. The present census aims to provide a comprehensive and modern statistical database that creates a digital profile of the Palestinian society in all areas. It additionally fulfills the national needs and in accordance to international recommendations and UN recommendations on the contents of the Census. Consequently, the Census serves as the backbone of planning and developmental policies and strategies formulation.

Most countries implement population censuses once every ten years, as per UN recommendations. Such effort requires a stable and natural environment, which is not available in Palestine because of the procedures of the Israeli occupation and obstacles including the Annexation Wall and settlement expansion. The Wall suffocates those living behind it. On top of this, there are inaccessible military areas not to mention the challenges faced in Jerusalem. On the other hand, there are technological challenges including lack of 3G technology at that time because of the restrictions imposed by the occupation. As a result, the PCBS had to develop a clear comprehensive plan to overcome the challenges and take into account the particularities of the Palestinian context and field difficulties.

The current Census was innovative in its use of modern data collection technology. All phases were implemented using tablets and GIS. Furthermore, special applications were designed for every phase including maps updating, pilot census, delineation, listing and actual population count through to the post enumeration survey. This helped save time and effort in addition to enhancing the quality, harmony of data. Consequently, it became easier to analyze data and reinforce administration and monitoring of fieldwork.

Different crews implemented the census, including managers, assistants, supervisors, crew leaders, enumerators and logistical support teams. They worked day and night to accomplish the census, which generated 11,000 temporary jobs for young graduates in the different phases. They worked for different periods that ranged from one to eight months and received intensive quality training to acquire the necessary skills. This round of census was marked by its fully automated operations including automation of assessment of workers and trainees. This comprised daily tests and final exams. Training halls were equipped with the necessary infrastructure, which saved time and effort needed to select work teams without any human intervention, in compliance with good governance requirements.

The Census is a perfectly national project. Since the outset of preparation and implementation, PCBS initiated ongoing dialogue and consultation with different ministries and official and private organizations as well as civil society organizations. It organized bilateral meetings, symposia and workshops to reach national consensus on the contents of the census. All energies and efforts were employed for its success together with a broad publicity campaign, in coordination with local governmental and non-governmental media outlets. The campaign aimed to raise citizens' awareness of the importance of the census and motivate them to cooperate with its crews. The message of the census reached every house, family and citizen. The entire Palestinian society consolidated efforts and used its human and material resources including premises, offices, training halls, equipment and other resources. The society was also very instrumental in facilitating the work of field teams and solving the

obstacles they faced including non-response. The census was in brief an honorable scene of national belonging to implement the slogan “together, we build our nation”.

As we present to you today the final results of the Census, which were published in a record time, we express our extreme happiness and pride of this achievement. We aspire to optimal investment of its data so as they can be translated into services to citizens. We hope census data will contribute to achieving the vision of the government “citizen first”, as development is not possible without statistics.

July, 2018

**Ola Awad
President of PCBS
National Director of Census**

Chapter One

Terms, Indicators and Classifications

1.1 Terms and Indicators

The following terms and indicators are defined in accordance with the glossary and guide statistical indicators issued by PCBS and certified on the latest international recommendations in statistics and consistent with international systems.

Geographical, Administrative and Statistical Divisions

According to current administrative divisions, Palestine is divided into two geographic regions: the Remaining West Bank and Gaza Strip.

1. **West Bank** is divided into 11 Governorates (Jenin, Tubas & Northern Valleys, Tulkarm, Nablus, Qalqiliya, Salfit, Ramallah & Al-Bireh, Jericho & AlAghwar (Ariha), Jerusalem (Al Quds), Bethlehem (Beit Lahm), and Hebron (Al Khalil)).
2. **Gaza Strip** is divided into 5 Governorates (North Gaza, Gaza, Deir Al Balah, Khan Yunis, Rafah).

Locality:

A permanently inhabited place which has an independent municipal administration, or a permanently inhabited separated place not included within the formal boundaries of another locality and not have an independent administrative authority.

Population Census:

The total process of planning, collecting, compiling, evaluating, disseminating, and analyzing demographic, economic and social data at the smallest geographic level pertaining at a specific time, to all persons in a State, and citizens who are temporarily outside the borders of the State.

Collective Households:

Collective living quarters include structurally separate and independent places of abode intended for habitation by large groups of individuals or several households and occupied at the time of the census. Such quarters usually have certain common facilities, such as cooking and toilet installations, baths, lounge rooms or dormitories, which are shared by the occupants. They may be further classified into hotels, rooming houses and other lodging houses, institutions and camps.

Household:

One person or a group of persons with or without a household relationship, who live in the same housing unit, share meals and make joint provision of food and other essentials of living. In PHC-2017, the household includes:

1. Original members of the household living in the household home on the night of 1st December 2017
2. Visitors from outside Palestine who spent the night of 1st December 2017 in the household home (relatives or non-relatives)
3. Visitors from the same country (residents of the West Bank and Gaza Strip) (the entire family) if they are spending the period from 01-24 December 2017 with the household.
4. Home servants, drivers, cooks or the like who work for the household and regularly live with it.
5. New-borns who are born before the night of 01 December 2017, who are still alive on the night of 1st December 2017, whether they were in the household home or still at hospital.

6. Individuals living with the household and who spent the night of 1st December 2017 with the household and passed away after the night of 1st December 2017.
7. Individuals living with the household, but who were not present on the night of 1st December 2017 with the household; they including the following groups:
 - Individuals who spent the night of 1st December 2017 visiting another household in Palestine.
 - Workers of night shifts in factories, hospitals, airports, crossing points or any other workplace.
 - Household members who spent the night of 1st December 2017 travelling on public roads within Palestine.
 - Fishermen who spent the night of 1st December 2017 on boats and ships in territorial waters.
 - Household members working with security apparatuses wherever they are on the night of 1st December 2017.
 - Household members residing with the household and who happen to be temporarily outside Palestine for a period of less than a year for purpose of work and who return regularly every year; or who are on business, tourism, visits, pilgrimage, umra (semi-pilgrimage, Islamic ritual), treatment or other trips.
 - Patients who spent the night of 1st December 2017 in hospitals and their escorts as well as any members who spent the night of 1st December 2017 in the detention and arrest centres in police states and the like.
 - Household members who spent the night of 1st December 2017 in worship places (like mosques, churches)
 - Household members who usually reside with the household, but were in a hotel inside Palestine on the night of 1st December 2017.
 - Students who study abroad regardless of the duration of their absence abroad.
 - Students who study in universities, institutes and other centres inside Palestine regardless of their whereabouts on the night of 1st December 2017.
 - Household members detained in Israeli prisons regardless of the duration of their imprisonment/ detention.
 - Household members residing regularly with the household, but who are not present with their family on the night of 1st December 2017, regardless of the reason.

The following categories shall be excluded of the list of household members:

1. Household members who passed away before the night of 1st December 2017.
2. Household members born after the night of 1st December 2017.
3. Household members who on the night of 1st December 2017 were regular residents of senior people houses, orphanages or public students housing (students who do not have a regular place of residence in Palestine), psychiatric asylums, Palestinian prisons. Residents of such places will be counted in their place of residence.

The type of households that underwent enumeration may be divided into:

1. **Private Households:** The households included in the aforementioned definition of the household.
2. **Collective (Institutional Households):** It refers to the households enumerated in the aforementioned collective households.

Palestinian Household:

It is the private household whose head holds the Palestinian nationality.

Types of Private Households:

1. **A one–person– household:** It is the household comprised of one individual.
2. **Nuclear household:** It is the living household comprised of a couple only; a couple and a son or a daughter (own not adopted son or daughter) or more; or a male head of a household with a son or a daughter or more; or a female head of a household with a son or a daughter or more. It is worthy to note that no other relatives or non – relatives live with this household.
3. **Extended Household:** A household of at least one nuclear household together with other relatives.
4. **Composite Household:** Refers to household consisting of at least one nuclear household with other non-relatives.

Average Household Size: (Indicator)

It refers to the average number of household members calculated through dividing the total number of members of a certain category divided by the number of households for that particular category.

Sex:

It is classified into male and female.

Age in Completed Years:

The completed age in years of the person enumerated, which is the difference between the date of birth and the census reference period.

Original Nationality:

It refers to the political identity of the individual as Palestinian, Jordanian, Egyptian, Brazilian, French, etc.

Refugee Status:

This status relates to the Palestinians who were forced to leave their land in Palestine which occupied by Israel in 1948. It applies to their male sons and grandchildren.

1. **Registered Refugees:** It applies to registered refugees holding refugee registration cards issued by UNRWA.
2. **Non-Registered Refugees:** It applies to unregistered refugees who do not hold refugee registration cards issued by UNRWA.
3. **Non-Refugee:** It applies to any Palestinian not categorized under any of the two aforementioned status.

Difficulty/disability:

Individuals with disabilities include those who have long-term physical, mental, intellectual, or sensory impairments which, in interaction with various barriers, may hinder their full and effective participation in society on an equal basis with others.

Seeing Difficulty/disability:

Individuals who have some difficulties or disability in seeing that limits their ability to perform their daily duties, for example, may not be able to read, or see road signs while driving a car, may not be able to see well with one eye, or tunnel vision, or problem with vision that they perceive to be a problem.

Hearing Difficulty/disability:

Individuals who have some hearing difficulties or disability that contribute to the reduction of their ability to perform any part and aspect of their day, such as difficulty hearing someone

talking in a busy place or with noise, or cannot hear someone speak directly and at normal volume (without shouting or higher volume), and determine whether they are unable to hear with one ear or both.

Mobility Difficulty/disability:

Individuals who have difficulties or disability to navigate and walk on foot, which may limit or not the performance of daily activities. For example, may find it difficult to walk a short distance, or a problem going up and down stairs or uneven terrain, or cannot walk any distance without a break or stop, or cannot walk without relying on a stick, or crutch, or walking device, or cannot stand on their feet for more than a minute and need a wheelchair for movement from one place to another. It covers disabilities or difficulties that people with disability face inside or outside homes. It also covers difficulties that people face during walking for more than 15 minutes, Its also includes individuals who can't use their hands and fingers for holding tools or writing or anything else, or can't raising two liters of water at eye level, using their hands..

Remembering and concentrating Difficulty/disability:

Includes difficulties in the following: memory, concentration, decision-making, understanding speech, reading, identifying individuals, directions and using a map, calculations, reading and thinking, such as individuals who have difficulty in understanding and performing daily activities. For example, finds it difficult to find locations, cannot focus on work, or forgets where they are or forgets which month it is, forgets to take medication or to eat, lacks understanding and knowledge of what is going on around him. It also includes the person's inability to understand things or deal with others. It includes forgetting to do something important, people who suffer from lack of memory like where things have been put in the house, as well as difficulty in concentration on doing things for more than 10 minutes.

Communication Disability/difficulty:

Inability to exchange information and ideas with others and engage with them through the use of speech, or use signs, or write the information they want to share with others. This may be due to the result of a deficiency in hearing or speech, or lack of intellectual capacity to interpret and understand others.

Kindergarten:

Any educational institution licensed by MOE offering education to four or five year olds. Kindergarten Consists of the first and second grades.

Educational Attendance:

Attendance means registering the person in any formal education stage irrespective of whether it took the form of continuous attendance or distant learning. Formal education stages include the elementary stage, preparatory stage, (both of which are referred to as the basic stage), secondary stage, and higher education stage.

1. **Attending:** It applies if the person is currently enrolled in a regular educational stage.
2. **Attended and left:** It applies if the person unsuccessfully left a regular educational stage, i.e., without obtaining any degree.
3. **Attended and graduated:** It applies if the person successfully graduated from a regular educational stage and did not enroll in any stage after that.
4. **Never attended:** It applies if the person is not currently enrolled and was never enrolled in any regular educational stage.

Years of Schooling Completed:

It is the number of years successfully completed in formal educational in completed years. It neither includes drop out years, failure years, years of attending in kindergartens, nor on – going educational year. Educational training courses are not included among the years of regular study.

Illiterate: It applies to persons unable to read or write in any language and who were never awarded a certificate from any formal education system.

Can Read and Write: It applies to persons who are able to read and write without completing any of the educational stages. Such persons are generally able to read and write simple sentences.

Employed:

Persons aged 7 years and over who were work at least one hour during the reference period, or who were not at work during the reference period, but held a job or owned business from which they were temporarily absent (because of illness, vacation, temporarily stoppage, or any other reason). The employed person is normally classified in one of two categories according to the number of weekly work hours, i.e. 1–14 work hours and 15 work hours and above. Also the absence due to sick leave, vacation, temporarily stoppage, or any other reason.

Labor Force Status:

A person's work status in terms of being inside or outside the labor force and also classified as follows:

1. **Employed 1-14 work hours:** Persons aged 7 years and over who were at work for at least one hour or were not at work during the reference week but held a job or owned a business from which they were temporarily absent and usually working hours 1-14 hours per week.
2. **Employed 15-34 work hours:** Persons aged 7 years and over who were at work for at least one hour or were not at work during the reference week but held a job or owned a business from which they were temporarily absent and usually working hours 15-34 hours per week.
3. **Employed 35-45 hours or more:** Persons aged 7 years and over who were at work during the reference week and held a job or owned a business from which they were temporarily absent and usually working hours 35-45 hours per week.
4. **Employed 46 hours or more:** Persons aged 7 years and over who were at work during the reference week and held a job or owned a business from which they were temporarily absent and usually working hours 46 hours or more per week.
5. **Does not work but want to work - Ever employed actively seeking a job during the Last 4 weeks:** Those individuals aged 7 years and over who worked for more than two weeks continuously during the past reference period, i.e. this individual did not work even for one hour during the reference week (last week that precedes the night of reference period), although he wants to work and actively seeking a job during the last 4 weeks preceding the interview, by one method of the following: registration at employment office, or registration at a labor union, or asking friends or relatives, or a personal visit to the premises, or reading the newspaper in order to obtain jobs, or searching for a building or land or machinery or equipment in order to establish a private project or seek financial resources. Note: this category is those who worked in the previous two weeks continuously for the last three years.

6. **Does not work and wants to work – never employed actively seeking a job during the last 4 weeks:** Those individuals aged 7 years and over who did not work at all during the last period, were not absent from a job, were available for work and actively seeking a job during the last 4 weeks preceding the interview, by one method of the following: registration at an employment office, or registration at a labor union, or asking friends or relatives, or a personal visit to the premises, or reading the newspaper in order to obtain jobs, or searching for a building or land or machinery or equipment in order to establish a private project or seek financial resources.

Does not work and does not want to work:

Individuals aged 7 years or over for whom the concept of employed or unemployed does not apply, are classified outside the labor force in the sense that this individual did not work even one hour during the reference period, nor is looking for work and does not wish to work and falls under this definition:

7. **Full-time studying / training:** Individuals aged 7 years and above who regularly study in order to obtain a qualified skill and not linked to work during the reference period. It should be noted here that household chores and hobbies are excluded from the concept of employment.
8. **Full-time housekeeping:** females aged 7 years and above not working and not looking for work and not attending regular study and aims to serve the household. This does not include the servicing other households for payment in kind or cash .
9. **Disabled /old age / illness:** An individual aged 7 years and above who cannot do any kind of work due to chronic illness or disability. This category also includes all individuals who are unable to work because of old age.
10. **The existence of income:** If an individual is able to work but does not work and did not wish to work nor look for work because there is revenue or a source of income.
11. **Retirement:** If an individual is able to work but does not work and did not wish to work nor look for work because of his retirement.
12. **Other:** Includes any individual for which all the previously stated did not apply, such as a prisoner, or individual capable of work but not wishing or looking for work and who has no income, such as sons and daughters who are not attending school and do not apply to any situation mentioned previously.

Marital Status:

The status of those aged 14 years and over in terms of marriage traditions and laws in the country.

May be one of the following cases:

1. **Never married:** It applies if the person aged 14 years has not been married or. Legally engaged (according to customs and traditions applicable in the country).
2. **Legally engaged:** It applies if the person-aged 14 years has an official marriage document (issued by a competent court) but has not been actually married yet according to customs and traditions applicable in the country. The divorced, widowed, and married twice do not belong to this category.
3. **Married:** It applies if the person aged 14 years is actually and officially married (according to customs and traditions applicable in the country) irrespective of his \ her past marital status as well as of whether the couple were together during the reference period or not. The person married to more than one wife is classified married.
4. **Divorced:** The person aged 14 years who previously married and legally divorced but was not married again.

5. **Widowed:** The married person aged 14 years whose marriage was split by the death of the spouse and was not married again.
6. **Separated:** The individual 14 years old and over who was married, but his/her marriage was revoked for some reason without any legal or official registration, and he/she did not marry again.

Housing Unit:

A housing unit is a separate and independent place (a building or part of a building) intended for habitation by a single household, or one not intended for habitation but occupied as housing unit by a household at the time of the census. The housing unit may be an occupied or vacant, an occupied non-conventional housing unit or any other place occupied as housing unit by a household at the time of the census. This category includes housing unit of various levels of permanency and acceptability for habitation.

Housing Unit type:

Housing unit type may refer to any of the following:

1. **Villa:** A separately established building that is usually constructed from clean stone. It is constructed for the living of one household and consists of a 2 - suite – single or double or multiple floors connected through internal stairs. One of the suites is constructed as bedrooms whereas the second suite is constructed for reception and involves the kitchen and other related services. In general, the villa is surrounded by a garden regardless of the area of this garden, which is surrounded by boarding wall or fence. Villas normally have roofed parking area (garage). Villas also may include separate small building or extension as part of them.
2. **House:** A building usually established for the residence of one household or more. The house may be comprised of single story or more that is utilized by a single household. Nevertheless, if the house is divided into housing units each of which has its own utilities and occupied by a different household, each housing unit would be classified as an apartment.
3. **Apartment:** It is a part of a building or a house, consisting of one room or more and annexed with kitchen, bathroom and toilet, which are all, closed by external door, leading to the road through a stair way and/or path way. It is prepared usually for one household.
4. **Independent Room:** It is a separate room with no kitchen, bathroom nor toilet, but sharing with other households these basic services, and it is prepared for living.
5. **Tent:** It is made of textile, wool, or hair. It is typically used in the Bedouin Localities.
6. **Marginal\Caravan\Barracks:** It is a separate established building, temporary and unconventional building, It is usually comprised of one or more rooms. The main construction material of the ceiling and the external walls is made of zinc, tibplate, reinforced fiber, or building Its ceiling is made of wood or similar materials and the external walls is made of cement bricks and other materials, regardless of their current use and the external walls materials.
7. **Other:** It refers to any type of housing unit other than the aforementioned. Examples of this type include cottages, caves, grottos, and booths occupied by a tenant during the Census.

Room:

The housing unit or part of the housing unit surrounded with walls and has a ceiling, provided that its area is not less than 4m². If the area of the glassy balcony equals or surpasses more than 4m² and is used for living purposes, it is considered a room. Likewise, the salon or living room is considered a room. The kitchen, bathroom, paths and toilet are not considered rooms. Areas

allocated for animals and poultry along with those used for work purposes only, are not considered rooms.

Tenure of the Housing Unit:

This section refers to the household tenure of the housing unit that could be one of the following categories:

1. **Owned:** This category applies when the household or one of the household members (usually live therein) owns the Housing unit.
2. **Rented Unfurnished:** If the housing unit is rented without furniture and the payment is paid on a monthly or annually base.
3. **Rented Furnished:** If the housing unit is rented with furniture.
4. **Without Payment:** If the housing unit is used without any payments.
5. **For Work:** If the housing unit is offered to the household as a result of working relation with one member of the family or more.
6. **Other:** If the tenure of the house is not mentioned above.

Main source of drinking water:

Is the most commonly used source by the family for drinking; it is one of the following cases:

1. **Piped into dwelling:** Transferring water through the water network into the dwelling (through internal pipe extensions) and connecting it to one or more facilities, for example, in the kitchen and / or bathroom.
2. **Protected dug well/protected spring:** The dug well is a deep hole in the ground that has been drilled or excavated to reach the groundwater, where the water can be extracted from it using a pump or other means. The spring is intended to automatically flow groundwater from the ground and may be in a pit or surface flow. In the two cases, the protected well or spring is a dust-protected well, such as bird droppings, insects and other health contaminants, and is separated from the external contaminants and covered so that no pollutant can enter.
3. **Unprotected dug well/unprotected spring:** It is a well or spring without a cover that prevents the arrival of life or any other contaminants to the water surface, and is more exposed to health contaminants.
4. **Rainwater:** Rainwater collected from rooftops or elsewhere and collected in wells or reservoirs. Groundwater is not considered as a collection water for rain. Therefore, the main source of this water is rainwater. Tanks, artesian wells, springs, public water network.
5. **Tanker truck/cart with small tank:** Means large, small or animal-drawn trucks or any means of transporting water using tanks for the housing unit regardless of where the water is stored in the housing unit.
6. **Bottled water:** Water is bought in sealed bottles or gallons, it is not meant that store the water of the house in bottles or gallons.
7. **Public tap:** A source of water available to the public and is usually located in a public square or public place.
8. **Other:** In case the main source of drinking water other than previous case.

Electricity:

1. **Public Network:** Electrical wiring deployed in residential areas and covering all or most of the households in the locality, particularly through electricity companies or local authorities (municipal or village).
2. **Private Generator:** Device used for electric power generation and supply to housing and owned by the owner of the household or group of individuals.
3. **Not Available:** In the case of lack of means and therefore foregoing electricity.

Type of Toilet Facility:

Types of Toilet Facility used by the household.

1. **Flush to piped sewer system:** a public sewer system designed to remove human waste and wastewater from the housing unit to outside. These include pipes, trenches, pumps and disposal mechanisms.
2. **Flush to septic porous tank:** a hole in the ground for the collection of wastewater, and its walls have holes or openings that enable it to leak water to the surrounding land.
3. **Flush to septic tight tank:** a hole in the ground for the purpose of collection of wastewater, and its walls have are tight so that wastewater is not allowed to leak to the surrounding land.
4. **Flush to open drain:** It is the connection of housing unit drains with an area outside the home and not to a public network or a hole (e.g. in the valley.)
5. **no facility/bush/field:** no toilet in the housing unit.
6. **Others:** If the type of toilet used by household members other than the mentioned.

Building:

A building is any independent free-standing structure comprising one or more rooms or other spaces, covered by a roof and usually enclosed within external walls or dividing walls that extend from the foundations to the roof. However, a building may consist of a roof with supports only, that is to say, one without constructed walls; in some cases, a roofless structure consisting of a space enclosed by walls may be considered a building.

A building may be used or intended for residential, commercial or industrial purposes or, it may therefore be a factory, shop, detached dwelling, residential building, warehouse, and so forth, the building may be vacant, closed, deserted, under preparation or under construction.

Utilization of the Building:

It refers to the way the building is using in listing time counted, regardless of the purpose of its construction. The utilization could be one of the following:

1. **Habitation Only:** It means that the building was completely used for residential purposes only, i.e., normal buildings.
2. **Habitation and Work:** It means that some of the houses in the building are used for habitation purposes whereas other units are used for work.
3. **Work Only:** It means that the building was used for work only, i.e. not occupied by any household.
4. **Closed:** It means that one household or more occupied the building but it was closed during the listing period. This applies as well to buildings used for work purposes but found closed during the listing period.
5. **Vacant:** It means that the building is not being utilized. Normally, such a building is for rent or for sale.
6. **Deserted:** A building that has not been used for a long period of time due to being unsuitable and requires necessary repairs and maintenance to be suitable for living. Deserted also includes buildings that cannot be used by owners as a result of Israeli measures. Buildings that are partly destroyed and fall-down are not considered buildings.
7. **Under Preparation:** A building with fully completed external façade, i.e., the entire floors are built, but internal finishing is still underway, including plastering, tiling, and installing electric and water networks. The building in this case would not be ready for use.

Establishment:

Establishment is an enterprise or part of it, which is located in one place and specialized mainly in productive one major activity (not assistant) which will bring the majority of the value added. (with the possibility of production of secondary activities) and for which the data are available, allowing operating surplus account, which provides data for the workers, expenses, production and revenue, and fixed assets. The units which produce for the purposes of private entity does not consider a separate establishments if they fall within the establishment itself, but if it is located outside the boundaries of the establishment and is located in a separate building, it is auxiliary unit, such as warehouses or private garage repair equipment establishment and performs services not for the public.

Establishment status:

It is the status of work for the establishment at the time of the census, which is one of the following cases:

1. **In operation:** It's an establishment engaged in the work actually and have one employed person at least, and auxiliary units which are supporting establishments considered an establishment if it has at least one employee and the outputs are used in the same establishment.
2. **Temporarily closed:** Its an establishment suspended from work for any reason (travel, illness, ...) and its contents are still present in the place but stopped throughout the period of establishments enumeration, it is expected that they will return to practice its activities later.
3. **Under preparation:** Its an establishment which have been being processed for the purposes of practicing of economic activity, such as acts decor and furnishings, or complete the registration procedures with the official authorities, but did not actually start working.
4. **Completely closed:** Its an establishment, which closed permanently and exited from the market to liquidate their accounts and then no longer have an economically presence on the ground, its place may be still exists but is empty of any contents.

Definitions of Jerusalem J1 & J2

For pure statistical purposes, Jerusalem Governorate was divided into two parts. (Area J1) includes those parts of Jerusalem which were annexed by Israeli occupation in 1967. Those parts include the following localities: (Kafr A'qab, Beit Hanina, Shu'fat Camp, Shu'fat, Al 'Isawiya, Sheikh Jarrah, Wadi al Joz, Bab as Sahira, As Suwwana, At Tur, Jerusalem (Al Quds), Ash Shayyah, Ras al 'Amud, Silwan, Ath Thuri, Jabal al Mukabbir, As Sawahira al Gharbiya, Beit Safafa, Sharafat, Sur Bahir, Umm Tuba.). (Area J2): Includes the following localities: (Rafat, Mikhmas, Qalandiya Camp, Qalandiya, Beit Duquq, Jaba', Al Judeira, Ar Ram & Dahiyat al Bareed, Beit A'nan, Al Jib, Bir Nabala, Beit Ijza, Al Qubeiba, Kharayib Umm al Lahim, Biddu, An Nabi Samwil, Hizma, Beit Hanina al Balad, Qatanna, Beit Surik, Beit Iksa, A'nata, Al Ka'abina (Tajammu' Badawi), Az Za'ayem, Al 'Eizariya, Abu Dis, A'rab al Jahalin (Salamat), As Sawahira ash Sharqiya, Ash Sheikh Sa'd).

1.2 Classifications

Classifications used in the process of collection and processing of statistical data adopted by PCBS, According to international standards and with the Palestinian privacy.

1. Palestinian Localities Guidance, 2017
2. Palestinian Occupation Classification (ISCO-8)
3. International Standard Industrial Classification of All Economic Activities (ISIC-4)
4. Countries and Citizens Classification
5. International Standard Classification of Education (ISCED)

Chapter Two

Main Findings¹

This chapter presents the main results for key indicators of the Population and Housing Census 2017 which was carried out during the period (1/12/2017-24/12/2017) on the individual, household, and housing condition.

2.1 Population Final Results**2.1.1 Population Structure in Palestine**

Around 40% of Population from Gaza Strip

Final results show that the total population of Palestine on the midnight of 30/11-1/12/2017 was 4,781,248 persons, including 2,881,957 persons in the West Bank and 1,899,291 persons in Gaza Strip (see table 2). This number includes 75,393 persons estimated based on the post enumeration survey, where the under coverage rate was 1.7%, while the number of actually counted population in Palestine was 4,705,855 persons, including 2,830,538 persons in the West Bank and 1,875,317 persons in Gaza Strip (see table 3).

2.1.2 Population Sex Structure

103.6 Males/100 Females

Final results showed that the number of males in Palestine totals 2,433,196 including 1,470,293 males in the West Bank and 962,903 males in Gaza Strip, while the number of females in Palestine totals 2,348,052 including 1,411,664 females in the West Bank and 936,388 females in Gaza strip. This number includes the estimated number based on the post enumeration survey as well (see table 2).

2.1.3 Population Age Structure

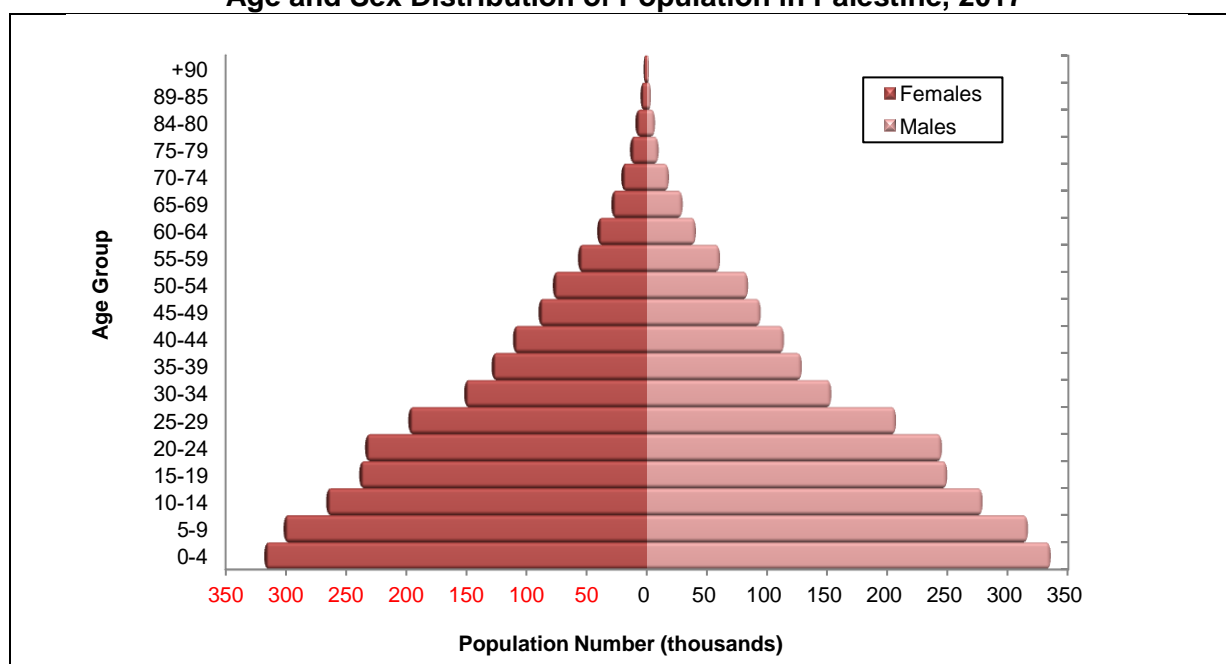
More than One Third of Palestinian population are under 15 years of age
--

Palestinian society is still a young society; the results showed that the number of persons aged 0-14 years in Palestine totaled 1,816,318 or 38.9% of the total population, and the number of persons aged 15-64 is 2,706,186 persons or 57.9% of the total population, while the population aged 65 years and over totals 151,413 persons or 3.2% of the total population (see table 3).

Compared with the 2007 census, the past ten years have witnessed a decrease of 3.7% in the proportion of children aged between 0-14. In contrast, the percentage of working age population aged 15-64 years has increased through this period, with 3.6%. This means that, despite the fact that Palestinian society is still young compared with other communities, the proportion of young persons is decreasing over time due decrease in fertility rates.

¹ The percentages in this chapter were calculated on the cases with specified characteristics only, unless otherwise.

Age and Sex Distribution of Population in Palestine, 2017



2.2 Final Results of the Basic Characteristics of Population

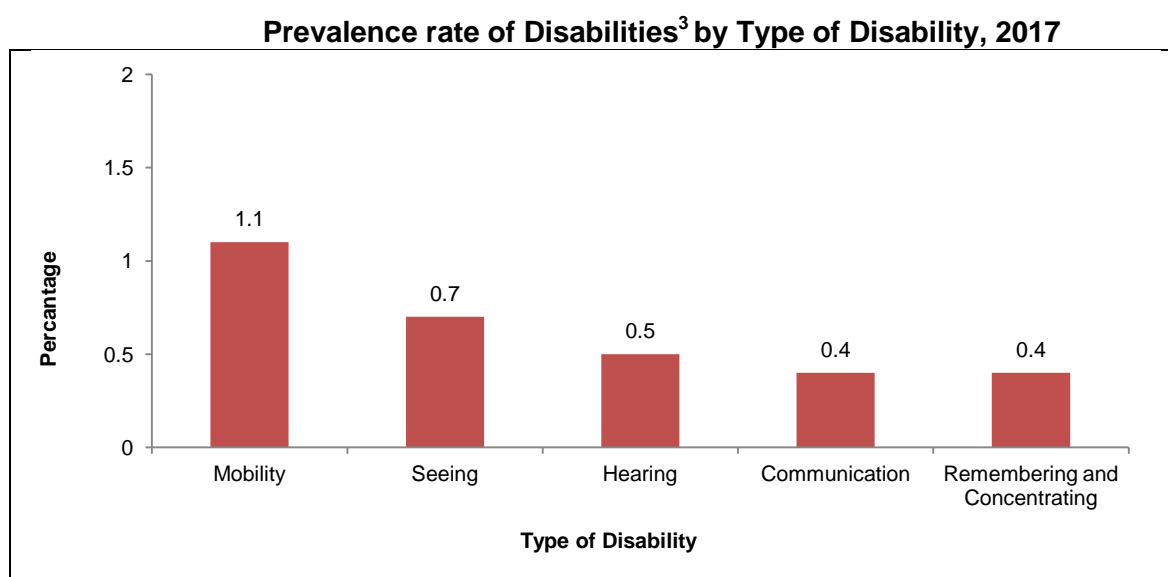
2.2.1 Prevalence of Disability

2.1% of the Palestinian Population are with Disability

The final results of the Census showed that the number of Palestinian population² with disability totaled 92,710 persons, including 44,570 persons in the West Bank and 48,140 persons in Gaza Strip. Regarding prevalence rate of disability by type, results showed that mobility disability is the most prevalent among other disabilities with 47,109 comprising 1.1% of total Palestinian population, followed by seeing disability with 28,950 comprising 0.7%, then, hearing disability with 19,811 comprising 0.5%, communication disability with 19,648 comprising 0.4%, finally remembering and concentrating disability with 17,787 comprising 0.4%. (see table 12).

The results also showed that the highest percentage of persons with at least one disability was in North Gaza governorate comprising 3.2% of total Palestinian population in the governorate compared with the other Palestinian governorate, while the lowest percentage of Palestinian population persons with at least one disability was in Jericho and Al Aghwar governorate comprising 1.4% (see table 12).

² Data exclude those parts of Jerusalem which were annexed by Israeli occupation in 1967. Please note that the total of disabilities are higher than the number of persons with at least one disability.



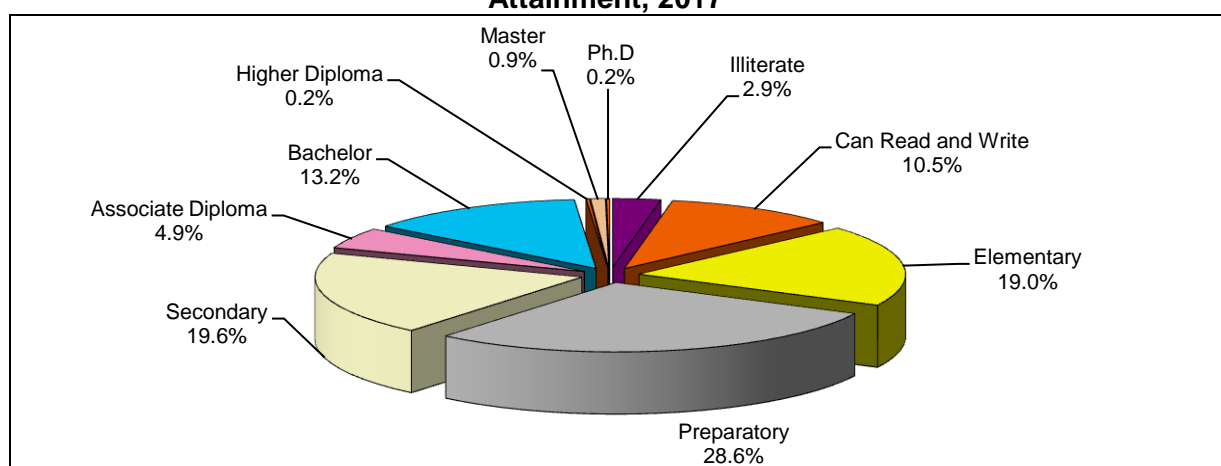
2.2.2 Basic Characteristics of Education

More than One Third of Palestinian Population (5 Years and over) are Attending Education

The number of Palestinian population aged 5 years and over attending education was 1,524,473 persons, comprising 38.0% of the total Palestinian population aged 5 years and over. As for the number of Palestinian population aged (3-5 years) attending kindergarten, data showed that the number was 213,000 persons, comprising 54.2% of the total Palestinian population in that age group (see table 8, 9).

The number of Palestinian population aged 10 years and over with a bachelor's degree or higher was 492,567 comprising 14.5% of the total Palestinian population in that age group, 18.1% The highest percentage of persons with a bachelor's degree and higher is found in Ramallah & Al-Bireh governorate of the total Palestinian population aged 10 years and over of the governorate (see table 10).

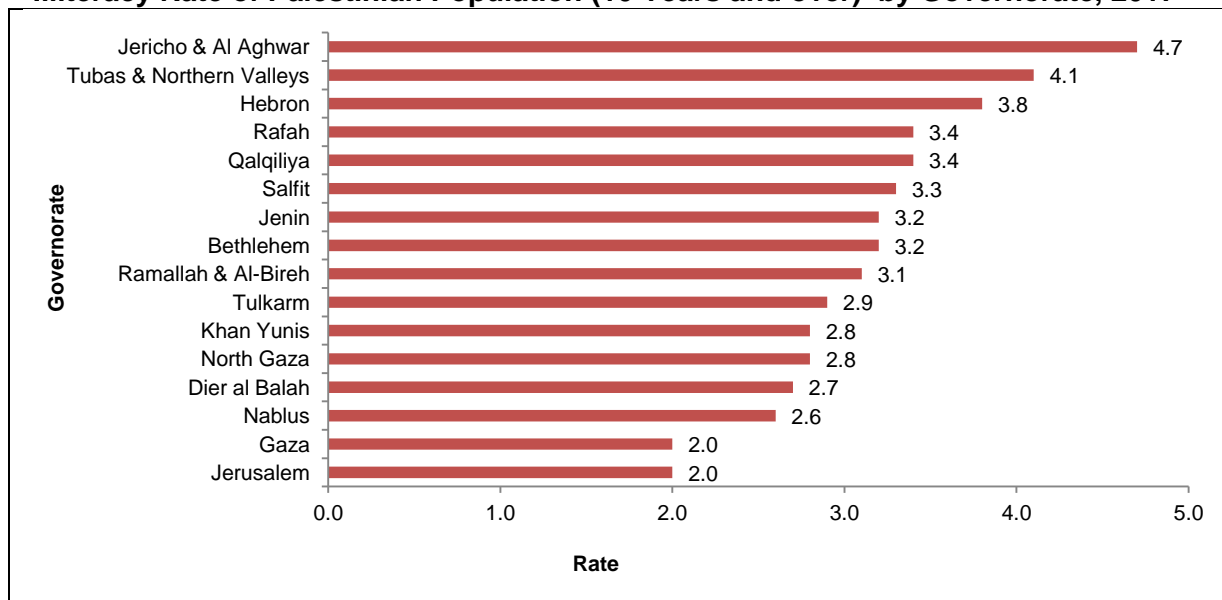
Percentage Distribution of Palestinian Population (10 years and over) by Educational Attainment, 2017



³ Data exclude those parts of Jerusalem which were annexed by Israeli occupation in 1967. Taking into account that the total disability is higher than the number of individuals with at least one disability.

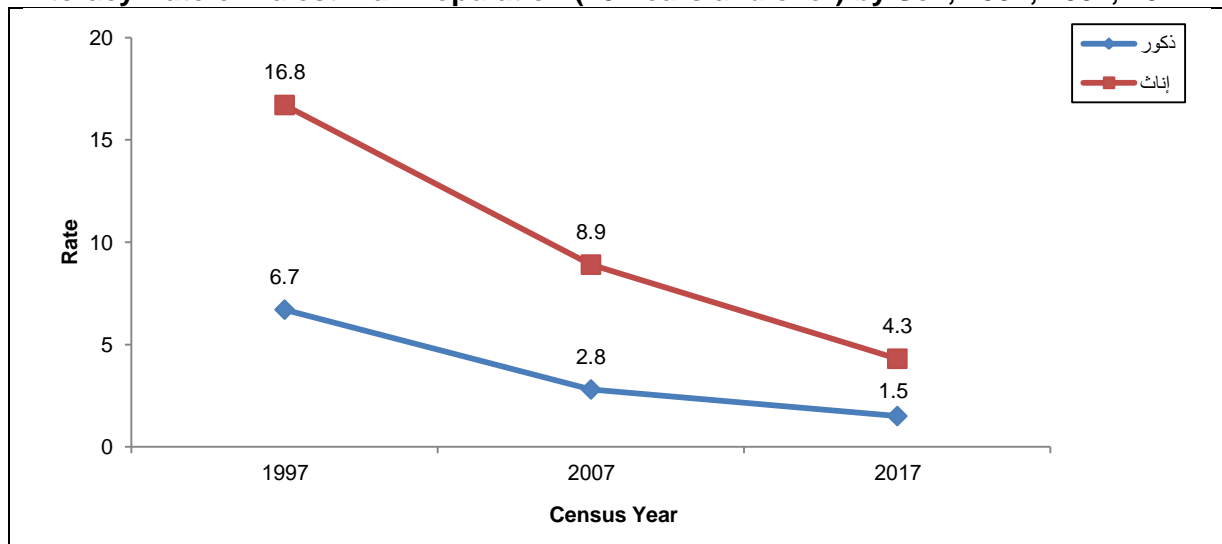
Among Palestinian population aged 10 years and over, 98,474 were illiterate, comprising 2.9% of the total Palestinian population aged 10 years and over. The highest illiteracy rate was in Jericho and Al Aghwar governorate with 4.7% while the lowest illiteracy rate was in both Jerusalem and Gaza governorates at 2.0% (see table 10).

Illiteracy Rate of Palestinian Population (10 Years and over) by Governorate, 2017



In comparison with previous censuses during 1997 – 2017, it was noticed that illiteracy rate has witnessed a significant decrease. Illiteracy rate of males has dropped from 6.7% in 1997 to 1.5% in 2017, whereas illiteracy rate of females has dropped significantly from 16.8% in 1997 to 4.3% in 2017, resulted in reducing the gap between both sexes from 10.1% to 2.8%.

Illiteracy Rate of Palestinian Population (10 Years and over) by Sex, 1997, 2007, 2017



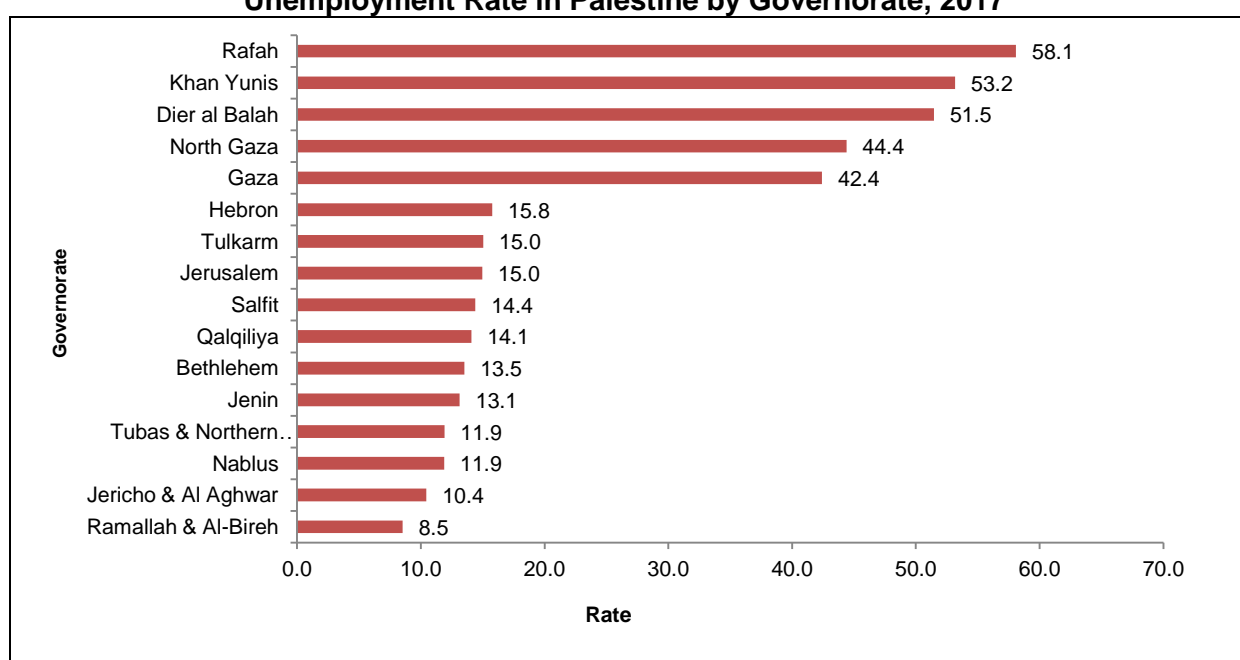
2.2.3 Basic Characteristics of Labor

Unemployment Rate in Gaza Strip is the Highest in Palestine

The number of unemployed Palestinian population⁴ in the age group 15 years and over was 328,909 persons, comprising 27.2% of the total economically active Palestinian in that age group, including 243,545 males aged 15 years and over, comprising 24.4% of the total economically active Palestinian males at the same age group, and 85,364 females aged 15 years and over, comprising 40.1% of the total economically active Palestinian females at the same age group (see table 11).

The highest rate of unemployment in the Palestinian governorates was in Rafah governorate at 58.1% while the lowest rate of unemployment is in Ramallah & Al-Bireh governorate at 8.5%.

Unemployment Rate in Palestine by Governorate, 2017



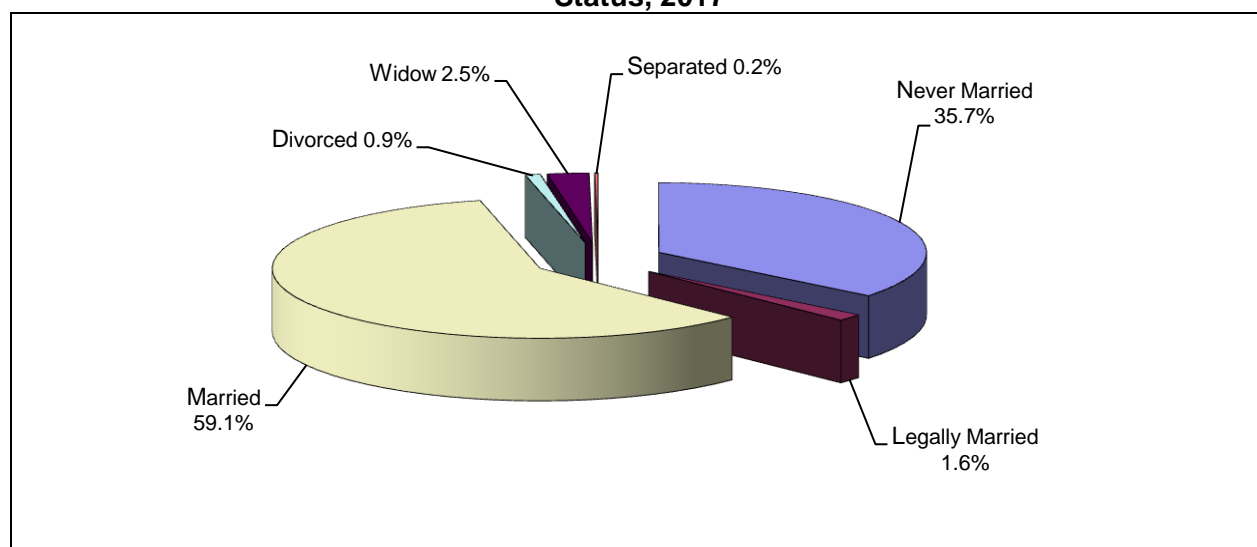
2.2.4 Basic Characteristics of Marriage

More than Half of Palestinian Population (14 Years and over) are Married

The number of Palestinian population aged 14 years and over who are married was 1,745,676 persons, 59.1% of the target population. There were 857,641 males (57.4%) and 888,035 females (60.9%), while the number of divorced persons in Palestine was 26,117 persons (0.9%) of the target population (see table 6).

⁴ Data exclude those parts of Jerusalem which were annexed by Israeli occupation in 1967.

Percentage Distribution of Population (14 years and over) in Palestine by Marital Status, 2017



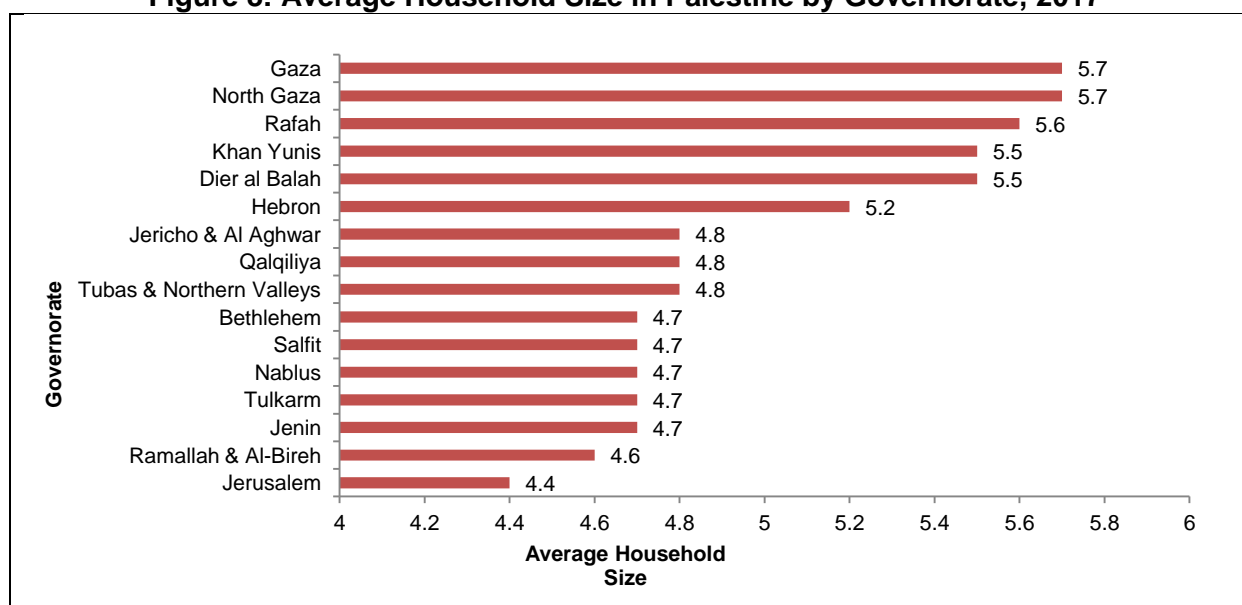
2.3 Number of Households

5.1 Persons is the Average Household Size in Palestine

According to the final results of the census, the number of private households was 929,221 households, including 594,511 households in the West Bank and 334,710 households in Gaza Strip.

Average household size was 5.1 persons; 4.8 persons in the West Bank and 5.6 persons in Gaza Strip. This average has decreased during the period 1997-2017 where it was 6.4 in 1997 and 5.8 in 2007. Regarding governorate level; Gaza and North Gaza governorates were the highest in the household size with 5.7 persons each, on the other hand Jerusalem governorate recorded the lowest average household size by 4.4 persons (see table 15).

Figure 8: Average Household Size in Palestine by Governorate, 2017



2.4 Occupied Housing Units

Number of Occupied Housing Units is the Highest in Hebron Governorate

The findings showed that; the number of occupied housing units in Palestine was 929,221 housing units; 594,511 housing units in the West Bank, and 334,710 in Gaza Strip.

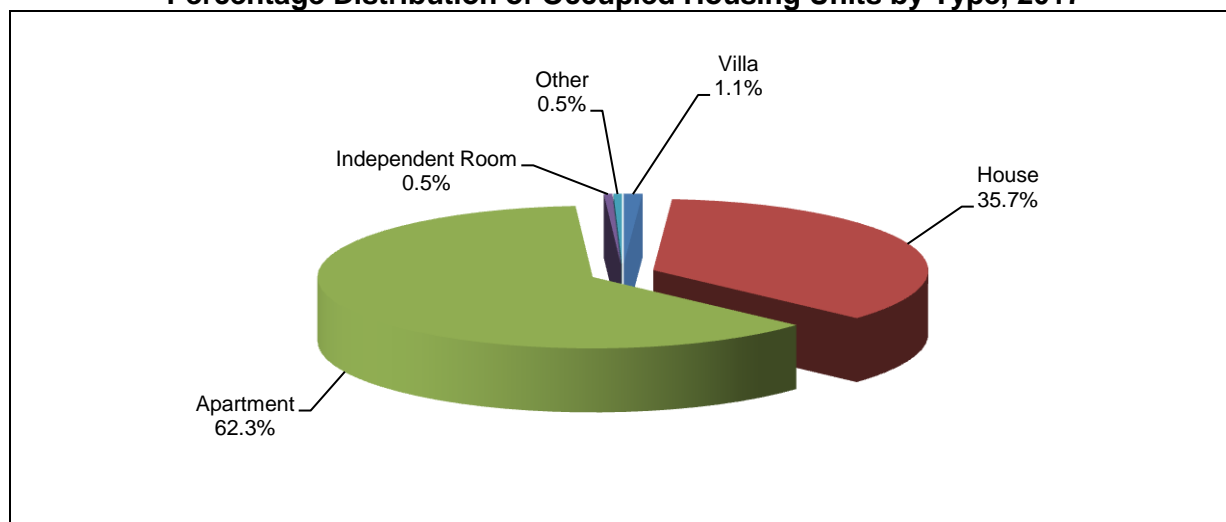
Regarding governorate level it was noted that; Hebron governorate recorded the highest number of occupied housing units in Palestine by 135,614 housing unit, while Gaza governorate comes in the second place by 113,238 housing unit, in the contrast, the smallest governorate in terms of number of housing units was Jericho and Al-Aghwar that recorded 10,234 housing units (see table 22).

2.4.1 Occupied Housing Units by Type

62.3% of Occupied Housing Units were Apartments

The census results showed that; 571,744 of occupied housing units were apartments by of the 62.3% of the total number of occupied housing units, 327,861 of occupied housing units classified as houses reached 35.7%, 9,783 was the number of occupied housing units classified as villas with percentage of 1.1% (see table 22).

Percentage Distribution of Occupied Housing Units by Type, 2017



2.4.2 Housing Density

Gaza Strip has the Highest Housing Density

Average housing density (number of persons per room) in Palestine was 1.4 person per room; 1.3 person per room at West Bank, and 1.6 person per room in Gaza Strip. The highest average housing density was in Rafah governorate reach to 1.7 person per room, whereas the lowest density was in Ramallah & Al Bireh governorate by 1.1 person per room. The results also indicated that 7.4% of the households lived in housing units with three persons or more per room was 4.9% in the West Bank and 11.7 % in Gaza Strip (see table 21).

2.4.3 Main Source of Drinking Water

The Percentage of persons Using Safe Drinking Water Source is the Lowest in Gaza Strip

The results showed that the piped into dwelling was the main source of drinking water⁵ for 494,220 households; 468,094 households in the West Bank, and 26,126 households in Gaza Strip, 62.4% use an improved drinking water source (piped into dwelling, protected dug well/protected spring, rainwater, bottled water and public tap); 95.1% in the West Bank and 11.4% in the Gaza Strip (see table 18).

2.4.4 Durable Goods⁵

Less than One Fifth of Households have at least One Ipad/Tablet

The results showed that; 25.9% of households in Palestine own a private car, while 60.1% have LCD/LED, 84.2% of households had at least one smart phone, and 17.7% of households with at least one ipad/tablet (see table 19, 20).

⁵ Data exclude those parts of Jerusalem which were annexed by Israeli occupation in 1967.

Chapter Three

Methodology

3.1 Introduction

Due to the technological development in telecommunication in terms of the exchange of data and geographic information systems (GIS), and due to huge growth in the use of tablets as a tool for Data collection and dissemination as well; PCBS has decided to implement the 2017 Population, Housing and Establishments Census using such technology; where this census was the first one carried out using such technology; as this will increase the data quality in terms of accuracy, comprehensiveness and integration as well.

The use of the technology in this census led to a qualitative leap. All stages of the census were carried out using the tablets, in addition to the use of geographic information systems. Electronic applications were also developed for each stage of the census, starting with the map update stage, the pilot census, demarcation and delineation of enumeration areas stage, the listing and numbering of buildings, housing units, households and establishments stage, the actual population count, and finally the post enumeration survey. This was contributed to save time and efforts, increased data quality, consistency and ease of analysis, and strengthening the monitoring of field work.

3.2 Goals of the Population, Housing, and Establishments Census

The population census aims mainly to count the population and their distribution according to relatively stable main characteristics to serve the process of socioeconomic development. Usually, preparations for the census requires as long as 3 – 5 years to conduct the pilot and test the tools and plans in addition to assessing human and financial needs and set the time frames. The census also aims to provide statistical data on the population's distribution and on their socioeconomic and demographic characteristics in a preset relevant period for all members within the boundaries of the state. It additionally produces data on buildings, housings and establishments and their economic activities within the boundaries of the state. The data is later used for purposes of planning and social and economic development.

3.3 Justifications of the Census

There is a national consensus on the necessity to implement periodic censuses every ten years, as is also prescribed in the General Statistics Law No. 4 for the Year 2000 and in response to UN recommendations in this regards. Thus, implementation of the census became paramount especially under the instability resulting from continuing Israeli aggression, confiscation of land and isolation of the population in Palestinian Localities. The census is important since its data inform the following processes:

- Developmental planning in all demographic, social and economic areas.
- Prepare real comparisons between the results of the current and previous censuses as relevant to all statistical indicators and assessment of basic changes in the number and characteristics of the population, especially as relates to fertility, immigration, labor force and housing conditions.
- Provide data at small geographic levels, especially in the population localities and enumeration areas to help in the spatial planning at the micro level of every locality.
- Achieve the sustainable development goals (SDGs) through producing different social, population and demographic indicators mainly on education, labor, demography and age structure.

- Update population projection since providing population data in two censuses is key to succeeding in preparing accurate population estimates for the coming years in addition to assessing the registries of population, buildings and establishments.
- Update households, building, housing and establishments sample frames which used as base to conduct specialized sample surveys.

3.4 Coverage of the Census

The 2017 Census covered all members present in Palestine on the morning of 1st December 2017 regardless of their citizenship, nationality or reasons of presence in Palestine. It also covered the Palestinians temporarily outside of State of Palestine for a period of less than a year for purposes of visit, tourism, treatment or any other reason and who have families inside Palestine. It also covered the detainees and prisoners in Israeli jails regardless of the period of their detention. It did not cover the Palestinians with ID cards and families in Palestine who have been absent for a year or more, with the exception of students studying abroad.

This came based on a decision of the Census's Executive Committee in its first meeting. The decision provided for the following:

1. Define the coverage of the census to cover all the population, housings and establishments in the State of Palestine, with the exception of Israeli settlements.
2. Counting covers the following groups of individuals:
 - a. All individuals in Palestine at the moment of the time reference regardless of their citizenship, nationality or reasons for being in Palestine and regardless of their place of presence in Palestine.
 - b. All Palestinians temporarily abroad of a period of less than a year but with usual place of residence in Palestine. They were counted with other members of their households.
 - c. All Palestinians who study abroad regardless of the period of their study or residency abroad and all members detained in Israeli jails regardless of the period of their detention. They were counted with other individuals of their households.

3.5 Census Questionnaires

The general census included three questionnaires: listing of buildings, housing units and households; economic establishments; households and housing conditions and a questionnaire on hotels. The items and variables covered in the questionnaires are detailed as follows:

3.5.1 The Buildings and Housing Units Census Questionnaire

The census questionnaire for the buildings and housing units was divided into four parts:

1. **Part one:** includes identification data, (such as: Governorate Name, Locality Name, and Locality Code and Enumeration Area Code).
2. **Part two:** provides data for all census buildings, (such as: Building Number in Enumeration Area, Name of the Owner of the Building or Building Name and Address, Building Municipality Number, Type of Building, Type of Ownership, Material of External Walls, Number of Floors, Utilization of Building, Year of Construction, Total Number of Housing Unit in Building).
3. **Part three:** provides data for all Housing Units, (such as: Number of Housing Unit the Building, Type of Ownership, Utilization of Housing Unit, The reason for Closed, Vacant and Deserted Housing Unit).

4. Part four: provides data for all Housing Units used for habitation or work and habitation, (such as: Name of the Head of Household, Number of Household Members (Males, Females).

3.5.2 Economic Establishments Questionnaire

In addition to the identification data, the economic establishments questionnaire included the following detailed variables: establishment official commercial name, establishment commercial name in use, establishment telephone/ mobile number, establishment website, address, operational status, economic activity, establishment ownership, economic organization, legal status, year of practicing the activity, number of employees disaggregated by paid or unpaid males or females, total number of persons in the branches, preparation of accounting records, ask whether it is possible to separate establishment expenditure from the family expenditure, define if the establishment is licensed or registered at any of the following (municipality/ village council, governmental institution, chamber of commerce and industry, professional association) and the present value of capital.

3.5.3 Household and Housing Conditions Questionnaire

The questionnaire covered households and housing conditions in addition to identification data, and the following variables:

Part One on Housing: housing characteristics and conditions

It covered variables including occupancy type, type of housing unit, tenure of the housing unit, housing unit area (m²), number of housing unit rooms, number of bedrooms, main source of drinking water, main source of electricity, type of toilet facility usually used by household members, method of solid waste disposal, main source of energy used in cooking and heating, number of facilities and durable goods or those owned by the household, including kitchens, bathrooms, toilets, bathrooms and toilet, private car, gas/ electric stove, refrigerator, freezer, vacuum cleaner, microwave, washing machine, dryer, dishwasher, filter, LED, LCD TV, TV, satellite dish, electric fan, air conditioner, central air conditioning, central heating, solar boiler, phone line, home library, information technology for household including Palestinian internet line, Israeli internet line, Palestinian mobile phone line, Israeli mobile phone line, computers, laptops, tablet/ IPAD, smart mobile phones, number of household members using computer.

Part Two: Household Members Data

This part covered the following:

1. Data on all household members regardless of their age and nationality; including full name, relation to the head of household, sex, date of birth, age in complete years, original nationality, place of residency of mother at date of birth, current place of usual residence, duration of usual residence in completed years, previous place of usual residence, reason for changing previous place residency and religion.
2. Data on Palestinian members; including identification card for Palestinian, refugee status, disabilities or difficulties endured by members and their reasons, if any, these cover seeing, hearing, mobility, remembering and concentrating, and communication, availability of health insurance and if the member suffers a chronic disease.
3. Data on enrollment in education for all members aged three years and over.
4. Data on the number of schooling years successfully completed in formal education for all members aged five years and over.

5. Data on educational attainment and specialization and place of the highest degree obtained, and technical/ professional qualification obtained for all members aged 10 years and over.
6. Data on the labor force status, being prepared to work overtime if the person is a worker 1 – 14 hours, or 15 – 34 hours a week; main occupation, main economic activity, sector, place of work, main employment status, and a question for all waged workers members if the member's current or previous job was based on a contract, and if the employer contribute to the following rights to the worker: pension fund, paid annual leaves, paid annual sick leave in case of illness or injury and maternity leave (for women only), for all members aged 7 years and over.
7. Data on the marital status and age at first marriage in completed years for all persons aged 14 years and over.
8. Data on married or ever married women aged 14 years and over including duration of marriage in completed years, number of living births and number of children still alive throughout the woman's matrimonial life disaggregated by sex and number of living births and children still alive, disaggregated by sex, over the past 12 months for women aged 14 to 54 years.

Part Three: Profile of household members

Profile of household members disaggregated by sex and the total number.

Part Four: Agriculture

Included a question on whether the household or any of its members is engaged in any own-account agriculture production during the agriculture year 2016/2017 and if the household have cultivated land with protected temporary crops or open temporary crops or permanent crops (horticulture trees) in the year 2016/2017; it also covered the number of animals the household have (cattle or camel, goat or sheep, poultry, beehives) as on 1/12/2017.

Part Five: Deaths

Included a number of questions on the number of deaths happened to one of the family members during the past 12 months prior to the Census; information was collected on the full name of the deceased member, his/her relation to the head of household, his/her sex, age at the time of death in full years, availability of death certificate. This part also included a number of questions on maternal mortality of women ever married (aged 14 – 54 years); a question whether there is a death in the family between women in the same age group during the past 12 months and if the death was during giving birth or within 42 days at the end of pregnancy or childbirth or because of an accident (a traffic accident, fall, fire, etc...)

Questionnaire for Jerusalem Governorate

Because of the particular situation of Jerusalem Governorate, especially Area J1, those parts of Jerusalem which were annexed by Israeli occupation in 1967, a different methodology for data collection was adopted where paper questionnaire was used. It consisted of a short questionnaire for full listing of the households and a long questionnaire applied to a sample of 10% of households in Area J1 of Jerusalem Governorate.

The short questionnaire that has been relied on to obtain data for buildings and housing units included the following questions:

1. Characteristics of the Building: (Type of Building, Utilization of Building, Number of Floors, Total Number of Housing Unit).

2. Characteristics of Housing Conditions: (Type of Housing Unit, Tenure of the Housing Unit, Number of Rooms in the Housing Unit).
3. Household members: (Relationship to the Head of Household, Sex, Age, Religion, Refugee Status for Palestinians, Enrollment in Education, Educational Attainment and Marital Status).

The long questionnaire is similar to the household and housing conditions questionnaire which was used in the governorates in conducting the census with few exceptions due to the specific situation of Jerusalem governorate, Area J1, taking into account that the census in this area was paper-based.

3.5.4 Hotel guests' Questionnaire

A paper questionnaire was designed to collect data on hotel guests with questions on individuals including their full name, sex, date of birth, age, original citizenship; the data was entered on the counting application under item hotel on the question on status of occupancy when the enumerator visiting the hotel during the counting period.

3.6 Applications Used in the Census

Tablets were used to collect data for the census with special applications designed for this purpose supported with the maps of the updated enumeration areas for Palestinian localities. The applications were designed to match the census questionnaire and were supported with logical checks and warning messages for logical data and consistency of the data. The key applications included the listing application, designed to full the needs of the questionnaire of buildings and housing units, and the establishments questionnaire with their logical checks. It was used to list the buildings, housings and establishments and to collect data on their characteristics. The counting application was designed for the households and housing conditions questionnaire with its logical checks. It was used to collect data on household members and housing conditions and on individuals in public housings and hotel guests.

3.7 Field Operations

The fieldwork phase for the implementation of the Population, Housing and Establishments Census 2017 includes sequential activities, as follows:

3.7.1 Maps Update:

During this phase, urban maps were fully updated for all Palestinian localities in a separate project that spanned the period from mid October 2016 to end February 2017. All land marks (locations of buildings, streets and other land marks) were updated to match reality on the ground for all localities whose boundaries were adopted. A special application designed for this purpose was downloaded on tablets and operated using the aerial photo of 2016. The application permitted for updating buildings by drawing them in geometric shapes or removing them or merging them or any other matter. This phase followed by the digitalizing of the census maps using from 2007 based on aerial photo of 2009. They were updated in office using aerial photo from 2015. Additionally an Palestinian Localities Guidance, 2017 was prepared by a national committee in 2017. The manual was approved by the National Committee, Ministry of Local Government and the Council of Ministries.

During the maps updating phase, all amendments to the maps were digitalized in office using Aerial photos for 2016 and localities were electronically divided into enumeration areas according to specific criteria. This allowed for the specification of functions of census teams (supervisors, crew leaders and enumerators). Every team was designated an area of activity

specified on the maps to avoid any overlapping or omission of enumeration areas. The total number of enumeration areas in Palestine reached 7,294 being 4,890 in the West Bank and 2,404 in the Gaza Strip. This phase was completed mid-April 2017.

3.7.2 Training and Appointment

In preparation to implement the census according to the plan, training sessions were organized to cover the technical and field-related topics for the implementation of the census. The training included a theoretical part in order to ensure that all concepts are conveyed to the team, it also included a practical part on electronic applications; the following training courses were held:

- 1. Technical course targeted governorate census directors and their assistants:** The first central training course targeted 83 trainees from PCBS employees with experience and capacity in implementing censuses and field surveys in order to lead the implementation of census in the governorate. The training included theoretical lectures and practical training on the use of the applications to enable the team operated the applications in all stages of the census. The training aimed to train trainers and lasted for 18 days in the period from 4 – 24 May 2017.
- 2. Delineation and demarcation of enumeration areas:** This training course aimed to implement the delineation and demarcation of enumeration areas at the field, a special training was held to select supervisors to perform the delineation; they counted 394 trainees and received a 13-day training from 17 June to 8 July 2017. It was organized in eight halls nation-wide. The training was conducted by governorate census directors and their assistants in addition to a technical team from PCBS staff.
- 3. Listing and Numbering of Buildings, Housing Units and Establishments:** This training course aimed to List and numbering of buildings, housing units and establishments at feild, the training was organized to target crew leaders (a total of 1,730 trainees) over 13 days from 19 August to 6 September 2017 to select the team of crew leaders to implement the listing. The course was held in 31 halls nation-wide and was conducted by governorate census directors, their assistants and a number of supervisors.
- 4. Population count:** This training course aimed to implement an actual population count, the training targeted 4, 415 trainees and lasted ten days from 11 – 22 November 2017. It aimed to select the team of enumerators to count the population. It was held in 90 halls nation-wide, knowing that the evaluation of trainers and trainees and the tests organized during the training were all electronic. The halls were equipped with necessary IT equipment.
- 5. Training courses for supporting field teams:** In order to inhance the role of field teams and the technical staff in the governorate offices, a team was trained to act as: technical support for the field teams throughout the census. Their number concurred with the size of teams working in the field. It started with 16 trainees during the delineation phase and reached 110 trainees in the counting phase. Their tasks focused on solving IT related problems including transfer of data and downloading of the application. They also worked on the maintenance of tablets and capturing coordinates and other issues. Two training courses were held for members of the central media office and media coordinators and their assistants in the Palestinian governorates to train them on the census media plan. They were trained to implement the plan in all governorates throughout the census focusing on

promotion and public awareness in addition to coordination with different entities and encouraging citizens to cooperate in the different phases of the census.

3.7.3 Delineation and Demarcation of Enumeration Areas on the Ground:

During this phase, enumeration areas were specified per supervisor on tablets using the geographic database uploaded on the application per every enumeration area. Every supervisor was designated 25 enumeration areas. The supervisors delineated and demarcated the enumeration area on the ground and placed delineation marks on the outer walls of buildings within the external boundaries of the enumeration areas. As such, the external boundaries of the enumeration areas were matched to the electronic maps uploaded on the tablets, taking into account to provide supervisors with certain flexibility to enable them modify the starting point or external boundaries of some enumeration areas to ensure that the situation on the ground matches the electronic maps uploaded on the tablet. During this phase, 6,831 (with the exception of Area J1 in Jerusalem Governorate with 463 enumeration areas which done by using paper maps) were delineated and demarcated covering all localities in the West Bank and Gaza Strip. This phase was completed in 21 days spanning the period from 15 July 2017 to 7 August 2017.

3.7.4 Listing and Numbering of Buildings, Housing Units, Households and Establishments

All buildings, housing units and establishments were listed and numbered in the period from 16 September 2017 to 31 October 2017 by visiting all buildings and placing census numbers on their entrances; all housing units within the same building were numbered and main data on the characteristics of buildings and housing units were collected to cover their use, number of households and the total number of members per household. All establishments in Palestine were also numbered and listed to collect data using tablets with an e-application designed for the purpose of listing. The application enables the crew leaders to number buildings, housing units and establishments and collect data on their characteristics in addition to adding or removing any building when needed. Every crew leader was designated five enumeration areas. All numbers written on the entrances of buildings, housing units and establishments are matched with the ones on the e-maps and applications.

This process aimed mainly to collect important data on the number of buildings, and their characteristics for policy making, additionally, the listing of establishments aimed to collect data to configure the structure of the Palestinian economy. This process also aimed to facilitate the job of enumerators upon implementation of the population counting. During this phase, crew leaders handed every household a remainder questionnaire to be filled on the morning of 1 December 2017 to count the people who spent the night of the census's reference period (the night of 30 November till 1 December 2017) in the housing unit. The questionnaire would be submitted to the enumerator during the actual count phase to support the population count and to ensure accuracy and full coverage. During this phase, every hotel management was provided with a special questionnaire to count the hotel guests on the night of the count and hand the questionnaire to the enumerator during the counting phase as well.

3.7.5 Population Count

This phase was implemented in the period from 1 December to 24 December 2017. It aimed to collect data on housing conditions of households and their different characteristics. It also collected data on all members of households covering their socio-demographic and economic characteristics. A special application, uploaded on tablets, was used to gather data on the characteristics of individuals, households and housing conditions taking into consideration the use of the building and housing numbers at the entrances of buildings and housings, which

were marked during the listing phase and supported on the e-map uploaded on the tablets. Most enumerators were designated one enumeration areas while some were designated only two area depending on the number of households obtained from the preliminary listing so as to ensure completion of the task within the specified enumeration duration, and to ensure that the issue of lack of available tablets during the counting phase is overcome.

3.7.6 Post-Enumeration Survey

The post enumeration survey is an advanced method to assess the findings of the census. It was implemented using a random sample, which represented all types of localities in Palestine. The sample included 288 enumeration areas, being one enumeration area per every supervision area in the West Bank and Gaza Strip. It aims to assess the coverage and use it for demographic projections and estimates of population in future years. An e-application was used to collect data for the post-enumeration survey, connected to the enumeration areas' maps and automated editing bases.

The fieldwork was conducted in the period from 3 to 11 January 2018 field team had previously trained, then was followed by office revision of data for matching with the data from the households and housing conditions obtained during the population counting phase. It was then processed to identify the rate of under coverage. Operations were completed on 30 January 2018.

3.8 Data Processing

Post enumeration data processing took place for final cleaning of databases. All questions in the census of 2017 were verified and data was codified on mid of January 2018 during a training on codification. The codification started on 20 January 2018 as special screens were designed to cover the codification questions in the households and housing conditions questionnaire (countries and citizenships, specialization, occupation and economic activity) together with other characteristics relevant to individuals. Another screen covered the codification of economic activity in the establishments questionnaire after the listing phase.

Data cleaning and editing stage was focused on:

1. Auditing skips and range for answer.
2. Checking the consistency between different census questionnaire questions based on logical relationships.

Checking on the basis of relations between certain questions so that a list of non-identical cases was extracted, reviewed and identified the source of the error case by case, and if such errors were immediately modified and corrected based on the source of the error.

3.9 Preparation of Results and Dissemination

As PCBS used modern technology in all phases of the Population, Housing and Establishments Census, 2017, this saved time for the implementation, and collection and processing of census data. It also ensured higher quality of data and quicker dissemination. Data entered during the fieldwork was of better quality since all the application used were supported with logical checks to locate errors and send warning messages to supervisors, crew leaders, and enumerators to ensure that the accuracy of data collected. Parallel to data collection, the data entered were verified centrally and returned to the field for amendment during data collection.

Preliminary results of the census were published in March 2018 after full verification of databases to ensure coverage and quality of data and following evaluation during the post-enumeration survey. Furthermore, different indicators were compared against the actual data from previous censuses and surveys.

The final findings was published after completion of databases and comparisons with previous censuses and surveys in both hard and soft copies on the Internet and through computerized statistical reports in addition to geographic publication application and on CD's and databases with sample of 20% as a public use file (PUF).

Chapter four

The Quality

This Chapter deals with and assesses the quality of the data of the Population, Housing and Establishments Census 2017. This process is carried out through dealing with the procedures that guarantee data accuracy and reduce possible sampling and non- sampling errors.

4.1 Data Quality

The main goal of the quality control program is to minimize errors and to locate any error that takes place so that proper corrective measures may be taken. Without such a system, the census data may be full of major errors, which render them unusable.

4.1.1 Sampling Errors

The sampling errors occur during the sample-based surveys but not in censuses. And these errors are easy to measure with the error point estimate also, since it is considered as an error in the sample.

4.1.2 Non-Sampling Errors

The non-sampling errors occur at any stage during the implementation of censuses and surveys. Therefore, it is necessary to provide for a data quality control system to ensure maximum accuracy. Many of these stages were used during the census planning and implementation.

4.2 Quality Control Procedures

For best efficiency, a strict procedure were set up to control data quality in all census stages, including the preparation stage, data processing, and dissemination in order to achieve the required efficiency and accuracy. The control over data quality in the planning stage is highly significant since next stages would be based on it. Therefore, each stage had the sufficient time and measures that guaranteed high census data quality.

4.2.1 Control Mechanism During the Preparation Stage

The preparation stage is the most important stage in the census. Several measures were provided to ensure high quality of data:

1. Standard international recommendation for census implementation were reviewed together with the UN Manual on the Implementation of Population and Housing Census, Third Edition. The instructions were followed as regards designing the questionnaires and compiling with the definitions to facilitate international comparisons and comparisons with previous censuses to fulfill the needs of local and international data users.
2. Review of regional and international experiences in IT-supported censuses for the purpose of developing tools and methodologies to implement an advanced census.
3. During this stage, official decision relating to the census were made including a resolution relevant to the implementation and a decision to appoint the National Director of the Census. Furthermore, consultations were held with all stakeholders and data users to identify priorities and reach national consensus on the contents of the census for the year 2017.
4. The variables used for comparison with previous censuses were listed together with new variables that lay the foundation of a new era that relies on administrative records for updating.
5. Several meetings and workshops were held with data users from government agencies and national and international organizations to meet their needs as best as possible.

6. Since the outset, PCBS invited a number of technical missions to upgrade the capacities of census teams and develop their technical skills as well as to verify the follow-up of all international procedures recommended internationally, it was as follows:
 - In 2016 a technical mission was invited to assess PCBS performance in GIS where the decision was taken to implement the census electronically supported by the use of geographic information systems.
 - Early 2017, during the preparation of the questionnaires, a technical mission from UNFPA and another from ESCWA arrived to ensure that questionnaires' form and content complied with international recommendations.
 - In the first half of 2017, Another GIS technical mission arrived to assess GIS uses and prepare a future roadmap for use of GIS in the production of data and not only in their dissemination.
 - Following the actual population count, prior to the post-enumeration survey, a technical mission from UNSD was invited to assess the procedures applied during the census, focusing on the use of applications to prepare for the implementation of the post-enumeration survey.
 - Following the post-enumeration survey, a technical team from ESCWA was invited to assess the methodology of the post enumeration.
 - Another communication technical mission arrived to assess PCBS's dissemination of data and use of social media. It also prepared a roadmap for the dissemination of the census data.
 - A technical mission was also invited to analyse PCBS experience in using GIS application in the implementation of the census.

Expert missions' reports – especially the report on work methodologies and implementation of international recommendations relevant to the questionnaires and post-enumeration survey showed that PCBS implemented the census in accordance with international recommendations and standards and that measures applied throughout the stages of the census reflected the quality of data.

7. Tablet applications were developed in concordance with the questionnaires designed to facilitate clear collection of data in the field. The applications' interfaces were made user-friendly to enable staff collect data quickly with minimal errors. Proper data entry tools were also used to concord with the question including drop down menus/ lists.
8. Different manuals were prepared and ratified to implement the different stages of the census, including Palestinian Localities Guidance, 2017, which was prepared and adopted by a national committee established for this purpose. The manuals also included Palestinian industrial classification for Economical Activities (fifth digits), according to International Standard Industrial Classification of All Economic Activities (ISIC-4) issued from the United Nations, Palestinian occupation classification (ISCO-8), in addition to the manual and presentations for field teams training.
9. Develop automated data editing mechanism consistent with the use of technology in the census and uploading the tools for use to clean the data entered into the database and ensure they are logic and error free as much as possible. The tool also accelerated conclusion of preliminary results prior to finalization of results.
10. The pilot census was implemented from 19 September 2016 to 10 January 2017 using tablets and GIS. It aimed to conclude final recommendations for the execution of the Population Housing and Establishments Census 2017. The progress rate and proposed timeframe were tested for the implementation of fieldwork using tablets in all stages. Human and financial resources needs were assessed as well as the conditions and

implementation using tablets. The training programs and trainees were appraised and the training methods were evaluated. Fieldwork was assessed for the use of tablets in conducting the census since the delineation of the enumeration areas up to the implementation of the post-enumeration survey. The questionnaires were assessed for easy handling using tablets and for the clarity and logic of items; automated editing tools for e-applications were tested for all questionnaires. Systems of fieldwork management, and field monitoring were also tested. The efficiency of exchange of data from the field to the center was assessed. Clarity and coverage of definitions and instructions of the documents of the census were also examined. The office codification of the establishments questionnaire tested in the field was also assessed the same was assessed for the households and housing conditions questionnaire. Efficiency of tablets in field conditions was also tested; an evaluation of the pilot census is made followed by making the right procedures according to this evaluation.

11. At the same time, the Palestinian Localities Guidance, 2017 was also prepared and adopted and was used to update the maps, which aimed to create updated geographic databases showing all components including buildings, landmarks, roads and others. During this period, the enumeration areas were visited to ensure matching of maps and aerial photo with the situation on the ground and amendments were introduced where necessary. Data was collected and verified to ensure they are of good quality. Later, the enumeration areas were divided in office using GIS. After the delineation phase, field visits were organized to demarcate the enumeration areas that used during the listing, population count and post-enumeration phases. The systems created during the visits to the enumeration areas allowed for the demarcation and confirmation of boundaries and the starting point of every enumeration area. This phase complements the updating phase during which the internal components of the enumeration areas were updated and administrative boundaries confirmed taking into account the track of the expansion wall and settlements. Upon the completion of the delineation, the geographic database and maps were full updated prior to the listing and counting of all localities and enumeration areas so that every building, establishment, housing unit, household and individual can be reached.
12. In parallel to these activities, the census organizational structure was prepared for all governorates and assessment of staffing was made. Functions and tasks were allocated to every administrative level in the organizational structure. Qualifications of field workers were drafted and logistic and material needs were assessed for each phase right before it is done.

4.2.2 Control Mechanism During the Implementation Stage (Fieldwork Stage)

To control and monitor fieldwork, a number of measures were taken for full control of the electronic and human resources that led to the existence of an integrated monitoring tool, which was as follows:

4.2.2.1 Human Resources

1. A central operation room was established to manage and monitor the fieldwork covering all geographic areas to monitor performance and quality of data and to abide by the timeframe. The room was chaired by the National Director of the Census with membership of 11 senior officials and the executive director of the census. The purpose of the room was to follow up on work instantly and to make timely policy decisions to facilitate the execution of the census in all stages.
2. An organizational structure was set for every governorate identifying the different administrative levels starting with the Governorate's Census Director and his/her

assistants then the supervisors then crew leaders and enumerators. Training was organized for every administrative level on administrative and technical tasks and on the mandate of every level.

3. A technical sub-operation room was set up to cover the different technical topics and to verify the data entered, locate errors and report on them to the field.
4. Upon selection of the teams for every stage, the academic qualifications and experience were taken into account; furthermore, attention was given to selecting staff from the same locality since they know their area better and can easily locate buildings, establishments and households. For the selection of supervisors, preference was given to those with previous field experience with PCBS.
5. Training plans and programs for all the teams for all stages were prepared beforehand. Training started with the directors of the census at governorate level and their assistants; supervisors came next and they trained the crew leaders and enumerators. Attention was given to training an additional 30% - 50% team members to provide for cases of resignation, dismissal of staff and for emergencies in case of weak progress, the training included both a theoretical and a practical part.
6. The teams selected included the trainees with best fieldwork evaluation and who successfully passed the final evaluation test of the training.
7. A field visits program was prepared for on-site follow-up of fieldwork and assess the key problems to solve them. The visits also reviewed how data was entered on the e-applications and teams' compliance with the instructions they received during the training to ensure good progress.
8. Mechanisms were prepared to handle cases of non-cooperation by citizens, especially in the Jerusalem Governorate and neighboring areas because of Israeli restrictions on the residency of Palestinians in the Jerusalem Governorate and its suburbs. The mechanisms included field visits by members of the central operation room to handle these cases. Different officials and representatives of local authorities and civil society organizations participated in the visits to reassure citizens and convince them to cooperate in order to minimize non-response.

4.2.2.2 Electronic or Technical Element

This included systems to obtain high-quality data, including:

First: Tablets and E-applications

The tablets and e-applications system aimed to ensure easy access of field teams in the areas designated to them on the tablets and monitor their work instantly. They included:

1. Depending on the definitions and reference data to upload the maps of the enumeration areas designated to the field teams, together with the aerial photos and geographic layers defining the administrative boundaries and the landmarks and buildings layer.
2. Field teams were prevented from collecting data outside the boundaries of the enumeration areas designated to them to avoid any overlapping. Field workers were distributed in a manner that allocates an average of 5 crew leaders per supervisor and 5 enumerators per crew leader. Every enumerator collects data about around 150 households within 15 days.
3. Geographic locations of field teams were audited before entering into the buildings and establishments by saving the geographic coordinates of every building using GPS and comparing them to the geographic location registered for the building, as noted during the maps updating stage. Crew leaders were prevented from completing their work if they exceeded the specified distance.

4. Global positioning system (GPS) was used for accurate identification of the location of field teams to represent them on PCBS central map. i.e. keep tracking of field teams in a temporal manner.
5. Field teams were provided with the possibility of adding and removing buildings on the e-maps based on their observation on the ground.
6. Representation of buildings data on the e-map using specific symbology and different colors to enable field teams identify the status of the building (unvisited, incomplete, complete, removed, non-census buildings).
7. Automated editing databases were activated to avoid registration of inconsistency in data and to complete all the questions in sequence. The system does not allow for moving to the next question before responding to the previous one. The system also displays and hides questions according to the automated editing databases uploaded on the system.
8. Exchange of data between the tablets and the central database at PCBS through synchronization.
9. Keep backup files of data prior to the exchange of data to avoid any loss of data.
10. Supervisors repeated the interview to collect data on buildings, housing units and establishments at random, covering 3% of the units accomplished by the crew leaders in each enumeration area during the listing phase. The crew leader gathered data for 2% of the households visited by enumerators to ensure that the household was included and that its members' data is harmonized. Enumerators received feedback on the errors they made, The re-interview process aimed to examine the coverage of the work of the crew leaders and enumerators and to examine the accuracy of the data collected by them.
11. A post enumeration survey was conducted to cover 4% of the enumeration areas to assess the rate of coverage of individuals and households. Full count was repeated for all households and individuals in the selected enumeration areas. The survey showed that the under coverage rate was 1.7%.

Second: Monitoring Work in the Field

1. Management of Fieldwork

The system allows the fieldwork and central office management to review data at both individual and collective levels. It produces reports on indicators of daily progress and performance through tables, graphs and e-maps. It also produces interactive reports to keep the fieldwork supervisors and national director and the central operation room updated with the latest progress and problems as they take place.

2. User's Management System

Considering the hierarchy of the census, the governorate census director may use this system to identify locations of supervisors and follow up on their work and progress; the system also allows for monitoring the teams under the supervisors' responsibility (crew leaders). Furthermore, supervisors can monitor crew leaders and enumerators to assess their work and daily progress.

3. Distribution of Work

Enumeration areas in every governorate were designated to supervisors by the census director of the governorate; supervisors then allocated enumeration areas to crew leaders and enumerators. With this method, work was distributed with guarantees to fully cover the work areas and to avoid any overlapping or omission.

4. Exchange of Data

To ensure delivery of data to the main server at PCBS headquarters, supervisors, crew leaders and enumerators were instructed to send data in successive order through all stages of data collection process. They were given clear instructions during the population count to transmit data every two hours rather than waiting till the end of the workday.

5. Progress Review

To control daily progress approval during the delineation stage, the governorate census director was requested to review the progress of every supervisor, approve it before sending data to the main server. The same applied to the review and approval of work of crew leaders and enumerators. And if governorate census director had any comments on the progress, he/she would refer to the field for amendment prior to final approval.

6. GPS Tracking

- The system enables the governorate census director, supervisor and crew leader to track enumerators' progress in their respective areas either online or offline. It also enables them to learn about the daily activity of enumerators and display the information on e-maps.
- Provide information on specific situations or potential risk including weak GPS signal in enumeration areas
- Provide a real opportunity to control filling of questionnaires within the coverage of work of enumerators in the enumeration area by identifying a certain distance near the targeted building.

7. Geographic Information System (GIS)

The system allowed for linking of data collected in the field to the geographic dimension and permitted for review of daily progress of enumerators based on performance indicators and daily e-reports output through the fieldwork management system. The output reports may be summarized as such:

1. Number of buildings in enumeration areas depending on the status (complete, refusal, under follow-up, non-census buildings, etc.)
2. Total population disaggregated by sex, total housing units and households per every geographic area.
3. Comparison of the number of housing units and total population with the findings of the previous census and demographic projections.
4. Average population, housing units and households accomplished per day in the enumeration area per geographic areas.

The system also allows for management of fieldwork by noting deviation from the values of some indicators adopted as a reference to monitor the results achieved every day. These include the population count obtained on daily basis and whether it was less or higher than projections, sex ratio, disaggregation according to the age groups to identify children, youth and elderly population. It also identifies whether the housing units counted were less or higher than projected.

Fieldwork operations was documented, which describe barriers in the daily output report, and their solutions to the problems and obstacles, then translated into direct instructions to all field teams and reflected in work manuals and directives, when necessary. Work on this process was accumulated from one stage to another and transferred to the next stage to benefit from the experience of the previous stage.

8. Temporary Administrative Information System

A special administrative system for human resources was established for the following processes:

- Record data on all temporary workers in the census.
- Record daily attendance and departure of temporary census workers.
- Provide information about tablets used by field teams.
- Ensure timely payment of wages to field workers.

9. Operations Room

The operations room system (which is part of the fieldwork management system) played a key role in monitoring the activities of fieldworkers including supervisors, crew leaders and enumerators throughout the stages of data collection, review and editing. It provides decision makers in PCBS management with statistical data on the nature of work and level of compliance of workers with the plan approved. The operations room system was strengthened by a number of reports, which were represented in the following forms:

1. Performance assessment indicators, while shedding light on the important indicators to provide decision makers with full representation of progress in the field and ensure activities are implemented within the required schedule.
2. Statistical reports on the consistency of data collected in the field.

4.2.3 Control During Data Processing Stage

Several levels for data processing during the different stages were applied:

4.2.3.1 Data Processing During Fieldwork

1. The maps uploaded on the applications helped in preventing collection of data outside the boundaries of the enumeration areas designated to every fieldwork team to ensure avoiding any overlapping.
2. GPS and GIS were used to avoid duplication and omission of counting units (buildings, housings, establishments, and households,).
3. Automated databases editing directly during data collection in all stages to minimize errors since the system sends warning messages and error messages to fieldworkers requesting either amendment or verification of data.
4. Data from official documents were used as much as possible.
5. Special screens for coding were prepared beforehand and codification manuals were uploaded thereon and tested by specialized staff at PCBS. The team who run the coding was selected and trained to comprise experienced and qualified workers. Codification of economic activities, occupations, countries, citizenships, educational specializations and localities was done centrally.

4.2.3.2 Data Processing after Completion of the Stages of the Census

1. During this phase, final data files were received and scrutinized for all questions and variables to ensure they include all of the items required. Shifts and pauses as well as links and harmony of questions were also scrutinized in addition to the logic of responses.
2. Errors output report were produced to amend errors in the field. All reports were documented.

4.3 Assessment of Data Quality

The evaluation of the results of the findings through estimating the value of errors and their trends is necessary to answer questions on the accuracy and level of coverage of the census data

and to defend the credibility of results. There are several ways and tools of evaluation the results of the census in terms of coverage and content. These include a sole source of data (the census itself) or multiple sources. The multiple-source system is used either by comparing individual records or aggregate values.

Quality control of the 2017 census included applying methods to assess coverage and type of data and their trends and quality, which focused on several aspects, mainly the post enumeration survey, verification of internal harmonization of data, comparison of results with other sources, addressing the not stated, conducting demographic analysis. These aspects are detailed here-below

4.3.1 Post Enumeration Survey

The post enumeration survey was conducted as part of census-related fieldwork. It was conducted after the stage of population and housing count by a team of enumerators who had previously worked as supervisors during the population and housing count. Each one of them worked in an area other than the enumeration area he/she worked in before. The number of individuals in the household in the night of the post enumeration survey (night of 1st January to 2nd January 2018).

The post enumeration survey aimed to assess the percentage of coverage and data quality upon completion of census data collection. It included revisited households, individuals and collect data on the household members using the same household definition used in the census. It included asking about data relevant to household members such as relationship to head of household, sex, age, status of refugee and some other questions like location of individual during the population and housing count.

Data from the post enumeration survey was compared to the census data to assess matching of households and individuals. The matching was done in office to cover the three parts of the post enumeration survey questionnaire and assess matching relevant to the individuals present in the household in the night of the post enumerations survey. The individuals who were not present on the night of the post enumeration survey were counted on the night of the census. The individuals counted in the census but not counted in the post enumeration survey were compared to analyze results and assess the percentage of coverage of all households and members.

Description of the used framework

The sample framework of the post enumeration survey comprised all of the enumeration areas of the 2017 population, housing and establishments census, which amounted to 6,831 areas distributed in all of the governorates of the West Bank and Gaza Strip exclude Area J1 of Jerusalem Governorate. 288 areas were selected for the post enumeration survey as a single stage stratified cluster sample to ensure coverage of all of the design strata whether explicit or implicit. All households in the selected enumeration area were listed; they counted around 150 households for each enumeration area.

Assessment of coverage based on the post enumeration survey

The percentage of coverage of individuals in all of the governorates of the West Bank and Gaza Strip exclude Area J1 of Jerusalem Governorate was assessed and the following rates were achieved:

Percentage of coverage and under-coverage of individuals by governorate

Governorate	Coverage percentage (%)	Under-coverage percentage (%)
Palestine	98.3	1.7
West Bank	98.0	2.0
Jenin	98.0	2.0
Tubas & Northern Valleys	98.8	1.2
Tulkarm	98.1	1.9
Nablus	99.7	0.3
Qalqiliya	96.2	3.8
Salfit	97.7	2.3
Ramallah & Al-Bireh	97.9	2.1
Jericho & Al Aghwar	100.0	0.0
Jerusalem (J2)	84.5	15.5
Bethlehem	98.9	1.1
Hebron	99.4	0.6
Gaza Strip	98.7	1.3
North Gaza	98.7	1.3
Gaza	98.2	1.8
Dier al Balah	98.8	1.2
Khan Yunis	99.0	1.0
Rafah	99.7	0.3

4.3.2 Verification of Internal Data Consistency

Since the population, housing and establishments census is the third comprehensive census on population, households, individuals, buildings and housing units and their detailed characteristics, particular attention was given to scrutinizing data and their quality with all means possible. Most importantly, the internal consistency of data was assessed and compared to the findings from other surveys.

Based on the outstanding experience and use of tablets for data collection, high-quality data was obtained and audited as they were entered; data was assessed for logic per enumerator through the fieldwork management system by the governorates' director and his/her assistants. Internal consistency of data of individuals was also assessed by outputting consistency errors, which need to be corrected or suspected data for further scrutiny by the team in charge of the population and housing conditions questionnaire. The output statements were delivered to top reviewers under full supervision of the technical operations room in the census management.

4.3.3 Comparing Findings with Other Sources

Data and indicators of the 2017 census were compared to the indicators and data of previous censuses and surveys with common indicators. Comparison of key indicators and percentages derived from census data in different areas were compared with the indicators of the labor force survey 2017. They were also compared to the results of the censuses of 1997 and 2007, especially as regards population and their sex and age distribution, average households size and composition of households. The findings showed harmony between them.

Regarding housing and housing conditions data, the indicators of the census and common indicators were compared with household surveys, especially the indicators related to the number of rooms per housing, housing density, and in general most findings were close and logic.

Data on sex and age structure and percentage distribution of households according to the type of household and average size of household showed that data was of high quality. When comparing the 2017 census indicators with those of the 1997 and 2007 censuses, and some selected surveys, the differences were logical and justified. The indicators extracted from different sources were in harmony taking into account reference and work methodologies. Thus, differences can be explained, if any.

Comparison of selected indicators

Indicator	1997 census	2007 census	Labor force survey 2017	2017 census
Sex Ratio	103.2	103.0	103.4	103.6
Median age	16.0	17.0	18.2	20.0
Percentage distribution of age				
0-14	47.0	41.9	38.8	38.6
15-65	49.5	53.4	58.2	57.5
65+	3.5	3.0	3.0	3.2
Not Stated	0.1	1.6	0.0	0.7
Percentage distribution of households by type				
One person	3.3	3.6	6.7	4.7
Nuclear	73.2	80.5	82.8	84.3
Extended	23.0	14.7	10.4	10.1
Composite	0.5	0.2	0.1	0.2
Not Stated	0.0	1.1	0.0	0.7
Average household size	6.4	5.8	5.2	5.1
Average housing density	2.0	1.6	1.5	1.4

4.3.4 Not Stated Cases

The number of not stated households characteristics reached 11,177 households for which there was no data on housing conditions. They represented 1.2% of the total number of households. Not stated individuals amounted to 31,938 individuals for whom no data on characteristics except sex were collected. They represent 0.7% of the total population. The not stated was codified with number (9) according to the number of digits per question unless an otherwise evidence appears and allows for selection of the correct answer like variables of relationship to head of household and nationality in the household and housing conditions questionnaire.

Percentage of the Not Stated for Selected Variables, 2017

Variable	Percentage of Not stated
Type of housing	1.20
Number of laptops ⁶	1.30
Age	0.68
Marital status	0.05
Religion	0.75
Refugee status	0.71
Enrollment in education	0.04
Relation to the labor force	0.05

4.3.5 Demographic Analysis

The use of demographic analysis methods to assess the population data of censuses is considered one of the common methods for assessing the quality of data. It can assess the data of age, age structure and sex in the community through estimating certain demographic measures. The following were conducted:

- Calculating some index numbers to measure the accuracy of age and preference of single age data such as: Myers number (2.4), Patchi (1.3), Wipple (1.0) and the Secretariat of the United Nations.
- Calculating the percentages of different age groups.
- Calculating the sex ratio for age groups.
- Calculating the percentage of not stated.
- Examining internal consistency between the relevant variables when extracting the tables.

This had logical and acceptable results within the standards and recommendations.

⁶ Data exclude those parts of Jerusalem which were annexed by Israeli occupation in 1967.

Statistical Tables

