دولة فلسطين

الجهاز المركزي للإحصاء الفلسطيني

كتاب القدس الإحصائي السنوي
2016

حزيران/يونيو، 2016

تم إعداد هذا التقرير حسب الإجراءات المعيارية المحددة في ميثاق الممارسات للإحصاءات الرسمية الفلسطينية 2006

© رمضان، 1437هـ – حزيران، 2016.
جميع الحقوق محفوظة.

في حالة الاقتباس، يرجى الإشارة إلى هذه المطبوعة كالتالي:

الجهاز المركزي للإحصاء الفلسطيني، 2016. *كتاب القدس الإحصائي السنوي 2016 رقم "18".* رام الله – فلسطين.

جميع المراسلات توجه إلى:
الجهاز المركزي للإحصاء الفلسطيني
ص.ب. 1647، رام الله– فلسطين
هاتف: 2700 298 2 (970/972)
فاكس: 2710 298 2 (970/972)
الرقم المجاني: 1800300300
بريد إلكتروني: diwan@pcbs.gov.ps
صفحة إلكترونية: http://www.pcbs.gov.ps

الرمز المرجعي: 2206

فلسطين
Palestine
N
لبنان
Lebanon
سوريا
Syria
عكا
Acre
صفد
Safad
حيفا
Haifa
طبريا
Tabariya
الناصرة
Nazareth
بيسان
Beisan
جنين
Jenin
طولكرم
Tulkarm
طوباس
Tubas
نابلس
Nablus
قلقيلية
Qalqiliya
سلفيت
Salfit
أريحا والأغوار
يافا
Jaffa
رام الله والبيرة
Ramallah & Al Bireh
اللد
Lod
الرملة
Er Ramle
Jericho & Al Aghwar
القدس
Jerusalem
بيت لحم
Bethlehem
شمال غزة
North Gaza
غزة
Gaza
دير البلح
Deir Al Balah
خانيونس
Khan Yunis
رفح
Rafah
الخليل
Hebron
بئر السبع
Beersheba
البحر الميت
Dead Sea
الأردن
Jordan
البحر المتوسط
Mediterranean Sea
مصر
Egypt
المصدر: الجهاز المركزي للإحصاء الفلسطيني
Source: Palestinian Central Bureau of Statistics

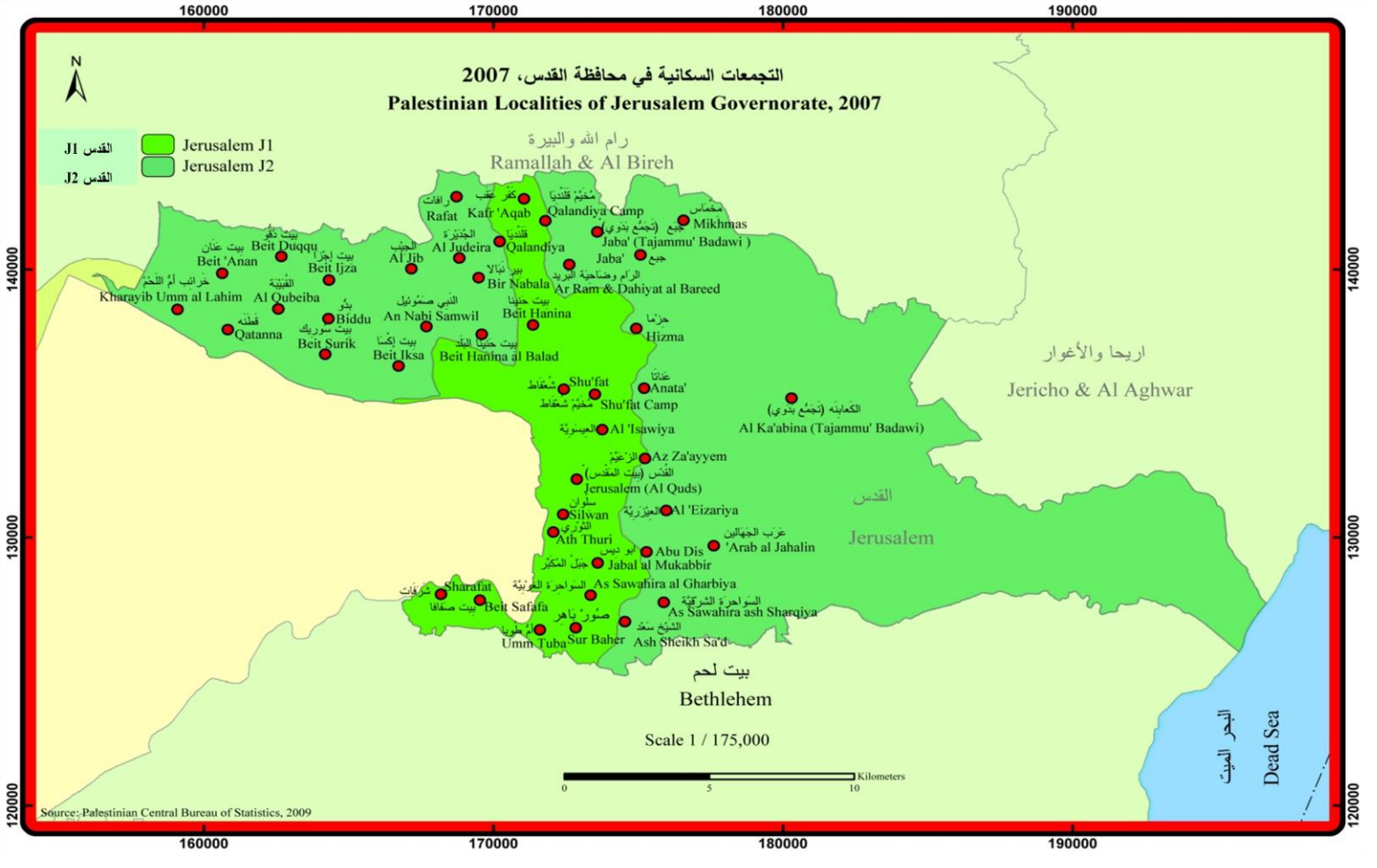
التجمعات السكانية في محافظة القدس، 2007
Palestinian Localities of Jerusalem Governorate, 2007
القدس J1
القدس J2
Jerusalem J1
Jerusalem J2
رام الله والبيرة
Ramallah & Al Bireh
اريحا والأغوار
Jericho & Al Aghwar
القدس
Jerusalem
بيت لحم
Bethlehem
البحر الميت
Dead Sea
Rafat
Kafr 'Aqab
Qalandiya Camp
Mikhmas
Jaba' (Tajammu' Badawi)
Jaba'
Al Jib
Al Judeira
Qalandiya
Bir Nabala
Ar Ram & Dahiyat al Bareed
Beit Duqqu
Beit 'Anan
Beit Ijza
Kharayib Umm al Lahim
Al Qubeiba
Biddu
Qatanna
Beit Surik
Beit Iksa
An Nabi Samwil
Beit Hanina
Beit Hanina al Balad
Hizma
Shu'fat
Shu'fat Camp
Anata'
Al 'Isawiya
Al Ka'abina (Tajammu' Badawi)
Az Za'ayyem
Jerusalem (Al Quds)
Al 'Eizariya
Silwan
Ath Thuri
Abu Dis
'Arab al Jahalin
Jabal al Mukabbir
As Sawahira al Gharbiya
As Sawahira ash Sharqiya
Sharafat
Beit Safafa
Sur Baher
Ash Sheikh Sa'd
Umm Tuba
Scale 1 / 175,000
Kilometers
0
5
10
Source: Palestinian Central Bureau of Statistics, 2009
160000
170000
180000
190000
140000
130000
120000

شكر وتقدير

يتقدم الجهاز المركزي للإحصاء الفلسطيني بالشكر والتقدير لجميع الذين ساهموا في إخراج هذا الكتاب إلى حيز النور.

لقد تم إعداد كتاب القدس الاحصائي السنوي 2016، بقيادة فريق فني من الجهاز المركزي للإحصاء الفلسطيني، وبدعم مالي مشترك بين كل من دولة فلسطين ومجموعة التمويل الرئيسية للجهاز (CFG) لعام 2016 ممثلة بمكتب الممثلية النرويجية لدى دولة فلسطين، والوكالة السويسرية للتنمية والتعاون (SDC).

يتقدم الجهاز المركزي للإحصاء الفلسطيني بجزيل الشكر والتقدير إلى أعضاء مجموعة التمويل الرئيسية للجهاز (CFG) على مساهمتهم القيمة في إعداد هذا الكتاب.

فريق العمل

- **الدائرة الفنية:**

معن سلحب (مدير الدائرة)

يوسف الأشقر

- **إعداد المواد:**

ربى القبج	نهاية عودة	حاتم قراريه
محمد شاهين	أسيل زيدان	سعدي المصري
فداء عبيد	بشير شبيطة	نضال عمر
مهيرة قنداح	أحمد دويكات	هبه هندي
محمود صوف	اشواق صدقة	اصالة خالد
مصعب ابو بكر	مريم الخطيب	رهام موسى
منال زين	ماسة زيدان	اسيد العارضة
رشا مسعود	آيات صالح	

- **تصميم خرائط:**

نبال اسماعيل

- **تصميم جرافيكي:**

أحمد سوالمة

- **تدقيق معايير النشر:**

حنان جناجره

- **المراجعة الأولية:**

معن سلحب محمد العمري

- **المراجعة النهائية:**

محمد قلالوه

- **الإشراف العام:**

علا عوض رئيس الجهاز

تقديم

نظراً للأهمية السياسية والدينية والوطنية للقدس موقعاً ورمزاً وتاريخاً وجغرافيا، فقد أفرد الجهاز المركزي للإحصاء الفلسطيني برنامجاً إحصائياً متخصصاً بشؤون القدس، حيث يقوم هذا البرنامج على تجميع الاحصاءات الرسمية في مختلف المجالات السكانية والإجتماعية والإقتصادية والجغرافية وتبويبها وتصنيفها ومعالجتها ونشرها في كتاب جامع هو كتاب القدس الإحصائي السنوي.

يستند عمل برنامج إحصاءات القدس على جمع البيانات الإحصائية من مصادرها الأولية والثانوية بالتعاون مع عدد كبير من المؤسسات الوطنية في مختلف المجالات، حيث يتم دراسة البيانات وتقييم منهجيتها العلمية ومعالجتها ونشرها، ومن خلال هذا البرنامج نحاول توفير أكبر قدر من المعلومات الإحصائية حول مجالات الحياة المختلفة في محافظة القدس والتغيرات التي تطرأ عليها عبر الزمن لإستخدامها كأداة معلوماتية فعالة في المراقبة الإحصائية في محافظة القدس.

يسرنا ان نقدم العدد الثامن عشر من كتاب القدس الاحصائي السنوي، وذلك رغم التعقيدات والعوائق العديدة في توفير البيانات الإحصائية الشاملة عن القدس، خاصة في ظل الظروف الصعبة التي يعيشها المجتمع الفلسطيني بأسره.

يستعرض هذا الكتاب واقع القدس تحت الاحتلال، بالإضافة الى احصاءات مختلفة حول الواقع السكاني والاجتماعي والجغرافي والاقتصادي. كما يعرض أبرز المعطيات حول الانتهاكات الإسرائيلية في محافظة القدس بما فيها الاستيطان ومصادرة الاراضي وجدار الضم والتوسع داخل فلسطين وأثرها على واقع الأسرة الفلسطينية.

نأمل أن يشكل هذا الكتاب مرجعاً إحصائياً هاماً، ومصدراً وافراً للمعلومة حول القدس عاصمتنا الأبدية، ويعزز قدرة المُخَطِط الفلسطيني وجميع المهتمين والباحثين في جهودهم الرامية الى تجسيد السيادة الفلسطينية على القدس.

والله نسأل أن يتكلل عملنا بالنجاح ،،،

علا عوض

رئيس الجهاز

حزيران، 2016

تنويه

جميع البيانات الإحصائية المدرجة في هذا الكتاب مصدرها منشورات الجهاز المركزي للإحصاء الفلسطيني ويمكن للقارئ الكريم الحصول على تفاصيل اكثر حول منهجية وجودة البيانات عن أي موضوع بالرجوع الى اصدارات الجهاز المنشورة على الموقع الالكتروني http://www.pcbs.gov.ps.

يلاحظ وجود بعض الاختلافات الطفيفة في المجاميع لقيم نفس المتغير بين الجداول المختلفة، ونجم ذلك عن التقريب.

تم استخدام مجموعة من الرموز الخاصة في جداول هذا الكتاب، ودلالة هذه الرموز كالتالي:-

- **(0)** القيمة أقل من نصف وحدة
- (-) لا يوجد
- (..) البيانات غير متوفرة
- (:) البيانات غير متاحة للنشر
- (.) لا ينطبق

قائمـة المحتويـات

الموضوع		الصفحة
تقديم		
تنويه		
الفصل الأول:	**القدس تحت الاحتلال**	**17**
الفصل الثاني:	**السكان**	**25**
الفصل الثالث:	**الإحصاءات الحيوية**	**37**
الفصل الرابع:	**الزراعة واستعمالات الأراضي**	**49**
الفصل الخامس:	**البيئة والمصادر الطبيعية**	**55**
الفصل السادس:	**الصحة**	**65**
الفصل السابع:	**التعليم**	**71**
الفصل الثامن:	**الثقافة**	**83**
الفصل التاسع:	**مجتمع المعلومات**	**89**
الفصل العاشر:	**المساكن وظروف السكن**	**93**
الفصل الحادي عشر:	**معايير المعيشة**	**99**
الفصل الثاني عشر:	**الامن والعدالة**	**107**
الفصل الثالث عشر:	**العمل**	**113**
الفصل الرابع عشر:	**المنشآت**	**127**
الفصل الخامس عشر:	**الحسابات القومية**	**133**
الفصل السادس عشر:	**الأسعار والأرقام القياسية**	**137**
الفصل السابع عشر:	**النقل والاتصالات**	**143**
الفصل الثامن عشر:	**الإنشاءات**	**151**
الفصل التاسع عشر:	**الصناعة**	**155**
الفصل العشرون:	**السياحة**	**159**
الفصل الحادي والعشرون:	**الخدمات**	**167**

الفصل الثاني والعشرون:	**التجارة الداخلية**		**171**
الفصل الثالث والعشرون:	**التجارة الخارجية المرصودة**		**175**
الفصل الرابع والعشرون:	**الانتهاكات الإسرائيلية**		**179**
	1.24	مصادرة بطاقات الهوية المقدسية	**181**
	2.24	الاعتقال والابعاد	**183**
	3.24	الشهداء	**183**
	4.24	هدم المنازل والضرائب	**185**
	5.24	جدار الضم والتوسع	**186**
	6.24	الاستيطان ومصادرة الأراضي	**191**
	7.24	المسجد الاقصى	**195**
الفصل الخامس والعشرون:	**المفاهيم والمصطلحات**		**197**
المصادر			**217**

الفصل الأول

القدس تحت الاحتلال

مقدمة

القدس من المدن القديمة في العالم، وهي الموقع الذي ترنو إليه جميع الأمم والحضارات. حيث هوجمت وحوصرت القدس ما لا يقل عن خمس وعشرين مرة، ولكنها صمدت في وجه جميع محاولات تغيير معالمها وخصائصها وحيويتها. والقدس مهبط الديانات السماوية، فهي أولى القبلتين ومعرج الرسول صلى الله عليه وسلم وقيامة المسيح عليه السلام.

تقع محافظة القدس وسط الضفة الغربية، ضمن خطوط طول 35° 4′ 0″ و35° 30′ 0″ شرقاً وخطوط عرض 31° 43′ 0″ و31° 53′ 0″ شمالاً. وبلغت مساحة محافظة القدس 345 كم^2 وتشكل هذه المساحة 6.1% من مساحة الضفة الغربية و 5.7% من مساحة فلسطين. ويبلغ عدد تجمعات محافظة القدس 44 تجمعا (حسب التقسيمات الادارية للتعداد العام للسكان والمساكن والمنشات 2007).

تقع أعلى نقطة في محافظة القدس في الطور وبارتفاع 826 م عن سطح البحر، بينما أخفض نقطة تقع في عين اللوزة "سلوان" بارتفاع 610 م عن سطح البحر. أما في بيت المقدس فتعتبر قلعة داوود أعلى نقطة والتي ترتفع 778 م عن سطح البحر، في حين أخفض نقطة تقع في الحرم الشريف وارتفاعه 622 م عن سطح البحر.

أسماء القدس عبر التاريخ

سميت القدس عاصمة فلسطين بعشرات الأسماء التي اقترنت بأسماء البناة أو الغزاة، والتي عند استعراضها يتبين أن لها من المدلولات ما يعطيه التاريخ لدارسيه، هذه الأسماء وردت في وثائق وسجلات عديدة في مختلف أنحاء العالم، وهذا يؤكد صراع مختلف الحضارات على القدس كما يتضح من خلال الأسماء الكنعانية والفارسية واليونانية والرومانية والإسلامية لهذه المدينة المقدسة، فمنذ ستة آلاف سنه تم بناء "حصن يبوس" الذي هو القدس في عصرنا الحاضر، هذا الاسم الذي له من الرنين المميز ما لم يعرف التاريخ له مثيلاً من حيث كونه موقعاً بمدى الاستهداف كموقع وحضارة وحتى كإسم أيضاً.

ومن أبرز الأسماء التي سميت بها القدس :

1 . حصن يبوس: نسبة إلى اليبوسيين.
2 . يبوس: نسبة إلى اليبوسيين.
3 . يروشالم: شالم الإله الكنعاني معناه السلام.
4 . اورسالم: اسم كنعاني يعني السلام.
5 . ساليم: اسم كنعاني ويعني السلام.
6 . شاليم: اسم كنعاني ويعني السلام.
7 . مدينة داود: نسبة إلى النبي داود.
8 . مدينة الله.
9 . شليم: في عهد السيد المسيح ورد ذكرها في الإنجيل.
10 . ياروشالم: في الكتابات الكنعانية القديمة.
11 . جيروزالم: اسم إفرنجي تحريف للاسم الكنعاني (ياروشالم).

12 . يا بيتي: سميت لدى الفراعنة وتحريف للاسم الكنعاني ولكن هكذا سميت باللغة المصرية واللغة الهيروغليفية آنذاك.
13 . ايليا كبيتو لينا: الاسم الأول للإمبراطور الروماني هد ريان عام 135 م حيث كانت تحت الاستعمار الروماني.
14 . بيت المقدس.
15 . القدس الشريف.

إضافة للعديد من الأسماء التي حملتها القدس ما قبل العصر الحالي مثل: ايفن، مدينة الأنهار، مدينة الوديان، يهوستك، نورمستك، نور السلام، نور الغسق، يارة، كيلة، اريانه، جبستي، أوفل، ميلو، أكرى، انتوخيا.

القدس تحت الاحتلال الاسرائيلي

بعيد الاحتلال الاسرائيلي لأراضي الضفة الغربية والتي تشكل القدس جزءاً منها وبالتحديد في الثامن والعشرين من حزيران عام 1967 وفي أول إجراء باطل وغير شرعي، أصدرت إسرائيل أمراً إدارياً يقضي بضم القدس الشرقية (حوالي سبع كيلو مترات مربعة) وعشرات الكيلومترات الأخرى، إلى الجزء الغربي من المدينة والتي كانت مساحتها (حوالي 38 كيلو مترا مربعاً)، تلاه حل مجلس الأمانة الفلسطيني، وتوزيع الهوية الاسرائيلية على سكان القدس الشرقية، وألغت القوانين الاردنية واغلقت المحاكم الشرعية والبنوك العربية، وفرضت مناهج التعليم الاسرائيلية، وغيرها لاقصاء اي دور للسلطة العربية، واخضاع الارض والسكان لكافة اشكال السلطة الاسرائيلية.

ومن اجل خلق حالة التواصل والعمق الجغرافي مع المدن الأخرى في اسرائيل، تم توسيع حدود ما يسمى "بلدية" القدس من أراضي الضفة الغربية بحوالي ضعفي ما كانت عليه قبل حزيران 1967، وذلك على قاعدة الأكثر مساحة من الأرض والأقل عدداً من السكان إلى جانب التدمير الكامل أينما أمكن للتجمعات الفلسطينية التي تشكل عائقا أمام التواصل المذكور، خاصة في الاتجاه الغربي للمدينة كما حصل لقرى اللطرون الثلاث عمواس ويالو وبيت نوبا، حيث تم تدميرها بالكامل وتشريد أهلها.

ولم تقف الأمور عند هذا الحد، بل شرع الاحتلال الاسرائيلي في بناء حزام استيطاني يحيط بالقدس ليشكل "درعاً واقياً لما يسمى بلدية الاحتلال في القدس" كخط دفاع أول عن "حدودها" وتمثل ذلك في سياسة مصادرة آلاف الدونمات من فلسطين تحت ذرائع وحجج مختلفة، وبناء المستعمرات الإسرائيلية عليها إضافة إلى السياسة "الأمنية" والسيطرة على المزيد من الأراضي كان آخرها ما لحق بمحافظة القدس نتيجة إقامة جدار الضم والتوسع لحدود "بلدية الاحتلال في القدس" ، حيث تم استحداث جدار الضم والتوسع من الناحية الشمالية والمحاذية لمطار قلنديا وقرى كفرعقب وقلنديا ورافات والرام وضاحية البريد حيث يعزل تجمعات بكاملها (الأرض والسكان) مثل الرام وبيرنبالا وكفرعقب والجيب، مما يعيق تنظيم شؤون السكان ويضطرهم للهجرة خارج حدود منطقة جدار الضم والتوسع.

وبعد ثلاثة عشر عاماً من الاحتلال وبتاريخ 1980/07/30 تبنى الكنيست الإسرائيلي القانون الأساسي الذي قدمته الحكومة الإسرائيلية والذي ينص على أن "القدس الموحدة عاصمة إسرائيل"، كنتيجة امتدت جذورها إلى الأيام الأولى لاحتلال القدس العربية.

وعليه ومن وجهة نظر إسرائيل فقد أطبقت فكي الكماشة على مشروعها "التاريخي" عبر قوانينها وتعديلاتها الإدارية والتي أدت في النهاية إلى فرض إسرائيل سلطتها وادارتها على القدس الشرقية والحاقها لها بما يشمل ذلك جميع مجالات حياة السكان الفلسطينيين، جاهدة في تشويه الواقع وفرض الحقائق على الأرض من أجل تجاوز عدم شرعية الإجراءات الإسرائيلية واستثناء القدس الشرقية من قرارات الشرعية الدولية وخاصة قرارات هيئة الأمم المتحدة ومجلس الأمن الدولي.

فالقرارات والمواثيق الدولية وفي مقدمتها نصوص اتفاقية جنيف الرابعة لعام 1949 ترفض من الأساس تغيير الواقع للأراضي المحتلة وتحظر بموجب المادتين 49 و53 من القسم الثالث من هذه الإتفاقية جميع ممارسات الاحتلال المتمثلة بأعمال التدمير واخلاء المناطق وانتهاك أمن السكان وتعريض حياتهم للخطر.

تجمعات القدس المدمرة عام 1948

من أبرز الآثار التي نتجت عن الإحتلال الإسرائيلي، هو تشريد الشعب والسيطرة على الأرض، فالجزء الذي تم احتلاله من القدس عام 1948 تم تدميره كاملاً من ناحية البنية التحتية والمناطق المبنية، والسكان في أغلبيتهم الساحقة هجروا نتيجة الحرب حيث استقر جزء منهم في الشطر الشرقي من المدينة (القدس) وتوزع الباقون على المحافظات الفلسطينية الأخرى والدول العربية والعالم حيث يقدر عدد السكان الفلسطينيين آنذاك الذين تركوا أملاكهم حوالي 98 الف نسمة، كما تقدر الأملاك بما يعادل (272,735) دونماً.

تجمعات محافظة القدس التي طرد أهلها منها عام 1948 حسب عدد السكان والمساحة
Depopulated Jerusalem Governorate Localities of the Year 1948 by Population and Area

Locality	مساحة الأرض (دونم) Land Area (Dunum)	عدد السكان Population	تاريخ النزوح Displaced Date	التجمع
Lifta	8,743	2,958	1948/01/01	لفتا
Bayt Naqquba	2,979	278	1948/01/01	بيت نقوبا
Bayt Thul	4,629	302	1948/01/01	بيت ثول
Qaluniya	4,844	1,056	1948/04/03	قالونيا
Al Qastal	1,446	104	1948/04/03	القسطل
Dayr Yassin	2,857	708	1948/04/09	دير ياسين
Nitaf	1,401	46	1948/04/15	نطاف
Saris	10,699	650	1948/04/16	ساريس
Jerusalem (Qatamon)	20,790	69,693	1948/04/28	القدس (القطمون)
Bayt Mahsir	16,268	2,784	1948/05/10	بيت محسير
Al Jura	4,158	487	1948/07/11	الجوره
Aqqur	5,522	46	1948/07/13	عقور
Khirbat al Lawz	4,502	522	1948/07/13	خربة اللوز
Sataf	3,775	626	1948/07/13	صطاف
Suba	4,102	719	1948/07/13	صوبا
Maliha	6,828	2,250	1948/07/15	المالحة
Dayr 'Amr	3,072	12	1948/07/17	دير عمرو
Khirbat Ism Allah	568	23	1948/07/17	خربة اسم الله
Kasla	8,004	325	1948/07/17	كسلا
Artuf	403	406	1948/07/18	عرتوف
Ayn Karum	15,029	3,689	1948/07/18	عين كارم
Dayr Rafat	13,242	499	1948/07/18	دير رافات
Ishwa	5,522	719	1948/07/18	اشوع
Islin	2,159	302	1948/07/18	عسلين
Sar'a	4,967	394	1948/07/18	صرعة
Al Burayj	19,080	835	1948/10/19	البريج

(تابع): تجمعات محافظة القدس التي طرد أهلها منها عام 1948 حسب عدد السكان والمساحة

(Cont.): Depopulated Jerusalem Governorate Localities of the Year 1948 by Population and Area

Locality	مساحة الأرض (دونم) Land Area (Dunum)	عدد السكان Population	تاريخ النزوح Displaced Date	التجمع
Dayr Aban	22,734	2,436	1948/10/19	دير أبان
Dayr Al Hawa	5,907	70	1948/10/19	دير الهوا
Sufla	2,061	70	1948/10/19	سفلى
Bayt 'Itab	8,757	626	1948/10/21	بيت عطاب
Bayt Umm Al Mays	1,013	81	1948/10/21	بيت أم الميس
Dayr Al Sheikh	6,781	255	1948/10/21	دير الشيخ
Jarash	3,518	220	1948/10/21	جرش
Ras Abu A'mmar	8,342	719	1948/10/21	راس أبو عمار
Kirbat Al Tannur	..	..	1948/10/21	خربة التنور
Kirbat Al Umur	4,163	313	1948/10/21	خربة العمور
Al Walaja	17,708	1,914	1948/10/21	الولجة
Allar	12,356	510	1948/10/22	علار
Al Qabu	3,806	302	1948/10/22	القبو
Total	**272,735**	**97,949**		**المجموع**

الفصل الثاني

السكان

توزيع السكان

بلغ عدد السكان المقدر في محافظة القدس في منتصف العام 2016 حوالي 426,533 فرداً، منهم 216,748 ذكراً و209,785 أنثى، ويشكل عدد السكان في المحافظة ما نسبته 8.9% من مجموع السكان في فلسطين و14.5% من مجموع السكان في الضفة الغربية.

بلغت نسبة اللاجئين الفلسطينيين في محافظة القدس 25.1% لعام 2013 من مجموع السكان الفلسطينيين في المحافظة حيث بلغت هذه النسبة 21.2% في منطقة J1 مقابل 31.4% في منطقة J2.

عدد السكان المقدر في محافظة القدس حسب التجمع منتصف العام، 2016

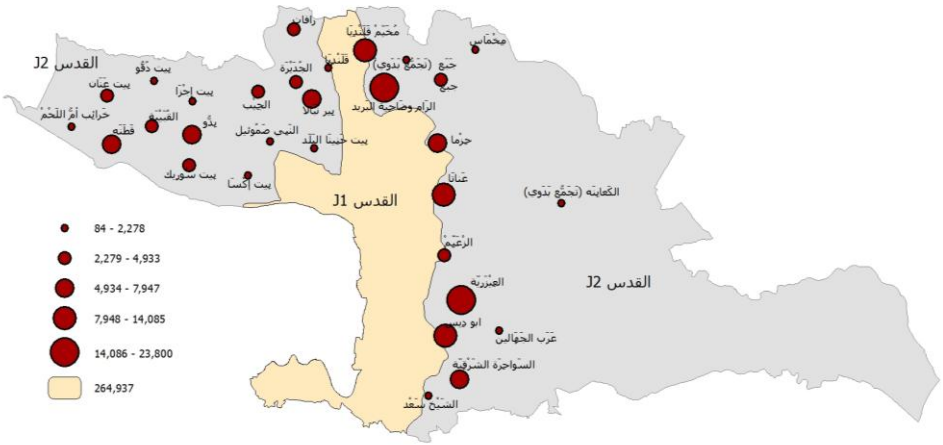

التوزيع النسبي للسكان المقدر حسب المنطقة، (منتصف الأعوام 2011–2016)

Percentage Distribution of Estimated Population by Region, (Mid Years 2011-2016)

Year	القدس Jerusalem	قطاع غزة Gaza Strip	الضفة الغربية* West Bank*	فلسطين Palestine	السنة
2011	9.3	38.1	61.9	**100**	2011
2012	9.2	38.3	61.7	**100**	2012
2013	9.1	38.5	61.5	**100**	2013
2014	9.0	38.7	61.3	**100**	2014
2015	9.0	38.9	61.1	**100**	2015
2016	8.9	39.1	60.9	**100**	2016

*Data includes Jerusalem Governorate. * البيانات تشمل محافظة القدس.

عدد السكان المقدر في فلسطين حسب المنطقة والجنس، منتصف العام 2016

Estimated Population in Palestine by Region and Sex, Mid-Year 2016

Region\ Governorate	Sex		الجنس	المنطقة/المحافظة
	اناث Females	ذكور Males	كلا الجنسين Both Sexes	
Palestine	**2,368,887**	**2,447,616**	**4,816,503**	**فلسطين**
West Bank*	1,443,723	1,491,645	**2,935,368**	الضفة الغربية*
Gaza Strip	925,164	955,971	**1,881,135**	قطاع غزة
Jerusalem	209,785	216,748	**426,533**	**القدس**

*Data includes Jerusalem Governorate. * البيانات تشمل محافظة القدس.

عدد السكان المقدر في فلسطين حسب المنطقة، (منتصف الاعوام 2006–2016)

Estimated Population in Palestine by Region (Mid Years 2006-2016)

Number in Thousand العدد بالألف

Year	Jerusalem		القدس	قطاع غزة Gaza Strip	الضفة الغربية* West Bank*	فلسطين Palestine	السنة
	منطقة (J2) Area (J2)	منطقة (J1) Area (J1)	المجموع Total				
2006	134.4	223.0	**357.4**	1,349.3	2,262.7	**3,612.0**	2006
2007	137.0	224.7	**361.7**	1,395.7	2,323.5	**3,719.2**	2007
2008	139.6	228.8	**368.4**	1,440.3	2,385.2	**3,825.5**	2008
2009	142.1	233.0	**375.1**	1,486.8	2,448.4	**3,935.2**	2009
2010	144.7	237.3	**382.0**	1,535.1	2,513.3	**4,048.4**	2010
2011	147.5	241.8	**389.3**	1,588.7	2,580.2	**4,168.9**	2011
2012	150.3	246.4	**396.7**	1,644.3	2,649.0	**4,293.3**	2012
2013	153.1	251.0	**404.1**	1,701.4	2,719.1	**4,420.5**	2013
2014	156.0	255.7	**411.6**	1,760.0	2,790.3	**4,550.3**	2014
2015	158.8	260.3	**419.1**	1,820.0	2,862.5	**4,682.5**	2015
2016	161.6	264.9	**426.5**	1,881.1	2,935.4	**4,816.5**	2016

* Data includes Jerusalem Governorate. * البيانات تشمل محافظة القدس.

معدل النمو السكاني المقدر في فلسطين حسب المنطقة، 2011–2015

Estimated Population Growth Rate in Palestine by Region, 2011-2015

Region\ Governorate	2015	2014	2013	2012	2011	المنطقة/المحافظة
Palestine	**2.9**	**2.9**	**2.9**	**3.0**	**3.0**	**فلسطين**
West Bank*	2.6	2.6	2.6	2.7	2.7	الضفة الغربية*
Gaza Strip	3.4	3.4	3.4	3.5	3.5	قطاع غزة
Jerusalem	1.8	1.8	1.8	1.9	1.9	القدس

*Data includes Jerusalem Governorate. * البيانات تشمل محافظة القدس.

عدد السكان المقدر في محافظة القدس حسب التجمع، (منتصف الاعوام 2014– 2016)

Estimated Population in Jerusalem Governorate by Locality, (Mid- Years 2014 -2016)

Area\ Locality	2016	2015	2014	المنطقة/ التجمع
Jerusalem	**426,533**	**419,108**	**411,640**	**القدس**
Area (J1)	**264,937**	**260,324**	**255,686**	**منطقة (J1)**
Area (J2)	**161,596**	**158,784**	**155,954**	**منطقة (J2)**
Rafat	2,775	2,727	2,678	رَافَات
Mikhmas	1,692	1,662	1,632	مِخْمَاس
Qalandiya Camp	10,324	10,144	9,963	مُخَيَّم قَلَنْدِيَا
Qalandiya	1,378	1,354	1,330	قَلَنْدِيَا
Beit Duqqu	1,895	1,862	1,829	بِيت دُقُّو
Jaba'	3,721	3,656	3,591	جَبَعْ
Al Judeira	2,661	2,614	2,568	الجُدَيْرَة
Ar Ram & Dahiyat al Bareed	23,800	23,386	22,969	الرَام وضَاحِيَة البَرِيد
Beit 'Anan	4,653	4,572	4,490	بِيت عَنَان
Al Jib	4,933	4,847	4,761	الجِيْب
Bir Nabala	5,631	5,533	5,435	بِير نَبَالا
Beit Ijza	816	802	787	بِيت إجْزَا
Al Qubeiba	3,708	3,644	3,579	القُبَيْبَة
Kharayib Umm al Lahim	424	417	410	خَرَائِب أمُّ اللَحْمْ
Biddu	7,947	7,809	7,669	بِدُّو
An Nabi Samwil	302	296	291	النَبِي صَمُوئِيل
Hizma	7,331	7,203	7,075	حِزْما
Beit Hanina al Balad	1,252	1,230	1,208	بِيت حَنِينَا البَلَد
Qatanna	7,550	7,418	7,286	قَطَنَه
Beit Surik	4,544	4,465	4,385	بِيت سُورِيك
Beit Iksa	2,215	2,177	2,138	بِيت إكْسَا
'Anata	14,085	13,840	13,594	عَنَاتَا
Al Ka'abina (Tajammu' Badawi)	811	797	783	الكَعابِنَه (تَجَمُّع بَدَوي)
Az Za'ayyem	3,977	3,908	3,838	الزَعَيِّمْ
Al 'Eizariya	20,582	20,223	19,863	العِيْزَرِيَّة
Abu Dis	12,604	12,385	12,164	ابو دِيس
'Arab al Jahalin	843	828	813	عَرَب الجَهَالين
As Sawahira ash Sharqiya	6,780	6,662	6,544	السَواحِرَة الشَرْقِيَّة
Ash Sheikh Sa'd	2,278	2,239	2,199	الشَيْخ سَعْد
Other Localities	84	84	82	تجمعات أخرى

التركيب العمري والنوعي للسكان

يمتاز المجتمع الفلسطيني في محافظة القدس بأنه مجتمع فتي، حيث أن نسبة الأفراد الذين تقل أعمارهم عن 15 سنة في محافظة القدس في العام 2013 بلغت 35.2%، في حين بلغت نسبة الأفراد الذين أعمارهم 60 سنة فأكثر 6.7%.

بلغت نسبة الجنس منتصف العام 2016 في محافظة القدس 103.3 ذكر لكل مائة أنثى، وهي نفس النسبة في كل من فلسطين والضفة الغربية وقطاع غزة.

التوزيع النسبي للسكان الفلسطينيين في محافظة القدس حسب المنطقة وفئات العمر، 2013

Percentage Distribution of Palestinian Population in Jerusalem Governorate by Area and Age Groups, 2013

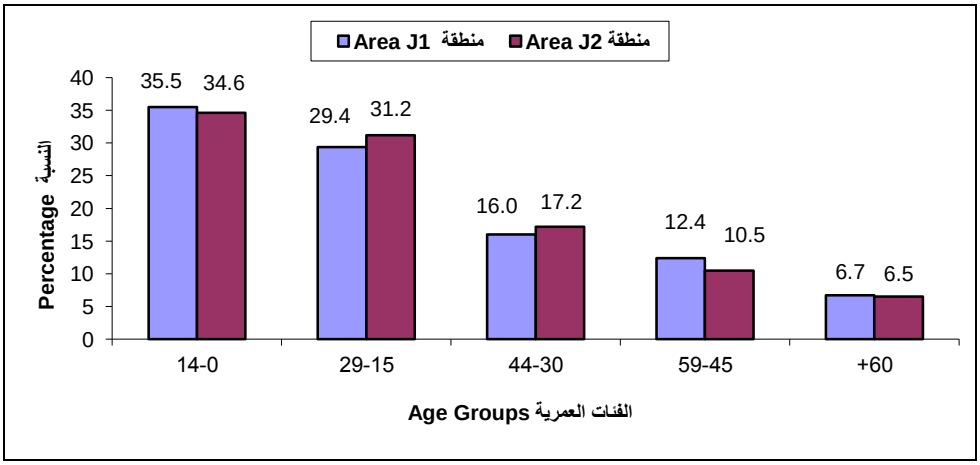

التوزيع النسبي للسكان الفلسطينيين في محافظة القدس حسب المنطقة والجنس وحالة اللجوء، 2013

Percentage Distribution of Palestinian Population in Jerusalem Governorate by Area, Sex and Refugee Status, 2013

Refugee Status	منطقة J2 Area J2			منطقة J1 Area J1			القدس Jerusalem			حالة اللجوء
	إناث Females	ذكور Males	**كلا الجنسين Both Sexes**	إناث Females	ذكور Males	**كلا الجنسين Both Sexes**	**إناث Females**	**ذكور Males**	**كلا الجنسين Both Sexes**	
Registered refugees	27.6	32.2	**29.9**	21.6	20.5	**21.0**	**23.9**	**24.8**	**24.4**	لاجئ مسجل
Non - registered refugees	1.9	1.1	**1.5**	0.2	0.2	**0.2**	**0.9**	**0.5**	**0.7**	لاجئ غير مسجل
Not - refugee	70.5	66.7	**68.6**	78.2	79.3	**78.8**	**75.2**	**74.7**	**74.9**	ليس لاجئاً
Total	**100**	**100**	**100**	**100**	**100**	**100**	**100**	**100**	**100**	**المجموع**

التوزيع النسبي للسكان الفلسطينيين في محافظة القدس حسب المنطقة والجنس وفئات العمر، 2013

Percentage Distribution of Palestinian Population in Jerusalem Governorate by Area, Sex and Age Groups, 2013

Age Groups	منطقة J2 Area J2			منطقة J1 Area J1			القدس Jerusalem			فئات العمر
	إناث Females	ذكور Males	**كلا الجنسين Both Sexes**	إناث Females	ذكور Males	**كلا الجنسين Both Sexes**	**إناث Females**	**ذكور Males**	**كلا الجنسين Both Sexes**	
0-14	34.6	34.5	**34.6**	34.0	37.0	**35.5**	**34.3**	**36.1**	**35.2**	14-0
15-29	29.5	33.0	**31.2**	28.1	30.6	**29.4**	**28.6**	**31.5**	**30.1**	29-15
30-44	18.0	16.4	**17.2**	17.9	14.1	**16.0**	**17.9**	**14.9**	**16.4**	44-30
45-59	10.7	10.2	**10.5**	12.5	12.2	**12.4**	**11.8**	**11.5**	**11.6**	59-45
60+	7.2	5.9	**6.5**	7.5	6.1	**6.7**	**7.4**	**6.0**	**6.7**	+60
Total	**100**	**100**	**100**	**100**	**100**	**100**	**100**	**100**	**100**	**المجموع**

التوزيع النسبي للسكان الفلسطينيين في محافظة القدس حسب المنطقة والجنس ونوع الهوية، 2013

Percentage Distribution of Palestinian Population in Jerusalem Governorate by Area, Sex and Type of Identity, 2013

Area and Sex		Type of Identity				نوع الهوية		المنطقة والجنس	
		المجموع Total	أخرى Other	مقدسية Jerusalem	فلسطينية Palestinian				
Jerusalem	**Both Sexes**	**100**	**0.2**	**64.7**	**35.1**	**كلا الجنسين**		**القدس**	
	Males	**100**	**0.3**	**65.6**	**34.1**	**ذكور**			
	Females	**100**	**0.2**	**63.7**	**36.1**	**إناث**			
Area J1	**Both Sexes**	**100**	**0.2**	**97.1**	**2.7**	**كلا الجنسين**		منطقة J1	
	Males	**100**	0.2	97.7	2.1	ذكور			
	Females	**100**	0.1	96.5	3.4	إناث			
Area J2	**Both Sexes**	**100**	**0.3**	**11.4**	**88.3**	**كلا الجنسين**		منطقة J2	
	Males	**100**	0.3	11.6	88.1	ذكور			
	Females	**100**	0.3	11.3	88.4	إناث			

التوزيع النسبي للسكان الفلسطينيين في محافظة القدس حسب المنطقة ونوع الهوية، 2013

Percentage Distribution of Palestinian Population in Jerusalem Governorate by Area and Type of Identity, 2013

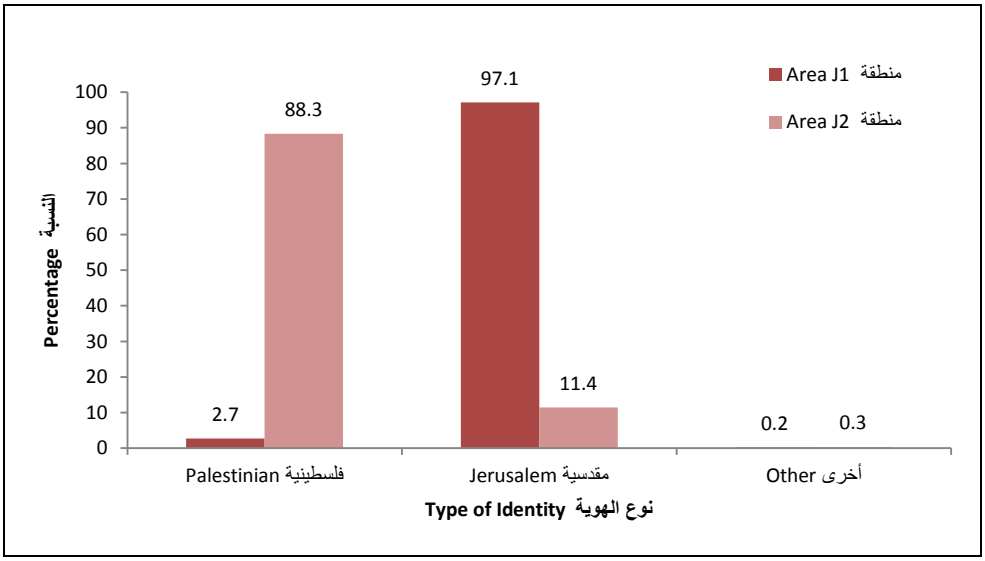

التوزيع النسبي للسكان الفلسطينيين في محافظة القدس حسب الجنس ونوع التجمع، 2013

Percentage Distribution of Palestinian Population in Jerusalem Governorate by Sex and Type of Locality, 2013

Type of Locality	Sex الجنس			نوع التجمع
	إناث Females	ذكور Males	كلا الجنسين Both Sexes	
Urban	82.3	81.9	**82.1**	حضر
Rural	11.3	11.0	**11.2**	ريف
Camps	6.4	7.1	**6.7**	مخيمات
Total	**100**	**100**	**100**	**المجموع**

الأسرة

بلغ متوسط حجم الأسرة في محافظة القدس 3.7 أفراد عام 2013، في حين بلغ متوسط حجم الأسرة حسب جنس رب الأسرة 4.3 أفراد للأسر التي رب الأسرة فيها ذكر مقابل 1.7 أفراد للأسر التي رب الأسرة فيها انثى.

من ناحية أخرى، تشكل الأسر النووية والأسر المكونة من فرد ما نسبته 90.8% من مجموع الأسر الفلسطينية في محافظة القدس عام 2013، أما الأسر الممتدة والمركبة شكلت 9.2% من الأسر في محافظة القدس لنفس العام.

التوزيع النسبي للأسر الفلسطينية في محافظة القدس حسب جنس رب الأسرة وحجم الأسرة، 2013

Percentage Distribution of Palestinian Households in Jerusalem Governorate by Sex of Head of Household and Household Size, 2013

Household Size	Sex of Head of Household جنس رب الاسرة			حجم الأسرة
	إناث Females	ذكور Males	**كلا الجنسين Both Sexes**	
1	24.9	0.5	**3.1**	1
2	21.3	11.9	**12.9**	2
3	17.3	12.2	**12.7**	3
4	11.8	17.1	**16.6**	4
5+	24.7	58.3	**54.7**	+5
Total	**100**	**100**	**100**	**المجموع**
Average of household size	**1.7**	**4.3**	**3.7**	**متوسط حجم الأسرة**

التوزيع النسبي للأسر الفلسطينية في محافظة القدس حسب المنطقة ونوع الأسرة، 2013

Percentage Distribution of Palestinian Households in Jerusalem Governorate by Area and Type of Household, 2013

Type of Household	منطقة J2 Area J2	منطقة J1 Area J1	القدس Jerusalem	نوع الأسرة
One person household\nuclear household	85.6	93.9	**90.8**	أسرة من فرد واحد/ أسرة نووية
Extended household \composite household	14.4	6.1	**9.2**	أسرة ممتدة/ أسرة مركبة
Total	**100**	**100**	**100**	**المجموع**

الفصل الثالث

الإحصاءات الحيوية

المواليد الأحياء والوفيات:

وقائع المواليد والوفيات المسجلة في سجل السكان، تشمل فقط الأفراد المسجلين في الضفة الغربية ويحملون الهوية الفلسطينية، كما أن بيانات هذه الوقائع لا تشمل الأفراد الذين يحملون هوية القدس الزرقاء.

بلغ عدد المواليد أحياء المسجلين في محافظة القدس – لحملة الهوية الصادرة عن وزارة الداخلية الفلسطينية للأعوام 2012، 2013، 2014، 2015 وعلى التوالي 3,532، 3,453، 3,475، 3,239، بينما بلغ عدد الوفيات المسجلة لنفس الأعوام 286، 327، 309، 318، حالة وفاة على التوالي.

عدد المواليد أحياء المسجلون في الضفة الغربية ومحافظة القدس حسب الجنس، 2012– 2015

Number of Registered Live Births in West Bank and Jerusalem Governorate by Sex, 2012-2015

Region\Governorate and Sex	Year				السنة	المنطقة /المحافظة والجنس
	2015	2014	2013	2012		
West Bank*						**الضفة الغربية***
Both Sexes	**69,889**	**71,710**	**70,758**	**72,762**		**كلا الجنسين**
Males	36,049	36,835	36,440	37,140		ذكور
Females	33,840	34,875	34,318	35,622		اناث
Jerusalem						**القدس**
Both Sexes	**3,239**	**3,475**	**3,453**	**3,532**		**كلا الجنسين**
Males	1,719	1,756	1,784	1,774		ذكور
Females	1,520	1,719	1,669	1,758		اناث

* Data includes live birth of Jerusalem governorate holding Palestinian ID's only.

Note:

1. Declining numbers of registered births by year is due to lack of completeness of registration, so the published figure represents only registered births.

2. Presented data based on updated version of Population Register compared with previous publication.

* البيانات تشمل مواليد محافظة القدس من حملة الهوية الفلسطينية فقط.

ملاحظة:

1. تناقص أعداد المواليد المسجلين حسب السنة سببه نقص في اكتمال تسجيل المواليد، وبالتالي العدد المنشور يمثل الحالات المسجلة فقط.

2. البيانات المعروضة اعتمدت على نسخة محدثة من سجل السكان مقارنة بالبيانات التي نشرت سابقاً.

عدد المواليد أحياء المسجلون* في محافظة القدس حسب شهر الولادة، 2012–2015

Number of Registered Live Births* in Jerusalem Governorate by Month of Birth, 2012-2015

Month of Birth	Year				السنة	شهر الولادة
	2015	2014	2013	2012		
January	296	280	299	301		كانون ثاني
February	245	254	296	274		شباط
March	304	274	285	291		اذار
April	248	271	250	298		نيسان
May	255	280	286	303		ايار
June	277	261	289	300		حزيران
July	311	313	314	314		تموز
August	318	340	330	349		آب
September	270	355	309	316		ايلول
October	268	294	275	261		تشرين اول
November	216	273	257	240		تشرين ثاني
December	231	280	263	285		كانون اول
Total	**3,239**	**3,475**	**3,453**	**3,532**		**المجموع**

* Data includes live birth of holding Palestinian ID's only.

Note:

1. Declining numbers of registered births by year is due to lack of completeness of registration, so the published figure represents only registered births.

2. Presented data based on updated version of Population Register compared with previous publication.

* البيانات تشمل المواليد من حملة الهوية الفلسطينية فقط.

ملاحظة:

1. تناقص أعداد المواليد المسجلين حسب السنة سببه نقص في اكتمال تسجيل المواليد، وبالتالي العدد المنشور يمثل الحالات المسجلة فقط.

2. البيانات المعروضة اعتمدت على نسخة محدثة من سجل السكان مقارنة بالبيانات التي نشرت سابقاً.

عدد الوفيات المسجلة في الضفة الغربية ومحافظة القدس حسب الجنس، 2012–2015

Number of Registered Deaths in West Bank and Jerusalem Governorate by Sex, 2012-2015

Year Of Death	Jerusalem		القدس	West Bank*		الضفة الغربية*	سنة الوفاة
	اناث Females	ذكور Males	**كلا الجنسين Both Sexes**	اناث Females	ذكور Males	**كلا الجنسين Both Sexes**	
2012	120	166	**286**	3,150	3,649	**6,799**	2012
2013	146	181	**327**	3,033	3,546	**6,579**	2013
2014	145	164	**309**	3,098	3,518	**6,616**	2014
2015	120	198	**318**	3,289	3,999	**7,288**	2015

* Data includes death of Jerusalem governorate holding Palestinian ID's only.

Note:

1. Declining numbers of registered deaths by year is due to lack of completeness of registration, so the published figure represents only registered deaths.

2. Presented data based on updated version of Population Register compared with previous publication.

* البيانات تشمل وفيات محافظة القدس من حملة الهوية الفلسطينية فقط.

ملاحظة:

1. تناقص أعداد الوفيات المسجلة حسب السنة سببه نقص في اكتمال تسجيل الوفيات، وبالتالي العدد المنشور يمثل الحالات المسجلة فقط.

2. البيانات المعروضة اعتمدت على نسخة محدثة من سجل السكان مقارنة بالبيانات التي نشرت سابقاً.

عدد الوفيات المسجلة* في محافظة القدس حسب سنة وشهر الوفاة، 2012– 2015

Number of Registered Deaths* in Jerusalem Governorate by Month and Year, 2012-2015

Month of Death	Year				السنة	شهر الوفاة
	2015	2014	2013	2012		
January	41	34	23	26		كانون ثاني
February	29	18	40	24		شباط
March	31	27	15	16		اذار
April	36	31	32	29		نيسان
May	27	28	29	22		ايار
June	18	17	31	27		حزيران
July	21	28	23	27		تموز
August	26	27	27	25		آب
September	18	24	21	25		ايلول
October	14	22	22	21		تشرين اول
November	23	27	25	20		تشرين ثاني
December	34	26	39	24		كانون اول
Total	**318**	**309**	**327**	**286**		**المجموع**

* Data includes death of Jerusalem governorate holding Palestinian ID's only.

Note:

1. Declining numbers of registered deaths by year is due to lack of completeness of registration, so the published figure represents only registered deaths.

2. Presented data based on updated version of Population Register compared with previous publication.

* البيانات تشمل وفيات محافظة القدس من حملة الهوية الفلسطينية فقط.

ملاحظة:

1. تناقص أعداد الوفيات المسجلة حسب السنة سببه نقص في اكتمال تسجيل الوفيات، وبالتالي العدد المنشور يمثل الحالات المسجلة فقط.

2. البيانات المعروضة اعتمدت على نسخة محدثة من سجل السكان مقارنة بالبيانات التي نشرت سابقاً.

الزواج والطلاق

بلغ عدد عقود الزواج المسجلة في المحاكم الشرعية والكنسية عام 2014 في فلسطين 43,732 عقداً، حيث سجلت المحاكم الشرعية والكنسية في محافظة القدس 2,931 عقداً أي ما نسبته 6.7% من مجمل عقود الزواج المسجلة في فلسطين.

وقد بلغ عدد عقود الزواج المسجلة عام 2014 للفئة العمرية (15–19) سنة للإناث في فلسطين 17,999 عقداً، أي ما نسبته 41.2% من مجمل عقود الزواج في فلسطين. أما عدد عقود الزواج للإناث عام 2014 لنفس الفئة العمرية في محافظة القدس فقد بلغ 1,397 عقداً، أي ما نسبته 47.7% من مجمل عقود الزواج لعام 2014 في محافظة القدس.

وبلغت عقود الزواج المسجلة للفئة العمرية (15–19) سنة للذكور في فلسطين 2,670 عقدا. أي ما نسبته 6.1% من مجمل عقود الزواج في فلسطين لعام 2014، حيث سجل في محافظة القدس 160 عقداً للذكور لنفس الفئة العمرية، أي ما نسبته 5.5% من مجمل عقود الزواج المسجلة في المحافظة.

الحالة الزواجية للأفراد (12 سنة فأكثر) في محافظة القدس عام 2013 توزعت على النحو التالي: لم يتزوج أبداً 41.3%، بواقع 45.8% للذكور مقابل 36.8% للإناث. في حين بلغت نسبة الأفراد المتزوجين 51.9% بواقع 51.4% للذكور مقابل 52.4% للإناث.

عقود الزواج المسجلة في المحاكم الشرعية والكنسية في محافظة القدس حسب فئات عمر الزوج والزوجة، 2014

Registered Marriages in Shariah Courts and Churches in Jerusalem Governorate by Age Groups of Groom and Bride, 2014

Age Groups of Groom	المجموع Total	Age Groups of Bride						فئات عمر الزوجة	فئات عمر الزوج
		+40	39-35	34-30	29-25	24-20	19-15	14-10	
15-19	**160**	-	-	-	1	12	146	1	19-15
20-24	**1,211**	-	-	1	18	398	790	4	24-20
25-29	**1,008**	-	1	10	123	476	394	4	29-25
30-34	**310**	-	5	20	79	149	56	1	34-30
35-39	**109**	-	11	23	34	34	7	-	39-35
40+	**133**	28	32	30	32	7	4	-	+40
Total	**2,931**	**28**	**49**	**84**	**287**	**1,076**	**1,397**	**10**	**المجموع**

عقود الزواج المسجلة في المحاكم الشرعية والكنسية في محافظة القدس حسب فئات عمر الزوج والزوجة، 2010–2014

Registered Marriages in Shariah Courts and Churches in Jerusalem Governorate by Age Groups of Groom and Bride, 2010-2014

Age Groups	Year				السنة	فئات العمر
	2014	2013	2012	2011	2010	
Groom						الزوج
10-14	-	-	-	-	-	14-10
15-19	160	135	121	47	77	19-15
20-24	1,211	1,213	930	562	718	24-20
25-29	1,008	1,036	747	490	694	29-25
30-34	310	280	237	165	201	34-30
35-39	109	95	73	47	73	39-35
40+	133	137	83	86	81	+40
Total	**2,931**	**2,896**	**2,191**	**1,397**	**1,844**	المجموع
Bride						الزوجة
10-14	10	9	11	13	31	14-10
15-19	1,397	1,404	1,109	679	974	19-15
20-24	1,076	1,042	785	480	576	24-20
25-29	287	275	174	123	163	29-25
30-34	84	87	55	56	47	34-30
35-39	49	35	24	18	30	39-35
40+	28	44	33	28	23	+40
Total	**2,931**	**2,896**	**2,191**	**1,397**	**1,844**	المجموع

التوزيع النسبي للأفراد الفلسطينيين (12 سنة فأكثر) في محافظة القدس حسب الحالة الزواجية والجنس والمنطقة، 2013

Percentage Distribution of Palestinians (12 Years and Above) in Jerusalem Governorate by Marital Status, Sex and Area, 2013

Marital Status	منطقة J2 Area J2			منطقة J1 Area J1			محافظة القدس Jerusalem Governorate			الحالة الزواجية
	إناث Females	ذكور Males	**كلا الجنسين Both Sexes**	إناث Females	ذكور Males	**كلا الجنسين Both Sexes**	**إناث Females**	**ذكور Males**	**كلا الجنسين Both Sexes**	
Never married	39.0	48.2	**43.7**	35.4	44.4	**39.9**	**36.8**	**45.8**	**41.3**	لم يتزوج أبداً
Legally married	4.3	2.9	**3.6**	2.7	1.3	**2.0**	**3.3**	**2.0**	**2.6**	عقد قران لأول مرة
Married	49.1	47.9	**48.5**	54.4	53.6	**54.0**	**52.4**	**51.4**	**51.9**	متزوج
Divorced	1.2	0.3	**0.7**	1.7	0.3	**1.0**	**1.5**	**0.3**	**0.9**	مطلق
Widowed	6.0	0.7	**3.3**	5.4	0.4	**2.9**	**5.6**	**0.5**	**3.1**	أرمل
Separated	0.4	0.0	**0.2**	0.4	0.0	**0.2**	**0.4**	**0.0**	**0.2**	منفصل
Total	**100**	**100**	**100**	**100**	**100**	**100**	**100**	**100**	**100**	**المجموع**

عقود الزواج المسجلة في المحاكم الشرعية والكنسية في فلسطين ومحافظات مختارة، 2006–2014

Registered Marriages in Shariah Courts and Churches in the Palestine and Selected Governorates, 2006-2014

Governorate	Year									السنة	المحافظة
	2014	2013	2012	2011	2010	2009	2008	2007	2006		
Palestine	**43,732**	**42,698**	**40,292**	**36,284**	**37,228**	**38,316**	**35,777**	**32,685**	**28,233**		**فلسطين**
Nablus	3,857	3,558	3,414	2,803	3,017	2,714	2,822	2,707	2,194		نابلس
Jerusalem	**2,931**	**2,896**	**2,191**	**1,397**	**1,844**	**2,907**	**2,927**	**2,945**	**2,554**		**القدس**
Hebron	7,502	6,876	6,291	6,022	5,500	4,981	4,921	4,806	4,220		الخليل
Gaza	5,966	6,276	5,980	6,115	6,380	6,507	5,803	5,097	4,446		غزة

أما وقوعات الطلاق المسجلة في فلسطين لعام 2014، فقد بلغت 7,603 واقعة طلاق، حيث سجلت محافظة القدس 615 واقعة أي ما نسبته 8.1% من مجمل وقوعات الطلاق المسجلة في فلسطين.

وقد بلغ عدد وقوعات الطلاق المسجلة للذكور في الفئة العمرية (15–19) سنة في فلسطين 217 واقعة طلاق، أي ما نسبته 2.9% من مجمل وقوعات الطلاق. وقد سجلت 23 واقعة طلاق لنفس الفئة العمرية في محافظة القدس أي ما نسبته 3.7% من مجمل وقوعات الطلاق المسجلة في المحافظة.

أما عدد وقوعات الطلاق للإناث في الفئة العمرية من (15–19) سنة فقد بلغت في فلسطين 1,753 واقعة أي ما نسبته 23.1% من مجمل وقوعات الطلاق المسجلة في فلسطين، وسجلت في محافظة القدس 219 واقعة طلاق لنفس الفئة العمرية أي ما نسبته 35.6% من مجمل وقوعات الطلاق في المحافظة.

وقوعات الطلاق المسجلة في المحاكم الشرعية في محافظة القدس حسب فئات عمر المطلق والمطلقة، 2014

Registered Divorces in Shariah Courts in Jerusalem Governorate by Age Groups of Divorcee, 2014

Age Groups of Divorces	المجموع Total	Age Groups of Divorcee							فئات عمر المطلقة	فئات عمر المطلق
		+40	39-35	34-30	29-25	24-20	19-15	14-10		
15-19	23	-	-	-	1	3	19	-		19-15
20-24	172	-	-	-	2	51	119	-		24-20
25-29	174	-	-	2	25	83	64	-		29-25
30-34	89	1	-	10	25	37	16	-		34-30
35-39	49	1	6	20	16	5	1	-		39-35
40+	108	43	27	14	16	8	0	-		+40
Total	**615**	**45**	**33**	**46**	**85**	**187**	**219**	**-**		**المجموع**

وقوعات الطلاق المسجلة في المحاكم الشرعية في محافظة القدس حسب فئات عمر المطلق والمطلقة، 2010–2014

Registered Divorces in Shariah Courts in Jerusalem Governorate by Age Groups of Divorcee, 2010-2014

Age Groups	Year					السنة	فئات العمر
	2014	2013	2012	2011	2010		
Divorces							**المطلق**
10-14	-	-	-	-	-	14-10	
15-19	23	9	10	12	10	19-15	
20-24	172	147	122	114	67	24-20	
25-29	174	168	149	148	95	29-25	
30-34	89	93	76	69	50	34-30	
35-39	49	39	62	47	30	39-35	
40+	108	71	73	55	64	+40	
Total	**615**	**527**	**492**	**445**	**316**	**المجموع**	
Divorcee							**المطلقة**
10-14	-	-	-	1	1	14-10	
15-19	219	164	145	139	90	19-15	
20-24	187	187	172	162	103	24-20	
25-29	85	77	74	67	42	29-25	
30-34	46	49	41	43	38	34-30	
35-39	33	20	26	14	17	39-35	
40+	45	30	34	19	25	+40	
Total	**615**	**527**	**492**	**445**	**316**	**المجموع**	

وقوعات الطلاق المسجلة في فلسطين ومحافظات مختارة، 2006–2014

Registered Divorces in the Palestine and Selected Governorates, 2006-2014

Governorate	Year									السنة	المحافظة
	2014	2013	2012	2011	2010	2009	2008	2007	2006		
Palestine	**7,603**	**7,114**	**6,574**	**6,155**	**6,150**	**5,761**	**5,009**	**4,043**	**3,756**		**فلسطين**
Nablus	694	614	590	558	624	470	433	375	302		نابلس
Jerusalem	**615**	**527**	**492**	**445**	**316**	**547**	**438**	**333**	**291**		**القدس**
Hebron	867	765	678	658	628	533	506	429	441		الخليل
Gaza	1,080	1,066	1,022	983	1,038	915	833	644	579		غزة

العمر الوسيط عند عقد القران لأول مرة

بلغ العمر الوسيط عند عقد القران لأول مرة في فلسطين لعام 2014 للذكور 24.7 سنة مقابل 20.3 سنة للإناث، وبلغ العمر الوسيط عند عقد القران لأول مرة للذكور في محافظات القدس ونابلس والخليل 24.9 سنة، و25.6 سنة، و24.3 سنة على التوالي، وبلغ العمر الوسيط عند عقد القران لأول مرة للإناث في تلك المحافظات 19.9 سنة، و20.8 سنة، و19.7 سنة على التوالي.

العمر الوسيط عند عقد القران لأول مرة في محافظات مختارة، 2014

Median Age at the First Legal Marriage by Selected Governorates, 2014

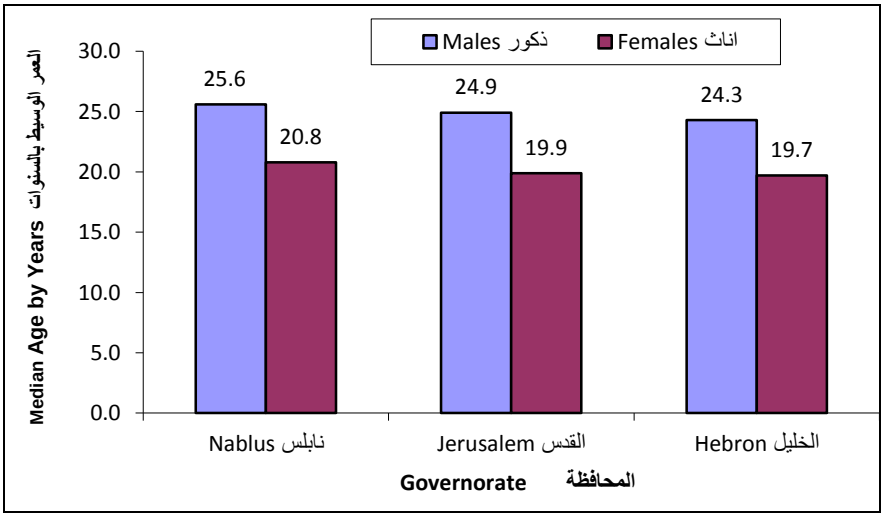

الفصل الرابع

الزراعة واستعمالات الأراضي

الزراعة الأسرية

8.6% من الأسر في محافظة القدس يتوفر لديها حديقة منزلية وذلك كما هو في 2015/3/24. في حين 98.2% من الأسر في محافظة القدس والتي يتوفر لديها حديقة منزلية تقوم بممارسة نشاط زراعي في الحديقة وذلك خلال العام الزراعي 2014/2013.

الثروة الحيوانية

3.5% من الأسر في محافظة القدس تقوم بتربية ثروة حيوانية (منزلية) كما هو في 2015/3/24.

التوزيع النسبي للأسر في محافظة القدس حسب توفر حديقة منزلية ، كما هو في 2015/3/24

Percentage Distribution of Households in Jerusalem Governorate by Availability of A Garden, As on 24/3/2015

Availability of Garden	التوزيع النسبي Percentage Distribution	توفر حديقة
Available	8.6	متوفر
Not Available	91.4	غير متوفر
Total	**100**	**المجموع**

التوزيع النسبي للأسر التي لديها حديقة منزلية في محافظة القدس حسب ممارسة نشاط زراعي، 2014/2013

Percentage Distribution of Households who have A garden in Jerusalem Governorate by Use of A Garden in Agricultural Activity, 2013/2014

Agricultural Activity	التوزيع النسبي Percentage Distribution	ممارسة نشاط زراعي في الحديقة
Used	98.2	تمارس
Not Used	1.8	لا تمارس
Total	**100**	**المجموع**

التوزيع النسبي للأسر في محافظة القدس حسب تربيتها للثروة الحيوانية (الحيوانات المنزلية)، كما هو في 2015/3/24

Percentage Distribution of Households in Jerusalem Governorate by Rearing of Livestock (Domestic), As on 24/03/2015

Rearing of Livestock	التوزيع النسبي Percentage Distribution	تربية الثروة الحيوانية
Rearing	3.5	تربي
Not Rearing	96.5	لا تربي
Total	**100**	**المجموع**

الكثافة السكانية:

بلغت مساحة محافظة القدس 345 كم^2، وبلغت الكثافة السكانية منتصف العام 2016 في محافظة القدس 1,236 فرد/كم^2، أما في فلسطين فقد بلغت الكثافة السكانية 800 فرد/ كم^2، في حين بلغت في الضفة الغربية 519 فرد/ كم^2، وفي قطاع غزة 5,154 فرد/ كم^2.

حدود التجمعات الفلسطينية في محافظة القدس

Borders of the Palestinian Localities in Jerusalem Governorate

الكثافة السكانية (فرد/ كم^2) حسب المنطقة، منتصف العام 2016

Population Density (Capita/km^2) by Region, Mid Year 2016

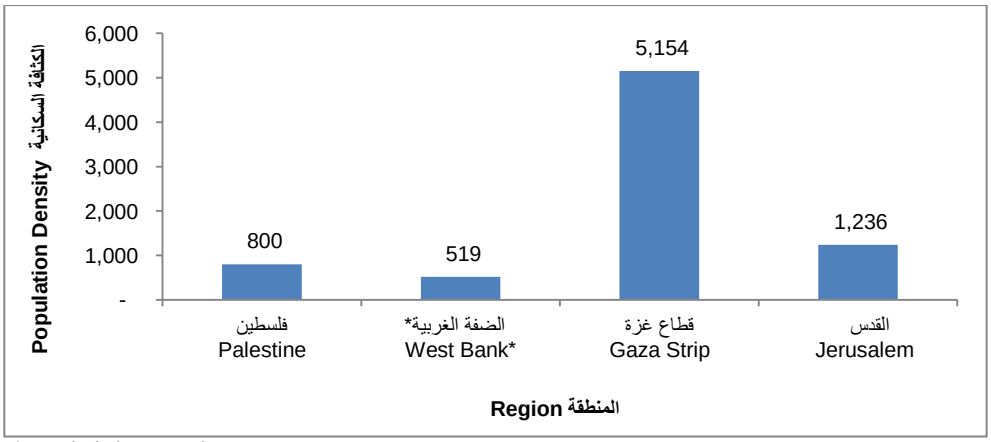

*:Data includes Jerusalem.

*: البيانات تشمل القدس

معاصر الزيتون:

بلغت كمية الزيتون المزودة للمعاصر في محافظة القدس لموسم عام 2015 بهدف عصره لاستخراج الزيت 1,372.1 طن، وقد استخرج منها 343.5 طن من الزيت. وبلغت القيمة المضافة لنشاط معاصر الزيتون لموسم عام 2015 حوالي 167.7 ألف دولار أمريكي، في حين بلغت قيمة الاستهلاك الوسيط حوالي 53.9 ألف دولار أمريكي وقيمة إنتاج المعاصر حوالي 221.7 ألف دولار أمريكي.

المؤشرات الاساسية لنشاط معاصر الزيتون في محافظة القدس، 2012–2015

Main Indicators for the Olive Press Activity in Jerusalem Governorate, 2012-2015

Quantity in Ton and Value in1000 USD — الكمية بالطن، والقيمة بالألف دولار أمريكي

Indicators	Year				السنة	المؤشرات
	2015	2014	2013	2012		
Operating olive presses	3	3	3	4		عدد المعاصر العاملة
Full automatic presses	3	3	3	4		المعاصر الاتوماتيكية
Traditional and half automatic presses	0	0	0	0		المعاصر القديمة والنصف الاتوماتيكية
No. of olive presses temporarily closed	1	1	1	0		عدد المعاصر المغلقة مؤقتا
Quantity of olive pressed	1,372.1	1,236.1	1,197.9	2,012.8		كمية الزيتون المدروس
Quantity of oil extracted	343.5	323.6	341.8	472.9		كمية الزيت المستخرجة
Number of employees	26	27	16	20		اجمالي عدد العاملين
No. of unpaid persons engaged	5	6	5	6		عدد العاملين بدون أجر
No. of paid employees	21	21	11	14		عدد العاملين باجر
Compensation of employees	25.5	28.3	13.1	18.2		تعويضات العاملين
Opening book value	..	..	366.4	726.8		القيمة الدفترية في بداية العام
New fixed assets cost	..	..	18.0	0.0		تكاليف الأصول الثابتة الجديدة
Writtinoffs & losses & sold assets value	..	..	0.0	0.0		قيمة التالف والمفقود والمباع
Depreciation	..	..	30.2	51.5		الاهتلاك السنوي
Closing book value	..	..	354.2	675.3		القيمة الدفترية في نهاية العام
Olive presses output value	221.7	251.1	200.9	246.4		قيمة انتاج نشاط معاصر الزيتون
Intermediate consumption value	53.9	58.3	49.7	66.2		قيمة الاستهلاك الوسيط
Gross value added	167.7	192.8	151.2	180.2		القيمة المضافة
Gross fixed capital formation	..	..	18.0	0.0		التكوين الرأسمالي الثابت الإجمالي

Differences in results between opening book value in years 2012-2013 and closing book value in previous year, can be noticed due to that this indicator reflects the data for Operating Olive Presses only which could differ from one year to another.

قد يلاحظ اختلاف بين القيمة الدفترية بداية العام لعامي 2012– 2013 مع القيمة الدفترية نهاية العام السابق ويعود ذلك إلى أن المؤشر يعكس بيانات المعاصر العاملة فقط والذي قد يختلف عددها من عام إلى آخر.

الفصل الخامس

البيئة والمصادر الطبيعية

المياه

43 تجمعاً سكانياً في محافظة القدس متصلة بشبكة المياه العامة، منها 17 تجمعاً يحصل على المياه من بئر أو نبع تابع لجهة إسرائيلية (شركة ميكروت)، و5 تجمعات تحصل على المياه من بئر أو نبع تابع لدائرة مياه الضفة الغربية، و5 تجمعات من بئر أو نبع تابع لمصلحة مياه القدس، و13 تجمعاً سكانياً تحصل على المياه من مصادر اخرى. 99.7% من الاسر في محافظة القدس خلال العام 2015 تتزود بالمياه عن طريق شبكة المياه العامة.

توزيع التجمعات السكانية في محافظة القدس حسب مصدر مياه الشبكة العامة، 2015

Distribution of Localities in Jerusalem Governorate by Source of the Public Network Water, 2015

Region\ Governorate	مصدر مياه الشبكة العامة Source of the Public Network Water						المنطقة/المحافظة
	لا يوجد شبكة مياه There is No Water Network	غير مبين Not Stated	أخرى Other	بئر أو نبع تابع لجهة إسرائيلية (شركة ميكروت) Well or Spring Refer to An Israeli Source (Mekorot Company)	بئر أو نبع تابع لمصلحة مياه القدس Well or Spring Refer to Jerusalem Water Undertaker	بئر أو نبع تابع لدائرة مياه الضفة الغربية Well or Spring Refer to West Bank Water Department	
Palestine	**49**	**29**	**139**	**172**	**39**	**129**	**فلسطين**
West Bank*	49	26	110	171	39	129	الضفة الغربية*
Jerusalem	1	3	13	17	5	5	القدس

*: Data include Jerusalem governorate.

*: البيانات تشمل محافظة القدس.

Other includes: Well or Spring Refer to Local Authority, Well or Spring Refer to Another Local Authority and private wells

اخرى تشمل: بئر أو نبع تابع للهيئة المحلية، و بئر أو نبع تابع لسلطة محلية اخرى، وبئر خاص

نسبة الأسر في محافظة القدس حسب وسيلة الحصول على المياه، 2015

Percentage of Households in Jerusalem Governorate by the Mean of Obtaining Water, 2015

Region\ Governorate	وسيلة الحصول على المياه Mean of obtaining water				المنطقة/المحافظة
	أخرى Other	بئر منزلي Water Well	شراء تنكات Water Tanks	شبكة مياه عامة Water Network	
Palestine	**17.1**	**18.1**	**38.4**	**93.3**	**فلسطين**
West Bank*	7.3	27.6	24.3	93.4	الضفة الغربية*
Jerusalem	3.9	9.9	3.8	99.7	القدس

*: Data include Jerusalem governorate.

*: البيانات تشمل محافظة القدس.

قامت سلطة المياه الفلسطينية بشراء حوالي 20 مليون متر مكعب من المياه لمحافظتي رام الله والبيرة والقدس منطقة (J2) عام 2014، في حين بلغت كمية المياه المزودة للقطاع المنزلي لمحافظة القدس منطقة (J2) 4.4 مليون متر مكعب لنفس العام، وبلغت حصة الفرد من المياه المستهلكة في القطاع المنزلي في محافظة القدس منطقة (J2) 40 (لتر/فرد/يوم).

أما عن المياه المتدفقة من الينابيع في محافظتي رام الله والبيرة والقدس منطقة (J2) فقد بلغت 1.9 مليون متر مكعب عام 2014.

وبخصوص جودة المياه خلال العام 2015، فقد بلغت نسبة الأسر في محافظة القدس التي تعتبر المياه جيدة حوالي 79.0%، بينما بلغت نسبة الاسر التي تعتبر المياه متوسطة الجودة حوالي 19.3%، في حين بلغت نسبة الاسر التي تعتبر المياه ذات جودة سيئة حوالي 1.7%.

التوزيع النسبي للأسر في محافظة القدس حسب تقييم الأسرة لجودة المياه والمنطقة، 2015

Percentage Distribution of Households in Jerusalem Governorate by Household Evaluation of Water Quality and Region, 2015

Region\Governorate	تقييم الأسرة لجودة المياه Household Evaluation of Water Quality				المنطقة/المحافظة
	المجموع Total	سيئة Bad	متوسطة Fairly good	جيدة Good	
Palestine	**100**	**13.1**	**25.8**	**61.1**	**فلسطين**
West Bank*	**100**	3.5	18.3	78.2	الضفة الغربية*
Jerusalem	**100**	1.7	19.3	79.0	القدس

*: Data include Jerusalem governorate. *: البيانات تشمل محافظة القدس.

التوزيع النسبي للأسر في محافظة القدس حسب تقييم الأسرة لجودة المياه، 2015

Percentage Distribution of Households in Jerusalem Governorate by Household Evaluation of Water Quality, 2015

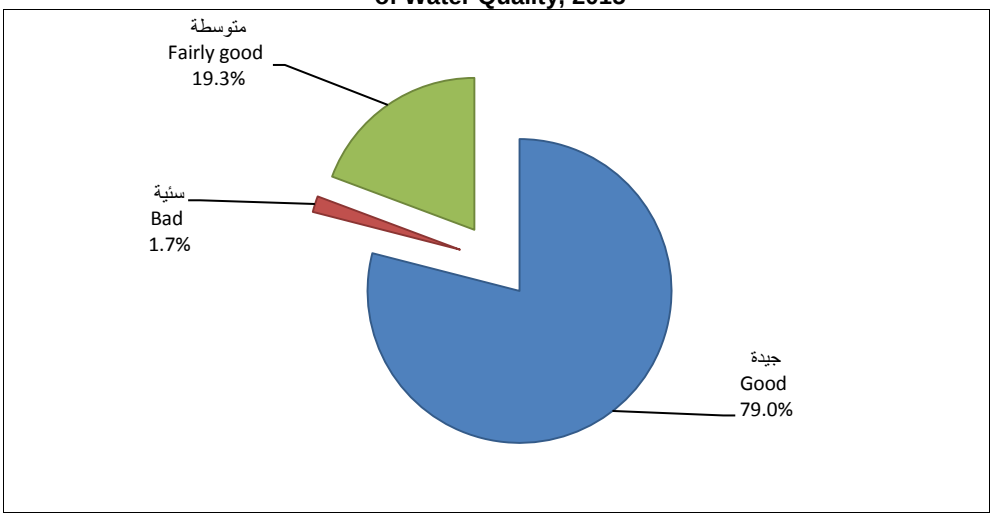

كمية المياه المشتراة[1] من شركة المياه الاسرائيلية (ميكروت) في فلسطين حسب المنطقة، 2010– 2014

Quantity of Water Purchased[1] from Israeli Water Company (Mekorot) in Palestine by Region, 2010-2014

Unit: Million m^3 الوحدة: مليون م^3

Region\ Governorate	Year					السنة	المنطقة/المحافظة
	2014	2013	2012	2011	2010		
Palestine [2]	**63.5**	**63.3**	**56.6**	**57.0**	**60.3**		**فلسطين**[2]
West Bank[2]	60.0	59.3	52.6	52.8	55.4		الضفة الغربية[2]
Ramallah & Al-Bireh and Jerusalem[2]	20.0	20.4	19.3	19.7	20.3		رام الله والبيرة والقدس[2]
Gaza Strip	3.5	4.0	4.0	4.2	4.9		قطاع غزة

(1) Includes the pumped water from the wells which are located in the territories of the State of Palestine and controlled by Israeli Water Company (Mekorot).

(2) Data does not include those parts of Jerusalem governorate which were annexed by Israel in 1967.

(1) شمل الكميات المضخوخة من الابار الواقعة ضمن أراضي دولة فلسطين والمسيطر عليها من قبل شركة المياه الإسرائيلية (ميكروت).

(2) البيانات لا تشمل ذلك الجزء من محافظة القدس والذي ضمته إسرائيل عام 1967.

كمية المياه المزودة للقطاع المنزلي والمياه المستهلكة وعدد السكان وحصة الفرد اليومية في محافظة القدس والضفة الغربية، 2014

Quantity of Water Supply for Houshold Sector, Water Consumed, Population and Daily per Capita Share in the Jerusalem Governorate and the West Bank, 2014

Region\ Governorate	حصة الفرد اليومية من المياه المستهلكة (لتر/فرد/يوم) Daily Allocation Per Capita (liter/capita/day)	عدد السكان نهاية العام 2014 Population End Year 2014	المياه المستهلكة (مليون م3/السنة) Water Consumed (Milion m^3/year)	كمية المياه المزودة للقطاع المنزلي (مليون م^3) Quantity of Water Supply for Houshold Sector (Milion m^3)	المنطقة/المحافظة
West Bank*	**79.1**	**2,568,403**	**74.2**	**102.8**	**الضفة الغربية***
Jerusalem*	40.0	157,369	2.3	4.4	القدس*

*: Data does not include those parts of Jerusalem governorate which were annexed by Israel in 1967.

*: البيانات لا تشمل ذلك الجزء من محافظة القدس والذي ضمته إسرائيل عام 1967.

كمية التدفق السنوي للينابيع[1] في الضفة الغربية حسب المحافظة، 2011–2014
Amount of the Annual Discharge Springs[1] in the West Bank by Governorate, 2011-2014

Discharge: million m^3 التدفق: مليون $م^3$

Governorate[2]	Year				السنة	المحافظة[2]
	2014[3]	2013	2012	2011		
West Bank	**28.2**	**39.5**	**39.3**	**21.4**		**الضفة الغربية**
Jenin	0.5	-	-	0.1		جنين
Tubas[4]	0.9	0.8	1.3	0.8		طوباس [4]
Nablus	5.1	8.4	6.9	3.8		نابلس
Salfit	0.2	0.3	0.4	0.1		سلفيت
Ramallah & Al-Bireh and Jerusalem	1.9	2.4	1.6	0.5		رام الله والبيره والقدس
Jericho & Al Aghwar[5]	18.9	27.1	28.2	15.7		أريحا والاغوار[5]
Bethlehem & Hebron	0.7	0.5	0.9	0.4		بيت لحم والخليل

(1) Data does not include those parts of Jerusalem governorate which were annexed by Israel in 1967.
(2) Number of springs and quantity of discharged water are for the springs monitored by the Palestinian Water Authority and restricted to the governorates mentioned.
(3) The significant increase of water quantities discharged from springs compared with 2011 is a result of high rainfall season.

(4) Fara'a spring used to discharge an annual quantity of about 6 million m^3, has dried up since 2008

(5) This does not include water discharged from Fashkha springs.

(1) البيانات لا تشمل ذلك الجزء من محافظة القدس والذي ضمته إسرائيل عام 1967.

(2) كمية المياه المتدفقة فقط للينابيع المراقبة من قبل سلطة المياه الفلسطينية والتي يقتصر وجودها في المحافظات الواردة في الجدول

(3) انخفاض انتاج الينابيع بشكل ملحوظ في العام 2014 مقارنة بالعام 2013 جاء نتيجة لموسم الأمطار االضعيف الذي هطل على المحافظات.

(4) كان يستخرج حوالي 6 مليون م3 سنويا من نبع الفارعة الذي تم تجفيفه منذ 2008

(5) البيانات لا تشمل المياه المستخرجة من ينابيع الفشخة

الطاقة الكهربائية

بلغ عدد المشتركين في خدمة الكهرباء في محافظة القدس عام 2015 حوالي 108,265 مشترك وذلك حسب بيانات شركة كهرباء القدس. بلغ استهلاك الطاقة الكهربائية عام 2015 في محافظة القدس 515.6 (جيجا واط. ساعة) مقارنه بـ 461.8 (جيجا واط. ساعة) للعام 2014 و470.7 (جيجا واط. ساعة) للعام 2013 ، و491.0 (جيجا واط. ساعة) للعام 2012.

عدد مشتركي خدمة الكهرباء* في محافظة القدس حسب التجمع، 2015

Number of Electricity Subscribers* in Jerusalem Governorate by Locality, 2015

Locality	Number عدد	التجمع
Beit Hanina	7,169	بيت حنينا
Shu'fat Camp	4,453	مخيم شعفاط
Shu"fat	3,705	شعفاط
Al 'Isawiya	3,327	العيسوية
Sheikh Jarrah	1,006	الشيخ جراح
Bab al Sahira	4,216	باب الساهرة
At Tur & Al Swwana	6,276	الطور والصوانة
Jerusalem (Al Quds)	6,610	القدس (بيت المقدس)
Silwan	5,603	سلوان
Al Thuri	1,994	الثوري
As Sawahira Al Gharbiya, Jabal al Mukabbir	3,840	السواحرة الغربية وجبل المكبر
Beit Safafa	2,759	بيت صفافا
Sur Bahir	4,154	صور باهر
Rafat	453	رَافَات
Mikhmas	474	مِخْمَاس
Qalandiya Camp\Qalandiya	1,762	مُخَيَّمْ قَلَنْدِيا/ قَلَنْدِيَا
Beit Duqqu	332	بِيت دُ قّو
Jaba’	465	جَبَعْ
Al Judeira	484	الجُدَيْرَة
Al Ram & Dahiyat al Bareed	9,453	الرَام وضَاحِيَة البَرِيد

* Number of electricity subscribers in some localities is added to other localities subscribers.

* عدد المشتركين في بعض التجمعات مضافاً اليه مشتركين مع تجمعات أخرى

(تابع): عدد مشتركي خدمة الكهرباء* في محافظة القدس حسب التجمع، 2015
(Cont.): Number of Electricity Subscribers* in Jerusalem Governorate by Locality, 2015

Locality	Number عدد	التجمع
Beit ‘Anan	848	بِيت عَنَان
Al Jib	1,035	الجِيْب
Bir Nabala	2,704	بِير نَبَالا
Beit Ijza	134	بِيت إجْزَا
Al Qubeiba	553	القُبَيْبَة
Biddu	1,315	بِدُّو
An Nabi Samwil	46	النَبِي صَمُوئيل
Hizma	1,060	حِزْما
Beit Hanina al Balad	439	بِيت حَنِينَا البلد
Qatanna & Kharayib Umm al Lahim	1,191	قَطَنَه وخرائب ام اللحم
Beit Surik	571	بِيت سُورِيك
Beit Iksa	393	بِيت إكْسَا
‘Anata	4,139	عَنَاتَا
Al ‘Eizariya	6,619	العيزرية
Abu Dis	3,753	ابو ديس
As Sawahira ash Sharqiya	1,304	السواحرة الشرقية
Kafr Aqab	9,756	كفر عقب
Az Za'ayyem	1272	الزعيم
Ash Sheikh Sa'd	476	الشيخ سعد
Other	2,122	أخرى
Total	**108,265**	**المجموع**

* Number of electricity subscribers in some localities is added to other localities subscribers.

* عدد المشتركين في بعض التجمعات مضافاً اليه مشتركين مع تجمعات أخرى

استهلاك الطاقة الكهربائية في محافظة القدس، 2011–2015
Electricity Energy Consumption in Jerusalem Governorate, 2011-2015

GW.h جيجا واط.ساعة

Year	استهلاك الطاقة الكهربائية Electricity Consumption	السنة
2011	427.6	2011
2012	491.0	2012
2013	470.7	2013
2014	461.8	2014
2015	515.6	2015

النفايات الصلبة

41 تجمعاً سكانياً في محافظة القدس خلال العام 2015 يتوفر فيها خدمة جمع النفايات، منها 27 تجمعاً سكانياً الهيئة المحلية هي الجهة المسؤولة عن خدمة جمع النفايات.

42.5% من الأسر في محافظة القدس خلال العام 2015 تقع مسؤولية جمع النفايات على عاتق الهيئة المحلية.

توزيع التجمعات السكانية في محافظة القدس حسب الجهة المسؤولة عن خدمة جمع النفايات الصلبة، 2015

Distribution of Localities in Jerusalem Governorate by the Doer Responsible for Solidwaste Collection Service, 2015

Region\ Governorate	الجهة المسؤولة عن خدمة جمع النفايات الصلبة Doer Responsible for Solidwaste Collection Service						المنطقة/المحافظة
	لا يوجد خدمة جمع نفايات There is No Solid Waste Collection Service	غير مبين Not Stated	مجلس خدمات مشترك Joint Services Council	هيئة محلية أخرى Another Local Authority	وكالة الغوث UNRWA	الهيئة المحلية Local Authority	
Palestine	**64**	**39**	**258**	**15**	**19**	**154**	**فلسطين**
West Bank	64	33	251	15	17	136	الضفة الغربية
Jerusalem	3	3	7	3	1	27	القدس

التوزيع النسبي للأسر في محافظة القدس حسب مسؤولية جمع النفايات الصلبة، 2015

Percentage Distribution of Household in Jerusalem Governorate by Responsibility of Solid Waste Collection, 2015

Responsibility of Solid Waste Collection	Region\Governorate المنطقة/المحافظة			مسؤولية جمع النفايات الصلبة
	القدس Jerusalem	الضفة الغربية West Bank	**فلسطين Palestine**	
Household Member	3.9	7.3	**5.5**	أحد أفراد المنزل
Local Authority	42.5	77.5	**78.8**	الهيئة المحلية
UNRWA	6.4	6.0	**9.4**	وكالة الغوث
Private Contractor	0.0	0.1	**0.3**	متعهد خاص
Participation Between Household Member and Another Doer	0.0	2.1	**1.4**	مشاركة بين أحد أفراد المنزل وجهة أخرى
Other	47.2	7.0	**4.6**	أخرى
Total	**100**	**100**	**100**	**المجموع**

المياه العادمة

بلغ عدد التجمعات السكانية في محافظة القدس خلال العام 2015 التي تتخلص من مياهها العادمة من خلال شبكة الصرف الصحي 22 تجمعاً سكانياً ، منها 21 تجمعاً سكانياً الهيئة المحلية هي الجهة المسؤولة عن ادارة شبكة الصرف الصحي.

توزيع التجمعات السكانية في محافظة القدس حسب الجهة المسؤولة عن إدارة شبكة الصرف الصحي، 2015

Distribution of Localities in Jerusalem Governorate by Doer Responsible for Wastewater Network, 2015

Region\ Governorate	الجهة المسؤولة عن إدارة شبكة الصرف الصحي Doer Responsible for Wastewater Network			المنطقة/المحافظة
	لا يوجد شبكة صرف صحي There is No Wastewater Network	اخرى Other	الهيئة المحلية Local Authority	
Palestine	**453**	**1**	**81**	**فلسطين**
West Bank	444	1	59	الضفة الغربية
Jerusalem	22	1	21	القدس

66.3% من الأسر في محافظة القدس خلال العام 2015 تتخلص من المياه العادمة بواسطة شبكة الصرف الصحي، مقابل 24.4% من الأسر تتخلص من مياهها العادمة بواسطة الحفر الامتصاصية، و8.3% بواسطة الحفر الصماء، و1.0% تتخلص من المياه العادمة بطرق أخرى.

التوزيع النسبي للأسر في محافظة القدس حسب طريقة التخلص من المياه العادمة، 2015

Percentage Distribution of Household in Jerusalem Governorate by Wastewater Disposal Method, 2015

Region\ Governorate	Wastewater Disposal Method طريقة التخلص من المياه العادمة					المنطقة/المحافظة
	المجموع Total	أخرى Other	حفرة صماء Tight Cesspit	حفرة امتصاصية Porous Cesspit	شبكة صرف صحي Wastewater Network	
Palestine	**100**	**0.8**	**13.5**	**31.8**	**53.9**	**فلسطين**
West Bank	**100**	1.3	17.0	43.3	38.4	الضفة الغربية
Jerusalem	**100**	1.0	8.3	24.4	66.3	القدس

الفصل السادس

الصحة

الخدمات الصحية

بلغ عدد مراكز الرعاية الصحية الأولية في محافظة القدس 47 مركزا وعيادة للعام 2014 التي تشرف عليها منظمات غير حكومية، ووكالة الغوث الدولية ووزارة الصحة، في حين كان هناك 8 مستشفيات عاملة بسعة 658 سريرا في العام 2014.

بالنسبة لفعاليات المستشفيات في العام 2014 فقد بلغ عدد الاخراجات في مستشفيات القدس 35,159 مريضاً، وبلغ عدد الأيام التمريضية في نفس المستشفيات 150,070 يوماً، بينما بلغ معدل اشغال الأسرّة 62.5%. كما بلغ عدد العمليات الجراحية المنجزة 17,815 عملية جراحية.

عدد الاسرّة والمستشفيات في محافظة القدس، 2010–2014

Number of Beds and hosbitals in Jerusalem Governorate, 2010-2014

Year	عدد الاسرّة Number of Beds	عدد المستشفيات Number of Hospitals	السنة
2010	649	8	2010
2011	674	8	2011
2012	642	9	2012
2013	643	9	2013
2014	658	8	2014

فعاليات المستشفيات في محافظة القدس، 2013–2014

Activities of Hospitals in Jerusalem Governorate, 2013- 2014

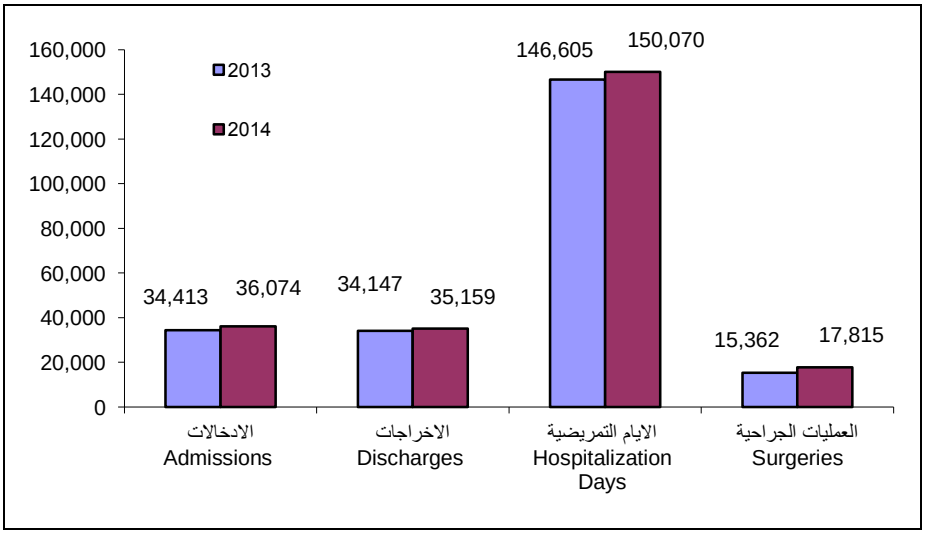

فعاليات المستشفيات في محافظة القدس، 2010–2014

Activities of Hospitals in Jerusalem Governorate, 2010-2014

Indicator	Year					السنة	المؤشر
	2014	2013	2012	2011	2010		
Admissions	36,074	34,413	32,550	34,491	32,597	الإدخالات	
Discharges	35,159	34,147	31,969	34,140	31,833	الاخراجات	
Hospitalization days	150,070	146,605	151,448	177,622	171,471	الأيام التمريضية	
Mean of duration	4.3	4.3	4.7	5.2	5.4	معدل الإقامة	
Bed occupancy rate	62.5	62.5	64.6	72.2	72.4	معدل اشغال الأسّرة	
Surgeries	17,815	15,362	16,072	19,065	19,109	العمليات الجراحية	

الأطباء والممرضون

في العام 2014 بلغ عدد الأطباء العامين العاملين في مستشفيات محافظة القدس 129 طبيباً، بينما بلغ عدد أطباء الاختصاص 168 طبيباً. أما عدد الممرضين/ات والقابلات فقد بلغ 619 ممرضاً/ة وقابلة.

القوى العاملة في بعض المهن الطبية في مستشفيات محافظة القدس حسب المهنة، 2010–2014

Labor Force in Certain Medical Professions in Jerusalem Governorate Hospitals by Profession, 2010 –2014

Profession	Year					المهنة
	2014	2013	*2012	2011	2010	
General physician	129	129	97	121	117	طبيب عام
Specialist physician	168	154	147	159	161	طبيب أخصائي
Pharmacist	17	11	9	10	12	صيدلي
Nurses & Midwives	619	661	478	590	660	ممرضون وقابلات
Lab. tech.	74	58	50	71	50	فني مختبر
X-Ray tech.	22	18	20	25	23	فني أشعة
Total	**1,029**	**1,031**	**801**	**976**	**1,023**	**المجموع**

*: Completed hospital data. *: المستشفيات التي اكتملت بياناتها فقط

الصحة العامة

بلغت نسبة المشمولين بالتأمين الصحي خلال عام 2013 في محافظة القدس 92.4%، حيث لوحظ انخفاض النسبة إلى 84.8% في المنطقة J2 مقابل 97.1% في منطقة J1. وقد سجلت نسبة المؤمنين في محافظة القدس بالتأمين الإسرائيلي (كوبات حوليم) الأعلى في منطقة J1 إذ بلغت 95.5% مقابل 6.6% في منطقة J2.

بلغت نسبة الفلسطينيين في محافظة القدس المصابين بأمراض السكري ويتلقون علاجاً 5.6% من مجموع السكان، ونسبة المصابين بأمراض ضغط الدم ويتلقون علاجاً 5.4% من مجموع السكان في محافظة القدس.

نسبة الفلسطينيين في محافظة القدس الذين أفادوا بأنهم مصابون بأمراض ويتلقون علاجاً حسب نوع المرض، 2013

Percentage of Palestinians in Jerusalem Governorate Who Reported Diagnosed Diseases and Received Treatment by Disease, 2013

Type of Disease	النسبة Percentage	نوع المرض
Diabetes	5.6	سكري
Hypertension	5.4	ضغط دم مرتفع
Cardiac disease	1.7	أمراض القلب
Fat, cholesterol	1.4	دهنيات، كوليسترول
Cancer	0.1	سرطان
Ulcer	0.2	قرحة في المعدة
Asthma	0.5	ربو (أزمة)
Osteoporosis	0.4	هشاشة عظام
Headache or chronic Headache	0.1	وجع راس أو صداع مزمن
Rheumatism	0.9	أمراض المفاصل
Anemia	0.1	فقر الدم
Depression	0.1	اكتئاب
Disk (Back pain)	0.8	ديسك (وجع ظهر)
Nephrology	0.2	أمراض الكلى
Liver disease	0.1	أمراض الكبد
Epilepsy	0.1	الصرع
Endocrine diseases	0.3	أمراض الغدد

نسبة الفلسطينيين في محافظة القدس حسب نوع التأمين الصحي وبعض الخصائص الخلفية، 2013

Percentage of Palestinians in Jerusalem Governorate by Type of Insurance and Selected Background Characteristics, 2013

Background Characteristics	بدون تأمين صحي Without Health Insurance	Health Insurance Type			نوع التأمين الصحي	الخصائص الخلفية
		خاص Private	إسرائيلي (كوبات حوليم) Copat Holim/Sick Funds	وكالة UNRWA	حكومي* Governmental*	
Area						**المنطقة**
Jerusalem Governorate	**7.6**	**0.6**	**61.8**	**23.5**	**27.1**	**محافظة القدس**
Area J1	**2.9**	0.1	95.5	20.7	1.4	منطقة J1
Area J2	**15.2**	1.4	6.6	28.0	69.2	منطقة J2
Sex						**الجنس**
Both Sexes	**7.6**	**0.6**	**61.8**	**23.5**	**27.1**	**كلا الجنسين**
Males	**7.8**	0.5	62.4	23.8	26.3	ذكور
Females	**7.4**	0.7	61.2	23.2	27.9	إناث
Type of Locality						**نوع التجمع**
Urban	**7.8**	0.6	69.0	16.6	21.5	حضر
Rural	**8.8**	0.4	8.9	40.6	74.8	ريف
Camps	**2.7**	0.7	61.4	78.4	16.1	مخيمات
Total	**7.6**	**0.6**	**61.8**	**23.5**	**27.1**	**المجموع**
Refugee Status						**حالة اللجوء**
Registered refugees	**1.6**	0.2	53.9	94.7	31.3	لاجئ مسجل
Non - registered refugees	**2.7**	0.0	18.9	0.0	78.5	لاجئ غير مسجل
Not-refugee	**9.6**	0.8	64.8	0.5	25.2	ليس لاجئاً
Total	**7.6**	**0.6**	**61.8**	**23.5**	**27.1**	**المجموع**

*: State of Palestine

*: دولة فلسطين

الفصل السابع

التعليم

المدارس[1]

بلغ عدد المدارس في العام الدراسي 2016/2015 في محافظة القدس 250 مدرسة في حين كانت 225، 230،241 مدرسة للأعوام الدراسية 2013/2012، 2014/2013، 2015/2014 على التوالي وذلك باستثناء المدارس التي تشرف عليها وزارة المعارف والبلدية الإسرائيليتين.

عدد المدارس في محافظة القدس حسب الجهة المشرفة، 2013/2012– 2016/2015
Number of Schools in Jerusalem Governorate by Supervising Authority, 2012/2013 -2015/2016

Supervising Authority	2016/2015	2015/2014	2014/2013	2013/2012	الجهة المشرفة
Government	121	116	111	106	حكومة
UNRWA	16	16	16	17	وكالة الغوث
Private	113	109	103	102	خاصة
Total	**250**	**241**	**230**	**225**	**المجموع**

وقد بلغ عدد الطلبة في المدارس للعام الدراسي 2016/2015 في محافظة القدس 72,247 طالباً وطالبة، منهم 34,785 من الذكور 37,462 من الإناث، بينما كان عدد الطلبة في المدارس 68,493، 68,661، 70,882 للأعوام الدراسية 2013/2012، 2014/2013، 2015/2014 على التوالي.

عدد الطلبة في المدارس في محافظة القدس حسب المرحلة، 2013/2012–2016/2015
Number of Students in Schools in Jerusalem Governorate by Stage, 2012/2013-2015/2016

Stage	2016/2015	2015/2014	2014/2013	2013/2012	المرحلة
Basic stage	64,133	63,114	61,171	60,983	المرحلة الأساسية
Secondary stage	8,114	7,768	7,490	7,510	المرحلة الثانوية
Total	**72,247**	**70,882**	**68,661**	**68,493**	**المجموع**

تشير بيانات العام الدراسي 2016/2015 إلى أن معدل عدد الطلبة لكل معلم في مدارس محافظة القدس والتي تشرف عليها الحكومة بلغ 17.9 طالباً لكل معلم، في حين بلغ هذا المعدل 20.9 طالباً لكل معلم في المدارس التي تشرف عليها وكالة الغوث و16.0 طالباً لكل معلم في المدارس الخاصة.

1. Data exclude Municipality and Culture Committee Schools in Jerusalem.
Note: Data of scholastic Year 2015/2016 primarily data .

1. البيانات لا تشمل مدارس المعارف والبلدية في القدس.
ملاحظة: بيانات العام الدراسي 2016/2015 بيانات أولية.

معدل عدد الطلبة لكل معلم في مدارس محافظة القدس حسب الجهة المشرفة، 2016/2015-2015/2014

Average Number of Students Per Teacher in Schools in Jerusalem Governorate by Supervising Authority, 2014/2015-2015/2016

Supervising Authority	2016/2015			2015/2014			الجهة المشرفة
	المعدل العام General Average	منطقة (J2) Area (J2)	منطقة (J1) Area (J1)	المعدل العام General Average	منطقة (J2) Area (J2)	منطقة (J1) Area (J1)	
Government	**17.9**	18.3	17.0	**17.7**	18.3	16.4	حكومة
UNRWA	**20.9**	24.7	15.0	**22.4**	25.7	17.0	وكالة الغوث
Private	**16.0**	16.5	15.7	**19.3**	21.2	18.2	خاصة
General Average	**17.1**	**18.1**	**16.0**	**18.8**	**19.8**	**17.6**	**المعدل العام**

أما عدد الشعب الصفية في المدارس للعام الدراسي 2016/2015 في محافظة القدس فقد بلغت 2,985 شعبة، منها 864 شعبة للذكور، 1,122 شعبة للإناث، 999 شعبة مختلطة، وبالمقابل كان عدد الشعب في المدارس للعام الدراسي 2015/2014 في محافظة القدس 2,926 شعبة منها 839 شعبة للذكور، و1,137 شعبة للإناث، و950 شعبة مختلطة.

معدل الطلبة لكل شعبة في مدارس محافظة القدس التابعة للحكومة للعام الدراسي 2016/2015 بلغ 23.9 طالباً بينما بلغ 29.7 طالباً في مدارس وكالة الغوث، و23.8 طالباً لكل شعبة في المدارس الخاصة.

معدل عدد الطلبة لكل شعبة في محافظة القدس حسب الجهة المشرفة، 2016/2015–2015/2014

Average Number of Students Per Class in Jerusalem Governorate by Supervising Authority, 2014/2015-2015/2016

Supervising Authority	2016/2015			2015/2014			الجهة المشرفة
	المعدل العام General Average	منطقة (J2) Area (J2)	منطقة (J1) Area (J1)	المعدل العام General Average	منطقة (J2) Area (J2)	منطقة (J1) Area (J1)	
Government	**23.9**	24.4	22.6	**23.9**	24.6	22.3	حكومة
UNRWA	**29.7**	34.6	21.7	**28.9**	33.1	22.1	وكالة الغوث
Private	**23.8**	23.5	24.0	**23.8**	23.4	24.1	خاصة
General Average	**24.2**	**24.8**	**23.5**	**24.2**	**24.8**	**23.5**	**المعدل العام**

عدد المدارس في محافظة القدس حسب الجهة المشرفة والجنس والمنطقة 2015/2014–2016/2015

Number of Schools in Jerusalem Governorate by Supervising Authority, Sex and Area, 2014/2015-2015/2016

Supervising Authority/Area	2016/2015				2015/2014				الجهة المشرفة/المنطقة
	المجموع Total	مختلطة Co-ed	إناث Females	ذكور Males	**المجموع Total**	مختلطة Co-ed	إناث Females	ذكور Males	
Jerusalem									**القدس**
Government	**121**	28	42	51	**116**	23	44	49	حكومة
UNRWA	**16**	3	9	4	**16**	3	9	4	وكالة الغوث
Private	**113**	85	14	14	**109**	86	13	10	خاصة
Total	**250**	**116**	**65**	**69**	**241**	**112**	**66**	**63**	**المجموع**
Area (J1)									**منطقة (J1)**
Government	**35**	7	14	14	**34**	5	15	14	حكومة
UNRWA	**7**	2	3	2	**7**	2	3	2	وكالة الغوث
Private	**58**	39	12	7	**58**	40	11	7	خاصة
Total	**100**	**48**	**29**	**23**	**99**	**47**	**29**	**23**	**المجموع**
Area (J2)									**منطقة (J2)**
Government	**86**	21	28	37	**82**	18	29	35	حكومة
UNRWA	**9**	1	6	2	**9**	1	6	2	وكالة الغوث
Private	**55**	46	2	7	**51**	46	2	3	خاصة
Total	**150**	**68**	**36**	**46**	**142**	**65**	**37**	**40**	**المجموع**

Data exclude Municipality and Culture Committee Schools in Jerusalem. البيانات لا تشمل مدارس المعارف والبلدية في القدس.

عدد طلبة المدارس في محافظة القدس حسب الجهة المشرفة والجنس والمنطقة، 2015/2014–2016/2015

Number of School Students in Jerusalem Governorate by Supervising Authority, Sex and Area 2014/2015-2015/2016

Supervising Authority/Area	2016/2015			2015/2014			الجهة المشرفة/ المنطقة
	المجموع Total	إناث Females	ذكور Males	**المجموع Total**	إناث Females	ذكور Males	
Jerusalem							**القدس**
Government	**31,804**	17,751	14,053	**31,262**	17,511	13,751	حكومة
UNRWA	**5,589**	4,176	1,413	**5,985**	4,432	1,553	وكالة الغوث
Private	**34,854**	15,535	19,319	**33,635**	15,107	18,528	خاصة
Total	**72,247**	**37,462**	**34,785**	**70,882**	**37,050**	**33,832**	**المجموع**
Area (J1)							**منطقة (J1)**
Government	**8,909**	5,746	3,163	**8,680**	5,633	3,047	حكومة
UNRWA	**1,542**	1,060	482	**1,743**	1,188	555	وكالة الغوث
Private	**20,176**	9,434	10,742	**20,062**	9,452	10,610	خاصة
Total	**30,627**	**16,240**	**14,387**	**30,485**	**16,273**	**14,212**	**المجموع**
Area (J2)							**منطقة (J2)**
Government	**22,895**	12,005	10,890	**22,582**	11,878	10,704	حكومة
UNRWA	**4,047**	3,116	931	**4,242**	3,244	998	وكالة الغوث
Private	**14,678**	6,101	8,577	**13,573**	5,655	7,918	خاصة
Total	**41,620**	**21,222**	**20,398**	**40,397**	**20,777**	**19,620**	**المجموع**

Data exclude Municipality and Culture Committee Schools in Jerusalem. البيانات لا تشمل مدارس المعارف والبلدية في القدس.

عدد طلبة المدارس في محافظة القدس حسب الجهة المشرفة والمرحلة والجنس والمنطقة، 2016/2015
Number of School Students in Jerusalem Governorate by Supervising Authority, Stage, Sex and Area, 2015/2016

Supervising Authority/Area	المجموع العام Grand Total			ثانوية Secondary			أساسية Basic			الجهة المشرفة/المنطقة
	المجموع Total	إناث Females	ذكور Males	المجموع Total	إناث Females	ذكور Males	المجموع Total	إناث Females	ذكور Males	
Jerusalem										**القدس**
Government	**31,804**	17,751	14,053	**5,184**	3,547	1,637	**26,620**	14,204	12,416	حكومة
UNRWA	**5,589**	4,176	1,413	**.**	.	.	**5,589**	4,176	1,413	وكالة الغوث
Private	**34,854**	15,535	19,319	**2,930**	1,523	1,407	**31,924**	14,012	17,912	خاصة
Total	**72,247**	**37,462**	**34,785**	**8,114**	**5,070**	**3,044**	**64,133**	**32,392**	**31,741**	**المجموع**
Area (J1)										**منطقة (J1)**
Government	**8,909**	5,746	3,163	**1,727**	1,322	405	**7,182**	4,424	2,758	حكومة
UNRWA	**1,542**	1,060	482	**.**	.	.	**1,542**	1,060	482	وكالة الغوث
Private	**20,176**	9,434	10,742	**1,642**	1,007	635	**18,534**	8,427	10,107	خاصة
Total	**30,627**	**16,240**	**14,387**	**3,369**	**2,329**	**1,040**	**27,258**	**13,911**	**13,347**	**المجموع**
Area (J2)										**منطقة (J2)**
Government	**22,895**	12,005	10,890	**3,457**	2,225	1,232	**19,438**	9,780	9,658	حكومة
UNRWA	**4,047**	3,116	931	**.**	.	.	**4,047**	3,116	931	وكالة الغوث
Private	**14,678**	6,101	8,577	**1,288**	516	772	**13,390**	5,585	7,805	خاصة
Total	**41,620**	**21,222**	**20,398**	**4,745**	**2,741**	**2,004**	**36,875**	**18,481**	**18,394**	**المجموع**

Data exclude Municipality and Culture Committee Schools in Jerusalem.

البيانات لا تشمل مدارس المعارف والبلدية في القدس.

توزيع الشعب في مدارس محافظة القدس حسب الجهة المشرفة والجنس والمنطقة، 2015/2014 – 2016/2015

Distribution of Classes in Jerusalem Governorate Schools by Supervising Authority, Sex and Area, 2014/2015-2015/2016

Supervising Authority/Area	2016/2015				2015/2014				الجهة المشرفة/المنطقة
	المجموع Total	مختلطة Co-ed	إناث Females	ذكور Males	المجموع Total	مختلطة Co-ed	إناث Females	ذكور Males	
Jerusalem									**القدس**
Government	**1,332**	**195**	**626**	**511**	**1,308**	**160**	**646**	**502**	**حكومة**
UNRWA	**188**	**19**	**125**	**44**	**207**	**22**	**136**	**49**	**وكالة الغوث**
Private	**1,465**	**785**	**371**	**309**	**1,411**	**768**	**355**	**288**	**خاصة**
Total	**2,985**	**999**	**1,122**	**864**	**2,926**	**950**	**1,137**	**839**	**المجموع**
Area (J1)									**منطقة (J1)**
Government	**395**	46	215	134	**389**	31	225	133	حكومة
UNRWA	**71**	7	40	24	**79**	8	45	26	وكالة الغوث
Private	**840**	415	255	170	**832**	415	253	164	خاصة
Total	**1,306**	**468**	**510**	**328**	**1,300**	**454**	**523**	**323**	**المجموع**
Area (J2)									**منطقة (J2)**
Government	**937**	149	411	377	**919**	129	421	369	حكومة
UNRWA	**117**	12	85	20	**128**	14	91	23	وكالة الغوث
Private	**625**	370	116	139	**579**	353	102	124	خاصة
Total	**1,679**	**531**	**612**	**536**	**1,626**	**496**	**614**	**516**	**المجموع**

Data exclude Municipality and Culture Committee Schools in Jerusalem. البيانات لا تشمل مدارس المعارف والبلدية في القدس.

مدارس المعارف والبلدية الإسرائيليتين في القدس الشرقية

بلغ عدد الطلبة الملتحقين للعام الدراسي 2016/2015 في مدارس المعارف والبلدية الإسرائيليتين في القدس الشرقية 38,220 طالباً وطالبة، منهم 20,051 ذكراً، و18,169 أنثى.

مؤشرات مختارة حول مدارس المعارف والبلدية في القدس الشرقية، 2016/2015

Selected Indicators of the Israeli Municipality and Culture Committee Schools in East Jerusalem, 2015/2016

Indicator	القيمة Value	المؤشر
Number of Schools	**65**	**عدد المدارس**
Number of Students		**عدد الطلبة**
Total	**38,220**	**مجموع**
Males	20,051	ذكور
Females	18,169	إناث
Number of Classes	**1,376**	**عدد الشعب**

التعليم العالي

بلغ عدد الطلبة الملتحقين للعام الدراسي 2015/2014 في جامعات محافظة القدس 12,758 طالباً وطالبة، منهم 5,640 ذكراً، و7,118 أنثى. وبلغ عدد طلبة كليات المجتمع المتوسطة في العام نفسه 331 طالباً وطالبة منهم 67 ذكراً و264 أنثى.

أما عدد خريجي الجامعات في العام الدراسي 2014/2013 فقد بلغ 2,723 طالباً وطالبة منهم 1,154 ذكراً و1,569 أنثى. وقد بلغ عدد خريجي كليات المجتمع المتوسطة في العام نفسه 151 طالباً وطالبة منهم 16 ذكراً و135 أنثى.

وبلغ عدد العاملين في التدريس في الجامعات 758 عضو هيئة تدريس للعام 2015/2014 منهم 595 ذكراً و163 أنثى. أما في كليات المجتمع المتوسطة فقد بلغ عدد أعضاء هيئة التدريس 24 عضو هيئة تدريس لنفس العام منهم 18 ذكراً و6 إناث.

عدد طلاب الجامعات في محافظة القدس، 2013/2012–2015/2014

Number of University students in Jerusalem Governorate, 2012/2013-2014/2015

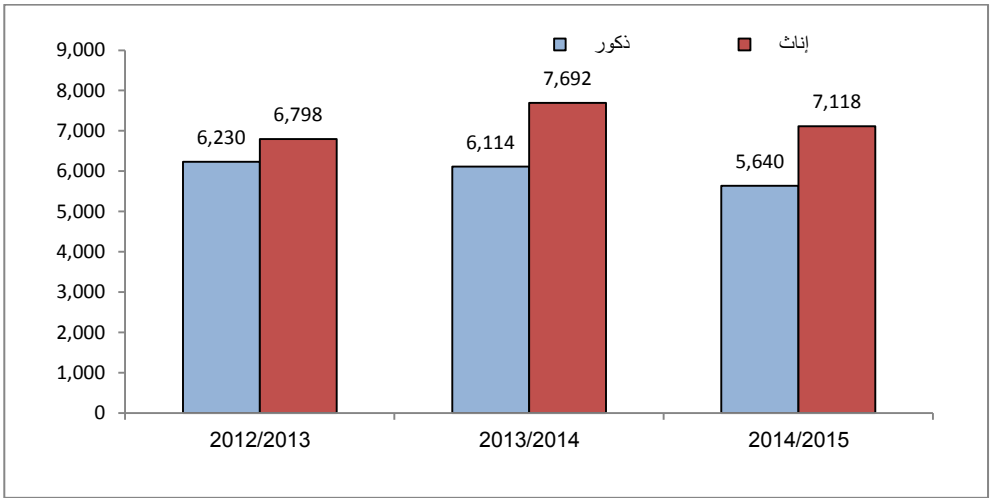

مؤشرات مختارة حول التعليم العالي في محافظة القدس، 2011/2012–2015/2014
Selected Higher Education Indicators in Jerusalem Governorate, 2011/2012-2014/2015

Indicator	2015/2014	2014/2013	2013/2012	*2012/2011	المؤشر
Number of universities	**4**	**4**	**4**	**4**	**عدد الجامعات**
University students					**طلبة الجامعات**
Males	5,640	6,114	6,230	5,995	ذكور
Females	7,118	7,692	6,798	5,972	إناث
Total	**12,758**	**13,806**	**13,028**	**11,967**	**المجموع**
University graduates					**خريجو الجامعات**
Males	..	1,154	1,258	1,201	ذكور
Females	..	1,569	1,595	1,485	إناث
Total	**..**	**2,723**	**2,853**	**2,686**	**المجموع**
Teaching staff at universities**					**هيئة التدريس في الجامعات****
Males	595	483	505	397	ذكور
Females	163	147	122	84	إناث
Total	**758**	**630**	**627**	**481**	**المجموع**
Number of community colleges	**2**	**2**	**2**	**2**	**عدد كليات المجتمع المتوسطة**
Community college students					**طلبة كليات المجتمع المتوسطة**
Males	67	61	76	104	ذكور
Females	264	292	347	361	إناث
Total	**331**	**353**	**423**	**465**	**المجموع**
Community colleges graduates					**خريجو كليات المجتمع المتوسطة**
Males	..	16	31	39	ذكور
Females	..	135	139	126	إناث
Total	**..**	**151**	**170**	**165**	**المجموع**
Teaching staff at community colleges**					**هيئة التدريس في كليات المجتمع المتوسطة****
Males	18	17	18	19	ذكور
Females	6	5	5	4	إناث
Total	**24**	**22**	**23**	**23**	**المجموع**

*:Data of students and teaching staff do not include Al- Quds Open university in Jerusalem.

* *Full Time and Part Time.

- The data of universities include University and the University Colleges

*: بيانات الطلبة وأعضاء هيئة التدريس لا تشمل فرع جامعة القدس المفتوحة في القدس.

** المتفرغون وغير المتفرغين

- بيانات الجامعات تشمل الجامعات والكليات الجامعية

الخصائص التعليمية

نسبة الأفراد الذين مؤهلهم العلمي بكالوريوس فأعلى عام 2015 في محافظة القدس 5.2% بواقع 4.8% للذكور و5.6% للإناث، في حين كانت هذه النسبة 6.6% لعام 2014 بواقع 6.5% للذكور و6.7% للإناث.

التوزيع النسبي للأفراد (15 سنة فأكثر) في محافظة القدس حسب الجنس والمؤهل العلمي، 2014، 2015

Percentage Distribution of Population (15 Years and Above) in Jerusalem Governorate by Sex and Qualification, 2014,2015

Sex and Qualification	2015	2014	الجنس والمؤهل العلمي
Both Sexes			**كلا الجنسين**
None	**13.6**	**13.9**	**لا شيء**
Elementary	**17.3**	**17.9**	**ابتدائي**
Preparatory	**46.9**	**46.1**	**إعدادي**
Secondary	**14.4**	**13.3**	**ثانوي**
Associate Diploma	**2.6**	**2.2**	**دبلوم متوسط**
Bachelor and above	**5.2**	**6.6**	**بكالوريوس فأعلى**
Males			**ذكور**
None	9.5	9.7	لا شيء
Elementary	19.1	18.7	ابتدائي
Preparatory	50.9	50.6	إعدادي
Secondary	13.3	12.6	ثانوي
Associate Diploma	2.4	1.9	دبلوم متوسط
Bachelor and above	4.8	6.5	بكالوريوس فأعلى
Females			**إناث**
None	17.5	17.9	لا شيء
Elementary	15.6	17.2	ابتدائي
Preparatory	43.1	41.8	إعدادي
Secondary	15.5	13.9	ثانوي
Associate Diploma	2.7	2.5	دبلوم متوسط
Bachelor and above	5.6	6.7	بكالوريوس فأعلى

معدلات معرفة القراءة والكتابة في محافظة القدس حسب الجنس والفئات العمرية، 2014، 2015

Literacy Rate in Jerusalem Governorate by Sex and Age Groups, 2014, 2015

Sex and Age Groups	2015	2014	الجنس والفئات العمرية
Both Sexes			**كلا الجنسين**
15-19	**99.9**	**100.0**	**19-15**
20-24	**99.2**	**98.5**	**24-20**
25-34	**99.6**	**99.2**	**34-25**
35-44	**99.1**	**99.0**	**44-35**
45+	**91.2**	**89.3**	**+45**
Total	**96.9**	**96.0**	**المجموع**
Males			**ذكور**
15-19	100.0	100.0	19-15
20-24	99.6	98.5	24-20
25-34	99.7	98.7	34-25
35-44	99.3	99.0	44-35
45+	97.2	95.0	+45
Total	**99.0**	**97.8**	**المجموع**
Females			**إناث**
15-19	99.7	100.0	19-15
20-24	99.0	98.5	24-20
25-34	99.6	99.8	34-25
35-44	98.9	98.9	44-35
45+	86.5	85.0	+45
Total	**94.9**	**94.3**	**المجموع**

الفصل الثامن

الثقافة

المراكز الثقافية

بلغ عدد المراكز الثقافية العاملة في محافظة القدس 50 مركزاً ثقافياً خلال العام 2015، في حين بلغ عدد المراكز الثقافية في فلسطين 596 مركز. بواقع 515 مركز في الضفة الغربية، و81 مركز في قطاع غزة.

المتاحف

بلغ عدد المتاحف في محافظة القدس خمسة متاحف، منها 4 متاحف عاملة ومتحفاً واحداً لا يزال تحت الترميم منذ العام 2004 في حين بلغ عدد المتاحف العاملة في العام 2015 في فلسطين 31 متحف؛ 26 متحف في الضفة الغربية، و5 متاحف في قطاع غزة.

المسارح

بلغ عدد المسارح العاملة في العام 2015 في محافظة القدس مسرحين. في حين بلغ عدد المسارح العاملة في فلسطين 12 مسرح بواقع 9 مسارح في الضفة الغربية، و3 مسارح في قطاع غزة.

المساجد

بلغ عدد المساجد في العام 2014 في محافظة القدس 102 مسجداً عاملاً. وبلغ عدد دور القرآن لعام 2014 في محافظة القدس 53 داراً.

عدد المؤسسات الثقافية العاملة في فلسطين حسب النوع والمنطقة، 2015

Number of Cultural Institutions in Operation in Palestine by Type and Region, 2015

Region\ Governorate	المؤسسات الثقافية العاملة Operational Cultural Institutions			المنطقة/المحافظة
	المسارح Theaters	المتاحف Museums	المراكز الثقافية Cultural Centers	
Palestine	**12**	**31**	**596**	**فلسطين**
West Bank*	9	26	515	الضفة الغربية*
Gaza Strip	3	5	81	قطاع غزة
Jerusalem	2	4	50	القدس

*Data includes Jerusalem Governorate.

* البيانات تشمل محافظة القدس.

توزيع المؤسسات الثقافية في محافظة القدس حسب نوع المؤسسة والمنطقة والحالة، 2015

Distribution of Cultural Institutions in Jerusalem Governorate by Type, Region and Status, 2015

Type of Cultural Institutions and Region	الحالة Status			مجموع Total	نوع المؤسسة الثقافية والمنطقة
	تحت الترميم Under Construction	مغلق Closed	عامل In Operation		
Cultural Centers					**المراكز الثقافية**
Jerusalem	**-**	**6**	**50**	**56**	**القدس**
J1	-	2	25	**27**	J1
J2	-	4	25	**29**	J2
Museums					**المتاحف**
Jerusalem	**1**	**1**	**4**	**6**	**القدس**
J1	1	1	3	**5**	J1
J2	-	-	1	**1**	J2
Theaters					**المسارح**
Jerusalem	**-**	**1**	**2**	**3**	**القدس**
J1	-	1	2	**3**	J1
J2	-	-	-	**-**	J2

المساجد العاملة ودور القرآن في محافظة القدس، 2011– 2014

Operating Mosques and Holy Quran Dour (Houses) in Jerusalem Governorate, 2011-2014

Indicator\Governorate	Year السنة				المؤشر/المحافظة
	2014	2013	2012	2011	
Operating mosques					**المساجد العاملة**
Palestine	**2,859**	**2,815**	**2,725**	**2,654**	**فلسطين**
Jerusalem	102	104	105	105	القدس
Holy Quran Dour (Houses)					**دور القرآن**
Palestine	**1,452**	**1,583**	**1,585**	**1,245**	**فلسطين**
Jerusalem	53	66	57	57	القدس

مؤشرات رئيسية حول ثقافة الأسر الفلسطينية في محافظة القدس، 2014

Main Indicators about Culture of Palestinian Households in Jerusalem Governorate, 2014

Indicator	القيمة Value	المؤشر
Percentage of households who have home library	39.4	نسبة الأسر التي يتوفر لديها مكتبة بيتية
Percentage of households who get daily newspapers	38.0	نسبة الأسر التي تحصل على الصحف اليومية
Percentage of households who listen to radio stations	49.0	نسبة الأسر التي تستمع إلى المحطات الإذاعية
Percentage of households who have television set	99.1	نسبة الأسر التي لديها جهاز تلفزيون
Percentage of Households who have video\DVD set	43.2	نسبة الأسر التي لديها جهاز فيديو /DVD
Percentage of households who have TV set and view translated series	54.3	نسبة الأسر التي لديها تلفزيون وتشاهد المسلسلات التلفزيونية المترجمة إلى العربية
Percentage of households who have TV set and view dubbed series	67.9	نسبة الأسر التي لديها تلفزيون وتشاهد المسلسلات التلفزيونية المدبلجة إلى العربية
Percentage of households who have TV set and view local TV stations	31.6	نسبة الأسر التي لديها تلفزيون وتشاهد المحطات التلفزيونية المحلية (الخاصة)
Percentage of households who have TV set and view Palestine television	86.1	نسبة الأسر التي لديها تلفزيون وتشاهد تلفزيون فلسطين
Percentage of households who have satellite dish from whom own TV set	100.0	نسبة الأسر التي لديها لاقط فضائي من إجمالي الأسر التي لديها جهاز تلفزيون
Percentage of households who have family Members dressed in traditional Palestinian dress	35.5	نسبة الأسر التي لديها فرد أو أفراد يرتدون اللباس الفلسطيني التقليدي
Percentage of households who control programs viewed by children (5-17 years)	94.9	نسبة الأسر التي تراقب نوع البرامج التي يشاهدها الأطفال (5–17سنة)
Percentage of households who control number of hours of television viewed daily by children (5-17 years)	75.8	نسبة الأسر التي تراقب عدد ساعات المشاهدة اليومية للتلفزيون من قبل الأطفال (5–17 سنة)
Percentage of households who know children's friends (5-17 years)	95.5	نسبة الأسر التي تعرف أصدقاء أطفالهم (5–17 سنة)

مؤشرات رئيسية حول ثقافة الأفراد (10 سنوات فأكثر) في محافظة القدس، 2014

Main Indicators about Culture of Palestinian Persons (10 Years and Above) in Jerusalem Governorate, 2014

Indicator	القيمة Value	المؤشر
Percentage of persons who read newspapers	**35.5**	**نسبة الأفراد الذين يقرؤون الصحف**
Males	43.1	ذكور
Females	27.3	إناث
Percentage of persons who read magazines	**17.5**	**نسبة الأفراد الذين يقرؤون المجلات**
Males	12.9	ذكور
Females	22.7	إناث
Percentage of persons who listen to music	**71.9**	**نسبة الأفراد الذين يستمعون للموسيقى**
Males	77.5	ذكور
Females	65.9	إناث
Percentage of persons who listen to the radio	**43.4**	**نسبة الأفراد الذين يستمعون للراديو**
Males	50.3	ذكور
Females	36.1	إناث
Percentage of persons who listen to Voice of Palestine	**45.5**	**نسبة الأفراد الذين يستمعون لصوت فلسطين**
Males	46.8	ذكور
Females	43.5	إناث
Percentage of persons who view television	**97.3**	**نسبة الأفراد الذين يشاهدون التلفزيون**
Males	97.5	ذكور
Females	97.1	إناث
Percentage of persons who have free time and willing to perform activities during free time and did not do	**27.3**	**نسبة الأفراد الذين لديهم وقت فراغ ويرغبون القيام بنشاط أثناء وقت فراغهم ولكن لم يقوموا به**
Males	23.5	ذكور
Females	30.7	إناث

الفصل التاسع

مجتمع المعلومات

مجتمع المعلومات

62.1% من الأفراد الذين اعمارهم 10 سنوات فاكثر في محافظة القدس يستخدمون الكمبيوتر خلال العام 2014، بينما 65.0% من الأفراد 10 سنوات فاكثر من مستخدمي الحاسوب يستخدمون الإنترنت، و78.9% من الأفراد يمتلكون هاتف نقال.

نسبة الأسر في محافظة القدس التي يتوفر لديها جهاز كمبيوتر بلغت 69.5%، وبلغت نسبة توفر خدمة الإنترنت الفلسطيني 21.9 % مقابل 40.6% توفر خدمة الإنترنت الإسرائيلي. كما أن نسبة الأسر التي يتوفر لديها جهاز تلفزيون بلغت 99.1%، أما بالنسبة لتوفر لاقط فضائي (ستالايت) لدى الأسر في محافظة القدس بلغت النسبة 100.0% من اجمالي الأسر التي لديها تلفزيون، في حين بلغت نسبة الاسر التي يتوفر لديها هاتف نقال فلسطيني 50.1% مقابل 83.6% من الاسر يتوفر لديها هاتف نقال اسرائيلي.

نسبة الأفراد الفلسطينيين (10 سنوات فأكثر) في محافظة القدس حسب استخدام أدوات تكنولوجيا المعلومات والاتصالات، 2014
Percentage of Palestinians (10 years and above) in Jerusalem Governorate by Use of ICT Tools, 2014



التوزيع النسبي للأفراد الفلسطينيين (10 سنوات فأكثر) في محافظة القدس حسب استخدام ادوات تكنولوجيا المعلومات والاتصالات، 2014

Percentage Distribution of Palestinians (10 Years and Above) in Jerusalem Governorate by Use of ICT Tools, 2014

Selected Indicators		النسبة Percentage	مؤشرات مختارة	
Using computer	Yes	62.1	نعم	استخدام الكمبيوتر
	No	37.9	لا	
	Total	**100**	**المجموع**	
Using Internet	Yes	65.0	نعم	استتخدام الإنترنت
	No	35.0	لا	
	Total	**100**	**المجموع**	
Have mobile	Yes	78.9	نعم	امتلاك هاتف نقال
	No	21.1	لا	
	Total	**100**	**المجموع**	

نسبة الأسر الفلسطينية في محافظة القدس حسب توفر ادوات تكنولوجيا المعلومات والاتصالات والمنطقة، 2014

Percentage of Palestinian Households in Jerusalem Governorate by Availability of ICT Tools and Area, 2014

Availability of ICT Tools	منطقة J2 Area J2	منطقة J1 Area J1	القدس Jerusalem	توفر ادوات تكنولوجيا المعلومات والاتصالات
Television	98.1	99.7	**99.1**	تلفزيون
Video\ DVD	41.6	44.2	**43.2**	فيديو/DVD
Dish (Satellite)*	100.0	100.0	**100.0**	لاقط فضائي (ستلايت)*
Computer	60.5	75.0	**69.5**	كمبيوتر
Telephone line	35.7	39.5	**38.1**	خط هاتف
Palestinian internet service	38.9	11.6	**21.9**	خط إنترنت فلسطيني
Israeli internet service	9.4	59.7	**40.6**	خط إنترنت إسرائيلي
Palestinian mobile	81.6	30.9	**50.1**	هاتف نقال فلسطيني
Israel mobile	60.7	97.6	**83.6**	هاتف نقال اسرائيلي

* Out of total households who have TV set.

*من اجمالي الاسر التي لديها تلفزيون.

الفصل العاشر

المساكن وظروف السكن

المساكن وظروف السكن

متوسط عدد الغرف في المسكن في محافظة القدس عام 2015 بلغ 3.5 غرفة، كما بلغ متوسط كثافة المسكن في محافظة القدس 1.5 فرد لكل غرفة.

التوزيع النسبي للأسر الفلسطينية في محافظة القدس حسب مؤشرات مختارة للمسكن، 2015

Percentage Distribution of Palestinian Households in Jerusalem Governorate by Selected Indicators for Housing Unit, 2015

Selected Indicators	النسبة Percentage	مؤشرات مختارة
Type of housing unit		**نوع المسكن**
Villa\ House	34.3	فيلا/ دار
Apartment \ Independent Room	65.7	شقة/غرفة مستقلة
Total	**100**	**المجموع**
Tenure of housing unit		**حيازة المسكن**
Owned	80.4	ملك
Rented\Without payment/ From Work	19.6	مستأجر/دون مقابل/ مقابل عمل
Total	**100**	**المجموع**
Housing density		**كثافة السكن**
Less than 2.00	71.3	أقل من 2.00
2.00+	28.7	+2.00
Total	**100**	**المجموع**
Average of housing density	**1.5**	**متوسط كثافة المسكن**

التوزيع النسبي للأسر الفلسطينية في محافظة القدس حسب نوع المسكن، 2015

Percentage Distribution of Palestinian Households in Jerusalem Governorate by Type of Housing Unit, 2015

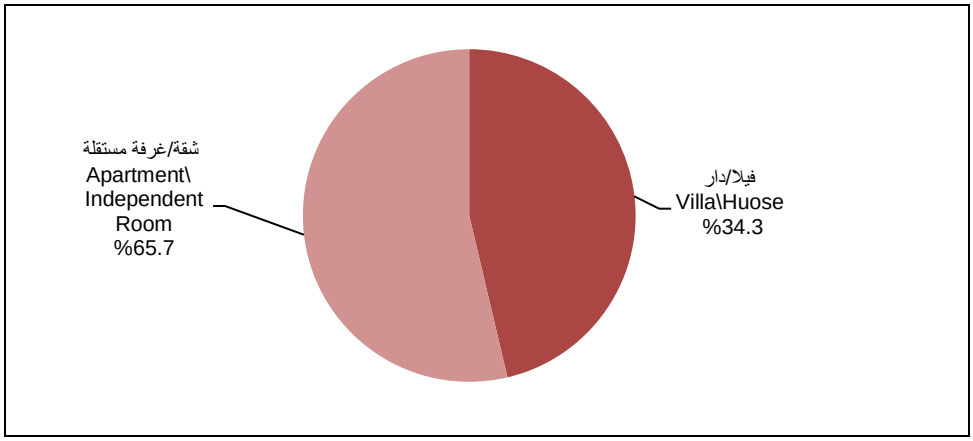

التوزيع النسبي للأسر الفلسطينية في محافظة القدس حسب عدد الغرف وحجم الأسرة، 2015

Percentage Distribution of Palestinian Households in Jerusalem Governorate by Number of Rooms and Household Size, 2015

Number of Rooms	المجموع Total	Household Size حجم الأسرة				عدد الغرف
		+7	6-5	4-3	2-1	
1	**100**	0.0	51.6	9.8	38.6	1
2	**100**	20.3	21.6	25.4	32.7	2
3	**100**	22.1	31.3	30.0	16.6	3
4	**100**	29.1	35.2	26.2	9.5	4
5+	**100**	46.6	28.7	15.0	9.7	+5
Average number of rooms	**3.5**	**3.8**	**3.5**	**3.4**	**3.1**	**متوسط عدد الغرف**

التوزيع النسبي للأسر الفلسطينية في محافظة القدس حسب مادة بناء الجدران الخارجية للمسكن والمنطقة، 2015

Percentage Distribution of Palestinian Households in Jerusalem Governorate by Construction Material of External Walls of the House and Area, 2015

Construction Material	منطقة J2 Area J2	منطقة J1 Area J1	القدس Jerusalem	مادة البناء
Stone clean	35.4	50.6	**44.9**	حجر نظيف
Stone and cement	15.9	0.8	**6.5**	حجر وإسمنت
Reinforced concrete	0.0	0.4	**0.3**	إسمنت مسلح
Brick concrete	16.7	22.6	**20.3**	طوب إسمنتي
Old stone	32.0	25.6	**28.0**	حجر قديم
Total	**100**	**100**	**100**	**المجموع**

التوزيع النسبي للأسر في محافظة القدس حسب حاجة الأسرة من الوحدات السكنية خلال العشر سنوات القادمة والمنطقة، 2015

Percentage Distribution of Households in Jerusalem Governorate by Need for Housing Unit During the Next Ten Years and Area, 2015

Household Need from Housing Units	منطقة J2 Area J2	منطقة J1 Area J1	القدس Jerusalem	حاجة الأسر من الوحدات السكنية
0	55.3	54.7	**54.9**	0
1	20.5	27.4	**24.8**	1
2	17.6	11.9	**14.1**	2
3+	6.6	6.0	**6.2**	+3
Total	**100**	**100**	**100**	**المجموع**

التوزيع النسبي للأسر الفلسطينية في محافظة القدس حسب عدد الوحدات السكنية التي تستطيع الأسرة بناؤها خلال العشر سنوات القادمة والمنطقة، 2015

Percentage Distribution of Palestinian Households in Jerusalem Governorate by Number of Housing Units that Household Can Build During the Next Ten Years and Area, 2015

Number of Housing Units Which Household Can Build	منطقة J2 Area J2	منطقة J1 Area J1	القدس Jerusalem	عدد الوحدات السكنية التي تستطيع الأسرة بناؤها
0	58.5	58.3	**58.4**	0
1	38.7	38.1	**38.3**	1
2+	2.8	3.6	**3.3**	+2
Total	**100**	**100**	**100**	**المجموع**

عدد المساكن الفلسطينية المأهولة في محافظة القدس حسب التجمع، 2007

Number of Palestinian Occupied Housing Units in Jerusalem Governorate by Locality, 2007

Governorate\ Area\ Locality	عدد المساكن Number of Housing Units	المحافظة/المنطقة/التجمع
Jerusalem	**67,893**	**القدس**
Area (J1)	**44,703**	**منطقة (J1)**
Area (J2)	**23,190**	**منطقة (J2)**
Rafat	379	رافات
Mikhmas	281	مخماس
Qalandiya Camp	1,465	مخيم قلنديا
Jaba' (Tajammu' Badawi)	14	جبع (تجمع بدوي)
Qalandiya	193	قلنديا
Beit Duqqu	278	بيت دقو
Jaba'	417	جبع
Al Judeira	370	الجديرة
Ar Ram & Dahiyat al Bareed	3,740	الرام وضاحية البريد
Beit 'Anan	689	بيت عنان
Al Jib	648	الجيب
Bir Nabala	851	بير نبالا
Beit Ijza	108	بيت اجزا
Al Qubeiba	497	القبيبة
Kharayib Umm al Lahim	48	خربة أم اللحم
Biddu	1,043	بدو
An Nabi Samwil	39	النبي صموئيل
Hizma	926	حزما
Beit Hanina al Balad	163	بيت حنينا البلد
Qatanna	964	قطنة
Beit Surik	567	بيت سوريك
Beit Iksa	326	بيت اكسا
'Anata	1,954	عناتا
Al Ka'abina (Tajammu'Badawi)	110	الكعابنة (تجمع بدوي)
Az Za'ayyem	627	الزعيم
Al 'Eizariya	3,088	العيزرية
Abu Dis	1,997	ابو ديس
Arab Al Jahaleen	91	عرب الجهالين
As Sawahira ash Sharqiya	970	السواحرة الشرقية
Ash Sheikh Sa'd	347	الشيخ سعد

الفصل الحادي عشر

معايير المعيشة

معايير المعيشة

من أهم مصادر الدخل الرئيسية التي تعتمد عليها الأسر في محافظة القدس الأجور والرواتب من قطاعات العمل الاسرائيلية حيث بلغت نسبتها 40.0% بواقع 54.2% في منطقة J1 و15.2% في منطقة J2، يليها الاجور والرواتب من القطاع الخاص كمصدر دخل رئيسي بنسبة 23.1%، بواقع 13.1% في منطقة J1 و40.3% في منطقة J2، ومن ثم مخصصات من التأمين الوطني كمصدر دخل رئيسي بنسبة 13.6% بواقع 21.3% في منطقة J1 و0.5% في منطقة J2، أما الاجور والرواتب من الحكومة فبلغت نسبة الاعتماد عليها كمصدر دخل رئيسي للأسرة في محافظة القدس 7.8%، بواقع 2.2% في منطقة J1 و17.5% في منطقة J2.

بلغت نسبة الأسر الفلسطينية التي تقيم وضعها المعيشي بالجيد في محافظة القدس حوالي 31.6%، متوسط 64.3%، فقيرة 3.7% و0.4% قيمت وضعها المعيشي بالفقيرة جدا.

التوزيع النسبي للأسر الفلسطينية في محافظة القدس حسب المنطقة والمصدر الرئيسي للدخل، 2013

Percentage Distribution of Palestinian Households in Jerusalem Governorate by Area and Main Source of Income, 2013

Main Source of Income	منطقة J2 Area J2	منطقة J1 Area J1	القدس Jerusalem	المصدر الرئيسي للدخل
Agriculture and fishing	1.9	0.7	**1.2**	الزراعة وتربية الحيوانات وصيد الأسماك
Household's business	7.4	6.0	**6.5**	مشاريع للأسرة (غير الزراعية)
Wages and salaries from the government	17.5	2.2	**7.8**	أجور ورواتب من الحكومة
Wages and salaries from the private Sector	40.3	13.1	**23.1**	أجور ورواتب من القطاع الخاص
Income from Israeli sectors	15.2	54.2	**40.0**	أجور ورواتب من قطاعات العمل الإسرائيلية
National insurance	0.5	21.3	**13.6**	مخصصات من التأمين الوطني
Transfers from inside Palestine	1.4	0.3	**0.7**	تحويلات من داخل فلسطين
Transfers from abroad	2.8	0.0	**1.0**	تحويلات من الخارج
Social assistance	8.7	0.1	**3.2**	مساعدات اجتماعية
Wages and salaries from international bodies	0.8	1.2	**1.0**	اجور ورواتب من هيئات دولية
Log in ownership	1.2	0.2	**0.6**	دخول ملكية
Other	2.3	0.7	**1.3**	أخرى
Total	**100**	**100**	**100**	**المجموع**

التوزيع النسبي للأسر الفلسطينية في محافظة القدس حسب وضعها المعيشي من وجهة نظر الأسرة والمنطقة، 2013

Percentage Distribution of Palestinian Households in Jerusalem Governorate by Living Standard from Viewpoint of Household and Area, 2013

living Condition Status	منطقة J2 Area J2	منطقة J1 Area J1	القدس Jerusalem	الوضع المعيشي
Well	20.5	38.0	**31.6**	جيدة
Fairly good	70.9	60.5	**64.3**	متوسطة
Poor	7.7	1.5	**3.7**	فقيرة
Very poor	0.9	0.0	**0.4**	فقيرة جدا
Total	**100**	**100**	**100**	**المجموع**

التوزيع النسبي للأسر الفلسطينية في محافظة القدس حسب وضعها المعيشي من وجهة نظر الأسرة والمنطقة، 2013

Percentage Distribution of Palestinian Households in Jerusalem Governorate by Living Standard from Viewpoint of Household and Area, 2013

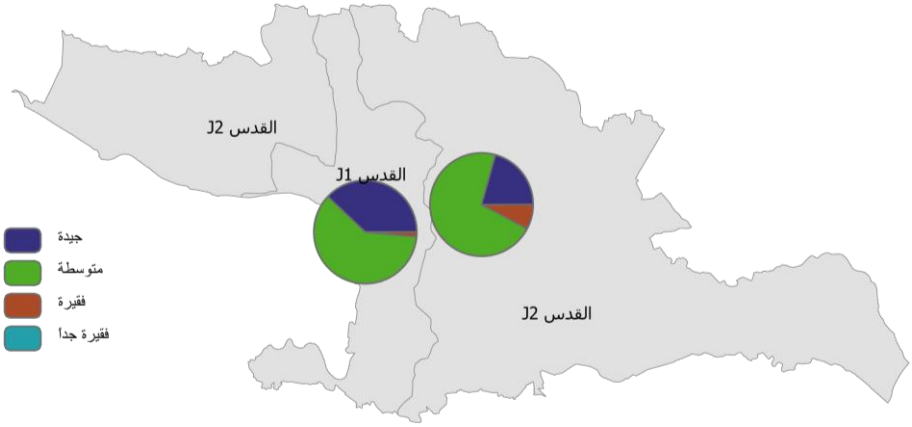

التوزيع النسبي للأسر الفلسطينية حسب وضعها المعيشي من وجهة نظر الاسرة، 2013

Percentage Distribution of Palestinian Households by Living Standard from Viewpoint of Household, 2013

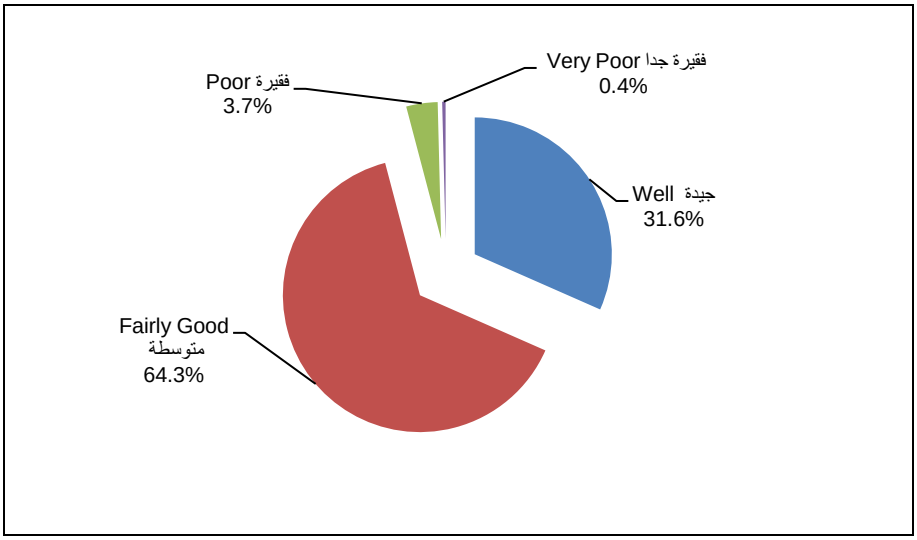

التوزيع النسبي للأسر الفلسطينية في محافظة القدس حسب التغير في نفقات الأسرة الشهرية خلال الشهور 12 التي سبقت شهر نيسان 2013

Percentage Distribution of Palestinian Households in Jerusalem Governorate by Change in Monthly Household Expenditure During the last 12 Months Preceding the Month of April 2013

Change in Household Expenditures	النسبة Percentage	التغير في نفقات الأسرة
Decreased	9.4	انخفضت
No change	74.7	لم تتغير
Increased	15.9	ازدادت
Total	**100**	**المجموع**

التوزيع النسبي للأسر الفلسطينية في محافظة القدس التي حصلت على قروض حسب قيمة المبلغ الذي خصص من القرض لتغطية نفقات الأسرة خلال الشهور 12 التي سبقت شهر نيسان 2013

Percentage Distribution of Palestinian Households Receiving Any Loans by Value of Loan Used to Cover Household Expenditure During the last 12 Months Preceding the Month of April 2013

Indicator	النسبة Percentage	المؤشر
Value of loan used to cover household expenditure, (NIS)		**قيمة المبلغ الذي خصص من القرض لتغطية نفقات الأسرة بالشيكل**
1000 NIS and less	4.5	1000 شيكل فأقل
1001-3000	6.9	3000-1001
3001-5000	9.8	5000-3001
5001+	78.8	+5001
Total	**100**	**المجموع**
Percentage of Households have Received Loan During the Last 12 Months	**3.0**	**نسبة الاسر التي حصلت على قروض خلال الشهور 12 الماضية**

نسبة الأسر الفلسطينية في محافظة القدس التي انخفضت نفقاتها حسب البند خلال الشهور 12 التي سبقت شهر نيسان 2013

Percentage of Palestinian Households in Jerusalem Governorate that Decreased Expenditure by Item During the last 12 Months Preceding the Month of April 2013

Item	النسبة Percentage	البند
Food	71.7	الغذاء
Cloth	74.8	الملبس
Education expenditure	[45.6]	نفقات التعليم
Health expenditure	[52.3]	نفقات الصحة
House expenditure	62.6	نفقات المسكن
Water expenditure	[70.1]	نفقات المياه
Transportation	26.8	الترفيه/السفر
Other	1.0	أخرى

[ ]:High variance [ ]: التباين مرتفع

نسبة الأسر الفلسطينية في محافظة القدس التي تتلقى مخصصات حسب نوع المخصصات، 2013

Percentage of Palestinian Households in Jerusalem Governorate that Received Allowances by Type of Allowance, 2013

Type of Allowance	النسبة Percentage	نوع المخصصات
Widows allowances	4.8	مخصصات أرامل
Children allowances	36.9	مخصصات أولاد
Pension allowances	9.0	مخصصات شيخوخة
Disability allowances	4.1	مخصصات عجز
Unemployment allowances	2.6	مخصصات بطالة
Difference in minimum wage	0.3	فرق الحد الأدنى من الأجور
Other	0.2	أخرى

التوزيع النسبي للأسر الفلسطينية في محافظة القدس التي تلقت على الأقل مساعدة واحدة حسب نوع المساعدة خلال الشهور 12 التي سبقت شهر نيسان 2013

Percentage Distribution of Palestinian Households that Received at Least One Assistance by Type of Assistance During the last 12 Months Preceding the Month of April 2013

Type of Assistance	النسبة Percentage	نوع المساعدة
Food	6.8	غذاء
Free medical treatment	2.7	علاج مجاني / دواء
Working	0.1	تشغيل
Assistance - in cash	76.4	مساعدات نقدية
Health insurance	0.1	تأمين صحي
Multi	10.1	متعددة
Other*	3.8	أخرى*
Total	**100**	**المجموع**

*: Other included clothes, Martyrs compensation.

*: أخرى تشمل ملابس، تعويضات الشهداء.

التوزيع النسبي للأسر الفلسطينية في محافظة القدس التي تلقت مساعدات حسب مؤشرات مختارة، خلال الشهور 12 التي سبقت شهر نيسان 2013

Percentage Distribution of Palestinian Households in Jerusalem Governorate that Received Assistance by Selected Indicators During the last 12 Months Preceding the Month of April 2013

Selected Indicators	النسبة Percentage	مؤشرات مختارة
Households that need assistance	23.7	الأسر التي ترى بأنها بحاجة إلى مساعدة
Households that not sure if need assistance	72.3	الأسر غير المتأكدة بأنها بحاجة إلى مساعدة
Households did not need assistance	4.0	الأسر التي لا تحتاج إلى مساعدة
Total	**100**	**المجموع**
Households that received assistance during the last 12 months preceding the month of April 2013	11.4	الأسر التي تلقت مساعدات خلال الشهور 12 التي سبقت شهر نيسان 2013
Households that didn't receive assistance during the last 12 months preceding the month of April 2013	88.6	الأسر التي لم تتلق مساعدات خلال الشهور 12 التي سبقت شهر نيسان 2013
Total	**100**	**المجموع**

التوزيع النسبي للأسر الفلسطينية في محافظة القدس التي تأتيها تحويلات نقدية من الخارج بشكل دوري حسب قيمة التحويلات والمنطقة، خلال الشهور 12 التي سبقت شهر نيسان 2013

Percentage Distribution of Palestinian Households in Jerusalem Governorate Receiving Regular Transfers from Outside the Country by Value of Transfers and Area During the last 12 Months Preceding the Month of April 2013

Value of Transfers (NIS)	منطقة J2 Area J2	منطقة J1 Area J1	القدس Jerusalem	قيمة التحويلات بالشيكل
3000 NIS and less	90.6	100.0	**91.5**	3000 شيكل فأقل
More than 3000	9.4	0.0	**8.5**	أكثر من 3000
Total	**100**	**100**	**100**	**المجموع**
Percentage of households receiving any regular transfers from outside the country	**5.6**	**0.3**	**2.3**	**نسبة الأسر التي تأتيها تحويلات نقدية من الخارج بشكل دوري**

الفصل الثاني عشر

الامن والعدالة

البيئة الاجتماعية المحيطة

59.4% من الأسر يعتقدون بوجود أشخاص يتعاطون المخدرات في البيئة المحيطة خلال العام 2013، وان 4.7% من الأسر تعرض أفرادها لمضايقات وضغوطات من هؤلاء الأشخاص. وتعتقد الأسر أن أهم ثلاث أسباب لوجود هذه الظاهرة هي عدم مراقبة الاهل، والمشاكل الاقتصادية، والمشاكل الاجتماعية بنسبة 28.8%، 16.0%، 15.0% على التوالي. 3.0% من الأسر في محافظة القدس تعرضت لفعل اجرامي بواقع 2.9% في منطقة J1 و 3.1% في منطقة J2.

ومن حيث الجهة التي تحملت عبئ الاضرار المادية خلال العام 2013، تحملت الضحية او عشيرتها العبئ الاكبر من الاضرار بنسبة 86.9%، ومنفذ الجريمة أو عشيرته تحمل بنسبة 7.3%، في حين تحملت شركات التأمين نسبة 5.8% من عبئ الاضرار المادية.

التوزيع النسبي للأسر الفلسطينية في محافظة القدس حسب الاعتقاد بوجود أشخاص يتعاطون المخدرات في البيئة المحيطة حسب المنطقة، 2013

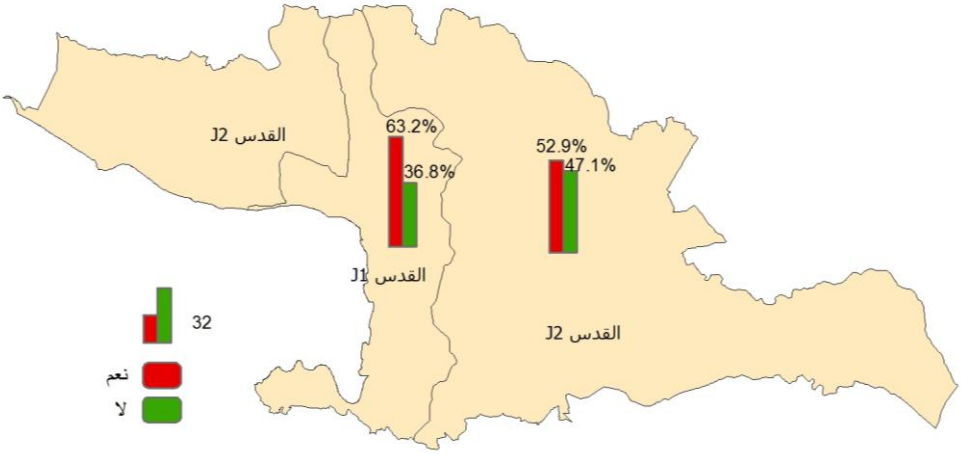

التوزيع النسبي للأسر الفلسطينية في محافظة القدس حسب الاعتقاد بوجود أشخاص يتعاطون المخدرات في البيئة المحيطة حسب المنطقة ومؤشرات مختارة، 2013

Percentage Distribution of Palestinian Households that Believe there are Drug Addicts in Their Environment in Jerusalem Governorate by Area and Selected Indicators, 2013

Selected Indicators	منطقة J2 Area J2	منطقة J1 Area J1	القدس Jerusalem	مؤشرات مختارة
Palestinian households that think there is a drug addicts in their environment:				الأسر الفلسطينية التي تعتقد بوجود أشخاص يتعاطون المخدرات في البيئة المحيطة:
Yes	52.9	63.2	**59.4**	نعم
No	47.1	36.8	**40.6**	لا
Total	**100**	**100**	**100**	**المجموع**
Palestinian households That report being abused by a drug addicts:				الأسر الفلسطينية التي واجهت مضايقات من هؤلاء الأشخاص:
Yes	4.9	4.6	**4.7**	نعم
No	95.1	95.4	**95.3**	لا
Total	**100**	**100**	**100**	**المجموع**

التوزيع النسبي للأسر الفلسطينية في محافظة القدس حسب السبب الرئيسي في وجود ظاهرة تعاطي المخدرات، 2013

Percentage Distribution of Palestinian Households in Jerusalem Governorate by the Main Reason of the Phenomena of Drug Abuse, 2013

Main Reason of the Phenomena	النسبة Percentage	السبب الرئيسي في وجود هذه الظاهرة
Economic problems	16.0	المشاكل الاقتصادية
Social problems	15.0	المشاكل الاجتماعية
Psychological problems	13.0	مشاكل نفسية
Lack of household's control of its sons	28.8	عدم مراقبة الأهل
The lack of control on schools	3.7	عدم مراقبة المدارس
Association with bad friends	14.9	مرافقة أصدقاء السوء
Israeli occupation	8.6	الاحتلال الإسرائيلي
Total	**100**	**المجموع**

نسبة الأسر الفلسطينية في محافظة القدس التي كانت ضحية لأفعال إجرامية خلال العام الماضي للمسح حسب نوع الفعل الإجرامي والمنطقة، 2013

Percentage of Palestinian Victimized Households in Jerusalem Governorate Within the Previous Year by Type of Criminal Offense and Area, 2013

Type of Criminal Offense	منطقة J2 Area J2	منطقة J1 Area J1	القدس Jerusalem	نوع الفعل الإجرامي
Property theft	0.8	1.4	**1.1**	سرقة بعض الممتلكات
Theft vehicle or part of it	1.2	1.3	**1.3**	سرقة سيارة أو بعض محتوياتها
Property damage	0.1	0.0	**0.0**	إتلاف أو حرق بعض الممتلكات
Attempt robbery or theft	0.5	0.2	**0.3**	محاولة سطو أو سرقة
Confiscation / Demolished all or part of a real estate	1.3	0.0	**0.5**	مصادرة / هدم عقار أو جزء من عقار
Harassment and assault by Israeli soldiers or settlers	0.0	0.1	**0.1**	تحرشات واعتداءات قوات الاحتلال أو المستوطنين الإسرائيليين
Percentage of victimized households	**3.1**	**2.9**	**3.0**	**نسبة الأسر التي تعرضت لفعل إجرامي**

التوزيع النسبي للأسر الفلسطينية في محافظة القدس التي تعرضت لفعل اجرامي خلال 12 شهر الماضية حسب الجهة التي تحملت عبئ الاضرار المادية، 2013

Percentage Distribution of Palestinian Households which Subjected to Criminal Offense During Previous 12 Months by The Party That Bore the Burden of Physical Damage, 2013

The party that bore the burden of physical damage	النسبة Percentage	الجهة التي تحملت عبئ لاضرار المادية
Crime port / clan	7.3	منفذ الجريمة / عشيرته
Victim / clan	86.9	الضحية / عشيرته
Insurance company	5.8	شركة التأمين
Total	**100**	**المجموع**

التوزيع النسبي للأسر الفلسطينية التي تعرضت لفعل اجرامي خلال 12 شهر الماضية حسب الجهة التي تحملت عبئ الاضرار المادية، 2013

Percentage Distribution of Palestinian Households which Subjected to Criminal Offense During Previous 12 Months by Party Carried out Burden of Physical Damage, 2013

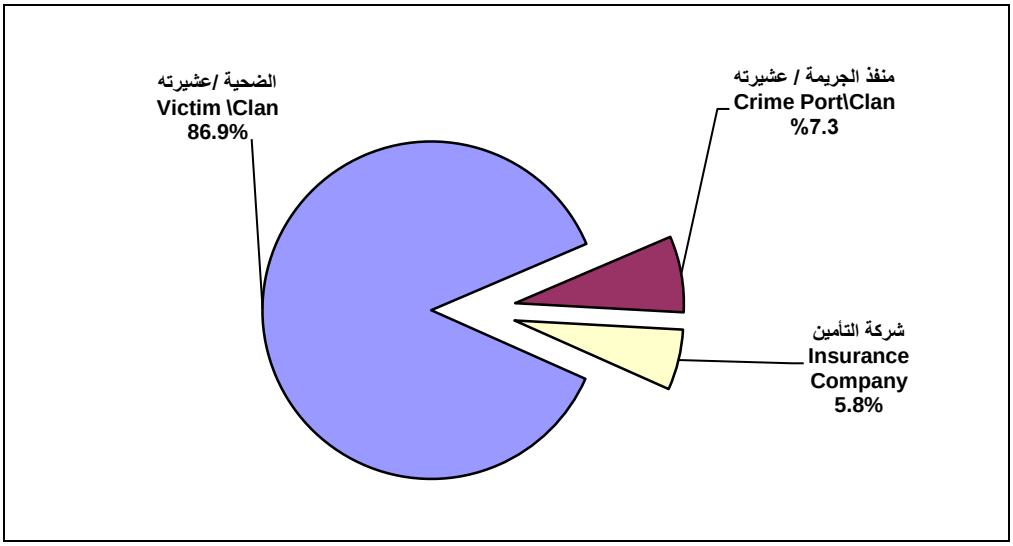

الفصل الثالث عشر

العمـل

المشاركة في القوى العاملة

بلغت نسبة المشاركة في القوى العاملة في محافظة القدس بين الأفراد 15 سنة فأكثر 29.2% في العام 2015. في حين كانت نسبة المشاركة في فلسطين 45.8% لنفس العام، وكانت نسب المشاركة في القوى العاملة في محافظة القدس 37.8%، 32.7%، 30.5%، 31.0% للأعوام 2011–2014 على التوالي.

من جهة أخرى، بلغت نسبة المشاركة للإناث في القوى العاملة في محافظة القدس 6.3% من مجموع الإناث 15 سنة فأكثر في العام 2015، بينما بلغت نسبة مشاركة الذكور 53.1%، في حين كانت نسبة مشاركة الإناث 8.7%، 7.6%، 6.9%، 6.9% للأعوام 2011–2014 على التوالي.

التوزيع النسبي للأفراد (15 سنة فأكثر) من محافظة القدس حسب أهم سمات القوى العاملة، 2011–2015

Percentage Distribution of Persons (15 Years and Above) From Jerusalem Governorate by Labor Force Status, 2011-2015

Labor Force Status	2015	2014	2013	2012	2011	سمات القوى العاملة
In the labor force	29.2	31.0	30.5	32.7	37.8	داخل القوى العاملة
Outside labor force	70.8	69.0	69.5	67.3	62.2	خارج القوى العاملة
Total	**100**	**100**	**100**	**100**	**100**	**المجموع**
employment	86.1	81.0	82.4	82.2	86.8	العمالة
Unemployment	13.9	19.0	17.6	17.8	13.2	البطالة
Total	**100**	**100**	**100**	**100**	**100**	**المجموع**

التوزيع النسبي للأفراد (15 سنة فأكثر) من محافظة القدس حسب العلاقة بقوة العمل، 2011–2015

Percentage Distribution of Persons (15 Years and Above) From Jerusalem Governorate by Labor Force Status, 2011-2015

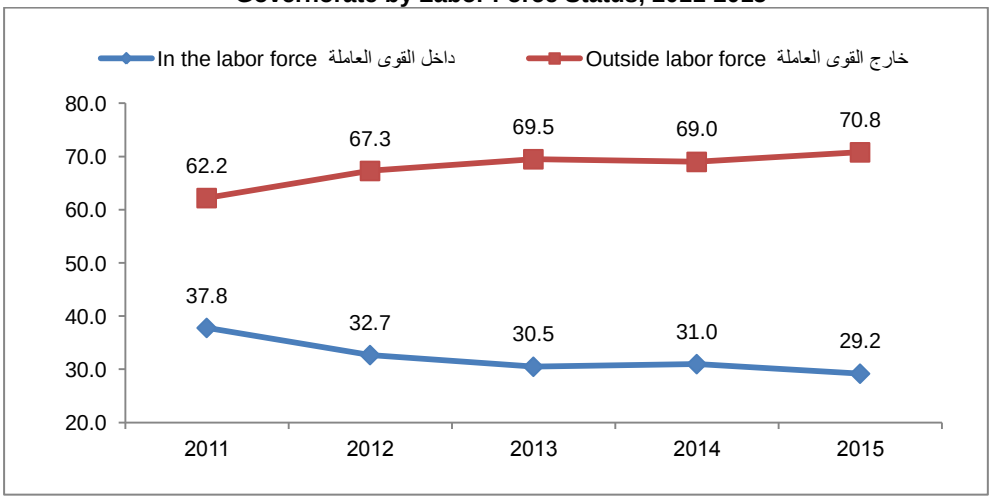

التوزيع النسبي للأفراد (15 سنة فأكثر) من محافظة القدس حسب العلاقة بقوة العمل والجنس، 2011–2015

Percentage Distribution of Persons (15 Years and Above) From Jerusalem Governorate by Labor Force Status and Sex, 2011-2015

Labor Force Status and Year	Sex		الجنس	العلاقة بقوة العمل والسنة
	كلا الجنسين Both Sexes	إناث Females	ذكور Males	
2011				**2011**
In the labor force	**37.8**	8.7	66.5	داخل القوى العاملة
Outside labor force	**62.2**	91.3	33.5	خارج القوى العاملة
Total	**100**	**100**	**100**	**المجموع**
2012				**2012**
In the labor force	**32.7**	7.6	58.8	داخل القوى العاملة
Outside labor force	**67.3**	92.4	41.2	خارج القوى العاملة
Total	**100**	**100**	**100**	**المجموع**
2013				**2013**
In the labor force	**30.5**	6.9	55.9	داخل القوى العاملة
Outside labor force	**69.5**	93.1	44.1	خارج القوى العاملة
Total	**100**	**100**	**100**	**المجموع**
2014				**2014**
In the labor force	**31.0**	6.9	56.5	داخل القوى العاملة
Outside labor force	**69.0**	93.1	43.5	خارج القوى العاملة
Total	**100**	**100**	**100**	**المجموع**
2015				**2015**
In the labor force	**29.2**	6.3	53.1	داخل القوى العاملة
Outside labor force	**70.8**	93.7	46.9	خارج القوى العاملة
Total	**100**	**100**	**100**	**المجموع**

التوزيع النسبي للأفراد (15 سنة فأكثر) من محافظة القدس حسب العلاقة بقوة العمل وفئات العمر، 2011–2015

Percentage Distribution of Persons (15 Years and Above) From Jerusalem Governorate by Labor Force Status and Age Groups, 2011-2015

Labor Force Status and Year	المجموع Total	Age Groups				فئات العمر	العلاقة بقوة العمل والسنة
		+55	54-45	44-35	34-25	24-15	
2011							**2011**
In the labor force	**37.8**	13.7	42.8	53.3	51.8	25.2	داخل القوى العاملة
Outside labor force	**62.2**	86.3	57.2	46.7	48.2	74.8	خارج القوى العاملة
Total	**100**	**100**	**100**	**100**	**100**	**100**	**المجموع**
2012							**2012**
In the labor force	**32.7**	8.1	40.2	46.3	45.1	21.5	داخل القوى العاملة
Outside labor force	**67.3**	91.9	59.8	53.7	54.9	78.5	خارج القوى العاملة
Total	**100**	**100**	**100**	**100**	**100**	**100**	**المجموع**
2013							**2013**
In the labor force	**30.5**	6.0	29.3	44.7	40.8	25.3	داخل القوى العاملة
Outside labor force	**69.5**	94.0	70.7	55.3	59.2	74.7	خارج القوى العاملة
Total	**100**	**100**	**100**	**100**	**100**	**100**	**المجموع**
2014							**2014**
In the labor force	**31.0**	5.6	32.6	44.4	43.0	28.9	داخل القوى العاملة
Outside labor force	**69.0**	94.4	67.4	55.6	57.0	71.1	خارج القوى العاملة
Total	**100**	**100**	**100**	**100**	**100**	**100**	**المجموع**
2015							**2015**
In the labor force	**29.2**	5.1	32.8	46.0	38.1	27.2	داخل القوى العاملة
Outside labor force	**70.8**	94.9	67.2	54.0	61.9	72.8	خارج القوى العاملة
Total	**100**	**100**	**100**	**100**	**100**	**100**	**المجموع**

التوزيع النسبي للأفراد (15 سنة فأكثر) من محافظة القدس حسب العلاقة بقوة العمل وعدد السنوات الدراسية، 2011–2015

Percentage Distribution of Persons (15 Years and Above) From Jerusalem Governorate by Labor Force Status and Years of Schooling, 2011-2015

Labor Force Status and Year	المجموع Total	Years of Schooling			عدد السنوات الدراسية		العلاقة بقوة العمل والسنة
		+13	12-10	9-7	6-1	0	
2011							**2011**
In the labor force	**37.8**	48.4	38.7	35.6	38.0	5.6	داخل القوى العاملة
Outside labor force	**62.2**	51.6	61.3	64.4	62.0	94.4	خارج القوى العاملة
Total	**100**	**100**	**100**	**100**	**100**	**100**	**المجموع**
2012							**2012**
In the Labor Force	**32.7**	45.1	32.0	34.1	31.3	1.7	داخل القوى العاملة
Outside Labor Force	**67.3**	54.9	68.0	65.9	68.7	98.3	خارج القوى العاملة
Total	**100**	**100**	**100**	**100**	**100**	**100**	**المجموع**
2013							**2013**
In the Labor Force	**30.5**	45.8	33.3	30.9	16.8	1.5	داخل القوى العاملة
Outside Labor Force	**69.5**	54.2	66.7	69.1	83.2	98.5	خارج القوى العاملة
Total	**100**	**100**	**100**	**100**	**100**	**100**	**المجموع**
2014							**2014**
In the Labor Force	**31.0**	49.4	35.7	29.3	13.6	1.8	داخل القوى العاملة
Outside Labor Force	**69.0**	50.6	64.3	70.7	86.4	98.2	خارج القوى العاملة
Total	**100**	**100**	**100**	**100**	**100**	**100**	**المجموع**
2015							**2015**
In the Labor Force	**29.2**	42.5	32.8	28.7	15.5	3.6	داخل القوى العاملة
Outside Labor Force	**70.8**	57.5	67.2	71.3	84.5	96.4	خارج القوى العاملة
Total	**100**	**100**	**100**	**100**	**100**	**100**	**المجموع**

البطالة

بلغ معدل البطالة عام 2015 في محافظة القدس بين الأفراد المشاركين في القوى العاملة 15 سنة فأكثر 13.9% أما في فلسطين فبلغ معدل البطالة 25.9%؛ 17.3% في الضفة الغربية و41.0% في قطاع غزة، في حين بلغ معدل البطالة في القدس 13.2%، 17.8%، 17.6%، 19.0% للسنوات 2011–2014 على التوالي.

أما على صعيد معدل البطالة حسب عدد السنوات الدراسية في محافظة القدس، فيلاحظ أن أعلى معدل للبطالة في عام 2015 كان بين الأفراد الذين أنهوا 7–9 سنوات دراسية، حيث بلغ معدل البطالة بين أفراد تلك الفئة 15.5%.

وفيما يتعلق بمعدل البطالة حسب الفئات العمرية في محافظة القدس، فيلاحظ أن أعلى معدل للبطالة كان بين الأفراد الذين أعمارهم 15–19 سنة، حيث بلغت النسبة 39.0% في العام 2015.

معدل البطالة من بين المشاركين في القوى العاملة في فلسطين حسب المحافظة، 2015

Unemployment Rate from Participants in the Labour Force in Palestine by Governorate, 2015

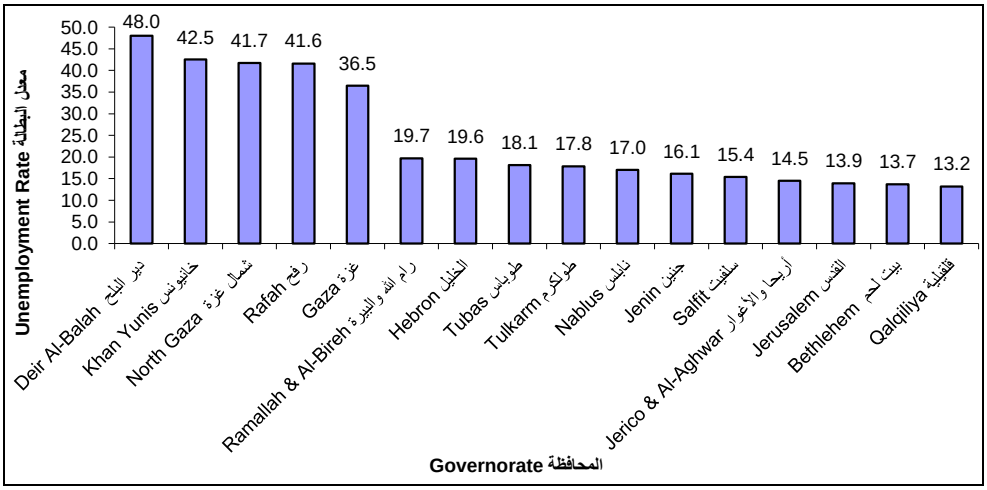

معدل البطالة في محافظة القدس حسب عدد سنوات الدراسة، 2011– 2015

Unemployment Rate in Jerusalem Governorate by Years of Schooling, 2011–2015

Years of Schooling	2015	2014	2013	2012	2011	عدد سنوات الدراسة
0	-	-	-	-	-	0
1-6	11.9	27.2	20.8	20.6	12.0	6-1
7-9	15.5	17.1	18.2	22.4	16.5	9-7
10-12	12.6	15.7	17.9	14.3	10.8	12-10
13+	15.4	25.4	15.5	16.0	14.5	+13
Total	**13.9**	**19.0**	**17.6**	**17.8**	**13.2**	**المجموع**

معدل البطالة في محافظة القدس حسب فئات العمر، 2011– 2015

Unemployment Rate in Jerusalem Governorate by Age Groups, 2011-2015

Age Groups	Year				السنة	فئات العمر
	2015	2014	2013	2012	2011	
15-19	39.0	46.8	66.1	54.1	35.3	19-15
20-24	29.4	40.2	31.5	36.4	24.3	24-20
25-29	12.3	19.4	17.3	16.9	14.9	29-25
30-34	9.3	6.2	8.1	12.5	5.5	34-30
35-39	6.5	10.5	10.8	7.8	8.7	39-35
40-44	7.8	10.6	7.7	9.6	8.4	44-40
45-49	5.9	13.2	8.5	11.2	10.6	49-45
50+	7.5	14.7	19.0	17.5	7.3	+50
Total	**13.9**	**19.0**	**17.6**	**17.8**	**13.2**	**المجموع**

العمالة

بلغت نسبة العاملين (عمالة تامة، وعمالة ناقصة متصلة بالوقت) في محافظة القدس 86.1% في العام 2015 مقارنة مع 86.8%، 82.2%، 82.4%، 81.0% للأعوام 2011– 2014 على التوالي.

معدل العمالة والبطالة من بين المشاركين في القوى العاملة (15 سنة فأكثر) في محافظة القدس، 2011– 2015

Employment and Unemployment Rate from Participants in the Labour Force (15 Years and above) in Jerusalem Governorate, 2011–2015

التوزيع النسبي للقوى العاملة للأفراد (15 سنة فأكثر) من محافظة القدس حسب أهم سمات القوى العاملة والجنس، 2011–2015

Percentage Distribution of Labor Force Participants (15 Years and Above) From Jerusalem Governorate by Labor Force Characteristics and Sex, 2011-2015

Labor Force Characteristics and Year	كلا الجنسين Both Sexes	Sex الجنس		سمات القوى العاملة والسنة
		إناث Females	ذكور Males	
2011				**2011**
Employment	**86.8**	78.0	87.9	عمالة
Unemployment	**13.2**	22.0	12.1	بطالة
Total	**100**	**100**	**100**	**المجموع**
2012				**2012**
Employment	**82.2**	80.1	82.5	عمالة
Unemployment	**17.8**	19.9	17.5	بطالة
Total	**100**	**100**	**100**	**المجموع**
2013				**2013**
Employment	**82.4**	77.0	83.1	عمالة
Unemployment	**17.6**	23.0	16.9	بطالة
Total	**100**	**100**	**100**	**المجموع**
2014				**2014**
Employment	**81.0**	66.0	82.9	عمالة
Unemployment	**19.0**	34.0	17.1	بطالة
Total	**100**	**100**	**100**	**المجموع**
2015				**2015**
Employment	**86.1**	73.2	87.7	عمالة
Unemployment	**13.9**	26.8	12.3	بطالة
Total	**100**	**100**	**100**	**المجموع**

الحالة العملية

توزع العاملون من محافظة القدس حسب الحالة العملية في عام 2015 بواقع 3.8% أرباب عمل، و14.9% يعملون لحسابهم، و80.6% مستخدمون بأجر، و0.7% يعملون أعضاء أسرة غير مدفوعي الأجر.

التوزيع النسبي للعاملين من محافظة القدس حسب الحالة العملية، 2015

Percentage Distribution of Employed Persons From Jerusalem Governorate by Employment Status, 2015

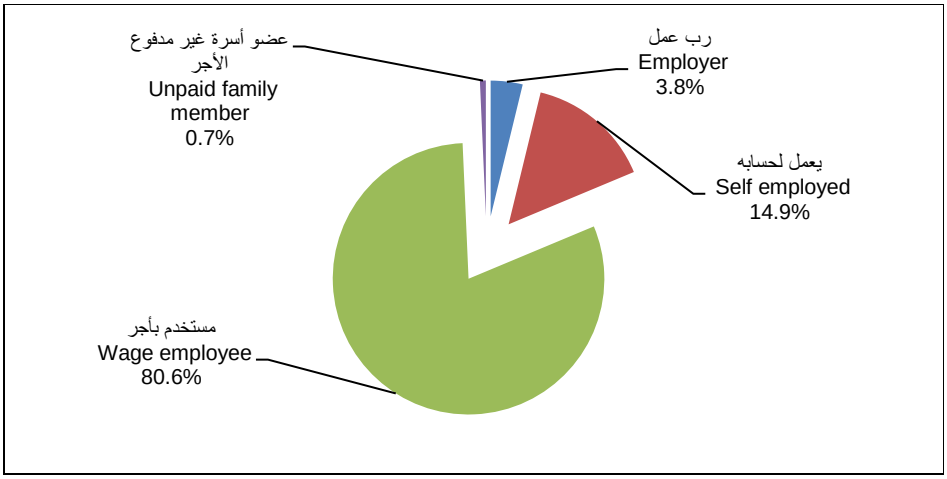

التوزيع النسبي للعاملين من محافظة القدس حسب الحالة العملية، 2011– 2015

Percentage Distribution of Employed Persons From Jerusalem Governorate by Employment Status, 2011-2015

Employment Status	2015	2014	2013	2012	2011	الحالة العملية
Employer	3.8	4.3	5.4	6.4	5.9	رب عمل
Self employed	14.9	13.7	11.6	11.6	11.2	يعمل لحسابه
Wage employee	80.6	80.1	81.9	80.5	80.9	مستخدم بأجر
Unpaid family member	0.7	1.9	1.1	1.5	2.0	عضو أسرة غير مدفوع الأجر
Total	**100**	**100**	**100**	**100**	**100**	**المجموع**

المهنة الرئيسية

على صعيد توزيع العاملين من محافظة القدس حسب المهنة في عام 2015، كانت أعلى نسبة للعاملين في المهن الاولية 26.0%، يليها العاملين في الحرف وما إليها من المهن بنسبة 24.1% ومن ثم العاملين في الخدمات والباعة في الأسواق بنسبة 19.6%، يليها العاملين كفنيين ومتخصصين وكتبة بنسبة 12.0% يليها فئة مشغلو الآلات ومجمعوها 15.2% ثم الذين يعملون كمشرعين وموظفي إدارة عليا بنسبة 2.6% وأخيراً العمال المهرة في الزراعة وصيد السمك 0.5%.

التوزيع النسبي للعاملين من محافظة القدس حسب المهنة، 2011–2015

Percentage Distribution of Employed Persons From Jerusalem Governorate by Occupation, 2011-2015

Occupation	2015	2014	2013	2012	2011	المهنة
Legislators, Senior officials & Managers	2.6	2.6	2.3	3.6	6.1	المشرعون وموظفو الإدارة العليا
Professionals, Technicians & clerks	12.0	15.1	18.5	19.0	18.4	الفنيون والمتخصصون والكتبة
Service, Shop & Market workers	19.6	15.3	15.7	17.8	12.1	العاملون في الخدمات والباعة في الأسواق
Skilled agricultural & Fishery workers	0.5	0.5	0.3	0.6	1.3	العمال المهرة في الزراعة وصيد الأسماك
Craft and related trade workers	24.1	28.7	24.9	20.1	17.8	العاملون في الحرف وما إليها من المهن
Plant & Machine operators & Assemblers	15.2	15.0	16.6	15.4	14.5	مشغلو الآلات ومجمعوها
Elementary occupations	26.0	22.8	21.7	23.5	29.8	المهن الأولية
Total	**100**	**100**	**100**	**100**	**100**	**المجموع**

النشاط الاقتصادي

تركز توزيع العاملين من محافظة القدس حسب النشاط الاقتصادي في العام 2015 في نشاط العاملين في البناء والتشييد، حيث شكلوا ما نسبته 32.0% من مجموع العاملين، يليه العاملين في قطاع التجارة والمطاعم وأنشطة الفنادق 24.5% ثم الخدمات والفروع الأخرى 23.6%، وكانت أقل نسبة من العاملين في قطاع الزراعة والحراجة والصيد حيث بلغت 0.8%.

التوزيع النسبي للعاملين من محافظة القدس حسب النشاط الاقتصادي، 2011–2015

Percentage Distribution of Employed Persons From Jerusalem Governorate by Economic Activity, 2011-2015

Economic Activity	2015	2014	2013	2012	2011	النشاط الاقتصادي
Agriculture and Hunting	0.8	1.9	1.1	1.7	2.6	الزراعة والحراجة والصيد
Mining, Quarrying & Manufacturing	12.4	13.8	10.9	10.8	12.3	التعدين والمحاجر والصناعة التحويلية
Construction	32.0	31.7	24.8	22.5	22.3	البناء والتشييد
Commerce, Hotels & Restaurants	24.5	20.7	22.7	24.5	23.6	التجارة والمطاعم والفنادق
Transportation, Storage & Communication	6.7	8.1	13.4	12.5	11.8	النقل والمواصلات والاتصالات
Services & Other Branches	23.6	23.8	27.1	28.0	27.4	الخدمات والفروع الأخرى
Total	**100**	**100**	**100**	**100**	**100**	**المجموع**

مكان العمل

نسبة العاملين في فلسطين من محافظة القدس عام 2015 بلغت 67.0%، مقارنة مع الفترة 2011–2014 والتي بلغت 57.1%، 63.2%، 63.6%، 63.8 على التوالي، من جهة أخرى بلغت نسبة العاملين في إسرائيل والمستعمرات 33.0% في عام 2015، مقابل 42.9%، 36.8%، 36.4%، 36.2% على التوالي للسنوات 2011–2014.

التوزيع النسبي للعاملين من محافظة القدس حسب مكان العمل، 2011–2015

Percentage Distribution of Employed Persons From Jerusalem Governorate by Place of Work, 2011-2015

Place of Work	2015	2014	2013	2012	2011	مكان العمل
Palestine	67.0	63.8	63.6	63.2	57.1	فلسطين
Israel and Settlements	33.0	36.2	36.4	36.8	42.9	إسرائيل والمستعمرات
Total	**100**	**100**	**100**	**100**	**100**	**المجموع**

الأجور وساعات العمل وأيام العمل

بلغ معدل الأجر اليومي بالشيكل عام 2015 للعاملين من محافظة القدس 128.3 شيكل، في حين بلغ معدل الاجر اليومي بالشيكل للذين يعملون في فلسطين من محافظة القدس 97.9، مقابل 172.3 شيكل للذين يعملون في اسرائيل والمستعمرات من محافظة القدس.

وأما عن معدل ساعات العمل الأسبوعية للعاملين في فلسطين من محافظة القدس للعام 2015 فقد بلغ 42.3 ساعة، بينما بلغ معدل ساعات العمل للعاملين من محافظة القدس في إسرائيل والمستعمرات 41.8 ساعة.

وبالنسبة لمعدل أيام العمل الشهرية للعاملين من محافظة القدس في فلسطين للعام 2015 فقد بلغ 22.2 يوم، في المقابل بلغ معدل أيام العمل الشهرية للعاملين في إسرائيل والمستعمرات من محافظة القدس 22.1 يوم.

التوزيع النسبي للعاملين من محافظة القدس حسب متغيرات مختارة، 2015

Percentage Distribution of Employed Persons From Jerusalem Governorate by Selected Variables, 2015

Variable	كلا الجنسين Both Sexes	Sex الجنس		المتغير
		إناث Females	ذكور Males	
Years of schooling				**عدد سنوات الدراسة**
0	**0.2**	-	0.2	0
1-6	**9.6**	4.7	10.1	6-1
7-9	**22.4**	13.8	23.3	9-7
10-12	**49.4**	26.4	51.8	12-10
13+	**18.4**	55.1	14.6	+13
Total	**100**	**100**	**100**	**المجموع**
Employment status				**الحالة العملية**
Employer	**3.8**	3.4	3.8	رب عمل
Self employed	**14.9**	10.6	15.3	يعمل لحسابه
Wage employee	**80.6**	82.8	80.4	مستخدم بأجر
Unpaid family member	**0.7**	3.3	0.5	عضو أسرة غير مدفوع الأجر
Total	**100**	**100**	**100**	**المجموع**
Age groups				**العاملون حسب العمر**
15 - 24	**17.2**	14.0	17.5	24 -15
25 - 34	**39.0**	37.0	39.2	34 - 25
35 - 44	**28.0**	33.6	27.4	44 - 35
45 - 54	**11.6**	10.4	11.8	54 - 45
55+	**4.2**	5.0	4.2	+55
Total	**100**	**100**	**100**	**المجموع**
Marital status				**الحالة الزواجية**
Never married	**27.0**	36.8	26.0	لم يتزوج أبدا
Married	**72.1**	55.0	73.9	متزوج
Other	**0.9**	8.3	0.1	أخرى
Total	**100**	**100**	**100**	**المجموع**
Work days, Work hours & Average of daily wage				**أيام العمل وساعات العمل والأجر اليومي**
Work Days (Monthly)	**22.1**	22.9	22.1	أيام العمل (شهري)
Work Hours (Weekly)	**42.1**	36.4	42.7	ساعات العمل (اسبوعي)
Average of daily wage (NIS)	**128.3**	78.3	133.2	معدل الأجر اليومي (بالشيكل)

معدل ساعات العمل الأسبوعية وأيام العمل الشهرية والأجرة اليومية بالشيكل للمستخدمين معلومي الأجر من محافظة القدس حسب مكان العمل، 2011–2015

Average Weekly Work Hours, Monthly Work Days and Daily Wage in NIS for Wage Employees Working From Jerusalem Governorate by Place of Work, 2011–2015

Place of Work and Year	الأجر الوسيط اليومي بالشيكل Median Daily Wage in NIS	معدل الأجرة اليومية بالشيكل Average Daily Wage in NIS	معدل أيام العمل الشهرية Average Monthly Work Days	معدل ساعات العمل الأسبوعية Average Weekly Work Hours	مكان العمل والسنة
2011					**2011**
Palestine	100.0	109.0	23.1	41.2	فلسطين
Israel & Settlements	153.8	163.7	23.7	37.4	إسرائيل والمستعمرات
2012					**2012**
Palestine	88.7	101.7	22.0	41.1	فلسطين
Israel & Settlements	153.8	159.2	23.8	41.1	إسرائيل والمستعمرات
2013					**2013**
Palestine	96.2	105.7	21.8	42.1	فلسطين
Israel & Settlements	153.8	158.2	23.1	41.2	إسرائيل والمستعمرات
2014					**2014**
Palestine	84.6	101.7	21.9	42.7	فلسطين
Israel & Settlements	165.4	164.9	22.8	40.6	إسرائيل والمستعمرات
2015					**2015**
Palestine	96.2	97.9	22.2	42.3	فلسطين
Israel & Settlements	173.1	172.3	22.1	41.8	إسرائيل والمستعمرات

الفصل الرابع عشر

المنشآت

عدد المنشآت

بلغ عدد المنشآت العاملة في العام 2012 في محافظة القدس 10,464 منشأة، منها 9,570 منشأة عاملة في القطاع الخاص والقطاع الاهلي والشركات الحكومية. كما بلغ عدد العاملين في العام 2012 في القطاع الخاص والقطاع الاهلي والشركات الحكومية في محافظة القدس 31,310 عامل منهم 12,375 عامل في منطقة (J2) و18,935 عامل في منطقة (J1).

عند توزيع المنشآت العاملة في محافظة القدس حسب النشاط الاقتصادي الرئيسي، تبين أن نشاط تجارة الجملة والتجزئة وإصلاح المركبات احتل المرتبة الأولى من حيث عدد المنشآت حيث بلغ عددها 5,461 منشأة، فيما جاء نشاط الصناعة التحويلية في المرتبة الثانية بواقع 1,111 منشأة، وتلاها انشطة الخدمات الاخرى بواقع 1,110 منشآت، بينما بلغت ادناها في نشاط التعدين واستغلال المحاجر بواقع 6 منشآت.

عدد المنشآت العاملة وعدد العاملين في القطاع الخاص والقطاع الأهلي والشركات الحكومية في محافظة القدس، 2012

Number of Operating Establishments and Number of Employed Persons in the Private Sector, Non Governmental Organization Sector and Government Companies in Jerusalem Governorate, 2012

Governorate/Region	عدد العاملين No. of Employed Persons	عدد المنشآت No. of Establishments	المحافظة/المنطقة
Palestine	**384,778**	**135,401**	**فلسطين**
West Bank*	**262,825**	**91,203**	**الضفة الغربية***
Gaza Strip	**121,953**	**44,198**	**قطاع غزة**
Jerusalem	**31,310**	**9,570**	**القدس**
Area (J1)	18,935	4,967	منطقة (J1)
Area (J2)	12,375	4,603	منطقة (J2)

* Data includes Jerusalem governorate.

* البيانات تشمل محافظة القدس.

عدد المنشآت العاملة وعدد العاملين في القطاع الخاص والقطاع الأهلي والشركات الحكومية في محافظة القدس حسب المنطقة، 2012

Number of Operating Establishments and Number of Employed Persons in the Private Sector, Non Governmental Organization Sector and Government Companies in Jerusalem Governorate by Area, 2012

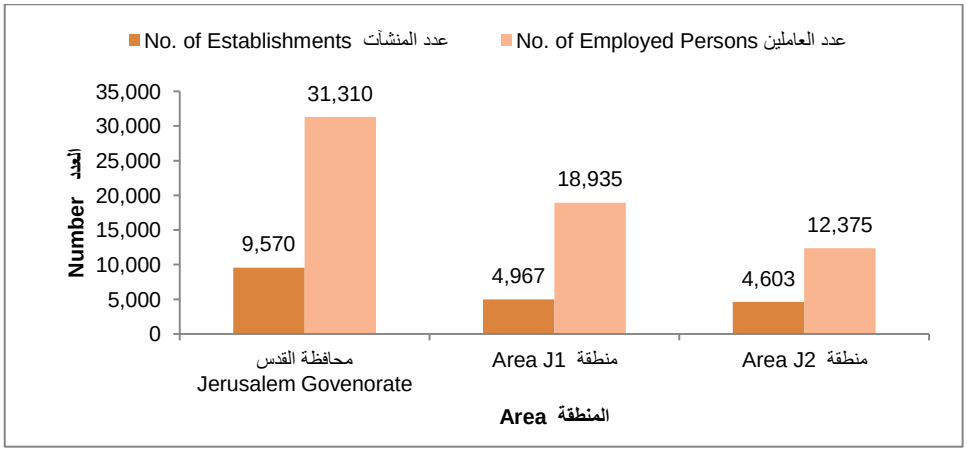

عدد المنشآت العاملة في محافظة القدس حسب النشاط الاقتصادي الرئيسي، 2012

Number of Operating Establishments in Jerusalem Governorate by Main Economic Activity, 2012

Main Economic Activity	عدد المنشآت No. of Establishments	النشاط الاقتصادي الرئيسي
Mining and quarrying	6	التعدين واستغلال المحاجر
Manufacturing	1,111	الصناعات التحويلية
Electricity, gas, steam and air conditioning supply	9	إمدادات الكهرباء والغاز والبخار وتكييف الهواء
Water supply; sewerage, waste management and remediation activities	10	امدادات المياه وأنشطة الصرف الصحي وإدارة النفايات ومعالجتها
Construction	34	الإنشاءات
Wholesale and retail trade; repair of motor vehicles and motorcycles	5,461	تجارة الجملة والمفرد (التجزئة) وإصلاح المركبات ذات المحركات والدراجات النارية
Transportation and storage	162	النقل والتخزين
Accommodation and food service activities	608	انشطة خدمات الاقامة والطعام
Information and communication	68	المعلومات والاتصالات
Financial and insurance activities	82	الانشطة المالية وأنشطة التأمين
Real estate activities	14	الأنشطة العقارية
Professional, scientific and technical activities	335	الأنشطة المهنية والعلمية والتقنية
Administrative and support service activities	149	أنشطة الخدمات الادارية والخدمات المساندة
Public administration and defense; compulsory social security	86	الإدارة العامة والدفاع والضمان الاجتماعي الالزامي
Education	530	التعليم
Human health and social work activities	477	انشطة صحة الانسان والعمل الاجتماعي
Arts, entertainment and recreation	161	الفنون والترفيه والتسلية
Other service activities	1,110	انشطة الخدمات الأخرى
Activities of households as employers; undifferentiated goods- and services-producing activities of households for own use	-	أنشطة الأسر المعيشية التي تستخدم افراداً وأنشطة الاسر المعيشية في انتاج سلع وخدمات غير محددة لاستخدامها الخاص
Activities of extraterritorial organizations and bodies	30	انشطة المنظمات والهيئات غير الإقليمية غير الخاضعة للولاية الوطنية
Not stated	21	غير مبين
Total	**10,464**	**المجموع**

الفصل الخامس عشر

الحسابات القومية

الحسابات القومية

اجمالي القيمة المضافة للأنشطة الاقتصادية المرصودة والمتفقة مع المعايير الدولية في محافظة القدس منطقة J1 لعام 2014 بلغت 1,114.5 مليون دولار امريكي (بالأسعار الجارية) مقابل 1,023.8 مليون دولار أمريكي للعام 2013.

القيمة المضافة في محافظة القدس منطقة (J1) لأهم الأنشطة الاقتصادية للأعوام 2012– 2014 بالأسعار الجارية

Value added in Jerusalem Governorate Area (J1) for Main Economic Activities for the Years 2012-2014 at Current Prices

Value In USD Million — القيمة بالمليون دولار أمريكي

Economic Activity	2014	2013	2012	النشاط الاقتصادي
Agriculture and fishing	3.5	3.3	2.1	الزراعة وصيد الأسماك
Mining, manufacturing, electricity and water	227.8	116.0	117.2	الصناعة التحويلية والمياه والكهرباء
Construction	29.6	39.8	36.2	الإنشاءات
Wholesale and retail trade	235.7	424.2	416.3	تجارة الجملة والتجزئة
Transport and storage	24.7	9.6	9.1	النقل والتخزين
Information and communication	1.1	-	-	المعلومات والاتصالات
Services	591.3	429.1	350.2	الخدمات
Public administration and defence	0.8	1.8	2.1	الادارة العامة والدفاع
Gross value added	**1,114.5**	**1,023.8**	**933.2**	**مجموع القيمة المضافة**

Note: Value added within national accounts includes all value added incurred from all economic sectors including the informal sector.

ملاحظة: القيمة المضافة ضمن الحسابات القومية تشمل كافة القيم المضافة المتولده من كافة القطاعات الاقتصادية بما في ذلك القطاع غير المنظم.

التوزيع النسبي لاجمالي القيمة المضافة في محافظة القدس منطقة (J1) حسب النشاط الاقتصادي، 2014

Percentage Distribution of Value Added in Jerusalem Governorate Area (J1) by Economic Activity, 2014

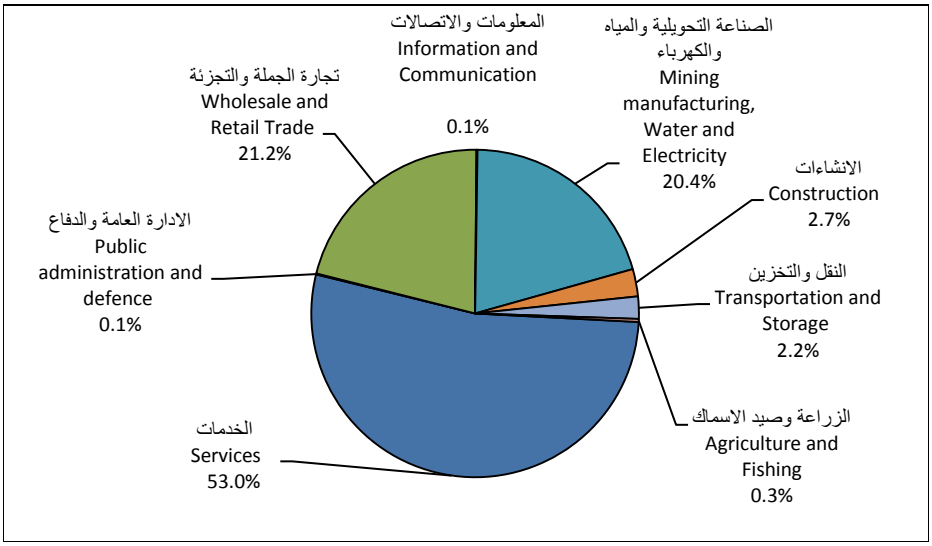

Note: Value added within national accounts includes all value added incurred from all economic sectors including the informal sector.

ملاحظة: القيمة المضافة ضمن الحسابات القومية تشمل كافة القيم المضافة المتولده من كافة القطاعات الاقتصادية بما في ذلك القطاع غير المنظم.

الفصل السادس عشر

الأسعار والارقام القياسية

حركة أسعار المستهلك

سجل الرقم القياسي لأسعار المستهلك في محافظة القدس منطقة (J1) عام 2015 ارتفاعاً بنسبة 0.33% مقارنة بالعام 2014، كما إرتفع في عام 2014 بنسبة 3.84% مقارنة بالعام 2013. وكان قد سجل ارتفاعاً في عام 2013 بنسبة 1.81% مقارنة بالعالم 2012.

الأرقام القياسية لأسعار المستهلك في محافظة القدس منطقة (J1) حسب الشهر، 2015

Consumer Price Index Numbers in Jerusalem Governorate Area (J1) by Month, 2015

Base Year 2010=100 سنة الأساس 2010= 100

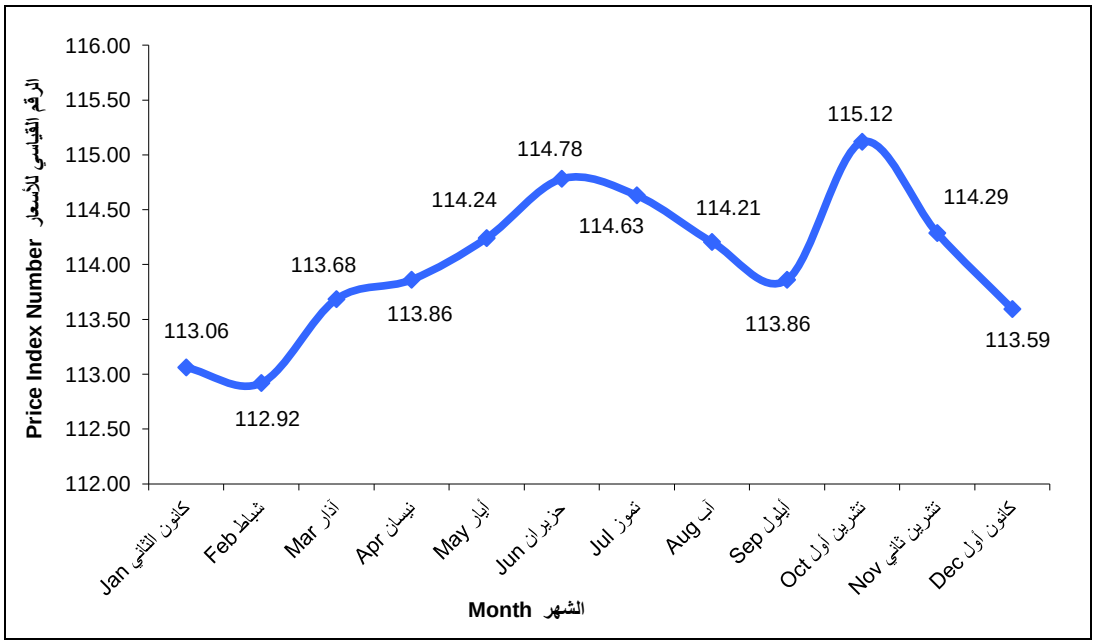

الأرقام القياسية ونسبة التغير السنوية لأسعار المستهلك حسب أقسام الإنفاق الرئيسية في محافظة القدس منطقة (J1)، 2014، 2015

Yearly Consumer Price Index Numbers and Percent Change by Major Groups in Jerusalem Governorate Area (J1), 2014, 2015

Base Year 2010= 100 سنة الأساس 2010=100

Major Groups of Expenditure	نسبة التغير % Percent Change %	2015	2014	أقسام الإنفاق الرئيسية
Food and soft drinks	2.41	112.21	109.57	المواد الغذائية والمشروبات المرطبة
Alcoholic beverages and tobacco	6.04	165.40	155.98	المشروبات الكحولية والتبغ
Textiles, clothing and footwear	2.25	123.41	120.70	الأقمشة والملابس والأحذية
Housing	-4.17	115.75	120.79	المسكن ومستلزماته
Furniture and household goods	6.87	120.64	112.88	الأثاث والمفروشات والسلع المنزلية
Medical care	7.69	122.41	113.67	الخدمات الطبية
Transportation	-6.50	112.00	119.79	النقل والمواصلات
Communications	-1.12	99.80	100.93	الاتصالات
Recreational, cultural goods & services	0.88	105.82	104.90	السلع والخدمات الترفيهية والثقافية
Education	0.35	117.24	116.84	خدمات التعليم
Restaurants and cafes	2.54	110.83	108.09	خدمات المطاعم والمقاهي والفنادق
Miscellaneous goods and services	1.85	102.77	100.91	السلع والخدمات المتنوعة
All Items of consumer price index	**0.33**	**114.02**	**113.65**	**الرقم القياسي العام لأسعار المستهلك**

الأوزان المستخدمة في احتساب الرقم القياسي لأسعار المستهلك حسب أقسام الإنفاق الرئيسية والمنطقة، 2010

Relative Weights Used in Calculating Consumer Price Index Numbers by Major Groups of Expenditure and Region, 2010

Major Groups of Expenditure	القدس Jerusalem	قطاع غزة Gaza Strip	الضفة الغربية* West Bank*	فلسطين Palestine	أقسام الإنفاق الرئيسية
Food and soft drinks	23.6719	41.1820	34.9556	**35.0175**	المواد الغذائية والمشروبات المرطبة
Alcoholic Beverages and tobacco	4.0605	2.3220	5.2219	**4.3089**	المشروبات الكحولية والتبغ
Textiles, clothing and footwear	6.9074	7.0944	5.7950	**6.2857**	الأقمشة والملابس والأحذية
Housing	9.2789	8.7349	8.8268	**8.8652**	المسكن ومستلزماته
Furniture and household goods	5.4239	6.5546	4.8289	**5.3590**	الأثاث والمفروشات والسلع المنزلية
Medical care	3.3219	3.0826	4.4389	**3.9328**	الخدمات الطبية
Transportation	18.3655	7.9311	15.3316	**13.8281**	النقل والمواصلات
Communications	4.6886	3.1687	3.4552	**3.5508**	الاتصالات
Recreational, cultural goods & services	2.6941	2.3937	1.7833	**2.0673**	السلع والخدمات الترفيهية والثقافية
Education	2.5117	3.3806	3.5926	**3.3886**	خدمات التعليم
Restaurants and cafes	2.7000	1.6527	1.8566	**1.9198**	خدمات المطاعم والمقاهي والفنادق
Miscellaneous goods and services	16.3756	12.5028	9.9135	**11.4763**	السلع والخدمات المتنوعة
All Items of consumer price index	**100.00**	**100.00**	**100.00**	**100.0000**	**الرقم القياسي العام لأسعار المستهلك**

*: Data does not include those parts of Jerusalem governorate which were annexed by Israel in 1967.

*: البيانات لا تشمل ذلك الجزء من محافظة القدس والذي ضمته إسرائيل عام 1967.

الفصل السابع عشر

النقل والاتصالات

النقل خارج المنشآت

بلغ عدد المركبات العاملة ضمن قطاع النقل خارج المنشأت في محافظة القدس 98 مركبة يعمل بها 100 عاملا في عام 2015 ، فيما بلغ حجم الإنتاج المتحقق من هذه المركبات 4.9 مليون دولار، وبلغت القيمة المضافة المتحققة من نشاط النقل خارج المنشأت لهذه المركبات 2.8 مليون دولار.

يساهم نشاط النقل البري للركاب غير المحدد بمواعيد (تكسي ومركبات خصوصية) بما نسبته 68.4% من إجمالي عدد المركبات في هذا القطاع، وما نسبته 69.1% من إجمالي عدد العاملين وما نسبته 70.5% من حجم الإنتاج بالاضافه لما نسبته 71.9% من إجمالي القيمة المضافة، فيما يساهم نشاط النقل البري للبضائع بما نسبته 31.6% من إجمالي عدد المركبات وما نسبته 30.9% من إجمالي العاملين، وكذلك 29.5% من حجم الإنتاج 28.1% من إجمالي القيمة المضافة.

وبلغ نصيب المستخدم بأجر من تعويضات العاملين لقطاع النقل خارج المنشأت حوالي 11.9 الف دولاراً في العام وبلغ نصيب العامل من الانتاج 49.0 الف دولاراً في العام بينما بلغ نصيب المستخدم بأجر من الانتاج 409.7 ألف دولار وبلغ نصيب العامل من القيمة المضافة 27.9 ألف دولار فيما بلغ نصيب المستخدم بأجر من القيمة المضافة 233.2 ألف دولار. وبلغت نسبة القيمة المضافة الى الانتاج 56.9%، ونسبة تعويضات العاملين الى القيمة المضافة بلغت 5.1% اما نسبة الاهتلاك السنوي الى الانتاج في انشطة النقل خارج المنشأت فقد بلغت 5.5%.

أهم المؤشرات الاقتصادية لأنشطة النقل خارج المنشآت في محافظة القدس، 2015

Main Economic Indicators for out Side of Establishment Transport in Jerusalem Governorate, 2015

(Value in 1000 USD) (القيمة بالألف دولار امريكي)

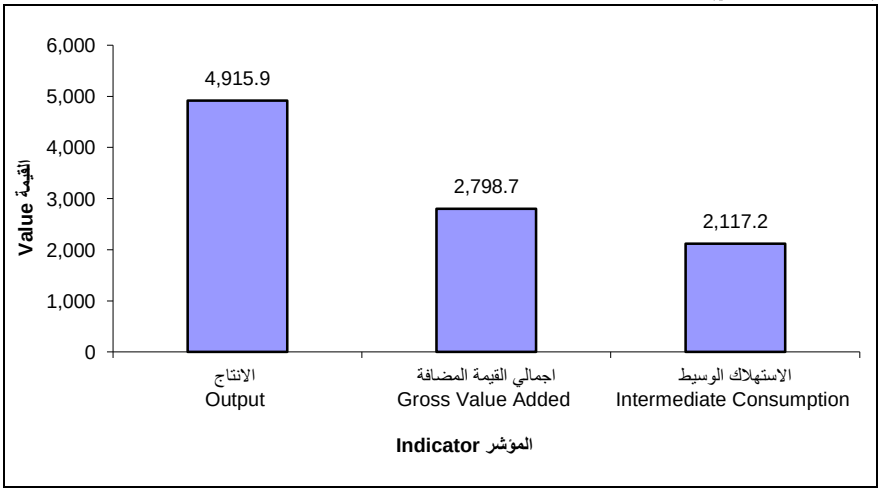

عدد المركبات والعاملين واهم المؤشرات الاقتصادية لانشطة النقل خارج المنشآت في محافظة القدس

حسب النشاط الاقتصادي، 2015

Number of Vehicles, Persons Engaged and Main Economic Indicators for out Side of Establishment Transport in Jerusalem Governorate by Economic Activity, 2015

(Value in 1000 USD) (القيمة بالالف دولار امريكي)

Indicator	Economic Activity			النشاط الاقتصادي	المؤشر
	المجموع Total	النقل البري للبضائع Freight transport by road	أنواع النقل البري الاخرى للركاب غير المحددة بموعد (تكسي عمومي ومركبات خصوصية) Other non-scheduled passenger transport (Taxi and Private)		
Number of vehicles	**98**	31	67		عدد المركبات
Number of persons engaged	**100**	31	69		عدد العاملين
Output	**4,915.9**	1,448.2	3,467.7		الإنتاج
Intermediate consumption	**2,117.2**	663.1	1,454.1		الاستهلاك الوسيط
Gross value added	**2,798.7**	785.1	2,013.6		إجمالي القيمة المضافة

بعض المعدلات المستخلصة لأنشطة النقل خارج المنشآت في محافظة القدس حسب النشاط الاقتصادي، 2015

Selected Rates for out Side of Establishment Transport Activities in Jerusalem Governorate by Economic Activity, 2015

Indicator	Economic Activity			النشاط الاقتصادي	المؤشر
	المتوسط الكلي Grand Average	النقل البري للبضائع Freight transport by road	أنواع النقل البري الاخرى للركاب غير المحددة بموعد (تكسي عمومي ومركبات خصوصية) Other non-scheduled passenger transport (Taxi and Private)		
Annual compensation per paid employee in (USD)	**11,866.7**	42,900	9,045.5		نصيب المستخدم بأجر من تعويضات العاملين بالدولار
Output per person engaged in (USD)	**49,013.1**	46,717.4	50,040.0		نصيب العامل من الإنتاج بالدولار
Output per paid employee in (USD)	**409,658.3**	1,448,200.0	315,245.5		نصيب المستخدم بأجر من الإنتاج بالدولار
Value added per person engaged in (USD)	**27,903.9**	25,325.8	29,057.1		نصيب العامل من القيمة المضافة بالدولار
Value added per paid employee in (USD)	**233,225.0**	785,100.0	183,054.5		نصيب المستخدم بأجر من القيمة المضافة بالدولار
Value added to output (%)	**56.9**	54.2	58.1		نسبة القيمة المضافة الى الإنتاج
Compensation of employees to value added (%)	**5.1**	5.5	4.9		نسبة تعويضات العاملين الى القيمة المضافة
Depreciation to output (%)	**5.5**	6.2	5.2		نسبة الإهتلاك السنوي الى الإنتاج

النقل والتخزين

خلال العام 2014، بلغ عدد العاملين في انشطة النقل والتخزين في محافظة القدس 740 عاملا، وبلغ حجم الإنتاج للأنشطة الاقتصادية في محافظة القدس 15.4 مليون دولار، وبلغت القيمة المضافة التي حققتها هذه الانشطة لنفس العام 5.1 مليون دولار

اهم المؤشرات الاقتصادية لانشطة النقل والتخزين في محافظة القدس، 2014

Main Economic Indicators for Transport and Storage in Jerusalem Governorate, 2014

(Value in 1000 USD) (القيمة بالألف دولار امريكي)

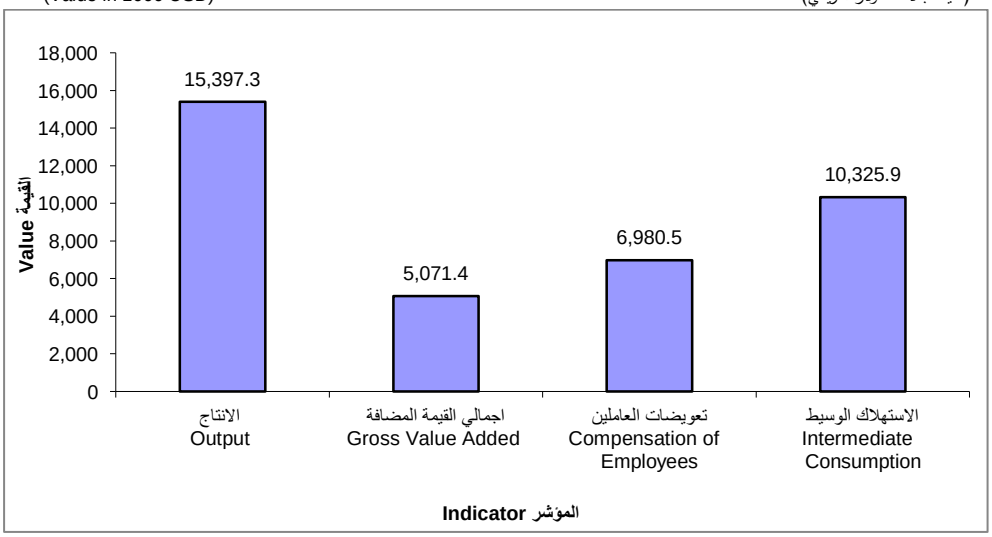

عدد العاملين واهم المؤشرات الاقتصادية لانشطة النقل والتخزين في محافظة القدس، 2014

Number of Persons Engaged, and Main Economic Indicators for Transport and Storage in Jerusalem Governorate, 2014

(Value in 1000 USD) (القيمة بالالف دولار امريكي)

Indicator	القيمة Value	المؤشر
Number of persons engaged	740	عدد العاملين
Compensation of employees	6,980.5	تعويضات العاملين
Output	15,397.3	الإنتاج
Intermediate consumption	10,325.9	الاستهلاك الوسيط
Gross value added	5,071.4	إجمالي القيمة المضافة

المعلومات والاتصالات

خلال العام 2014، بلغ عدد العاملين في انشطة المعلومات والاتصالات في محافظة القدس 27 عاملا، وبلغ حجم الإنتاج للأنشطة الاقتصادية في محافظة القدس 1.5 مليون دولار، وبلغت القيمة المضافة التي حققتها هذه الانشطة لنفس العام 1.1 مليون دولار.

أهم المؤشرات الاقتصادية لأنشطة المعلومات والاتصالات في محافظة القدس، 2014

Main Economic Indicators for Information and Communication Activities in Jerusalem Governorate, 2014

(Value in 1000 USD) (القيمة بالألف دولار امريكي)

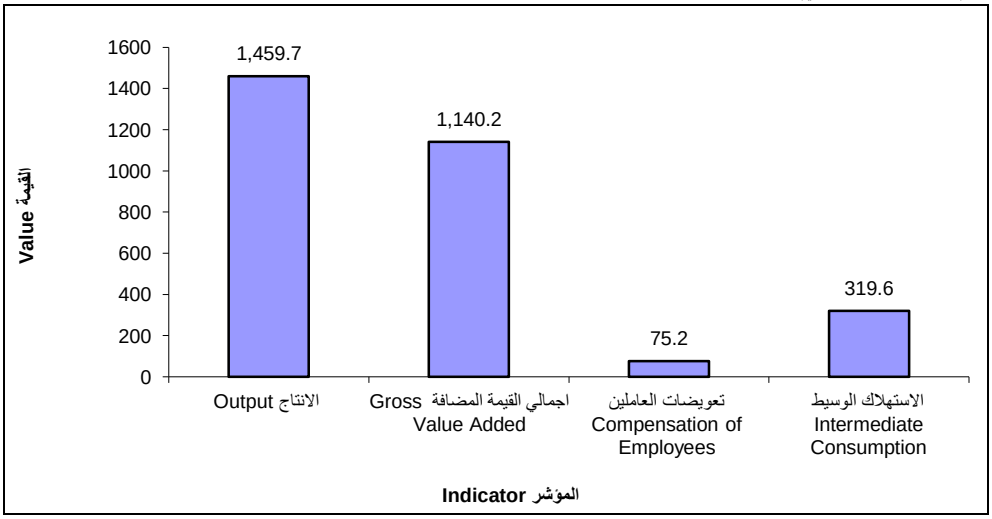

عدد العاملين واهم المؤشرات الاقتصادية لأنشطة المعلومات والاتصالات في محافظة القدس، 2014

Number of Persons Engaged, and Main Economic Indicators for Information and Communication Activities in Jerusalem Governorate, 2014

(Value in 1000 USD) (القيمة بالالف دولار امريكي)

Indicator	القيمة Value	المؤشر
Number of persons engaged	27	عدد العاملين
Compensation of employees	75.2	تعويضات العاملين
Output	1,459.7	الإنتاج
Intermediate consumption	319.6	الاستهلاك الوسيط
Gross value added	1,140.2	إجمالي القيمة المضافة

الفصل الثامن عشر

الإنشاءات

رخص الابنية

بلغ عدد رخص الابنية الصادرة عام 2015 في محافظة القدس منطقة (J2) 167 رخصة بمساحة إجمالية بلغت 126.1 ألف متر مربع، منها 141 رخصة لأبنية سكنية بمساحة 92.8 ألف متر مربع، اما رخص الابنية غير السكنية فكان عددها 26 رخصة بمساحة اجمالية بلغت 33.3 ألف متر مربع.

بلغ عدد العاملين في أنشطة الانشاءات في محافظة القدس 94 عاملا في عام 2014، وبلغ حجم انتاجها حوالي 10.3 مليون دولار أمريكي، وبلغت القيمة المضافة التي حققتها هذه المؤسسات لنفس العام 7.9 مليون دولار أمريكي.

رخص الأبنية الصادرة* في محافظة القدس منطقة (J2) للأبنية السكنية حسب وضع البناء المرخص، 2015

Building Licenses Issued* in Jerusalem Governorate Area (J2) for Residential Buildings by Status of Licensed Buildings, 2015

Status of Licensed Building	المساحة المرخصة (ألف م^2) Licensed Area (1000m^2)		عدد الرخص Number of Licenses	وضع البناء المطلوب ترخيصة
	مساحات قائمة Existing Areas	مساحات جديدة New Areas		
Complete Dwellings	23.8	69.0	141	وحدات سكنية كاملة
Extension of Rooms	-	-	0	اضافة غرف لوحدات سكنية
Total	**23.8**	**69.0**	**141**	**المجموع**

(*): البيانات لا تشمل ذلك الجزء من محافظة القدس والذي ضمته إسرائيل عام 1967.

(*):Data does not include those parts of Jerusalem governorate which were annexed by Israel in 1967.

رخص الأبنية الصادرة* في محافظة القدس منطقة (J2) للأبنية غير السكنية حسب استخدام المبنى، 2015

Building Licenses Issued* in Jerusalem Governorate Area (J2) for Non-Residential Buildings by Utilization, 2015

Building Utilization	المساحات المرخصة (ألف م^2) Licensed Area (1000 m^2)		عدد الرخص Number of Licenses	استخدام المبنى
	مساحات قائمة Existing Areas	مساحات جديدة New Areas		
Industrial	0.0	2.1	1	صناعي
Commercial	0.3	19.9	16	تجاري
Education	0.5	6.3	5	تعليمي
Healthy	0.0	1.1	1	صحي
Other	0.8	2.3	3	أخرى
Total	**1.6**	**31.7**	**26**	**المجموع**

(*): البيانات لا تشمل ذلك الجزء من محافظة القدس والذي ضمته إسرائيل عام 1967.

(*):Data does not include those parts of Jerusalem governorate which were annexed by Israel in 1967.

اهم المؤشرات الاقتصادية لانشطة الانشاءات في محافظة القدس، 2014

Main Economic Indicators for Construction Activities in Jerusalem Governorate, 2014

(Value in 1000 USD) (القيمة بالألف دولار امريكي)

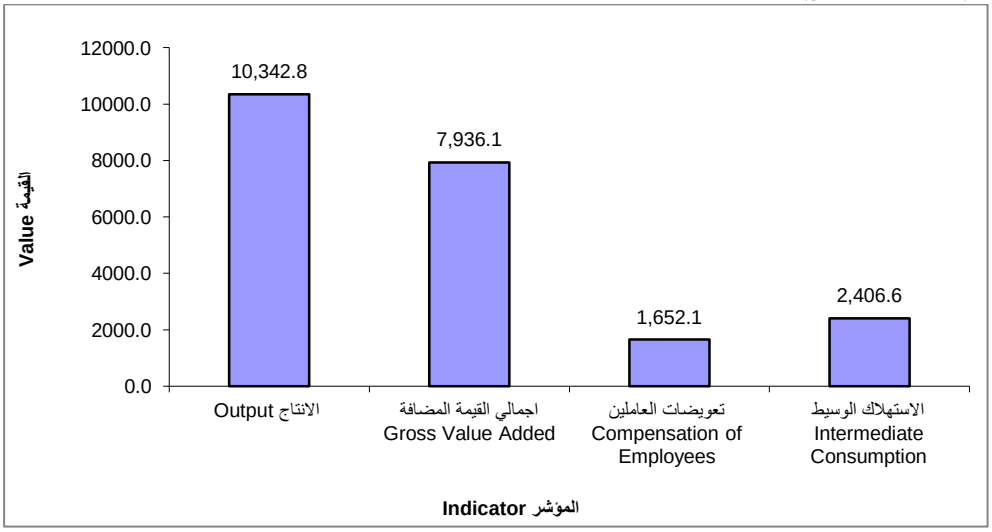

أهم المؤشرات الاقتصادية لانشطة الانشاءات في محافظة القدس، 2014

Main Economic Indicators for Constructuin Activities in Jerusalem Governorate, 2014

(Value in 1000 USD) (القيمة بالالف دولار امريكي)

Indicator	القيمة Value	المؤشر
Number of employees	94	عدد العاملين
Compensation of employees	1,652.1	تعويضات العاملين
Output	10,342.8	الإنتاج
Intermediate consumption	2,406.6	الاستهلاك الوسيط
Gross value added	7,936.1	إجمالي القيمة المضافة

الفصل التاسع عشر

الصناعة

نشاط الصناعة

بلغ عدد العاملين في أنشطة الصناعة خلال العام 2014 في محافظة القدس 7,633 عاملا، وبلغ حجم الإنتاج لأنشطة الصناعة في محافظة القدس حوالي 1,124.1 مليون دولار، وبلغت القيمة المضافة التي حققتها هذه الانشطة لنفس العام 553.2 مليون دولار.

اهم المؤشرات الاقتصادية لانشطة الصناعة في محافظة القدس، 2014

Main Economic Indicators for Industrial Activities in Jerusalem Governorate, 2014

(Value in 1000 USD) (القيمة بالألف دولار امريكي)

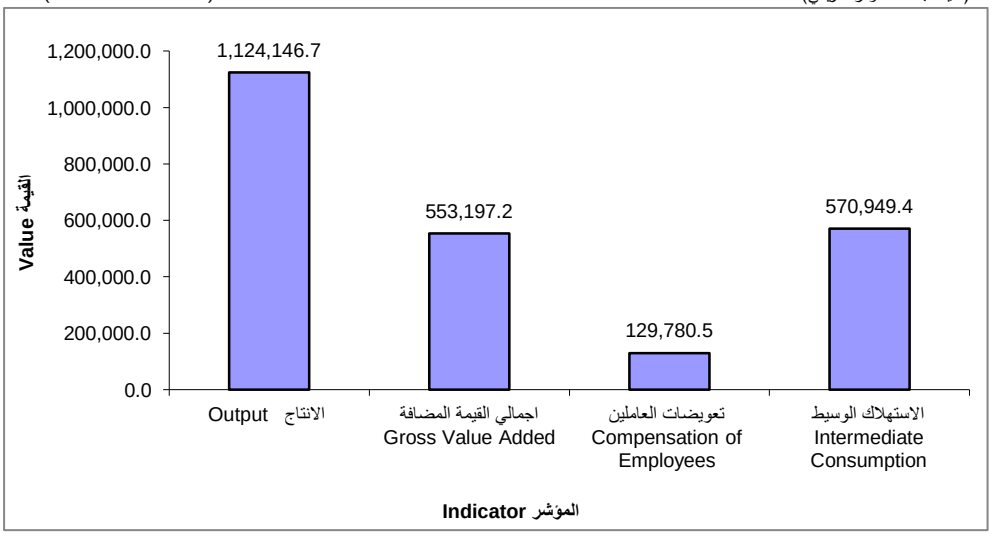

عدد المؤسسات والعاملين واهم المؤشرات الاقتصادية لانشطة الصناعة في محافظة القدس حسب النشاط الاقتصادي، 2014

Number of Enterprises, Employees, and Main Economic Indicators for Industrial Activities in Jerusalem Governorate by Economic Activity, 2014

(القيمة بالالف دولار امريكي) (Value in 1000 USD)

Economic Activity	إجمالي القيمة المضافة Gross Value Added	الاستهلاك الوسيط Intermediate Consumption	الإنتاج Output	تعويضات العاملين Compensation of Employees	عدد العاملين Number of Employees	النشاط الاقتصادي
Mining, quarrying and manufacturing	225,485.6	166,682.0	392,167.7	38,844.9	4,678	التعدين واستغلال المحاجر والصناعات التحويلية
Electricity, gas, steam, air conditioning supply, water supply; sewerage, waste management and remediation activities	327,711.6	404,267.4	731,979.0	90,935.6	2,955	إمدادات الكهرباء والغاز والبخار وتكييف الهواء وإمدادات المياه وأنشطة الصرف الصحي وإدارة النفايات ومعالجتها
Total	**553,197.2**	**570,949.4**	**1,124,146.7**	**129,780.5**	**7,633**	**المجموع**

الفصل العشرون

السياحة

النشاط الفندقي:

بلغ عدد الفنادق العاملة في محافظة القدس في نهاية العام 2015، ما مجموعه 21 فندقاً عاملا، حيث توقف العديد منها بسبب الأحداث التي تشهدها فلسطين من الحصار والإغلاق الإسرائيلي منذ اندلاع انتفاضة الأقصى في شهر أيلول عام 2000. يتوفر فيها ما مجموعه 1,403 غرف و3,034 سريراً وبلغ متوسط عدد العاملين فيها 858 عاملاً خلال عام 2015، منهم 599 من الذكور و259 من الإناث.

المؤشرات الرئيسية للنشاط الفندقي في محافظة القدس، 2011–2015

Main Indicators for Hotel Activities in Jerusalem Governorate, 2011-2015

Indicator	Year					السنة	المؤشر
	2015	2014	2013	2012	2011		
Number of hotels*	21	24	28	30	28	عدد الفنادق*	
Number of rooms*	1,403	1,612	1,572	1,633	1,455	عدد الغرف*	
Number of beds*	3,034	3,530	3,490	3,590	3,051	عدد الأسرّة*	
Average of room occupancy	618.1	678.0	491.6	530.3	617.3	متوسط اشغال الغرف	
Room occupancy percent	42.0	42.1	31.0	35.2	41.8	نسبة اشغال الغرف	
Average of bed occupancy	1,054.7	1,256.7	1,003.1	1,112.9	1,185.3	متوسط اشغال الأسرّة	
Bed occupancy percent	32.5	35.6	28.6	33.8	38.5	نسبة اشغال الأسرّة	
Number of guests	120,068	177,602	188,752	188,191	184,469	عدد النزلاء	
Number of guest nights	384,976	458,701	366,124	407,321	432,636	عدد ليالي المبيت	

*At the end of the year. * في نهاية العام.

عدد الغرف المجهزة في الفنادق العاملة في محافظة القدس حسب توفر خدمات مختارة، 2011–2015

Number of Furnished Rooms in Operated Hotels in Jerusalem Governorate by Availability of Selected Facilities, 2011-2015

Year	هاتف Telephone	تكييف Air Condition	تدفئة Heaters	تلفزيون T.V	حمام خاص Private Bathroom	عدد الغرف No. of Rooms	عدد الفنادق* No. of Hotels*	السنة
2011	1,344	1,428	1,415	1,244	1,401	1,455	28	2011
2012	1,516	1,537	1,537	1,435	1,507	1,633	30	2012
2013	1,526	1,555	1,555	1,414	1,524	1,572	28	2013
2014	1,597	1,401	1,594	1,593	1,583	1,612	24	2014
2015	1,336	1,348	1,348	1,155	1,348	1,403	21	2015

*At the end of the year. * في نهاية العام.

عدد الفنادق في محافظة القدس حسب توفر خدمات عامة مختارة نهاية العام، 2011–2015

Number of Hotels in Jerusalem Governorate by Availability of Selected Public Services at the end of the year, 2011-2015

Year	أخرى Other	خدمات للغرف Room Services	صالون تجميل Beauty Salon	متاجر Shops	مصبغة Dry Clean	تصوير وثائق Copy Printer	طباعة Printing	فاكس Fax	عدد الفنادق No. of Hotels	السنة
2011	16	26	3	3	9	22	21	25	28	2011
2012	20	26	3	2	12	26	26	28	30	2012
2013	20	26	3	2	12	27	26	26	28	2013
2014	19	23	2	2	13	23	21	23	24	2014
2015	18	20	2	4	11	21	19	21	21	2015

عدد المرافق العامة المتوفرة في فنادق محافظة القدس، 2011–2015

Number of Public Utilities Available in Jerusalem Governorate Hotels, 2011-2015

Year	عدد الملاعب/ الصالات الرياضية No. of Playgrounds And Gyms	عدد المسابح No. of Swimming Pools	عدد المصاعد No. of Lifts	قاعات الاجتماعات Conference Halls		المطاعم Restaurants		السنة
				السعة/ فرد Capacity/ Person	العدد Number	السعة/ فرد Capacity/ Person	العدد Number	
2011	2	1	26	2,226	31	3,105	32	2011
2012	2	2	31	2,856	37	3,525	38	2012
2013	2	1	29	2,746	33	3,200	34	2013
2014	2	2	31	3,156	38	4,273	41	2014
2015	2	2	29	2,898	32	4,073	38	2015

عدد النزلاء في فنادق محافظة القدس، 2011–2015

Number of Hotel Guests in Jerusalem Governorate, 2011 - 2015

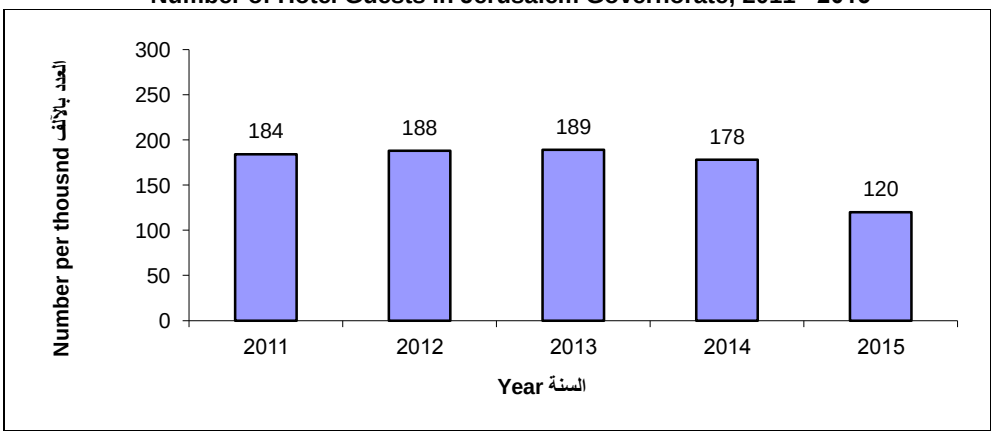

متوسط عدد العاملين في فنادق محافظة القدس حسب الربع وطبيعة العمل والجنس، 2015

Average Number of Employees in Jerusalem Governorate Hotels by Quarter, Type of Work and Sex, 2015

Quarter	المجموع Total		إنتاج Operation		إدارة Administration		الربع
	إناث Females	ذكور Males	إناث Females	ذكور Males	إناث Females	ذكور Males	
First quarter	265	617	190	477	75	140	الربع الأول
Second quarter	260	600	188	465	72	135	الربع الثاني
Third quarter	259	593	188	462	71	131	الربع الثالث
Fourth quarter	253	584	182	454	71	130	الربع الرابع
Average	**259**	**599**	**187**	**465**	**72**	**134**	**المتوسط**

النشاط الفندقي في محافظة القدس لمؤشرات مختارة حسب الشهر، 2015

Activities in Jerusalem Governorate Hotels for Selected Indicators by Month, 2015

Month	إشغال الأسَرة Bed Occupancy		إشغال الغرف Room Occupancy		عدد ليالي المبيت No. of Guest Nights	عدد النزلاء No. of Guests	عدد الأسرَة المتاح No. of Available Beds	عدد الغرف المتاح No. of Available Rooms	عدد الفنادق No. of Hotels	الشهر
	النسبة % Rate %	المتوسط Average	النسبة% Rate %	المتوسط Average						
January	22.0	788.1	31.3	508.8	24,431	7,938	3,579	1,626	26	كانون ثاني
February	30.4	1,073.7	40.6	654.5	30,064	9,904	3,532	1,612	24	شباط
March	32.4	1,054.4	43.3	639.2	32,687	10,722	3,252	1,477	23	آذار
April	44.6	1,442.7	51.6	758.9	43,281	13,926	3,237	1,470	22	نيسان
May	39.7	1,294.1	49.3	726.0	40,116	13,059	3,260	1,474	23	أيار
June	28.9	991.5	37.1	580.0	29,745	9,765	3,430	1,564	22	حزيران
July	29.3	1,005.7	37.0	575.7	31,176	9,361	3,430	1,558	22	تموز
August	25.5	819.3	33.5	486.9	25,398	7,934	3,215	1,454	21	آب
September	36.2	1,036.0	47.0	606.1	31,080	9,482	2,865	1,289	19	أيلول
October	44.0	1,333.6	61.2	830.7	41,341	11,601	3,034	1,358	21	تشرين أول
November	32.2	982.8	41.1	561.3	29,485	7,603	3,056	1,367	22	تشرين ثاني
December	27.8	844.3	35.2	494.1	26,172	8,773	3,034	1,403	21	كانون أول
Annual Average*	**32.5**	**1,054.7**	**42.0**	**618.1**	**384,976**	**120,068**	**3,244**	**1,471**		**المعدل السنوي***

* Represents the annual average of indicators except number of guests and number of guest nights which represents the annual total.

* يمثل المعدل السنوي لكافة المؤشرات باستثناء عدد النزلاء وعدد ليالي المبيت حيث يمثل المجموع خلال عام.

توزيع النزلاء في فنادق محافظة القدس والضفة الغربية حسب الجنسية والربع، 2015

Distribution of Guests in Jerusalem Governorate and the West Bank Hotels by Nationality and Quarter, 2015

Region/ Governorate and Quarter	المجموع Total	Nationality										عدد الفنادق No. of Hotels	المنطقة/ المحافظة والربع
		استراليا ونيوزيلندا Australia & New Zealand	أفريقيا Africa	باقي أوروبا Other European	الاتحاد الأوروبي European Union	دول أمريكا الأخرى Other American Countries	الولايات المتحدة وكندا U.S.A & Canada	آسيا Asia	إسرائيل Israel	دول عربية Arab Countries	فلسطين Palestine		
West Bank	**484,394**	**2,738**	**18,214**	**60,991**	**142,746**	**12,776**	**41,168**	**68,652**	**75,115**	**9,588**	**52,406**	**112**	**الضفة الغربية**
First quarter	**99,689**	1,053	3,155	14,863	35,380	2,316	9,327	11,444	10,759	985	10,407	116	الربع الأول
Second quarter	**142,852**	724	2,918	17,909	40,960	4,145	11,950	22,767	20,174	5,756	15,549	114	الربع الثاني
Third quarter	**123,531**	368	3,395	13,152	30,664	2,133	7,438	11,424	36,080	2,180	16,697	111	الربع الثالث
Fourth quarter	**118,322**	593	8,746	15,067	35,742	4,182	12,453	23,017	8,102	667	9,753	112	الربع الرابع
Jerusalem	**120,068**	**583**	**1,900**	**5,057**	**48,198**	**4,030**	**23,121**	**20,626**	**12,231**	**936**	**3,386**	**21**	**القدس**
First quarter	**28,564**	246	323	899	11,857	1,332	5,592	4,557	2,731	264	763	24	الربع الأول
Second quarter	**36,750**	186	703	2,400	14,639	1,175	7,231	5,566	3,715	378	757	22	الربع الثاني
Third quarter	**26,777**	74	282	645	10,388	818	4,565	4,568	4,346	178	913	21	الربع الثالث
Fourth quarter	**27,977**	77	592	1,113	11,314	705	5,733	5,935	1,439	116	953	21	الربع الرابع

الفصل الحادي والعشرون

الخدمات

نشاط الخدمات

بلغ عدد العاملين في أنشطة الخدمات في محافظة القدس 11,391 عاملا في عام 2014، وبلغ حجم الإنتاج لأنشطة الخدمات في محافظة القدس 256.4 مليون دولار، وبلغت القيمة المضافة التي حققتها هذه الانشطة لنفس العام 191.8 مليون دولار.

اهم المؤشرات الاقتصادية لانشطة الخدمات في محافظة القدس، 2014

Main Economic Indicators for Services in Jerusalem Governorate, 2014

(Value in 1000 USD) (القيمة بالألف دولار امريكي)

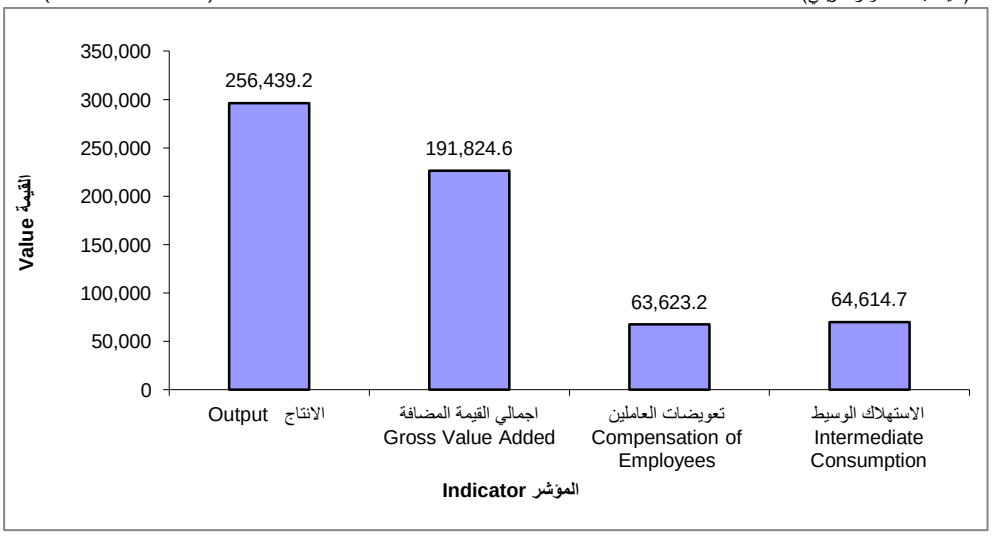

عدد العاملين واهم المؤشرات الاقتصادية لانشطة الخدمات في محافظة القدس حسب النشاط الاقتصادي، 2014

Number of Employees, and Main Economic Indicators for Services in Jerusalem Governorate by Economic Activity, 2014

(Value in 1000 USD) (القيمة بالالف دولار امريكي)

Economic Activity	إجمالي القيمة المضافة Gross Value Added	الاستهلاك الوسيط Intermediate Consumption	الإنتاج Output	تعويضات العاملين Compensation of Employees	عدد العاملين Number of Employees	النشاط الاقتصادي
Accommodation and food service activities	34,278.3	26,606.1	60,884.4	16,480.3	2,042	أنشطة خدمات الاقامة والطعام
Real estate activities	765.5	122.1	887.6	8.9	25	الأنشطة العقارية والايجارية
Professional, scientific and technical activities	3,870.8	6,540.5	10,411.3	3,940.9	555	الأنشطة المهنية والعلمية والتقنية
Administrative and support service activities	32,378.1	2,098.5	34,476.6	2,561.2	633	أنشطة الخدمات الادارية والخدمات المساندة
Education	21,017.7	7,697.4	28,715.1	9,957.4	2,998	التعليم
Human health and social work activities	63,452.9	9,073.8	72,526.8	18,302.5	2,199	الصحة والعمل الاجتماعي
Arts, entertainment and recreation	8,787.3	5,632.7	14,419.9	6,573.6	1,011	الفنون والترفيه والتسلية
Other service activities	27,273.9	6,843.6	34,117.5	5,798.4	1,928	أنشطة الخدمات الاخرى
Total	**191,824.6**	**64,614.7**	**256,439.2**	**63,623.2**	**11,391**	**المجموع**

الفصل الثاني والعشرون

التجارة الداخلية

نشاط التجارة الداخلية

بلغ عدد العاملين في أنشطة التجارة الداخلية 13,413 عاملا في عام 2014، وبلغ حجم الإنتاج لأنشطة التجارة الداخلية في محافظة القدس 698.8 مليون دولار، وبلغت القيمة المضافة التي حققتها هذه الانشطة لنفس العام 596.2 مليون دولار.

اهم المؤشرات الاقتصادية لانشطة التجارة الداخلية في محافظة القدس، 2014

Main Economic Indicators for Internal Trade Activities In Jerusalem Governorate, 2014

(Value in 1000 USD) (القيمة بالألف دولار امريكي)

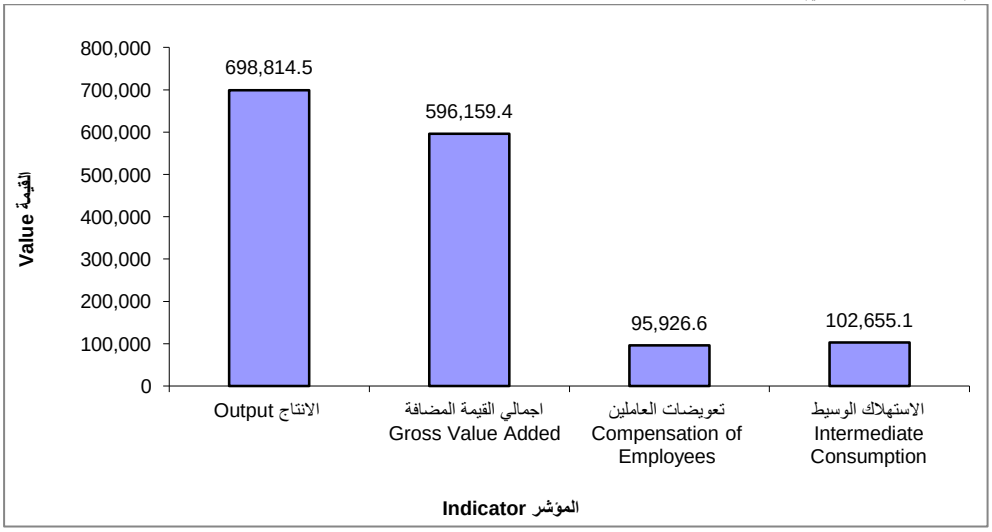

عدد العاملين واهم المؤشرات الاقتصادية لانشطة التجارة الداخلية في محافظة القدس، 2014

Number of Employees, and Main Economic Indicators for Internal Trade Activities in Jerusalem Governorate, 2014

(Value in 1000 USD) (القيمة بالالف دولار امريكي)

Indicator	القيمة Value	المؤشر
Number of employees	13,413	عدد العاملين
Compensation of employees	95,926.6	تعويضات العاملين
Output	698,814.5	الإنتاج
Intermediate consumption	102,655.1	الاستهلاك الوسيط
Gross value added	596,159.4	إجمالي القيمة المضافة

الفصل الثالث والعشرون

التجارة الخارجية المرصودة

الواردات والصادرات

انخفضت قيمة الواردات السلعية المرصودة لمحافظة القدس لعام 2014 بنسبة 2.5% مقارنة مع عام 2013 وبلغت حوالي 363.9 مليون دولار أمريكي. كما انخفضت الصادرات السلعية المرصودة لمحافظة القدس لعام 2014 بنسبة 16.1% مقارنة مع عام 2013 وبلغت حوالي 54.9 مليون دولار امريكي.

مؤشرات الواردات المرصودة لمحافظة القدس*، 2012–2014

Registered Imports indicators for Jerusalem Governorate*, 2012-2014

(Value in 1000 USD) (القيمة بالالف دولار امريكي)

Indicator	2014	2013	2012	المؤشر
Total imports	**363,869**	**373,296**	**319,539**	**إجمالي الواردات**
Imports by mean of entry				**الواردات حسب واسطة الدخول**
By land	360,723	370,304	316,839	بواسطة البر
Networks and pipelines**	3,146	2,992	2,700	شبكات وخطوط**
Imports by country				**الواردات حسب البلد**
Israel	295,347	306,763	263,773	إسرائيل
European countries	32,171	30,236	20,387	دول الاتحاد الأوروبي
Arab countries	13,788	13,247	11,333	الدول العربية
American countries	4,947	8,978	7,205	الدول الأمريكية
Other countries	17,616	14,072	16,841	باقي دول العالم

(*):Data does not include those parts of Jerusalem governorate which were annexed by Israel in 1967.
(**): Including Water and Electricity.

(*):البيانات لا تشمل ذلك الجزء من محافظة القدس والذي ضمته إسرائيل عام 1967.
(**): تشمل المياه والتيار الكهربائي.

مؤشرات الصادرات المرصودة لمحافظة القدس*، 2012–2014

Registered Exports Indicators for Jerusalem Governorate*, 2012-2014

(Value in 1000 USD) (القيمة بالألف دولار أمريكي)

Indicator	2014	2013	2012	المؤشر
Total exports	**54,924**	**65,461**	**51,799**	**إجمالي الصادرات**
Exports by country				**حسب البلد**
Israel	50,882	61,930	46,504	إلى إسرائيل
Arab countries	3,961	3,409	4,791	إلى الدول العربية
Other countries	81	122	504	إلى باقي دول العالم
Total exports distribution				**إجمالي توزيع الصادرات**
National exports	21,434	32,025	23,274	صادرات وطنية
Re-exports	33,490	33,436	28,525	معاد تصديرها

(*):Data does not include those parts of Jerusalem governorate which were annexed by Israel in 1967.

(*):البيانات لا تشمل ذلك الجزء من محافظة القدس والذي ضمته إسرائيل عام 1967.

الفصل الرابع والعشرون

الانتهاكات الإسرائيلية

1.24 مصادرة بطاقات الهوية المقدسية

فقد آلاف الفلسطينيين المقدسيين حق "إقامتهم" في بلدهم القدس، وذلك بناء على الحدود الإدارية للقدس من وجهة نظر الإسرائيليين، الذين يعتبرون القدس جزءاً من دولة إسرائيل، وعليه يكون الفلسطينيون الذين يقيمون في ضواحي القدس فاقدي حق الإقامة كما هو الحال للمواطنين المقدسيين الذين يقيمون في باقي محافظات الوطن، إضافة إلى الطلبة الذين يتلقون تعليمهم خارج فلسطين، وأولئك الذين يقيمون بشكل مؤقت في الخارج.

استكمالا لمحاولات طمس الهوية الإسلامية والأحقية الفلسطينية في مدينة القدس المحتلة أقدمت سلطات الاحتلال في الآونة الأخيرة على خطوة تستهدف تفريغ القدس من أهلها، وذلك من خلال تحويل بطاقات الهوية الخاصة بالمقدسيين إلى "هويات مؤقتة"، أي تنتهي صلاحيتها بعد عدد من السنوات، وتصبح بحاجة لتجديد.

لا زالت البيانات عن مصادرة وإلغاء بطاقات الهوية المقدسية تستند بشكل أساسي على ما يتم الإعلان عنه رسميا من خلال وزارة الداخلية الإسرائيلية، والتي تشير إلى مصادرة 14,481 بطاقة في الفترة ما بين 1967–2014، جزء من هذا الرقم يمثل هويات أرباب الأسر، وهذا يعني سحب هوية الأفراد المسجلين ضمن هوية رب الأسرة بشكل تلقائي، وعليه فان عدد الأفراد الذين تم سحب هوياتهم أعلى من هذا الرقم بكثير.

بالإضافة إلى ذلك فقد أسقطت الداخلية الإسرائيلية حق الإقامة عن 107 مقدسياً خلال العام 2014 فيما اسقط هذا الحق عن 106 مقدسياً خلال العام 2013، 116 مقدسياً خلال العام 2012. وذلك حسب بيانات مركز المعلومات الاسرائيلي لحقوق الإنسان في فلسطين (بتسيلم).

عدد بطاقات الهوية المقدسية المصادرة حسب السنة، 1993–2014

Number of Confiscated Jerusalemites ID's by year, 1993-2014

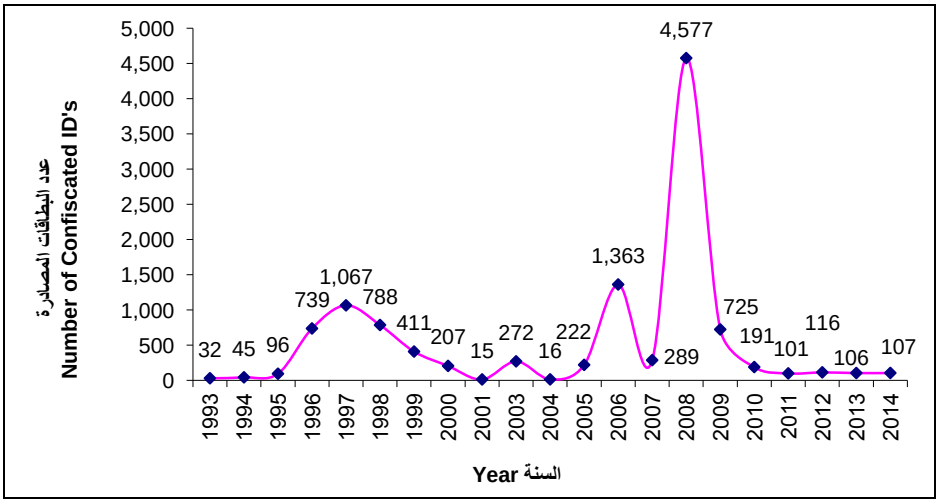

عدد بطاقات الهوية المقدسية المصادرة، 1967–2014

Number of Confiscated Jerusalemites ID's, 1967-2014

Year	عدد الحالات Number of Cases	السنة
1967-1976	1,442	1976-1967
1977-1986	1,405	1986-1977
1987-1996	1,061	1996-1987
1997-2006	4,361	2006-1997
2007	289	2007
2008	4,577	2008
2009	725	2009
2010	191	2010
2011	101	2011
2012	116	2012
2013	106	2013
2014	107	2014
Total	**14,481**	**المجموع**

وفيما يتعلق بعدد طلبات لم الشمل للأزواج والأولاد في مكتب الداخلية الاسرائيلية في القدس الشرقية وذلك حسب بيانات مؤسسة الميثاق لحقوق الانسان في القدس، والذي قد يشمل الطلب الواحد عدة أفراد خلال العامين 2012–2013، فقد بلغ 1,255 طلباً صودق منها على 405 طلبات، وتم رفض 174 طلباً، وتجميد 84 طلباً، و592 طلباً لا زالت قيد المعالجة.

أما فيما يتعلق بتسجيل أولاد العائلات التي يحمل فيها أحد الزوجين بطاقة الإقامة الدائمة في سجل النفوس في وزارة الداخلية الاسرائيلية خلال نفس الفترة الزمنية، فقد تم تقديم 2,944 طلباً تمت الموافقة على 2,444 طلبا، بينما رفضت 500 طلب، مما يعني حرمان هؤلاء الأطفال من الحصول على رقم هوية أو الالتحاق بالمدارس أو الاستفادة من الخدمات الصحية المقدمة في المدينة المقدسة.

2.24 الاعتقال والإبعاد

عدد المعتقلين في محافظة القدس خلال العام 2015 بلغ 2,297 مقدسياً، من بينهم 860 قاصراً، و219 سيدة منهن 31 قاصرة، و105 أطفال تتراوح اعمارهم بين 7 سنوات لغاية 12 سنة، و69 طالباً، وتم تحويل 33 مقدسيا، من بينهم 4 قاصرين للاعتقالات الإدارية.

وأبعدت سلطات الاحتلال خلال نفس العام 297 مقدسيا عن المسجد الأقصى المبارك، لفترات تراوحت بين 10 أيام لغاية 6 أشهر، ومن بين المبعدين 126 سيدة، و27 قاصراً، و12 موظف أوقاف. وأصدرت سلطات الاحتلال قرارات عسكرية بابعاد 6 مقدسيين عن مدينة القدس لفترات بين 5–6 أشهر.

3.24 الشهداء

بلغ عدد الشهداء في محافظة القدس 233 شهيداً خلال الفترة 1988–2015 منهم 24 شهيدا خلال عام 2015.

عدد الشهداء في محافظة القدس، 1994–2015

Number of Martyrs in Jerusalem Governorate, 1994-2015

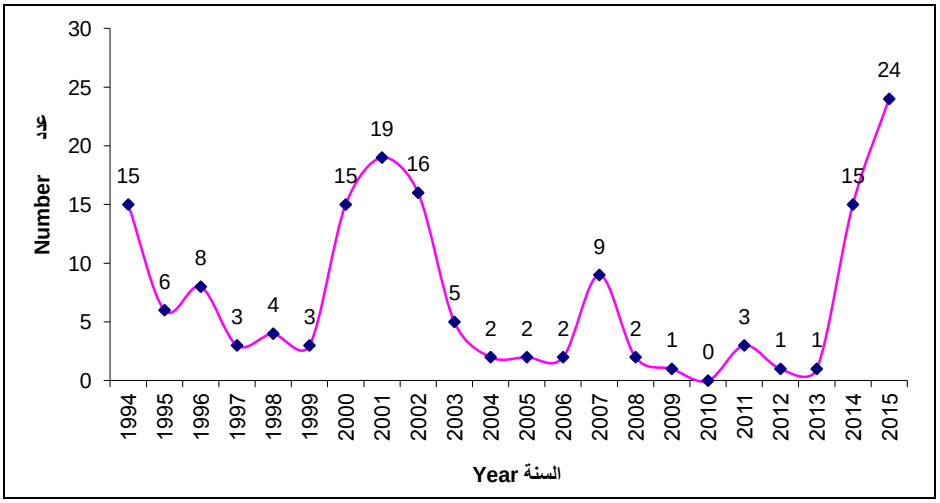

عدد الشهداء في محافظة القدس حسب طريقة الاستشهاد، 1988–2015
Number of Martyrs in Jerusalem Governorate by Martyrdom Method, 1988-2015

Year	طريقة الاستشهاد Martyrdom Method		عدد الشهداء Number of Martyrs	السنة
	أخرى* Other*	رصاص Bullets		
1988 - 1992	27	45	72	1992 - 1988
1993	2	3	5	1993
1994	-	15	15	1994
1995	2	4	6	1995
1996	3	5	8	1996
1997	-	3	3	1997
1998	2	2	4	1998
1999	1	2	3	1999
2000	-	15	15	2000
2001	5	14	19	2001
2002	2	14	16	2002
2003	-	5	5	2003
2004	2	-	2	2004
2005	1	1	2	2005
2006	-	2	2	2006
2007	-	9	9	2007
2008	-	2	2	2008
2009	-	1	1	2009
2010	-	-	-	2010
2011	-	3	3	2011
2012	-	1	1	2012
2013	-	1	1	2013
2014	2	13	15	2014
2015	..	..	24	2015
Total	**49**	**160**	**233**	**المجموع**

(*): Other includes Torture, intended running over, teargas, or stabbing, prevention to arrive to hospital, explosion, killing with sharp tools, assault and punch, bombing.

(**): Data does not include the year 2015.

(*): أخرى تشمل التعذيب، الدهس المتعمد، الغاز المدمع، الطعن، منع الوصول إلى المستشفى، انفجار، القتل بأدوات حادة، الاعتداء بالضرب، القصف.

(**): البيانات لا تشمل عام 2015.

4.24 هدم المنازل والضرائب

لم تكتف سلطات الاحتلال الاسرائيلية بسياساتها العنصرية تجاه الفلسطينيين من خلال سحب الهويات وهدم المنازل بل سعت في كل اتجاه نحو التضييق عليهم في جميع جوانب حياتهم اليومية من خلال العديد من السياسات المتبعة والتي لا يمكن حصرها، تقوم سلطات الاحتلال بهدم المنازل الفلسطينية ووضع العراقيل والمعوقات لإصدار تراخيص البناء للفلسطينيين، تم هدم 47 مسكن في محافظة القدس خلال العام 2015 وتشريد 114 مقدسيا بينهم 71 قاصراً، منها 3 مساكن تم هدمها بيد صاحب البناء لتوفير تكاليف الهدم الباهظة التي تلقى على عاتق منفذ البناء في حال لم ينفذ امر الهدم بنفسه وذلك حسب بيانات مركز المعلومات الاسرائيلي لحقوق الإنسان في فلسطين (بتسيلم)، كما هدمت سلطات الاحتلال 20 منشأة خلال العام 2015. ومن جهة أخرى تفرض سلطات الاحتلال غرامات مالية باهظة على المقدسيين بحجة البناء من دون ترخيص في القدس الشرقية، إضافة إلى سياسة تجريد الفلسطينيين من حق المواطنة في القدس الشرقية وترحيلهم خارج البلاد أو إلى الضفة الغربية.

المساكن المهدومة وعدد الافراد المتضررين في محافظة القدس، 1967–2015

Demolished Housing Units and Member of Persons Affected in Jerusalem, 1967-2015

Year	عدد الأفراد المتضررين No. of Persons Affected	عدد المساكن المهدومة No. of Demolished Housing Units	السنة
1967 - 1976	777	162	1976 - 1967
1977 - 1986	161	42	1986 - 1977
1987 - 1996	1,074	211	1996 - 1987
1997 - 2006	3,942	727	2006 - 1997
2007	378	79	2007
2008	396	96	2008
2009	555	112	2009
2010	130	72	2010
2011	69	13	2011
2012	71	64	2012
2013	446	95	2013
2014	167	51	2014
2015	114	47	2015
Total	**8,280**	**1,771**	**المجموع**

5.24 جدار الضم والتوسع

في السادس عشر من حزيران من العام 2002، بدأت إسرائيل ببناء جدار الضم والتوسع على طول الجانب الغربي من الضفة الغربية من شمالها إلى جنوبها، وذلك بحجة منع تسلل الفلسطينيين إلى داخل إسرائيل، حيث يتكون هذا الجدار في بعض أجزائه من سلسلة من الجدران الإسمنتية المرتفعة والتي يصل ارتفاعها إلى (ما بين 8–10 أمتار) أو ثلاثة خطوط من السياج الفاصل يقع على جانبها الخنادق والقنوات العميقة بالإضافة إلى الأسلاك الشائكة والمكهربة وأبراج المراقبة.

بلغت نسبة الذكور من الأفراد الفلسطينيين الذين تقع اماكن سكناهم داخل جدار الضم والتوسع 51.9% من ابناء محافظة القدس مقابل 48.1% من الاناث. في المقابل 80.7% من الافراد الفلسطينيين الذين تقع اماكن سكناهم داخل جدار الضم والتوسع هم غير لاجئين، ونسبة الأمية (للأفراد 10 سنوات فاكثر) من الافراد الفلسطينيين الذين تقع اماكن سكناهم داخل جدار الضم والتوسع في محافظة القدس 3.7%، و7.8% يحملون درجة البكالوريس فأعلى.

التوزيع النسبي للأفراد الفلسطينيين في محافظة القدس حسب الموقع من جدار الضم والتوسع والفئات العمرية، 2013

Percentage Distribution of Palestinian in Jerusalem Governorate by the Location of the Side of Expansion and Annexation Wall and Age Groups, 2013

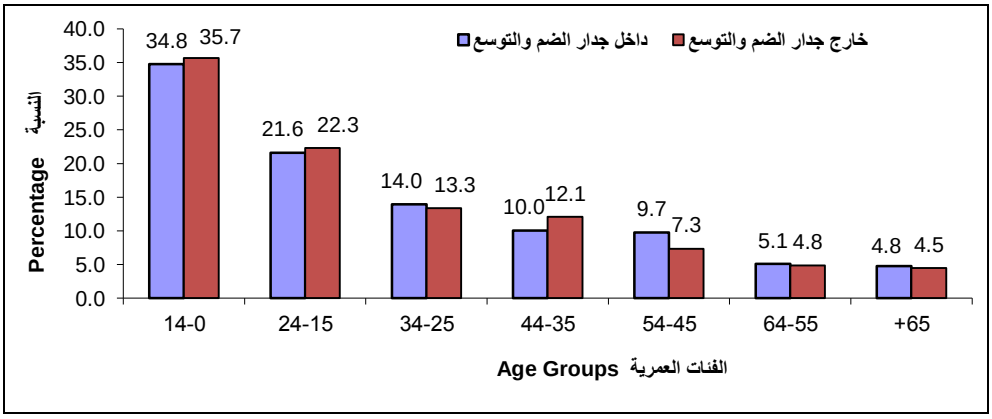

37.9% من الأفراد يتوجهون إلى الجانب الآخر من جدار الضم والتوسع من اجل السياحة وممارسة نشاطات ترفيهيه وثقافية، و30.1% منهم لزيارة الأقارب و14.3% للحصول على الخدمات الطبية، و2.0% للعمل، و1.5% لمتابعة أمور عالقة مع الدوائر الخدماتية المختلفة، و0.6% للتعليم، و0.4% يتوجهون الى الجانب الاخر من جدار الضم والتوسع لأمور اخرى. إن واقع الحركة بين جانبي جدار الضم والتوسع يتخذ صفة الدورية وبشكل عام، أي ضمن الحياة اليومية وغير مرتبطة بفترة زمنية محددة.

التوزيع النسبي للأفراد الفلسطينيين في محافظة القدس حسب بعض الخصائص الخلفية والموقع من جدار الضم والتوسع، 2013

Percentage Distribution of Palestinian Individuals in Jerusalem Governorate by Selected Background Characteristics and Location to the Expansion and Annexation Wall, 2013

Characteristics Background	الموقع من جدار الضم والتوسع Location from The Expansion and Annexation Wall			الخصائص الخلفية
	المجموع Total	خارج جدار الضم والتوسع Out the Expansion and Annexation Wall	داخل جدار الضم والتوسع Inside the Expansion and Annexation Wall	
Sex				**الجنس**
Males	**50.9**	49.4	51.9	ذكور
Females	**49.1**	50.6	48.1	إناث
Total	**100**	**100**	**100**	**المجموع**
Refugee status				**حالة اللجوء**
Registered refugees	**24.4**	31.2	19.2	لاجئ مسجل
Non - Registered refugees	**0.7**	1.5	0.1	لاجئ غير مسجل
Not-Refugee	**74.9**	67.3	80.7	ليس لاجئاً
Total	**100**	**100**	**100**	**المجموع**
Age				**العمر**
0 -14	**35.2**	35.7	34.8	14–0
15-24	**21.9**	22.3	21.6	24–15
25-34	**13.7**	13.3	14.0	34–25
35-44	**10.9**	12.1	10.0	44–35
45-54	**8.7**	7.3	9.7	54–45
55-64	**5.0**	4.8	5.1	64–55
65+	**4.6**	4.5	4.8	+65
Total	**100**	**100**	**100**	**المجموع**
Qualification for persons 10 years and above				**المؤهل العلمي للأفراد 10 سنوات فاكثر**
Illiterate	**3.9**	4.2	3.7	أمي
Can read and write	**12.9**	13.3	12.6	ملم
Elementary	**21.4**	18.0	24.0	ابتدائي
Preparatory	**30.6**	30.5	30.7	إعدادي
Secondary	**18.9**	20.4	17.7	ثانوي
Lower diploma	**3.5**	3.5	3.5	دبلوم متوسط
Bachelor and over	**8.8**	10.1	7.8	بكالوريوس فأعلى
Total	**100**	**100**	**100**	**المجموع**

نسبة الأفراد في محافظة القدس الذين تربطهم علاقة قرابة/صداقة في الجانب الآخر من جدار الضم والتوسع حسب بعض الخصائص الخلفية ونوع العلاقة، 2013

Percentage of Individuals in Jerusalem Governorate Who Have Relationship\Friends on the Other Side of Expansion and Annexation Wall by Selected Background Characteristics and Type of Relationship, 2013

Background Characteristics	Type of Relationship		نوع علاقة القرابة	الخصائص الخلفية
	أصدقاء ومعارف Friends	درجة ثانية Relatives Second Level	درجة أولى Relatives First Level	
Area				**المنطقة**
Jerusalem	**5.9**	**32.0**	**15.9**	**القدس**
Area J1	7.2	30.2	15.5	منطقة J1
Area J2	3.9	34.8	16.5	منطقة J2
Type of locality				**نوع التجمع**
Urban	6.3	32.7	16.3	حضر
Rural	3.8	22.7	12.7	ريف
Camps	5.0	38.5	15.5	مخيمات
Sex				**الجنس**
Males	6.6	31.9	15.1	ذكور
Females	5.2	32.0	16.7	إناث
Refugee status				**حالة اللجوء**
Registered refugees	3.9	[43.1]	21.7	لاجئ مسجل
Non - Registered refugees	5.1	[36.2]	12.6	لاجئ غير مسجل
Not-Refugee	6.6	28.3	14.0	ليس لاجئاً

[ ]:High variance

[ ]: التباين مرتفع

نسبة الأسر الفلسطينية في محافظة القدس حسب تقديراتهم بتأثير بناء جدار الضم والتوسع، 2013

Percentage of Palestinian Households in Jerusalem Governorate by Their Views of the Impact of the Construction of the Expansion and Annexation Wall, 2013

Impacts of the Construction of Wall	النسبة Percentage	آثار بناء جدار الضم والتوسع
Difficulties in visiting relatives	52.2	صعوبة زيارة الأهل والأقارب
Difficulties in practicing social activities	53.1	صعوبة ممارسة النشاطات الاجتماعية
Difficulties in accessing culture and entertainment activities	62.4	صعوبة ممارسة النشاطات الترفيهية والثقافية والدينية
Difficulties in access education institution	24.7	صعوبة الوصول لمؤسسات التعليم
Difficulties in follow up of personal affairs with different institutions	19.0	صعوبة متابعة شؤون الأسرة مع الدوائر الخدماتية المختلفة
Chang or left work	19.4	ترك/تغير العمل
Difficulties in economic relations	15.9	تدهور العلاقات الاقتصادية
Difficulties in access health care	39.8	صعوبة الوصول للخدمات الصحية
Increase in cost of transportation	52.5	زيادة تكلفة المواصلات
Changing pace of residence	8.4	تغير مكان الإقامة
Income decrease	31.5	انخفاض الدخل
Difficulties in agriculture	10.0	تدهور الزراعة
Land confiscation	16.3	مصادرة الاراضي
Other	1.9	أخرى

التوزيع النسبي للأسر الفلسطينية (او احد افرادها) في محافظة القدس التي قامت بتغيير مكان اقامتها منذ البدء ببناء جدار الضم والتوسع حسب السبب الرئيسي، 2013

Percentage Distribution of Palestinian Households (or Household Member) in Jerusalem Governorate that have Changed Place of Residence Since the Start of the Construction of the Expansion and Annexation Wall by the Main Reason, 2013

Cause	النسبة Percentage	السبب
Work	2.9	العمل
Study	0.3	الدراسة
Marriage	72.3	الزواج
Accompany	1.2	المرافقة
Because of the expansion and annexation wall	3.0	بسبب جدار الضم والتوسع
Other Israeli measures	3.0	الاجراءات الاسرائيلية الاخرى
Return to homeland	2.8	العودة إلى ارض الوطن
To keep the identity of Jerusalem	6.2	لحفاظ على الهوية المقدسية
Other	8.3	أخرى
Total	**100**	**المجموع**

نسبة الأفراد في محافظة القدس الذين أفادوا بأنهم يتوجهون إلى الجانب الآخر من جدار الضم والتوسع حسب بعض الخصائص الخلفية والسبب، 2013

Percentage of Persons in Jerusalem Governorate Who Reported That They Move to the Other Side of Expansion and Annexation Wall by Selected Background Characteristics and Cause, 2013

Characteristics Background	Reason							السبب	الخصائص الخلفية
	أخرى Other	لمتابعة أمور عالقة مع الدوائر الخدماتية Follow up With Services Departments	لزيارة الأقارب Visiting Relatives	للسياحة، وممارسة نشاطات ترفيهية وثقافية Practicing Culture and Entertainment Activities	العمل Labor	الحصول على الخدمات الطبية Health Care	التعليم Education		
Area									**المنطقة**
Jerusalem	**0.4**	**1.5**	**30.1**	**37.9**	**2.0**	**14.3**	**0.6**		**القدس**
Area J1	0.0	1.7	37.9	48.5	1.4	6.8	0.4		منطقة J1
Area J2	1.1	1.2	17.3	20.7	2.9	26.6	1.0		منطقة J2
Sex									**الجنس**
Males	0.3	1.7	29.9	38.1	3.4	11.9	0.4		ذكور
Females	0.5	1.3	30.2	37.7	0.5	16.8	0.9		إناث
Type of locality									**نوع التجمع**
Urban	0.0	1.7	32.5	39.6	1.7	15.4	0.4		حضر
Rural	3.5	1.4	7.8	22.3	5.2	13.3	2.6		ريف
Camps	0.2	0.0	37.2	43.8	0.6	3.3	0.3		مخيمات
Refugee status									**حالة اللجوء**
Registered refugees	0.3	2.5	40.3	38.1	2.7	21.1	1.3		لاجئ مسجل
Non - Registered refugees	2.0	1.6	29.3	30.4	0.0	[32.4]	0.0		لاجئ غير مسجل
Not-Refugee	0.4	1.2	26.7	38.0	1.8	12.0	0.4		ليس لاجئاً

[ ]:High Variance

[ ]: التباين مرتفع

6.24 الاستيطان ومصادرة الأراضي:

بلغ عدد المستعمرات الإسرائيلية في نهاية العام 2014 في محافظة القدس 26 مستعمرة منها 16 مستعمرة في القدس منطقة (J1)، ويتضح من البيانات أن معظم المستعمرين يسكنون في محافظة القدس بواقع 286,997 مستعمر منهم 210,420 مستعمرين في القدس منطقة (J1). وبلغ عدد المستعمرات الإسرائيلية في الضفة الغربية 150 مستعمره يقيم فيها حوالي 599,901 مستعمر.

قامت سلطات الاحتلال الاسرائيلية خلال العام 2015 بمصادرة 546 دونم في محافظة القدس، بالاضافة الى اقرار خطط وعطاءات لبناء أكثر من 12,600 وحدة استيطانية في قلب ومحيط القدس.

عدد المستعمرين في الضفة الغربية حسب المحافظة، 2014

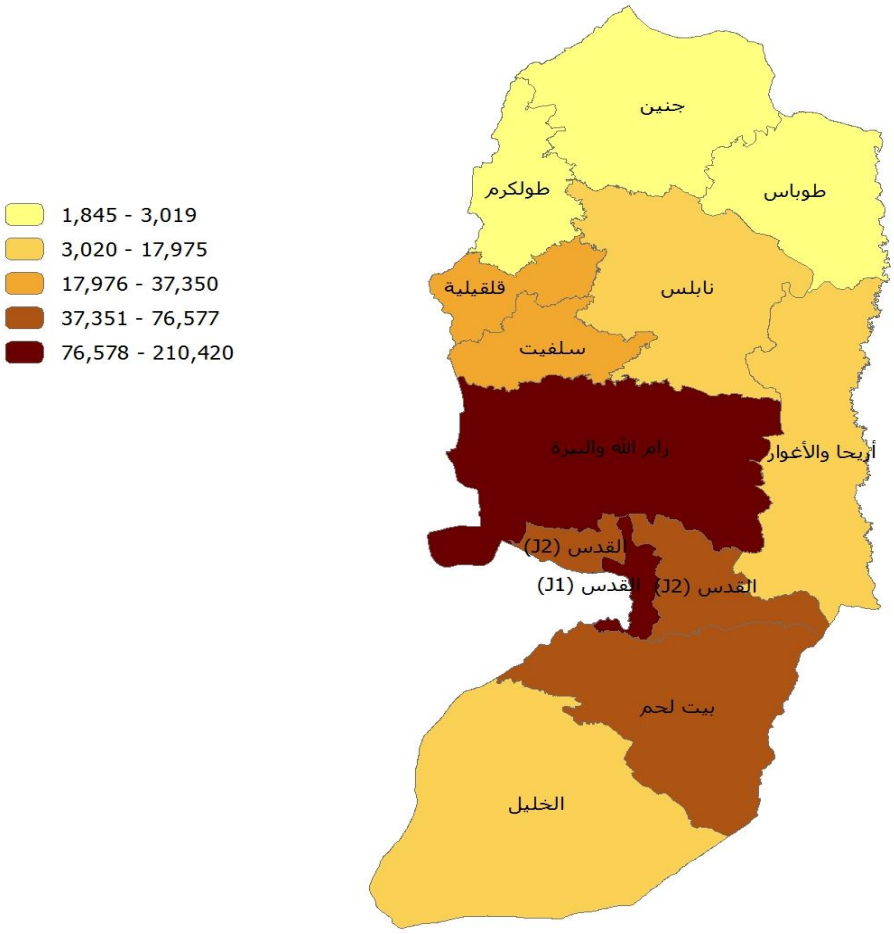

عدد المستعمرات وعدد المستعمرين في الضفة الغربية حسب المحافظة، 2014

Number of Settlements and Settlers in the West Bank by Governorate, 2014

Governorate	عدد المستعمرين Number of Settlers	عدد المستعمرات Number of Settlements	المحافظة
West Bank	**599,901**	**150**	**الضفة الغربية**
Jenin	2,437	5	جنين
Tubas	1,845	7	طوباس
Tulkarm	3,019	3	طولكرم
Nablus	15,549	12	نابلس
Qalqiliya	35,878	8	قلقيلية
Salfit	37,350	13	سلفيت
Ramallah & Al-Bireh	120,417	26	رام الله والبيرة
Jericho & Al-Aghwar	5,808	17	أريحا والأغوار
Jerusalem	**286,997**	**26**	**القدس**
Area (J1)	210,420	16	منطقة (J1)
Area (J2)	76,577	10	منطقة (J2)
Bethlehem	72,626	13	بيت لحم
Hebron	17,975	20	الخليل

عدد المستعمرات والمستعمرين في محافظة القدس حسب التصنيف والمنطقة، 2014

Number of Settlements and Settlers in Jerusalem Governorate, by Classification and Area, 2014

Governorate and Area	المجموع Total		Classification التصنيف				المحافظة والمنطقة
			مستعمرات تم ضمها إلى إسرائيل Settlements Annexed to Israel		مستعمرات تابعة لمجلس يشع Settlements Affiliated the Yesha Council		
	المستعمرين Settlers	المستعمرات Settlements	المستعمرين Settlers	المستعمرات Settlements	المستعمرين Settlers	المستعمرات Settlements	
Jerusalem	**286,997**	**26**	**210,420**	**16**	**76,577**	**10**	**القدس**
Area (J1)	**210,420**	**16**	210,420	16	-	-	منطقة (J1)
Area (J2)	**76,577**	**10**	-	-	76,577	10	منطقة (J2)

عدد المستعمرين في المستعمرات في محافظة القدس منطقة (J1)، 2001–2014
Number of Settlers in the Settlements in Jerusalem Governorate Area (J1), 2001-2014

Year	معدل الزيادة السنوية Annual Rate of Increase	الزيادة السنوية Annual Increase	عدد المستعمرين Number of Settlers	السنة
2001	1.15	2,001	175,987	2001
2002	1.39	2,450	178,437	2002
2003	1.67	2,988	181,425	2003
2004	1.94	3,519	184,944	2004
2005	1.42	2,629	187,573	2005
2006	1.58	2,961	190,534	2006
2007	1.55	2,951	193,485	2007
2008	1.85	3,586	197,071	2008
2009	-2.18	−4,303	192,768	2009
2010	1.77	3,410	196,178	2010
2011	1.77	3,469	199,647	2011
2012	1.77	3,529	203,176	2012
2013	1.77	3,591	206,767	2013
2014	1.77	3,653	210,420	2014

The number of settlers in 2010 is based on the Israeli census data which was implemented in year 2008, while the data on the number of settlers differ for the years 2008, 2009 from the previous reports as data is revised according to the Israeli census data of 2008.

عدد المستعمرين للعام 2010 يستند إلى بيانات تعداد السكان الاسرائيلي الذي تم تنفيذه عام 2008، في حين تختلف بيانات أعداد المستعمرين للعامين 2008، 2009 عن التقارير السابقة لتنقيحها بناء على بيانات التعداد الاسرائيلي 2008.

عدد المستعمرين في المستعمرات وعدد السكان الفلسطينيين في الضفة الغربية ومحافظة القدس حسب المنطقة، 2014
Number of Settlers in the Settlements and Palestinian Population in West Bank and Jerusalem Governorate by Area, 2014

Indicator	منطقة (J2) Area	منطقة (J1) Area	القدس Jerusalem	الضفة الغربية* West Bank*	المؤشر
Number of Settlements	10	16	**26**	**150**	عدد المستعمرات
Number of Settlers	76,577	210,420	**286,997**	**599,901**	عدد المستعمرين
Number of Palestinian population	157,369	258,005	**415,374**	**2,826,408**	عدد السكان الفلسطينيين
Percentage of Settlers to Palestinian population	48.7	81.6	**69.1**	**21.2**	نسبة المستعمرين إلى السكان الفلسطينيين

*Data includes Jerusalem.

* البيانات تشمل القدس.

عدد المستعمرات والمستعمرين في محافظة القدس حسب نوع المستعمرة والمنطقة، 2014

Number of Settlements and Settlers in Jerusalem Governorate by Type of Settlement and Area, 2014

Type of Settlement	Area (J2) منطقة		Area (J1) منطقة		القدس Jerusalem		نوع المستعمرة
	المستعمرين Settlers	المستعمرات Settlements	المستعمرين Settlers	المستعمرات Settlements	**المستعمرين Settlers**	**المستعمرات Settlements**	
Urban	72,420	6	210,420	16	**282,840**	**22**	حضر
Rural	4,157	4	-	-	**4,157**	**4**	ريف
Total	**76,577**	**10**	**210,420**	**16**	**286,997**	**26**	**المجموع**

عدد المستعمرات الريفية والمستعمرين في محافظة القدس حسب الأيديولوجيا السائدة، 2014

Number of Rural Settlements and Settlers in Jerusalem Governorate by Overwhelming Ideology, 2014

Indicator	المجموع Total	Overwhelming Ideology الأيديولوجيا السائدة			المؤشر
		مختلطة Mixed	علمانية Secular	دينية Religious	
Number of settlements	**4**	1	3	-	عدد المستعمرات
Number of settlers	**4,157**	1,344	2,813	-	عدد المستعمرين

التوزيع النسبي لعدد المستعمرين في المستعمرات الريفية في محافظة القدس حسب الأيديولوجيا السائدة، 2014

Percentage Distribution of Number of Settlers in Rural Settlements in Jerusalem Governorate by Overwhelming Ideology, 2014

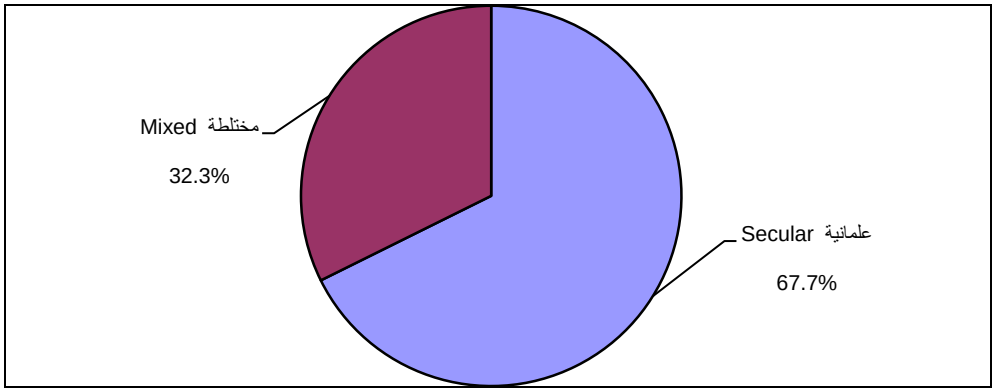

عدد المستعمرات الريفية والمستعمرين في محافظة القدس حسب التبعية المؤسسية، 2014

Number of Rural Settlements and Settlers in Jerusalem Governorate by Organizational Affiliation, 2014

Indicator	المجموع Total	Organizational Affiliation التبعية المؤسسية			المؤشر
		أمناه Amana	حيروت Herut	حركة الكيبوتس الموحد The United Kibbutz Movement	
Number of settlements	**4**	2	1	1	عدد المستعمرات
Number of settlers	**4,157**	2,424	1,344	389	عدد المستعمرين

7.24 المسجد الأقصى

تقوم سلطات الاحتلال الاسرائيلي باتخاذ اجراءات تهويدية ممنهجة منذ احتلال المدينة المقدسة منذ العام 1967 حتى يومنا هذا من اجل تهويد المدينة وتهجير سكانها وتغيير طابعها العربي والإسلامي.

وقد شهد العام 2015 سلسلة من الاجراءات بحق المدينة المقدسة ومواطنيها وهجمة غير مسبوقة ضد المسجد الاقصى من اجل تقسيمه زمانيا ومكانيا بين المسلمين واليهود من خلال الاقتحامات اليومية للمتطرفين بحماية جنود الاحتلال وقد اقتحم المسجد الاقصى خلال العام 2015 ما يزيد عن 12,300 متطرف يهودي، كما تم الكشف عن مخطط لمنظمة إسرائيلية تسعى من خلاله الى تسجيل المسجد الأقصى كملك تابع للاحتلال الاسرائيلي بشكل رسمي في دائرة 'الطابو' الاسرائيلية، بالإضافة الى ذلك تعتزم شرطة الاحتلال الإسرائيلي تثبيت كاميرات مراقبة في كل أنحاء القدس المحتلة، اضافة الى ذلك صادقت بلدية الاحتلال في القدس على تسمية الشوارع في البلدة القديمة والقدس الشرقية بأسماء عبرية ذات دلالات توراتية، في خطوة لتهويد المدينة وفرض الطابع اليهودي عليها عنوة.

الفصل الخامس والعشرون

المفاهيم والمصطلحات

المفاهيم والمصطلحات

فيما يلي عرضاً لاهم المفاهيم والمصطلحات التي الواردة في الكتاب ولمختلف المواضيع. حيث تستند هذه التعريفات بشكل اساسي على التوصيات الصادرة عن الامم المتحدة في المجالات المختلفة.

أ

الأجر النقدي:

هو الأجر النقدي الصافي المدفوع للمستخدمين بأجر من قبل أصحاب العمل.

أيام العمل الشهرية:

هي عدد الأيام التي عملها الشخص خلال الشهر، باستثناء أيام العطل، ونهاية الأسبوع، والمغادرات المرضية وغيرها المدفوعة وغير المدفوعة. وتعتبر ساعة عمل واحدة خلال اليوم كيوم عمل.

اخراجات المرضى:

خروج الفرد من المستشفى بعد إجراء الفحوص لتشخيص مرض ما أو بعد أن قدمت له الرعاية والمعالجة اللازمة بغض النظر عن حالة الإخراج (شفاء، وفاة).

ادخالات المرضى:

هي دخول شخص إلى مستشفى أو مؤسسة طبية للفحص أو العلاج شريطة أن يمكث ليلة أو يوما واحدا على الأقل.

استخدام الإنترنت:

عرف استخدام الإنترنت لأغراض هذا المسح بأنه القيام بالاستخدامات الأساسية مثل: الدخول إلى المواقع، قراءة الصحف، تنزيل الملفات أو البرامج من الشبكة. وقد حددت فترة الاستخدام (خلال 12 شهر الماضية من تاريخ الإسناد في المسح).

استخدام الحاسوب:

عرف استخدام الحاسوب لأغراض هذا المسح بأنه القيام بالاستخدامات الأساسية مثل: تشغيل الجهاز والدخول إلى ملفات معينة، ونقل وحفظ الملفات وإنشائها، وقد حددت فترة الاستخدام (خلال 12 شهر الماضية من تاريخ الإسناد في المسح).

استهلاك الأسرة:

هو النقد الذي يصرف على شراء السلع والخدمات المستخدمة لأغراض معيشية، و قيمة السلع والخدمات التي يتلقاها أفراد الأسرة العاملين من رب العمل وتخصص لاستهلاك الأسرة، و السلع التي يتم استهلاكها أثناء فترة التسجيل من إنتاج الأسرة الذاتي، و القيمة التقديرية لأجرة للمسكن الملك.

الاستهلاك الوسيط:

يتكون من قيمة السلع والخدمات التي تستهلك كمدخلات لعملية الانتاج، باستثناء الاصول الثابتة التي يقيد استهلاكها بوصفه استهلاكا لرأس المال الثابت.

الأسرة:

هي فرد أو مجموعة أفراد تربطهم أو لا تربطهم صلة قرابة، ويقيمون عادة في مسكن واحد، ويشتركون في المأكل أو في أي وجه من ترتيبات المعيشة الأخرى.

الأسرة المركبة:

هي الأسرة المكونة من أسرة نووية أو أكثر مع وجود فرد أو أفراد يعيشون معها ولا تربطهم علاقة قرابة بهذه الأسرة.

الأسرة الممتدة:

هي الأسرة المكونة من أسرة نووية أو أكثر مع وجود أفراد آخرين يعيشون معهم وتربطهم علاقة قرابة بتلك الأسرة.

الأسرّة الفندقية:

هي إجمالي عدد الأسرّة المفردة في الفندق والمعدة للاستخدام من قبل النزلاء باستثناء الأسرّة التي تضاف إلى الفندق عند الطلب ويعتبر السرير المزدوج داخل الفندق سريرين مفردين.

أسرة من فرد واحد:

وهي الأسرة التي تتكون من شخص واحد فقط.

أسرة نووية:

وهي الأسر المعيشية التي تتكون كلية من نواة أسرية واحدة، وتتشكل من أسرة مؤلفة من زوجين فقط أو من زوجين مع ابن أو ابنة(بالدم فقط وليس بالتبني) أو أكثر أو أب(رب الأسرة) لديه ابن أو ابنة أو أكثر أو أم(رب الأسرة) لديها ابن أو ابنة أو أكثر، مع عدم وجود أي شخص من الأقرباء الآخرين أو من غير الأقارب.

القدس، (منطقة J1، منطقة J2)

نظرا للواقع الجغرافي والسياسي في محافظة القدس ولأغراض إحصائية بحتة، تم تقسيم محافظة القدس إلى جزئين:

القدس (منطقة J1): تشمل ذلك الجزء من محافظة القدس الذي ضمته إسرائيل عنوة بعيد احتلالها للضفة الغربية في عام 1967. وتضم منطقة J1 تجمعات (بيت حنينا، مخيم شعفاط، شعفاط، العيسوية، القدس "بيت المقدس" وتشمل (الشيخ جراح، وادي الجوز، باب الساهرة، الصوانة، الطور، الشياح، راس العامود)، سلوان، الثوري، جبل المكبر، السواحرة الغربية، بيت صفافا، شرفات، صور باهر، أم طوبا، كفرعقب).

القدس (منطقة J2): تشمل محافظة القدس باستثناء ذلك الجزء من المحافظة والذي ضمته إسرائيل عنوة بعيد احتلالها للضفة الغربية عام 1967، وتضم منطقة J2 تجمعات (رافات، مخماس، مخيم قلنديا، التجمع البدوي جبع، قلنديا، بيت دقو، جبع، الجديرة، الرام وضاحية البريد، بيت عنان، الجيب، بير نبالا، بيت إجزا، القبيبة، خربة أم اللحم، بِدُّو، النبي صموئيل، حزما، بيت حنينا البلد (التحتا)، قطنة، بيت سوريك، بيت اكسا، عناتا، الكعابنة (التجمع البدوي)، الزعيم، العيزرية، أبو ديس، عرب الجهالين (السواحرة الشرقية، الشيخ سعد).

الاصول الثابتة:

هي أصول منتجة تستعمل هي نفسها بصورة متكررة أو مستمرة في عمليات انتاجية لمدة تزيد على عام.

الاهتلاك:

هو الانخفاض اثناء الفترة المحاسبية، في القيمة التاريخية لمخزون الاصول الثابتة المملوكة والمستخدمة من قبل منتج نتيجة للتدهور المادي، والتلف الطبيعي او الاضرار الطبيعية نتيجة للتدهور المادي، والتلف الطبيعي او الاضرار الطبيعية أو التلف نتيجة الحوادث الطبيعية.

الهيئة المحلية:

هي الهيئة التي تمتلك صلاحيات تقديم الخدمات العامة وإدارة شؤون جميع السكان في التجمع ومعترف بها من وزارة الحكم المحلي.

أسعار فترة الأساس:

هي أسعار السلع والخدمات في فترة ما والتي يتم مقارنة الأسعار الجارية بها.

الأفراد خارج القوى العاملة:

تشمل هذه الفئة من السكان جميع الأفراد الذين ينتمون لسن العمل (ضمن القوة البشرية) ولكنهم لا يعملون ولا يبحثون عن عمل ولا حتى مستعدين للعمل سواءاً بسبب عدم رغبتهم في العمل أو لاستغنائهم عن التكسب عن طريق العمل أو لأسباب أخرى.

أوزان الترجيح:

هي الأهمية النسبية للسلع والخدمات داخل سلة المستهلك أو بين مكونات الرقم القياسي، وتستخدم في العمليات الحسابية للرقم القياسي.

الإنترنت:

الشبكة العالمية التي تربط عدة آلاف من الشبكات وملايين أجهزة الحاسوب المختلفة الأنواع والأحجام في العالم، وهي وسيلة للتواصل وتبادل المعلومات بين مختلف الأفراد والمؤسسات. ويمكن النفاذ لخدمة الإنترنت بعدة طرق منها الاتصال الهاتفي، والنطاق العريض والخط الرقمي والبريد الإلكتروني.

إنفاق الأسرة:

هو النقد الذي يصرف على شراء السلع والخدمات المستخدمة لأغراض معيشية. و قيمة السلع والخدمات التي يتلقاها أفراد الأسرة العاملين من رب العمل وتخصص لاستهلاك الأسرة. والنقد الذي يتم إنفاقه على الرسوم والضرائب (غير الاستثمارية)، الزكاة، التأمينات، الهدايا، التبرعات، الفوائد على الديون والأمور غير الاستهلاكية الأخرى.

ب

البطالة (حسب مقاييس ومعايير منظمة العمل الدولية):

تشمل هذه الفئة جميع الأفراد الذين ينتمون لسن العمل (15 سنة فأكثر) ولم يعملوا أبداً خلال فترة الإسناد في أي نوع من الأعمال، وكانوا خلال هذه الفترة مستعدين للعمل وقاموا بالبحث عنه بإحدى الطرق مثل مطالعة الصحف، التسجيل في مكاتب الاستخدام، سؤال الأصدقاء والأقارب أو غير ذلك من الطرق.

البلد المصدّر (الجهة الشاحنة):

هو البلد الذي ارسلت منه السلع الى بلد الاستيراد، دون حدوث أي معاملات تجارية او عمليات اخرى من شانها تغيير المركز القانوني للسلع في أي بلد وسيط.

ت

التأمين الصحي:

تعويض عن خسارة مادية ترتبط بتغطية التكاليف المتعلقة بمشكلة صحية ما وعلاجها.

التركيب العمري والنوعي:

تركيب السكان حسب عدد أو نسبة الذكور والإناث ضمن كل فئة عمرية. ويعد التركيب العمري والنوعي للسكان النتيجة التراكمية للاتجاهات السابقة في معدلات الخصوبة والوفيات والهجرة. ويعتبر توفر المعلومات حول التركيب العمري والنوعي شرطاً أساسياً مسبقاً لوصف وتحليل العديد من أنواع البيانات الديموغرافية.

التعداد الزراعي:

هو العملية الكلية لجمع وتصنيف ومعالجة وتحليل وتقييم ونشر وتوفير البيانات الإحصائية عن الحيازات الزراعية وخصائصها والتطبيقات الزراعية في فترة مرجعية محددة، ولجميع الحيازات داخل حدود البلد.

تعويضات العاملين:

عبارة عن التعويضات المتحققة للمقيمين في الاقتصاد المحلي الذي يعملون في الخارج، وتلك المدفوعة لغير المقيمين الذين يعملون في الداخل، وتشمل تعويضات العاملين إجمالي الرواتب والأجور والمزايا الأخرى النقدية والعينية المستحقة لهم (تشمل العاملون بأجر فقط).

تكنولوجيا المعلومات والاتصالات:

وصف أدوات وطرق النفاذ لوسائل تكنولوجيا المعلومات، والقيام بعمليات استرجاع البيانات، وتخزينها، وتنظيمها، وأساليب معالجتها وإنتاجها. كذلك وصف وسائل عرض المعلومات وتبادلها من خلال الطرق الإلكترونية واليدوية.

ح

حالة اللجوء:

وهي خاصة بالفلسطينيين الذين هجروا من الأراضي الفلسطينية التي احتلتها إسرائيل عام 1948 وتشمل أبناء الذكور منهم وأحفادهم. وتشمل:

1. لاجئ مسجل: إذا كان الفرد لاجئاً وله اسم في بطاقة التسجيل (المؤن) الصادرة عن وكالة الغوث.
2. لاجئ غير مسجل: إذا كان الفرد لاجئاً إلا أنه غير مسجل في بطاقة وكالة الغوث (المؤن) لأي سبب كان.
3. ليس لاجئاً: هو كل فلسطيني ليس لاجئا مسجل أو لاجئا غير مسجل.

حفرة امتصاصية:

بئر أو حفرة يخزن بها الغائط البشري أو قاذورات أخرى وتبنى من جدران مسامية (حفر ترابية).

حفرة صماء:

بئر أو حفرة يخزن بها الغائط البشري أو قاذورات أخرى وتبنى من جدران محكمة.

الحيازة الزراعية:

هي وحدة اقتصادية فنية للإنتاج الزراعي تخضع لإدارة واحدة، وتشمل جميع الحيوانات الموجودة وكل الأراضي المستغلة كليا أو جزئيا لأغراض الإنتاج الزراعي بغض النظر عن الملكية أو الشكل القانوني. وقد تكون إدارة الحيازة الواحدة بيد شخص واحد أو أسرة، وقد يشترك فيها شخصان أو أسرتان أو أكثر، أوقد تتولاها عشيرة أو قبيلة أو قد تدار من قبل شخصية اعتبارية مثل شركة أو جمعية تعاونية أو وكالة حكومية. وقد تتكون أرض الحيازة من جزء واحد أو أكثر، تقع في تجمع واحدة أو أكثر من التجمعات المنفصلة في محافظة واحدة بشرط أن تشترك أجزاء الحيازة في واحدة أو أكثر من وسائل الإنتاج مثل العمل والمباني والآلات وحيوانات الجر ... الخ.

الحيازة النباتية:

وجود مساحة من الأراضي المزروعة أو القابلة للزراعة لأي محصول زراعي تحت تصرف الحائز، على أن لا تقل تلك المساحة عن (1) دونم للزراعات المكشوفة و(0.5) دونم للزراعات المحمية.

الحيازة الحيوانية:

يقصد بالحيازة الحيوانية وجود حيوانات لدى الحائز ويعتبر الفرد حائزا إذا توفر لديه أي من الحالات الآتية: أي عدد من الأبقار أو الإبل، عدد (5) رؤوس فأكثر من الأغنام (الضأن أو الماعز) أو الخنازير، عدد (50) فأكثر من الدواجن (اللاحم والبياض)، عدد (50) فأكثر من الأرانب أو الطيور الأخرى مثل الحبش، والبط، والفر، والسمن وغيرها أو خليط منها، أو أن يدير الحائز (3) خلايا نحل فأكثر.

الحيازة المختلطة:

تعتبر الحيازة مختلطة إذا اشترك الحائز بإدارة حيازة نباتية وحيوانية معا حسب تعريف الحيازة النباتية والحيوانية، بشرط أن يتم استخدام نفس العمالة أو نفس الآلات أو نفس المباني للنشاطين النباتي والحيواني.

حيوانات المزرعة/ الماشية:

تشمل جميع الحيوانات المحتفظ بها والمرباة بشكل رئيسي لأغراض زراعية وتشمل الأبقار والأغنام (الضأن والماعز) والخيول والبغال والحمير والجمال والخنازير، والنحل، وطيور المزرعة كالدجاج اللاحم والبياض، والحبش، والفر ...الخ، والنحل.

خ

خطوط الهواتف الرئيسية:

خط هاتفي يصل المعدات الطرفية للمشترك بالشبكة العمومية التبديلية وله منفذ مخصص في معدات البدالة الهاتفية.

د

الدار:

وهي مبنى معد أصلاً لسكن أسرة واحدة أو أكثر، ويمثل البناء التقليدي في فلسطين، وقد تتكون الدار من طابق واحد أو طابقين تستغلهما أسرة واحدة، أما إذا كانت الدار مقسمة إلى وحدات سكنية منفصلة كل منها تشمل المرافق الخاصة بها ويقيم بكل منها أسرة مستقلة، فيعتبر كل مسكن شقة.

درس الزيتون:

وهي عملية استخراج الزيت من ثمار الزيتون (عصر الزيتون).

الدخل:

هو العائد النقدي أو العيني المتحقق للفرد أو الأسرة خلال فترة زمنية محدودة كالأسبوع أو الشهر أو السنة.

ر

الرقم القياسي لأسعار المستهلك:

عبارة عن وسيلة إحصائية لقياس التغيرات في أسعار السلع والخدمات ضمن سلة المستهلك بين فترة زمنية تسمي فترة المقارنة وأخرى تسمى فترة الأساس .

الرقم القياسي للأسعار:

هو وسيلة إحصائية لقياس التغيرات الحاصلة على أسعار السلع والخدمات بين فترتين زمنيتين.

رياض الأطفال:

كل مؤسسة تعليمية تقدم تربية للطفل قبل مرحلة التعليم الأساسي بسنتين على الأكثر، وتحصل على ترخيص مزاولة المهنة من وزارة التربية والتعليم العالي. وتقسم إلى مرحلتين: مرحلة البستان ويكون الأطفال فيها عادة في سن الرابعة، ومرحلة التمهيدي ويكون الأطفال فيها عادة في سن الخامسة.

س

سجل السكان:

هو آلية التسجيل المستمر لمعلومات منتقاة تتعلق بكل فرد من السكان المقيمين لبلد ما او منطقة ما معينة، وهو ما يجعل من الممكن تحديد معلومات مستكملة عن عدد السكان وخصائصهم في اي وقت معين.

سعر المستهلك:

هو السعر الذي يدفعه المستهلك الأسري مقابل حصوله على سلعة أو خدمة للاحتياجات الأسرية.

السرقة:

ويقصد بها أخذ المال أو الممتلكات دون موافقة المالك، وتشمل سرقة المنازل وإقتحامها كما تشمل سرقة السيارات، أما نشل الحوانيت وسائر المخالفات الصغرى مثل السرقات البسيطة والطفيفة فيمكن أن تصنف أو لا تصنف ضمن السرقات.

السرير:

السرير المتواجد في غرفة أو ردهات المستشفى والذي يشغل من قبل المريض لمدة 24 ساعة متواصلة على الأقل لتقديم الرعاية الطبية.

السيارة الخاصة:

هي كل مركبة آلية تستعمل لنقل الركاب (دون اجر) ولا تزيد حمولتها عن 9 ركاب (بما في ذلك السائق)، وموصوفة في رخصتها كمركبة خاصة، ولا يشمل هذا النوع الدراجات النارية.

السور:

لقد اعتبرت الأسوار كحالة خاصة، وذلك عندما يتم ترخيص السور بشكل منفصل، نظراً لاختلاف خصائص السور (فهو يرخص مثلا بالمتر الطولي وليس بالمتر المربع). أما إذا كان السور المرخص مصاحباً لترخيص المبنى فلا يذكر في هذه الحالة.

ش

شبكة صرف صحي:

نظام من أجهزة الجمع وخطوط الأنابيب والموصلات والمضخات يستخدم لإخلاء المياه المستعملة (مياه الأمطار، المياه المنزلية، وغيرها من المياه المستعملة) ونقلها من مواقع إنتاجها إما إلى محطة بلدية لمعالجة مياه المجاري أو إلى موقع حيث يتم تصريف المياه المستعملة إلى مياه سطحية.

شبكة مياه عامة:

شبكه من الأنابيب الرئيسية والفرعية تنتشر في التجمع السكاني لغرض توزيع وتوصيل المياه الصالحة للشرب الى التجمع.

الشقة:

وهي جزء من دار أو عمارة تتكون من غرفة أو أكثر مع المرافق من مطبخ وحمام ومرحاض، ويقفل عليها جميعاً باب خارجي، وهي معدة لسكن أسرة واحدة، ويمكن الوصول إليها عن طريق درج أو ممر يؤدي إلى الطريق العام.

ص

صاحب عمل:

هو الفرد الذي يعمل في منشأة يملكها أو يملك جزءا منها (شريك) ويعمل تحت إشرافه أو لحسابه مستخدم واحد على الأقل بأجر. ويشمل ذلك أصحاب العمل الذين يديرون مشاريع أو مقاولات خارج المنشآت بشرط أن يعمل تحت إشرافهم أو لحسابهم مستخدم واحد على الأقل بأجر ولا يعتبر حملة الأسهم في الشركات المساهمة أصحاب عمل حتى ولو عملوا فيها.

الصادرات:

هو إجمالي السلع والخدمات التي يتم تصديرها أو إعادة تصديرها خارج البلاد، ويتم نقل ملكيتها إلى اقتصاد آخر من العالم، أو إلى المناطق الجمركية الحرة، وتشمل الصادرات وطنية المنشأ والمعاد تصديرها من السلع والخدمات وتعتمد كل خصم من الاقتصاد الوطني نتيجة للتعاملات مع الاقتصاديات الأخرى أو الاقتصاد غير المقيم.

الصحة:

هي حالة رفاه كامل من الناحية الجسدية والنفسية والاجتماعية وليس فقط الخلو من المرض أو الإعاقة.

ط

الطاقة الكهربائية:

هي الشغل المبذول لتحريك شحنة كهربائية في موصل وهذا الشغل يساوي الطاقة الكهربائية المستنفذة في الموصل. ووحدة قياس الطاقة الكهربائية المستنفذة هي الكيلوواط ساعة.

ع

عضو أسرة غير مدفوع الأجر:

هو الفرد الذي يعمل لحساب العائلة، أي في مشروع أو مصلحة أو مزرعة للعائلة ولا يتقاضى نظير ذلك أي أجرة وليس له نصيب في الأرباح.

العام الزراعي:

هو الفترة الممتدة ما بين بداية تشرين اول من العام لغاية نهاية ايلول من العام التالي.

العاملون في الفنادق:

يشمل ذلك كافة المشتغلين في الفندق سواء كانوا من أصحاب الفندق أو أفراد أسرهم العاملين سواء كان ذلك بأجر أو دون أجر، بدوام كلي أو جزئي.

العمالة:

تشمل هذه الفئة كل من ينطبق عليه مفهوم العمالة، أي جميع الأفراد الذين ينتمون لسن العمل (القوة البشرية) ويعملون، ويضم ذلك أصحاب العمل، المستخدمين بأجر، العاملين لحسابهم أو في مصالحهم الخاصة، بالإضافة لأعضاء الأسرة غير مدفوعي الأجر.

العمالة المحدودة:

تضم هذه المجموعة جميع الأفراد الذين ينطبق عليهم مفهوم العمالة ويعملون بصورة غير اعتيادية، سواء كانوا يعملون عدد ساعات أقل من المعتاد لسبب من الأسباب والذين يرغبون في ذات الوقت بزيادة عدد ساعات عملهم إلى العدد الطبيعي (35 ساعة فأكثر أسبوعيا)، ويحاولون زيادة هذا العدد بإحدى الطرق، كالبحث عن عمل إضافي أو يحاولون تأسيس عمل خاص أو مصلحة خاصة وهذا النوع سمي بالعمالة المحدودة الظاهرة. ويندرج كذلك ضمن العمالة المحدودة أولئك الذين يرغبون بتغيير عملهم لأسباب اقتصادية مثل عدم كفاية الراتب أو بسبب ظروف العمل السيئة وهذا النوع سمي بالعمالة المحدودة غير الظاهرة.

العامل:

هو الفرد الذي عمره 15 سنة فأكثر والذي باشر عملاً معينا ولو لساعة واحدة خلال فترة الاسناد الزمني سواء كان لحساب الغير بأجر أو لحسابه أو بدون أجر في مصلحة للعائلة أو كان غائب عن عمله بشكل مؤقت (بسبب المرض، عطلة، توقف مؤقت أو أي سبب آخر). ويصنف العاملون حسب عدد ساعات العمل الأسبوعية إلى عاملين (1–14) ساعة، عاملين 15 ساعة فأكثر وكذلك الأفراد الغائبون عن أعمالهم بسبب المرض، أو إجازة مدفوعة الأجر، أو إغلاق أو إضراب أو توقيف مؤقت وما شابه ذلك، يعتبر عاملين من 1–14 ساعة.

غ

غرفة مستقلة:

وهي غرفة قائمة بذاتها ليس بها مرافق بل تشترك عادة مع غيرها من الغرف في المرافق (مطبخ – حمام – مرحاض) وهي معدة أصلا للسكن وتوجد عادة على أسطح المباني أو بالفناء، وتكون جزءاً من دار أو فوق أسطح العمارات.

الغرف والأسرّة المتاحة:

تشمل ما هو قابل للإشغال من غرف وأسرّة خلال فترة المسح باستثناء ما هو مغلق للصيانة أو لأي سبب كان.

الغرفة:

هي أية مساحة تساوي أو تزيد عن (4) م2 (أربعة أمتار مربعة فأكثر) محاطة بجدران وسقف يسهل عزل المستخدمين لها عن الآخرين، وتعتبر الشرفات (الفرندات) المقززة غرفة إذا كانت مساحتها مساوية أو تزيد عن أربعة أمتار مربعة ومستخدمة لأي غرض من الأغراض المعيشية، وتعتبر الصالة غرفة، ولا يعتبر من ضمن الغرف كل من المطبخ والحمام والمرحاض والممرات. كما لا يعتبر من الغرف تلك المخصصة للحيوانات والدواجن وكذلك الغرف المستخدمة للعمل فقط.

ف

فترة الأساس:

هي الفترة الزمنية التي يتم مقارنة الفترة الجارية بها.

الفندق:

منشأة تصنف ضمن منشآت الاقامة السياحية الجماعية التي توفر المبيت للزائر. ويشترط في الفندق ان يكون عدد الأماكن المتوفرة فيه تستوعب مجموعة أشخاص يزيد عن معدل عدد افراد عائلة واحدة وتكون تحت إدارة موحدة وتقدم خدمات وتسهيلات تشمل خدمة الغرف واعداد الاسرة يوميا وتنظيف المرافق الصحية، وتصنف الفنادق في درجات وفئات وفقا للتسهيلات والخدمات التي تقدمها.

الفيلا:

هي مبنى قائم بذاته مشيد من الحجر النظيف عادة، ومعد أصلا لسكن أسرة واحدة عادة، ويتكون من طابق واحد بجناحين أو من طابقين أو أكثر، يصل بينهما درج داخلي، ويخصص أحد الأجنحة في حالة الطابق الواحد أو الطابق الثاني للنوم، والجناح الآخر أو الطابق الأرضي للاستقبال والمطبخ والخدمات بمختلف أنواعها، كما يتوفر في الغالب للفيلا حديقة تحيط بها بغض النظر عن مساحتها بالإضافة إلى سور يحيط بها من الخارج، وكراج للسيارة كما يغطى السطح العلوي للفيلا بمادة القرميد على الأغلب، ويمكن أن يوجد ضمن حدود الفيلا أحد المباني أو الملاحق ويكون من مكوناتها.

ق

القيمة المضافة:

مفهوم يتعلق بالإنتاج ويشير إلى القيمة المتولدة لأية وحدة تمارس أي نشاط إنتاجي. ويعرف إجمالي القيمة المضافة بحاصل طرح الاستهلاك الوسيط من إجمالي الإنتاج. أما صافي القيمة المضافة فيتم الحصول عليها بطرح استهلاك رأس المال الثابت من إجمالي القيمة المضافة.

م

المبنى:

هو كل مشيد قائم بذاته ومثبت على الأرض أو على الماء بصفة دائمة أو مؤقتة، ويكون المبنى محاطاً بأربعة جدران أو على الأقل جدار واحد مكتمل.

مبنى سكني:

ويعتبر المبنى سكنياً بالتعريف إذا كانت اكثر من نصف مساحته معدة لأغراض السكن. ويشمل المبنى السكني الحالات التالية: أن يكون وحدات سكنية كاملة. إضافة غرف لوحدات سكنية. إضافة منافع أو مباني فرعية لمبان سكنية (مثل المطابخ أو الحمامات أو الحفر الامتصاصية أو الكراجات).

مبنى غير سكني:

إذا لم يكن المبنى سكنياً أو أكثر من نصف مساحته ليست للسكن، يحدد استخدامه بدقة حيث يمكن أن يكون صناعياً، تجارياً، تعليمياً، صحياً، أو غير ذلك.

مسكن دون مقابل:

في حالة حيازة المسكن بدون دفع أي مبالغ كأن يكون المالك أب أو أم أو أحد أقارب رب الأسرة أو أحد أفرادها الذين لا يقيمون بالمسكن أو مقدما من جهة أخرى دون مقابل.

مسكن مستأجر:

إذا كان المسكن مستأجرا مقابل إيجار يتم دفعه بشكل دوري شهرياً أو كل مدة معينة. وقد يكون المسكن مستأجر مفروش (مع أثاث) أو مسكن غير مفروش (بدون أثاث).

مسكن مقابل عمل:

إذا كان المسكن مقدماً للأسرة نتيجة علاقة عمل تربط أحد أفراد الأسرة بجهة العمل دون دفع إيجار. وسواء أكانت هذه الجهة تملك المسكن أو تقوم هي بدفع الإيجار للمالك الأصلي.

مسكن ملك:

إذا كان المسكن ملكاً للأسرة أو لأحد أفرادها الذين يقيمون بالمسكن عادة.

المنشأة:

مشروع او جزء من مشروع يقع في موقع واحد، ويمارس نوع واحد فقط من النشاط الانتاجي، او يعود فيه نشاط الانتاج الرئيسي بمعظم القيمة المضافة.

ملكية المنشأة:

تعني ذلك القطاع الذي تتبع له المنشأة من حيث سيطرته على إدارة المنشأة واتخاذ القرار فيها وهو في العادة القطاع الذي يمتلك أغلبية رأس المال (51%) فأكثر وتكون ملكية المنشأة إحدى الحالات التالية:

1. **خاص وطني:** المنشآت المملوكة بنسبة 51% فأكثر من رأسمالها لأفراد أو مؤسسات القطاع الخاص المقيمة في فلسطين.
2. **خاص أجنبي:** هي المنشأة المملوكة بنسبة 51% فأكثر من رأسمالها لأفراد أو منشآت غير مقيمة في فلسطين ويشمل ذلك فروع الشركات الأجنبية في فلسطين على أن ذلك لا يشمل البعثات الدبلوماسية والرسمية لهذه الحكومات.

3. **قطاع أهلي:** المنشآت غير الهادفة للربح وتشمل الأحزاب والاتحادات والنقابات والجمعيات وكافة المنظمات والمؤسسات النسوية والشبابية والطلابية والكنائس والأديرة والمؤسسات التابعة لها.
4. **شركة حكومة وطنية:** المنشآت التي تمارس أنشطة اقتصادية ذات طبيعة سوقية ربحية ولكن تسيطر عليها الحكومة إما من خلال امتلاك 51% فأكثر من رأسمالها أو من خلال تشريعات أو مرسوم حكومي.
5. **شركة حكومة أجنبية:** الشركات التي تمارس أنشطة اقتصادية ذات طبيعة سوقية ربحية المملوكة للحكومات الأجنبية بنسبة 51% فأكثر من رأسمالها.

المخرجات:

تعرف على أنها السلع والخدمات المنتجة من قبل المنشاة، باستثناء قيمة أي سلع وخدمات مستخدمة في نشاط لا تأخذ فيه الشركة بعين الاعتبار مخاطر استخدام المنتجات في الانتاج وباستثناء قيمة السلع والخدمات المستهلكة من قبل نفس المنشاة فيما عدا السلع والخدمات المستخدمة لتكوين راس المال (راس المال الثابت او التغيرات في قوائم الجرد) او للاستهلاك النهائي الذاتي.

المدارس الحكومية:

أي مؤسسة تعليمية تديرها وزارة التربية والتعليم العالي، أو أي وزارة أو سلطة حكومية.

المدارس الخاصة:

أي مؤسسة تعليمية أهلية أو أجنبية غير حكومية مرخصة يؤسسها أو يرأسها أو يديرها أو ينفق عليها فردا أو أفرادا أو جمعيات أو هيئات فلسطينية أو أجنبية.

مدارس وكالة الغوث الدولية:

أي مؤسسة تعليمية غير حكومية أو خاصة تديرها أو تشرف عليها وكالة الغوث لتشغيل اللاجئين الفلسطينيين.

المدرسة:

أي مؤسسة تعليمية غير رياض الأطفال بغض النظر عن عدد طلبتها وتركيبها الصفي، حيث أن أدنى صف فيها لا يقل عن الصف الأول وأعلى صف لا يزيد عن الصف الثاني عشر.

المكتبة:

هي مجموعة منظمة من الكتب المطبوعة والدوريات ورسومات ومواد مرئية ومسموعة تقدم خدمات وتسهيلات للأشخاص الذين يستخدمون هذه المواد عند طلبهم.

المركبة الآلية:

هي كل مركبة مزودة بمحرك بحيث يمتلك هذا المحرك وسيلة دفع ذاتية، وتستعمل عادة لحمل الأشخاص أو البضائع أو لسحب المركبات.

المستشفى:

هي مؤسسة طبية يتمثل هدفها الأول في توفير خدمات تشخيصية وعلاجية لمختلف الظروف الطبية جراحية كانت أم غير جراحية، وتقدم معظم المستشفيات أيضا خدمات لمرضى العيادات الخارجية وخاصة خدمات الطوارئ.

المعاد تصديره: :

قيمة جميع السلع التي تم استيرادها سابقا وتم تصديرها الى بلد آخر دون اجراء أي تغيير على شكلها او قيمتها.

المعصرة:

هي مؤسسة أو جزء منها تنتج بشكل أساسي مجموعة واحدة من السلع (زيت الزيتون، مع احتمالية الانتاج من أنشطة ثانوية) حيث يحقق هذا النشاط الرئيسي غالبية القيمة المضافة.

معادلة لاسبير:

هي معادلة رياضية وضعها عالم الإحصاء لاسبير لاحتساب الأرقام القياسية للأسعار وذلك بقسمة أسعار فترة المقارنة على أسعار فترة الأساس، وبالترجيح بكميات سنة الأساس.

المهنة:

هي الحرفة أو نوع العمل الذي يباشره الفرد إذا كان عاملا، أو الذي باشره سابقا إذا كان عاطلا عن العمل، بغض النظر عن طبيعة عمل المنشأة التي يعمل بها وبغض النظر عن مجال الدراسة أو التدريب الذي تلقاه الفرد.

المولود الحي:

أي مولود ولد حياً وصرخ أو بكى عند الولادة أو ظهرت عليه أي علامة أخرى من علامات الحياة عند الولادة حتى وإن مات بعدها بلحظات.

المياه المزودة:

هي كمية المياه التي يتم توزيعها من مصادرها المختلفة بعد جمعها ومعالجتها إلى المستهلكين (المنشآت التجارية والصناعية، ومرافق الري والمؤسسات العامة).

المياه المضخوخة:

هي كمية المياه التي تضخ من آبار المياه الجوفية.

ن

الناتج المحلي الإجمالي:

مؤشر يقيس إجمالي القيمة المضافة لكافة الأنشطة الاقتصادية من خلال المخرجات من السلع والخدمات للاستعمال النهائي التي ينتجها اقتصاد ما بواسطة المقيمين وغير المقيمين من سكانه، (عوامل الانتاج المحلية) وبغض النظر عن توزيع هذا الإنتاج محليا أو خارجيا. خلال فترة زمنية محددة ولا يشمل الحسومات على خفض قيمة استهلاك رأس المال الثابت أو استنزاف الموارد الطبيعية وتدهورها.

النزلاء:

هم الأشخاص الذين يبيتون في الفندق ويستخدمون مرافقه وخدماته ويعتبر كل من ترك الفندق ولو ليله واحدة ثم يعود للفندق ثانية بمثابة نزيل جديد.

النشاط الاقتصادي الرئيسي:

هو طبيعة العمل الذي تمارسه المؤسسة والذي قامت من اجله حسب التصنيف الدولي الموحد للأنشطة الاقتصادية (التنقيح الرابع) ويسهم بأكبر قدر من القيمة المضافة في حالة تعدد الأنشطة داخل المؤسسة الواحدة.

النشاط الاقتصادي:

مصطلح يشير إلى عملية تدمج مجموعة من الإجراءات والأنشطة تنفذ من قبل وحدة معينة والتي تستخدم العمل ورأس المال والبضائع والخدمات لتنتج منتجات محددة (سلع وخدمات).

النشيطون اقتصاديا (القوى العاملة):

هم جميع الأفراد الذين ينتمون لسن العمل (15 سنة فاكثر) وينطبق عليهم مفهوم العمالة أو البطالة.

النفايات الصلبة:

مادة عديمة النفع وخطرة أحيانا ذات محتوى منخفض من السوائل. وتشمل النفايات البلدية، والنفايات الصناعية والتجارية، ونفايات ناتجة عن العمليات الزراعية وتربية الحيوانات، والنشاطات الأخرى المرتبطة بها ونفايات الهدم ومخلفات التعدين.

نوع المسكن:

وهو الشكل الهندسي أو المعماري للمسكن، والذي قد يكون فيلا، أو داراً، أو شقة، أو غرفة مستقلة، أو أي شكل آخر. مثل (براكية أو خيمة...الخ).

و

الواردات:

هو إجمالي السلع والخدمات المستوردة للبلد عن طريق الموانئ البرية والبحرية والجوية، التي تم نقل ملكيتها لتغطية الاحتياجات المحلية للاستهلاك النهائي والوسيط وإعادة التصدير.

الوحدة السكنية (المسكن):

هي مبنى أو جزء من مبنى معد أصلاً لسكن أسرة واحدة، وله باب أو مدخل مستقل أو أكثر من مدخل يؤدي إلى الطريق أو الممر العام دون المرور في وحدة سكنية أخرى، وقد تكون الوحدة السكنية غير معدة أصلا للسكن إلا أنها وجدت مسكونة وقت المسح، وقد تكون الوحدة السكنية مستخدمة للسكن أو العمل أو لكليهما أو مغلقة أو خالية. وقد تكون الوحدة السكنية مشغولة بأسرة واحدة أو اكثر وقت المسح.

الوفيات:

هي حالات الوفاة التي تشكل أحد عناصر التغير السكاني.

ي

يعمل لحسابه:

هو الفرد الذي يعمل في منشأة يملكها أو يملك جزءاً منها (شريك) وليس بالمنشأة أي مستخدم يعمل بأجر ويشمل الاشخاص الذين يعملون لحسابهم خارج المنشآت.

يعمل بأجر:

هو الفرد الذي يعمل لحساب فرد آخر أو لحساب منشأة أو جهة معينة وتحت إشرافها ويحصل مقابل عمله على أجر محدد سواء كان بأجر على شكل راتب شهري أو أجرة أسبوعية أو بالمياومة أو على القطعة أو أي طريقة دفع أخرى. ويندرج تحت ذلك العاملون بالوزارات والهيئات الحكومية والعاملون بالشركات بالإضافة إلى الذين يعملون بأجر في مصلحة خاصة بالعائلة أو لدى الغير.

الينابيع:

هي المياه المتدفقة من تحت سطح الأرض والناتجة عن نقطة التقاء منسوب المياه الجوفي مع سطح الأرض، قد تكون دائمة أو موسمية.

المصادر

1.**الجهاز المركزي للإحصاء الفلسطيني، 2015.** كتاب *القدس الإحصائي السنوي، رقم "17".* رام الله – فلسطين.

2. **محمد فنوش، 1996.** *القدس حضارة وتاريخ، د.إبراهيم الفني، 1997. القدس عبر الحضارة والتراث، منشورات وزارة الإعلام الفلسطينية 1997.* رام الله – فلسطين.

3. **مركز العودة الفلسطيني، 1988.** *سجل النكبة – 1948، لندن.*

4. **الجهاز المركزي للإحصاء الفلسطيني، 2016.** *مسح الزراعة الأسرية، 2015- النتائج الأساسية.* رام الله – فلسطين.

5. **الجهاز المركزي للإحصاء الفلسطيني، 2016.** *إحصاءات المياه في فلسطين 2014.* رام الله – فلسطين.

6. **سلطة المياه الفلسطينية، 2015.** *نظام معلومات المياه.* رام الله – فلسطين.

7. **شركة كهرباء القدس المساهمة المحدودة، 2016.** قاعدة بيانات 2015 (بيانات غير منشورة).

8. **الجهاز المركزي للإحصاء الفلسطيني، 2016.** *مسح البيئة المنزلي – 2015: النتائج الأساسية.* رام الله – فلسطين.

9. **الجهاز المركزي للإحصاء الفلسطيني، 2016.** بيانات مسح ظروف السكن، 2015: رام الله – فلسطين.

10. **الجهاز المركزي للإحصاء الفلسطيني، 2016.** تقديرات مبنية على النتائج النهائية للتعداد العام للسكان والمساكن والمنشآت ،2007. رام الله . فلسطين

11. **الجهاز المركزي للإحصاء الفلسطيني، 2016.** (من واقع سجل السكان: وزارة الداخلية، نسخة محدثة لغاية 2016/02/22). رام الله – فلسطين.

12. **الجهاز المركزي للإحصاء الفلسطيني، 2015.** *قاعدة بيانات الزواج والطلاق 2014.* رام الله– فلسطين.

13. **الجهاز المركزي للإحصاء الفلسطيني، 2016.** *قاعدة بيانات إحصاءات الصحة للأعوام (2010-2014).* رام الله – فلسطين.

14. **وزارة الصحة – مركز المعلومات الصحية الفلسطيني** 2016 – التقرير الصحي السنوي 2014.

15. **الجهاز المركزي للإحصاء الفلسطيني، 2013.** *المسح الاجتماعي لمحافظة القدس، 2013. النتائج الأساسية.* رام الله– فلسطين.

16. **وزارة التربية والتعليم العالي، 2016.** *قاعدة بيانات مسح التعليم 2016/2015.* رام الله– فلسطين (بيانات غير منشورة).

17. **الجهاز المركزي للإحصاء الفلسطيني، 2016.** قاعدة بيانات إحصاءات الثقافة، 2015. رام الله– فلسطين.

18. **الجهاز المركزي للإحصاء الفلسطيني، 2016.** مسح الثقافة الأسري، 2014– النتائج الرئيسية. رام الله– فلسطين.

19. **الجهاز المركزي للإحصاء الفلسطيني، 2016.** *المسح الأسري لتكنولوجيا المعلومات والاتصالات، 2014: النتائج الرئيسية.* رام الله – فلسطين.

20. **الجهاز المركزي للإحصاء الفلسطيني، 2016.** *قاعدة بيانات مسح القوى العاملة: 2010–2015.* رام الله – فلسطين.

21. **الجهاز المركزي للإحصاء الفلسطيني، 2016.** *الحسابات القومية (2012–2014).* رام الله – فلسطين.

22. **الجهاز المركزي للإحصاء الفلسطيني، 2016.** الأسعار والأرقام القياسية: النشرة السنوية، 2015. رام الله – فلسطين.

23. **الجهاز المركزي للإحصاء الفلسطيني، 2015.** *سلسلة المسوح الاقتصادية، 2014. (بيانات غير منشورة).* رام الله فلسطين.

24. **الجهاز المركزي للاحصاء الفلسطيني، 2016،** *مسح النقل خارج المنشات، 2015. . (بيانات غير منشورة).* رام الله – فلسطين.

25. **الجهاز المركزي للاحصاء الفلسطيني، 2016.** احصاءات رخص الابنية، 2015. رام الله – فلسطين.

26. **الجهاز المركزي للإحصاء الفلسطيني، 2016.** *النشاط الفندقي في الضفة الغربية، النشرة السنوية –2015 .* رام الله – فلسطين.

27. **الجهاز المركزي للإحصاء الفلسطيني، 2016.** إحصاءات التجارة الخارجية - السلع والخدمات 2014. رام الله – فلسطين.

28. **الجهاز المركزي للإحصاء الفلسطيني 2016.** *المستعمرات الإسرائيلية في فلسطين: التقرير الإحصائي السنوي 2014.* رام الله – فلسطين.

29. **مركز المعلومات الإسرائيلي لحقوق الإنسان في الأراضي المحتلة (بتسيلم)، 2014.** الصفحة الإلكترونية: **http://www.btselem.org**.

30. **الجهاز المركزي للإحصاء الفلسطيني، 2013.** تعداد المنشآت 2012، النتائج النهائية. رام الله – فلسطين

31. **الجهاز المركزي للاحصاء الفلسطيني، 2016.** مسح معاصر الزيتون، 2015. رام الله – فلسطين.

32. **مركز عبدالله الحوراني للدراسات، 2016.** الانتهاكات الاسرائيلية 2015.

33. **مركز معلومات وادي حلوة، 2016.** التقرير السنوي حول الانتهاكات الإسرائيلية في القدس 2015.

34. الجهاز المركزي للإحصاء الفلسطيني، 2016. *مسح التجمعات السكانية، 2015: النتائج الأساسية.* رام الله – فلسطين.

State of Palestine
Palestinian Central Bureau of Statistics

Jerusalem Statistical Yearbook

2016

June, 2016

This document is prepared in accordance with the standard procedures stated in the Code of Practice for Palestine's Official Statistics 2006.

© June, 2016.
All Rights Reserved

Citation:

Palestinian Central Bureau of Statistics, 2016. *Jerusalem Statistical Yearbook 2016, No. 18.* Ramallah – Palestine.

All correspondence should be directed to:
Palestinian Central Bureau of Statistics
P.O.Box 1647, Ramallah, Palestine.

Tel: (972/970) 2 2982700

Fax: (972/970) 2 2982710

Toll free.: 1800300300

E-Mail :diwan@pcbs.gov.ps

Website: http://www.pcbs.gov.ps

Reference ID: 2206

فلسطين
Palestine
N
لبنان
Lebanon
سوريا
Syria
عكا
Acre
صفد
Safad
حيفا
Haifa
طبريا
Tabariya
الناصرة
Nazareth
بيسان
Beisan
جنين
Jenin
طولكرم
Tulkarm
طوباس
Tubas
نابلس
Nablus
قلقيلية
Qalqiliya
سلفيت
Salfit
أريحا
والأغوار
يافا
Jaffa
رام الله والبيرة
Ramallah
& Al Bireh
Jericho &
Al Aghwar
اللد
Lod
الرملة
Er Ramle
القدس
Jerusalem
بيت لحم
Bethlehem
الخليل
Hebron
البحر الميت
Dead Sea
شمال غزة
North Gaza
غزة
Gaza
دير البلح
Deir Al Balah
خانيونس
Khan Yunis
رفح
Rafah
بئر السبع
Beersheba
البحر المتوسط
Mediterranean Sea
الأردن
Jordan
مصر
Egypt
المصدر: الجهاز المركزي للإحصاء الفلسطيني
Source: Palestinian Central Bureau of Statistics

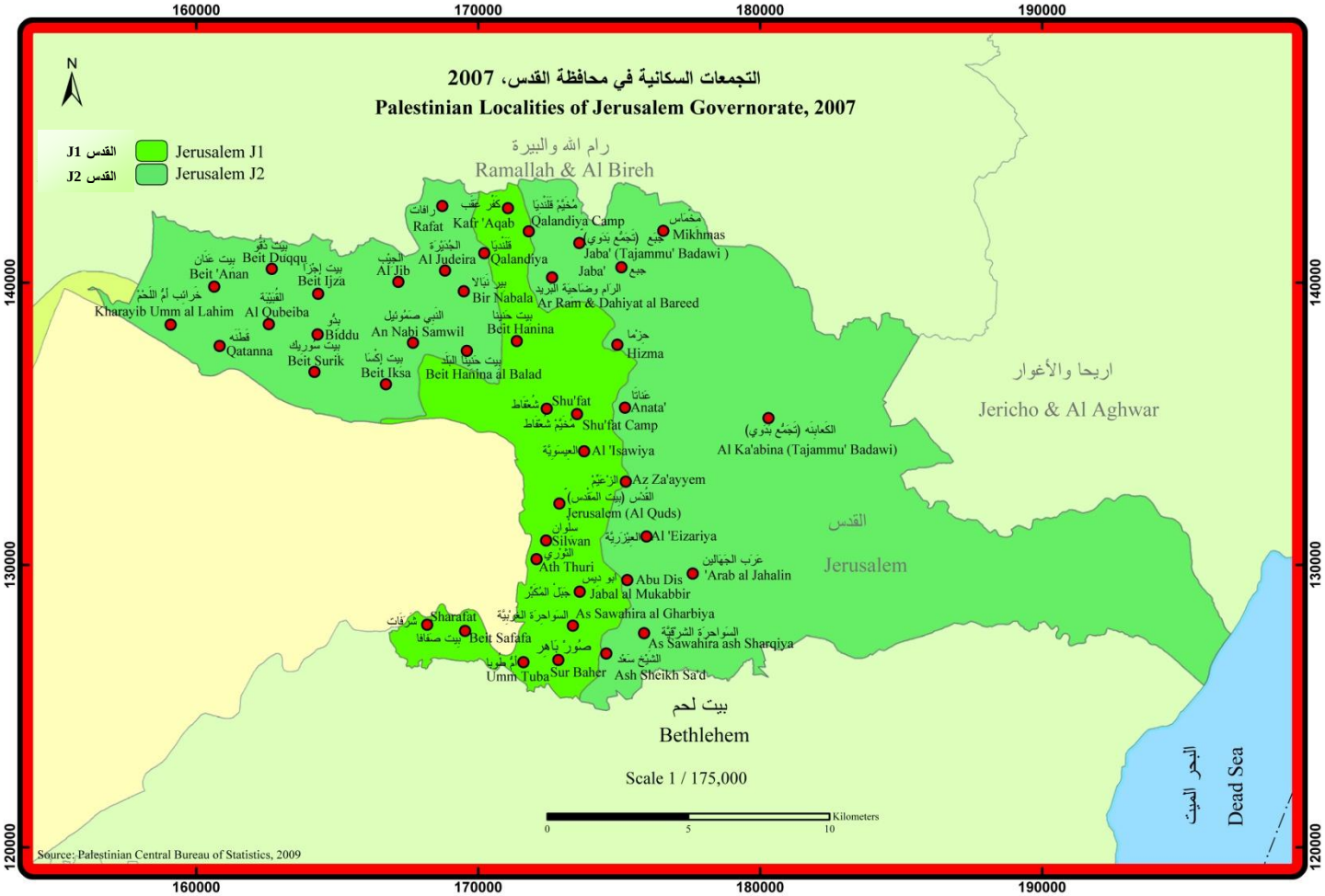
التجمعات السكانية في محافظة القدس، 2007
Palestinian Localities of Jerusalem Governorate, 2007
N
القدس J1
Jerusalem J1
القدس J2
Jerusalem J2
رام الله والبيرة
Ramallah & Al Bireh
اريحا والأغوار
Jericho & Al Aghwar
القدس
Jerusalem
بيت لحم
Bethlehem
البحر الميت
Dead Sea
رافات
Rafat
كفر عقب
Kafr 'Aqab
مخيم قلنديا
Qalandiya Camp
مخماس
Mikhmas
الجديرة
Al Judeira
قلنديا
Qalandiya
تجمع (تجمع بدوي)
Jaba' (Tajammu' Badawi)
جبع
Jaba'
الجيب
Al Jib
بيرنبالا
Bir Nabala
الرام وضاحية البريد
Ar Ram & Dahiyat al Bareed
بيت دقو
Beit Duqqu
بيت عنان
Beit 'Anan
بيت إجزا
Beit Ijza
خرائب أم اللحم
Kharayib Umm al Lahim
القبيبة
Al Qubeiba
بدو
Biddu
النبي صموئيل
An Nabi Samwil
بيت حنينا
Beit Hanina
قطنه
Qatanna
بيت سوريك
Beit Surik
بيت إكسا
Beit Iksa
بيت حنينا البلد
Beit Hanina al Balad
حزما
Hizma
عناتا
Anata'
شعفاط
Shu'fat
مخيم شعفاط
Shu'fat Camp
العيسوية
Al 'Isawiya
الكعابنه (تجمع بدوي)
Al Ka'abina (Tajammu' Badawi)
الزعيم
Az Za'ayyem
القدس (بيت المقدس)
Jerusalem (Al Quds)
سلوان
Silwan
العيزرية
Al 'Eizariya
الثوري
Ath Thuri
عرب الجهالين
'Arab al Jahalin
أبو ديس
Abu Dis
جبل المكبر
Jabal al Mukabbir
السواحرة الغربية
As Sawahira al Gharbiya
شرفات
Sharafat
بيت صفافا
Beit Safafa
السواحرة الشرقية
As Sawahira ash Sharqiya
صور باهر
Sur Baher
الشيخ سعد
Ash Sheikh Sa'd
أم طوبا
Umm Tuba
Scale 1 / 175,000
Kilometers
0
5
10
Source: Palestinian Central Bureau of Statistics, 2009
160000
170000
180000
190000
140000
130000
120000

Acknowledgments

The Palestinian Central Bureau of Statistics (PCBS) extends its deep appreciation to all those who contributed to the production of this yearbook.

The Jerusalem Statistical Yearbook 2016 was prepared by a technical team from PCBS with joint funding from the State of Palestine and the Core Funding Group (CFG) for 2016, represented by the Representative Office of Norway to State of Palestine and the Swiss Development and Cooperation Agency (SDC).

Moreover, PCBS is very grateful to the Core Funding Group (CFG) for the valuable contribution towards the funding of this report.

Work Team

- **Technical Department:**
  Maen Salhab (Director of the Department)
  Yousef Al-Ashqar

- **Material Preparation:**

Ruba Qubbaj	Nehaya Odeh	Hatem Qrareya
Mohammad Shaheen	Aseel Zidan	Saadi AL-Masri
Fida obaid	Bashir Shbaita	Nedal Omar
Maheera Qundah	Ahmad Dweikat	Hiba Hindi
Mahmoud Souf	Ashwaq Sadaqa	Asala Khalid
Musaab Abu baker	Maryam alkhatib	Riham Mousa
Manal Zaben	Masa Zeidan	Osaid Al –Arda
Rasha Mas'oud	Ayat Saleh	

- **Maps Design:**
  Nebal Ismael

- **Graphic Design:**
  Ahmad Sawalmeh

- **Dissemination Standards:**
  Hanan Janajreh

- **Preliminary Review:**
  Maen Salhab Mohammad Omari

- **Final Review:**
  Mohammad Qlalwah

- **Overall Supervision:**
  Ola Awad President of PCBS

Preface

The Palestinian Central Bureau of Statistics established a special statistical program for Jerusalem because of the significance of the city politically, religiously, geographically and historically, in addition to its basic statistical needs.

Statistics on Jerusalem are based on official data collection, classification and processing and form the basis for the Jerusalem Statistical Yearbook, which covers demographic, social, economic and environmental indicators.

The data for the Jerusalem statistical program are derived from primary and secondary sources in cooperation with a number of national institutions in the public and private sectors. The data undergoes thorough examination and the methodology is evaluated. The program attempts to collate and present comprehensive statistical data on the Jerusalem governorate and the changes occurring over time to serve as a statistical monitoring tool.

PCBS is pleased to present this Statistical Yearbook on Jerusalem noting the obstruction of data collection because of the obstacles and challenges posed by the existing conditions on the Palestinian society.

This Yearbook presents Jerusalem under Israeli occupation and covers different statistics on population, demographic reality, social status, geographic and economic. It also presents statistics about Israeli violations in Jerusalem, including settlements and the confiscation of land and the Expansion and Annexation Wall.

We hope that this publication will be an important reference source on statistical data on Jerusalem and will enhance the capacity of Palestinian planners, decision makers and researchers to bring about Palestinian sovereignty of Jerusalem.

We look forward to issuing the next volume under a sovereign Palestinian state with Jerusalem as its capital.

June, 2016

Ola Awad
President of PCBS

Note

Statistical data were derived from PCBS publications. For further details on the methodology and data quality standards for individual topics, readers can visit http://www.pcbs.gov.ps.

There are some minor differences in the totals of the values of the same variable between different tables due to the convergence.

A set of special symbols were used in the tables of this book. The representations of these symbols are as follows:

(0)	Less than half of the unit
(-)	Nil
(..)	Data not available
(:)	Data not available for publication
(.)	Not applicable

Table of Contents

Subject		Page
Preface		
Important Note		
Chapter One:	**Jerusalem Under Occupation**	**[17]**
Chapter Two:	**Summary**	**[21]**
Chapter Three:	**Concepts and Definitions**	**[35]**
References		**[51]**

Chapter One

Jerusalem Under Occupation

Background

Jerusalem, important historical city, has always attracted different peoples and civilizations. Notwithstanding over twenty-five different attacks and sieges, Jerusalem conqurered all attempts to change its identity and vitality. Jerusalem is the cradle of three monotheistic faiths and the holiest city of all. It is the first Qiblah of Islam (the direction to which Moslems turn to pray), the site from which Prophet Mohammad ascended to heaven, and the site of Christ's resurrection.

The Jerusalem governorate lies in the center of the West Bank at longitude 35° 4′ 0″ and 35° 30′ 0″ to the east, and through latitude 31° 43′ 0″ and 31° 53′ 0″ to the north.

There are 44 communities in Jerusalem governorate (according to the administrative divisions of the Population, Housing and Establishments Census of 2007).

Founders and invaders of the Capital of Palestine gave it different names across history; review of these names has historical significance for researchers. Referring to Jerusalem under these different names in world documents and manuscripts highlights greed and conflict over Jerusalem, which has been contested by many civilizations. This is evident from conflict appears the different names given to the city by the Canaanites, Persians, Greeks, Romans, and Islamic nations. The Jebusites castle, currently known as Jerusalem, was built six thousand years ago. This name has had unique and distinctive reverberations throughout history as a location and civilization.

Major Names of Jerusalem

1. Jebusites castle: Named after the Jebusites.
2. Jebusites: Named after the Jebusites.
3. Urshalem: Shalem is a Canaanite deity meaning peace.
4. Ursalem: Salem is a Canaanite name meaning peace.
5. Saleem: Saleem is a Canaanite name meaning peace.
6. Shaleem: Shaleem is a Canaanite name meaning peace.
7. City of David: Named after Prophet David.
8. City of God.
9. Shaleem: Shaleem was mentioned during the time of Christ; the name appears in the Gospel.
10. Uarushalem: Mentioned in ancient Canaanite writings.
11. Jerusalem: A Latin name derived from the Canaanite name.

12. Ya Bayti: An ancient Egyptian name originating from the Canaanite name, which occurred in hieroglyphic writings.
13. Aelia Capitolina: The initial name of the Roman Emperor Hadrian in 135 AD who captured Jerusalem at that time.
14. Bayt Al-Maqdis: Holy Jerusalem.
15. Al-Quds Al-Shareef: Holy Jerusalem.

In addition, Jerusalem had many names such as Efen, City of Rivers, City of Valleys, Yuhestic, Nurmistik, Nur es-Salam, Nur el-Ghasaq, Yara, Keileh, Aryana, Jepsti, Ufel, Milo, Akra, Antokhia, etc.

Jerusalem Under Israeli Occupation

Jerusalem and other Palestinian towns fell under Israeli military occupation in 1967. Following its occupation of the West Bank, of which Jerusalem is an integral part, on June 28, 1967, Israel issued its first illegal administrative order, which annexed East Jerusalem (approximately seven km^2) and other areas in the western part of the city (the total area of which was around 38 km^2 at that time). This was followed by other illegal procedures, including the dissolution of the Palestinian Municipal Council; distribution of Israeli identity cards to Palestinian Jerusalemites; the nullification of Jordanian laws, courts and banks; the imposition of Israeli curricula on the Palestinian education system; and other actions. Such measures aimed to remove and cleanse any feature of Arab rule and subject the land and the population to Israeli control.

In order to create a state of geographic integrity with cities inside Israel, the boundaries of Jerusalem were extended through the expropriation of more land from the Occupied West Bank, almost a two-fold extension compared to the total area of the Jerusalem governorate prior to June 1967. Land annexation was accompanied with the complete destruction of any Palestinian communities, especially on the western side of the governorate. The demolition and complete depopulation of three Latroun villages (Emwas, Yalu and Beit Nuba) was a flagrant example of the ethnic cleansing committed by Israel.

Illegal Israeli procedures then accelerated considerably with the tightening of a settlement belt around Jerusalem as preventive security and a first line of defense along its borders. This implied the adoption of a more aggressive land confiscation policy by the Israeli government, targeting thousands of dunums of Palestinian land under different pretexts. The final process was the building of the Expansion and Annexation Wall on the borders of the ‘Jerusalem Municipality’. The construction of the wall in the north completely isolated many communities (both land and population) in the Jerusalem governorate, forcing the population to migrate outside the borders of the wall area.

Despite Palestinian, Arab and international opposition to Israeli policies, following thirteen years of military occupation of Jerusalem, namely on July 30, 1980, the Israeli Knesset enacted the Basic Law, which stipulated that “Unified Jerusalem is the capital city of Israel”.

From Israel’s viewpoint, it has succeeded in encircling Jerusalem and accomplishing its long-held goal through illegal administrative regulations and measures that have imposed its authority over the Palestinian part of the city. This includes annexation and domination

of various aspects of the living conditions of the Palestinian people via the creation of new realities on the ground. These measures aim to legitimize Israel's illegal actions and exclude Arab Jerusalem from the context of relevant UN and international resolutions.

International resolutions and conventions, primarily the Fourth Geneva Convention of 1949, completely prohibit any change in the status of occupied territories. Articles 49 and 53 of the third section of the Fourth Geneva Convention of 1949 prohibit all practices of the Israeli occupation, including demolition, evacuation, depopulation, and endangering the security and lives of the population.

Communities Destroyed in Jerusalem in 1948

The Israeli occupation played a destructive role in Jerusalem with its measures of depopulation and land domination. Indeed, it demolished the entire infrastructure of the city it occupied in 1948. In the same war, it uprooted the indigenous population of the city, pushing many to the eastern par. another part of the inhabitants of Jerusalem settled in other Palestinian governorates or immigrated to Arab and other countries. The number of Palestinians depopulated at that time is estimated at 98 thousand persons with property extending over 272,735 dunums.

Chapter Two

Summary

Population

- The total estimated population of Jerusalem Governorate in mid-2016 is 426,533 persons: 216,748 males and 209,785 females. The population in Jerusalem Governorate constitutes 8.9% of the total population of Palestine and 14.5% of the population of the West Bank.

- The sex ratio in Jerusalem Governorate in mid-2016 was 103.3 males per hundred females, While the sex ratio in Palestine is 103.3 males per hundred females and is the same in both the West Bank and Gaza Strip.

- In 2013, the percentage of individuals aged below 15 years was 35.2% of the total population, while those aged 60 years and above made up 6.7% of the governorate's total population.

- In 2013, Palestinian refugees comprise 25.1% of the total population of Jerusalem governorate: 21.2% in Area J1 and 31.4% in Area J2.

- The average household size was 3.7 persons in 2013.

Estimated Population in Jerusalem Governorate by Locality, Mid-Year 2016

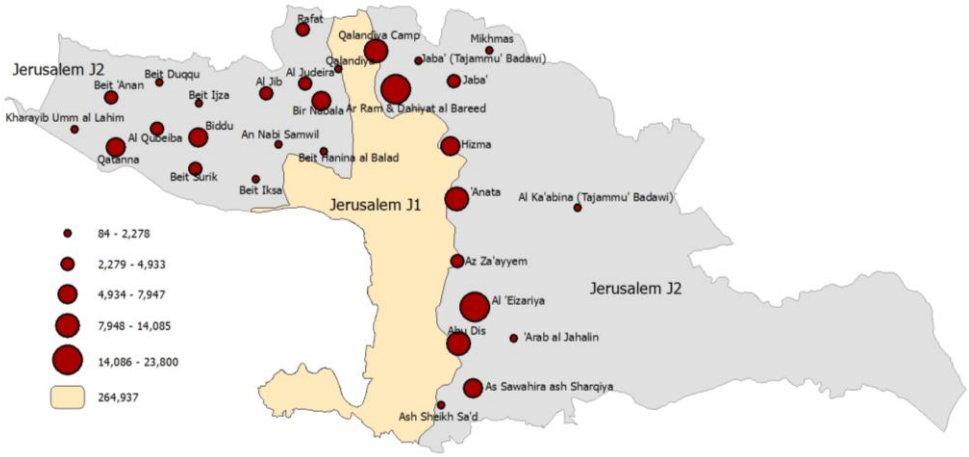

Percentage Distribution of Palestinian Population in Jerusalem Governorate by Area and Age Groups, 2013

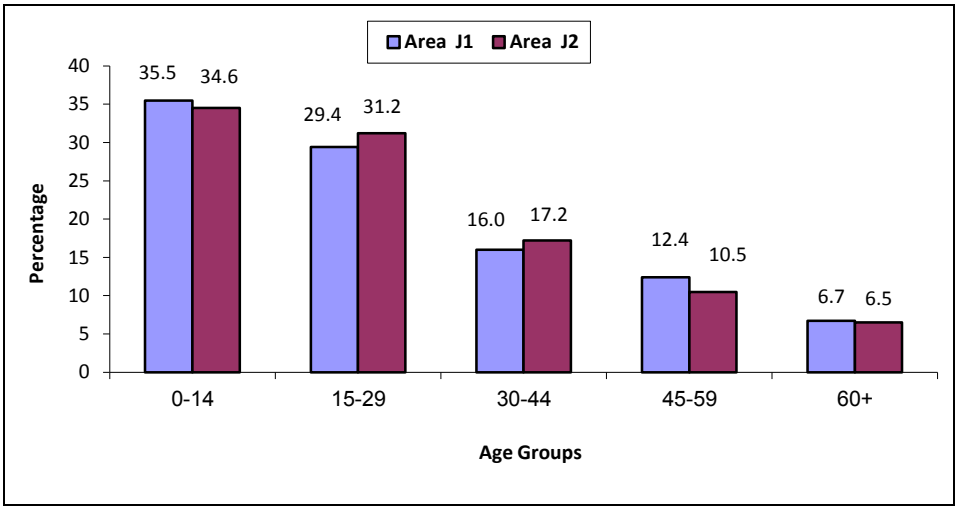

Vital Statistics

- The number of registered live births in the Jerusalem Governorate with Palestinian ID card was 3,239 in 2015, 3,475 in 2014, 3,453 in 2013, and 3,532 in 2012. Registered deaths for the same years were 318, 309, 327, and 286 respectively.

- 2,931 marriage contracts were signed in shariah courts and churches in Jerusalem Governorate in 2014.

- There were 615 cases of divorce in shariah courts in Jerusalem Governorate in 2014.

Median Age at the First Legal Marriage by Selected Governorates, 2014

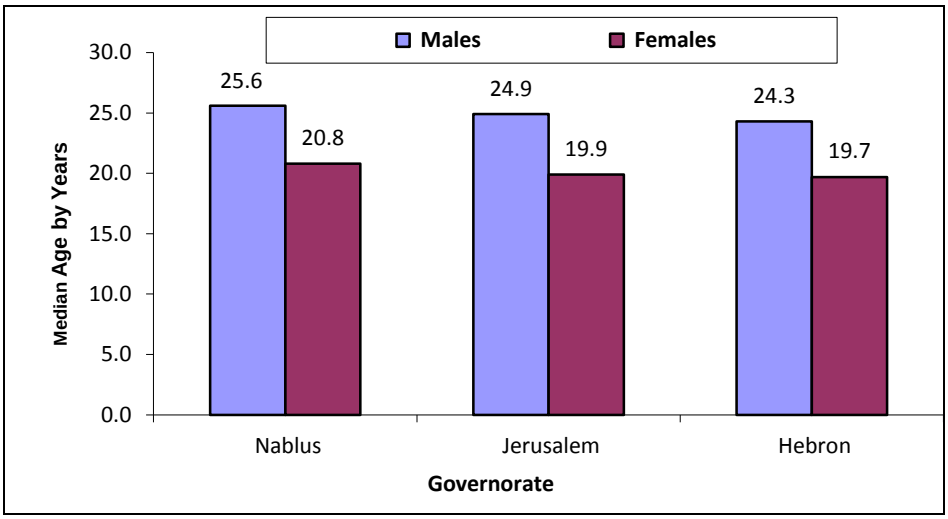

Agriculture and Land Use

1. Agriculture

- 8.6% of households in Jerusalem Governorate have a garden as on 24/03/2015.

- 98.2% of households with a garden in Jerusalem Governorate utilized it for agricultural activity during agricultural year 2013/2014.

- 3.5% of households in Jerusalem Governorate reared livestock (domestic) as on 24/03/2015.

2. Population Density

- The total area of Jerusalem Governorate is 345 km^2.

- The population density in Jerusalem Governorate was 1,236 (capita/ km^2) at mid-year 2016.

Population Density (Capita/km^2) by Region, Mid-Year 2016

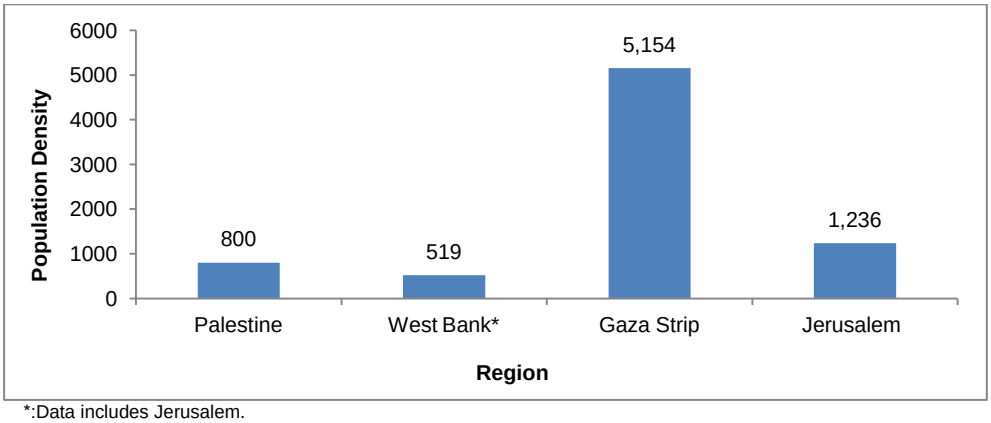

*:Data includes Jerusalem.

3. Olive Presses

- There were three operating olive presses in Jerusalem Governorate with 26 employees in 2015.

- The output value of these presses was USD 221.7 thousand.

- The value added realized by the olive press sector was USD 167.7 thousand.

Environment and Natural Resources

1. Water

- In 2015, 43 localities in Jerusalem Governorate were connected to a public water network

- In 2015, 99.7% of households in Jerusalem Governorate is connected to a water network.

- In 2015, 79.0% of households in Jerusalem Governorate evaluated of water quality as good.

- In Jerusalem area J2 the water situation is very complex. In 2014, 4.4 MCM of water were supplied to the domestic sector.

Percentage Distribution of Households in Jerusalem Governorate by Household Evaluation of Water Quality, 2015

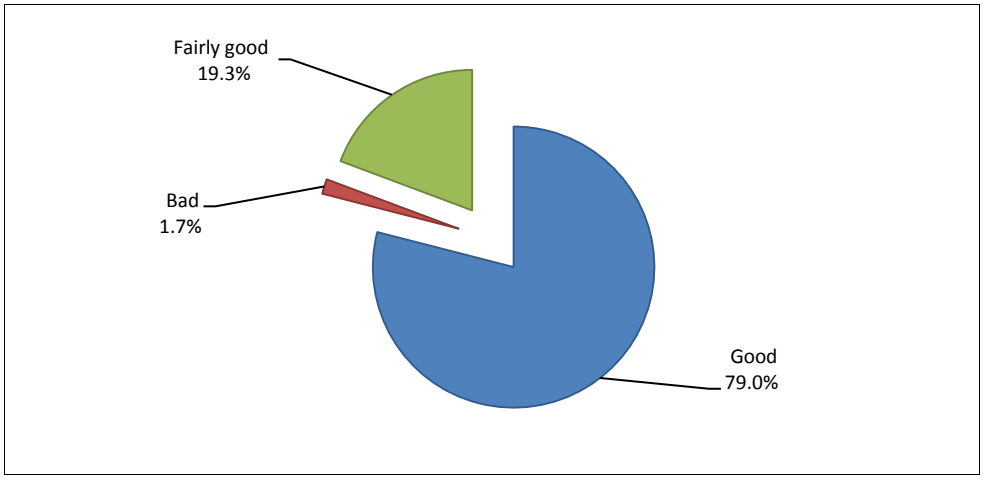

2. Electricity

- There were108,265 subscribers of electricity services in Jerusalem Governorate in 2015.

- Electricity consumption in Jerusalem Governorate was 515.6 GW.h compared to 461.8 in 2014, 470.7 GW.h in 2013, and 491.0 GW.h in 2012.

3. Solid Waste

- 41 localities in Jerusalem Governorate during 2015 had access to a solid waste collection service

- In 2015, 42.5% of households in Jerusalem Governorate had solid waste collected by local authority.

4. Wastewater Services

- 22 localities in Jerusalem Governorate in 2015 had wastewater network
- 66.3% of households in Jerusalem Governorate used the wastewater network to dispose of their wastewater, 24.4% used porous cesspits, and 8.3% used tight cesspits in 2015.

Health

- There were 8 hospitals in Jerusalem Governorate with 658 beds in 2014.
- The total number of discharges from Jerusalem hospitals was 35,159 in 2014.
- The total number of hospitalization days in Jerusalem hospitals was 150,070 in 2014.
- The bed occupancy rate in Jerusalem hospitals was 62.5 % in 2014.
- In 2013, around 92.4% of individuals in Jerusalem Governorate reported having health insurance (97.1% in Area J1 and 84.8% in Area J2). In J1, 95.5% reported using Israeli insurance (Kupat Holim/health funds) compared with 6.6% in Area J2.
- In Jerusalem governorate, 5.6% of the in 2013 population received treatment for diabetes and 5.4% for high blood pressure in 2013.

Education

1. Schools[1]

- In scholastic year 2015/2016, there were 250 schools.
- In scholastic year 2015/2016, there were 72,247 school students: 34,785 males and 37,462 females.
- In scholastic year 2015/2016, the average number of students per teacher was 17.9 in government schools, 20.9 in UNRWA schools and 16.0 in private schools.
- In scholastic year 2015/2016, the average number of students per class was 23.9 in government schools, 29.7 in UNRWA schools and 23.8 in private schools.

2. Higher Education

- In scholastic year 2014/2015, there were four universities and two intermediate colleges.
- In scholastic year 2014/2015, there were 12,758 university students: 5,640 males and 7,118 females.
- In scholastic year 2014/2015, there were 331 college students: 67 males and 264 females.

[1]Data exclude Municipality and Culture Committee Schools in Jerusalem, primarily data.

- In scholastic year 2013/2014, there were 2,723 university graduates: 1,154 males and 1,569 females.
- In scholastic year 2013/2014, there were 151 college graduates: 16 males and 135 females.

Culture

- In 2015, there were 50 licensed cultural centers operating in Jerusalem governorate.
- In 2015, there were 2 theaters operating in Jerusalem governorate.
- In 2015, there was 4 museums operating in Jerusalem governorate.
- In 2014, there were 102 mosques operating in Jerusalem governorate.

Information Society

- In 2014, around 62.1% of individuals aged 10 years and above use a computer; 65.0% of individuals aged 10 years and above use the Internet, and 78.9% own a mobile phone.
- In 2014, 69.5% of Jerusalem households owned a computer; 21.9% of households in Jerusalem Governorate used a Palestinian Internet service compared to 40.6% who use an Israeli internet service; 100% have a satellite dish out of total households who have TV set; 99.1% have a television; 50.1% use a mobile phone with service from a Palestinian company; and 83.6% use an Israeli company for their mobile phone service.

Percentage of Palestinians (10 years and above) in Jerusalem Governorate by Use of ICT Tools, 2014

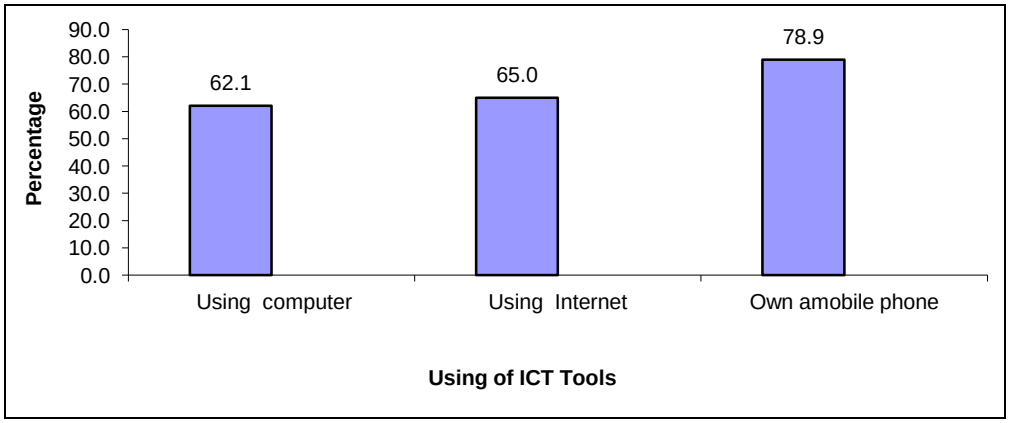

Housing and Housing Conditions

- The average number of rooms per housing unit in Jerusalem Governorate was 3.5 rooms.
- The average housing density in Jerusalem Governorate was 1.5 person per room.

Percentage Distribution of Palestinian Households in Jerusalem Governorate by Type of Housing Unit, 2015

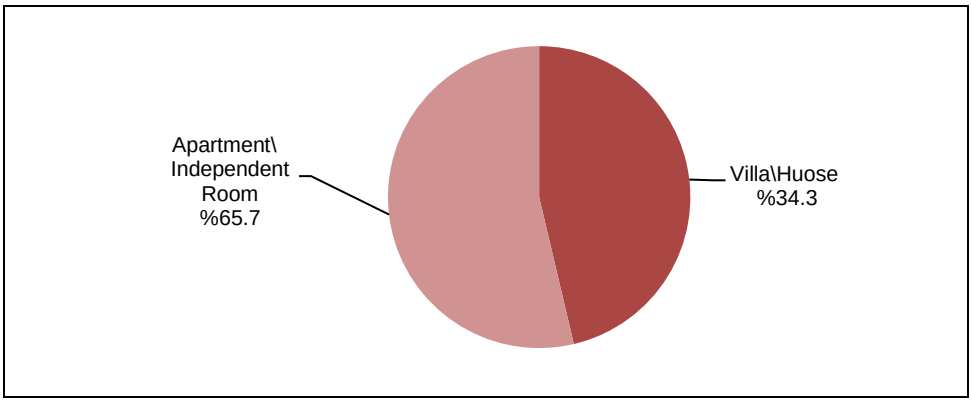

Living Standards

- Income from wages earned from employ in Israel is the main source of household income for 40.0% of households in Jerusalem Governorate (54.2% in Area J1 and 15.2% in Area J2). Income from the private sector made up 23.1% (13.1% in Area J1 and 40.3% in Area J2) and income from national insurance allowances was the main source of income for 13.6% (21.3% in Area J1 and 0.5% in Area J2). Wages from the government sector contributed 7.8% (2.2% in Area J1 and 17.5% in Area J2).

- Around 31.6% of Palestinian households in Jerusalem Governorate described their standard of living as well, 64.3% described it as "fairly good", 3.7% as poor and 0.4% as very poor.

Percentage Distribution of Palestinian Households in Jerusalem Governorate by Living Standard from Viewpoint of Household and Area, 2013

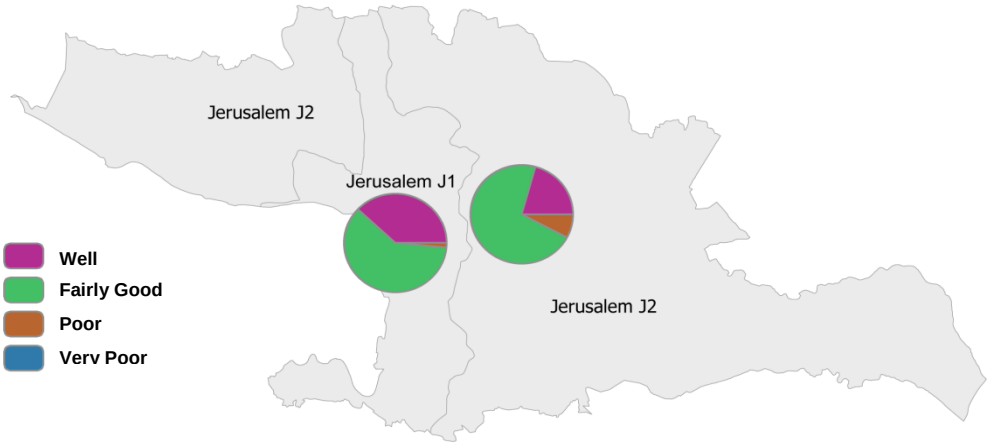

Security and Justice

- In 2013, around 59.4% of households in Jerusalem Governorate believed that there are people who take drugs in their neighborhood and 4.7% of households have members who were harassed by drug addicts.

- In 2013, households in Jerusalem Governorate believed that the main three reasons for drug addiction were failure of parental control over children (28.8%), economic problems (16.0%) and social problems (15.0%).

- Around 3.0% of households in Jerusalem Governorate endured to a criminal offense (2.9% in Area J1 and 3.1% in Area J2). The victim and clan paid compensation for physical harm in 86.9% of cases, crime port and clan in 7.3% of cases, and insurance companies covered 5.8% of cases.

Percentage Distribution of Palestinian Households which Subjected to Criminal Offense During Previous 12 Months by Party Carried out Burden of Physical Damage, 2013

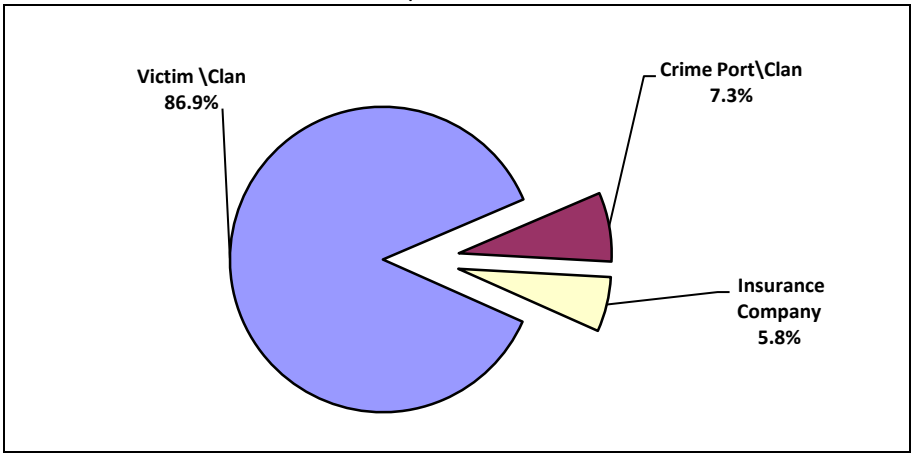

Percentage Distribution of Palestinian Households that Believe there are Drug Addicts in Their Environment in Jerusalem Governorate by Area, 2013

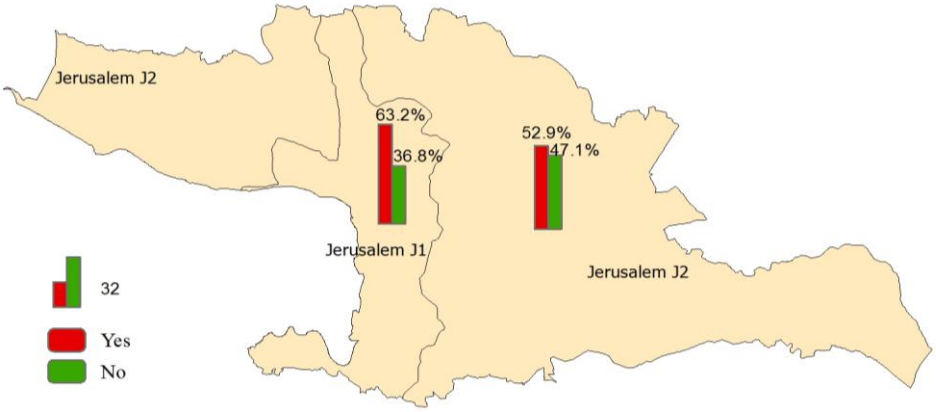

Labor Force

- The labor force participation rate of persons aged 15 years and above in Jerusalem Governorate was 29.2% in 2015: 53.1% for males and 6.3% for females. The rate was 37.8%, 32.7%, 30.5% and 31.0% for 2011-2014 respectively.
- Full employment rates in Jerusalem Governorate were 86.8%, 82.2%, 82.4%, 81.0 and 86.1% for 2011– 2015 respectively.
- The unemployment rate in Jerusalem Governorate of persons aged 15 years and above was 13.9% in 2015 compared with 13.2%, 17.8%, 17.6% and 19.0% for 2011-2014 respectively.
- Employed persons in Jerusalem Governorate distributed by employment status in 2015 were as follows: 3.8% employers, 14.9% self-employed, 80.6% wage employee and 0.7% unpaid family member.

Percentage Distribution of Employed Persons from Jerusalem Governorate by Employment Status, 2015

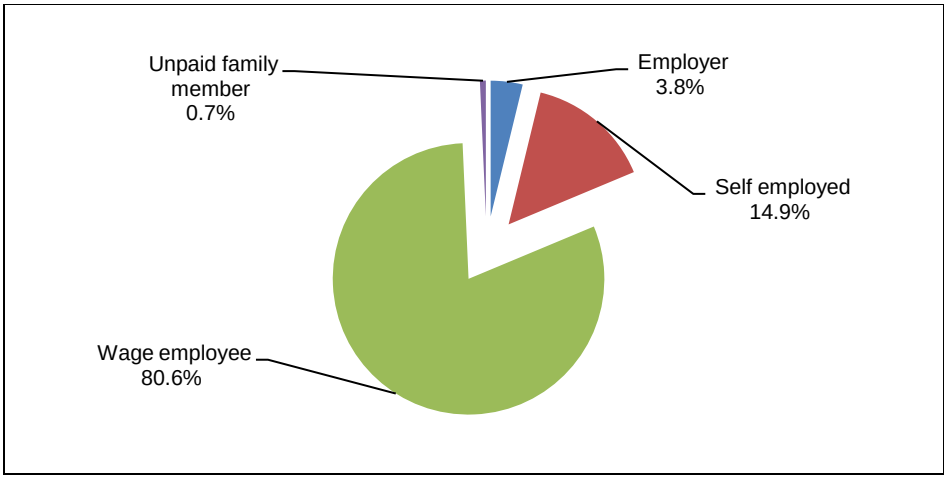

Establishments

- In 2012, there were 9,570 establishments operating in the private sector, as non-governmental organizations and government companies in Jerusalem governorate. These establishments employed 31,310 workers, of whom 12,375 were in Area J2 and 18,935 in Area J1.
- There were 10,464 establishments operating in Jerusalem Governorate classified by main economic activity: 5,461 in wholesale and retail trade; repair of motor vehicles and motorcycles; 1,111 in manufacturing; and 1,110 in other service activities. Mining and quarrying had the smallest number with six establishments.

National Accounts

- In area J1 of Jerusalem Governorate, the gross value added at current prices was USD 1,114.5 millions for 2014 compared with USD 1,023.8 millions in 2013.

Percentage Distribution of Value Added in Jerusalem Governorate Area (J1) by Economic Activity, 2014

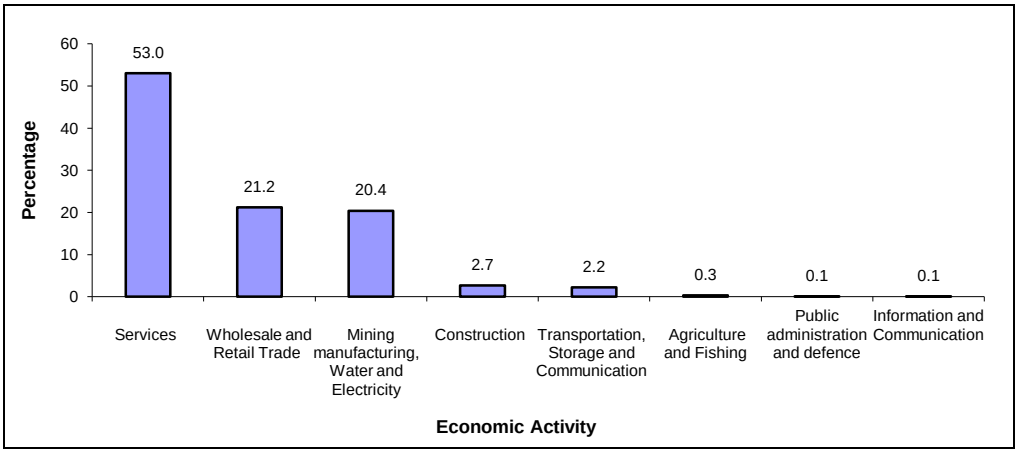

Note: Value added within national accounts includes all value added incurred from all economic sectors including the informal sector.

Consumer Prices

- The consumer price index in area J1 of Jerusalem Governorate rose by 0.33% in 2015 compared with 2014, by 3.84% in 2014 compared with 2013, and by 1.81% in 2013 compared with 2012.

Transportation Sector

1. Informal Transportation Activities:

- There were 98 vehicles engaged in this sector in Jerusalem Governorate with 100 employees in 2015.
- The output value of these vehicles was USD 4.9 million in 2015.
- The value added realized by the informal transportation sector was USD 2.8 million in 2015.

2. Transportation and Storage:

- There were 740 employees in this sector in Jerusalem Governorate in 2014.
- The output value in Jerusalem Governorate was USD 15.4 million in 2014.
- The value added realized by the formal transportation sector was USD 5.1 million in 2014.

3. Information and Communication:

- There were 27 employees in this sector in Jerusalem Governorate
- The output value in Jerusalem Governorate was USD 1.5 million.
- The value added realized by the information and communication activities was USD 1.1 million.

Main Economic Indicators for Information and Communication Activities in Jerusalem Governorate, 2014

(Value in 1000 USD)

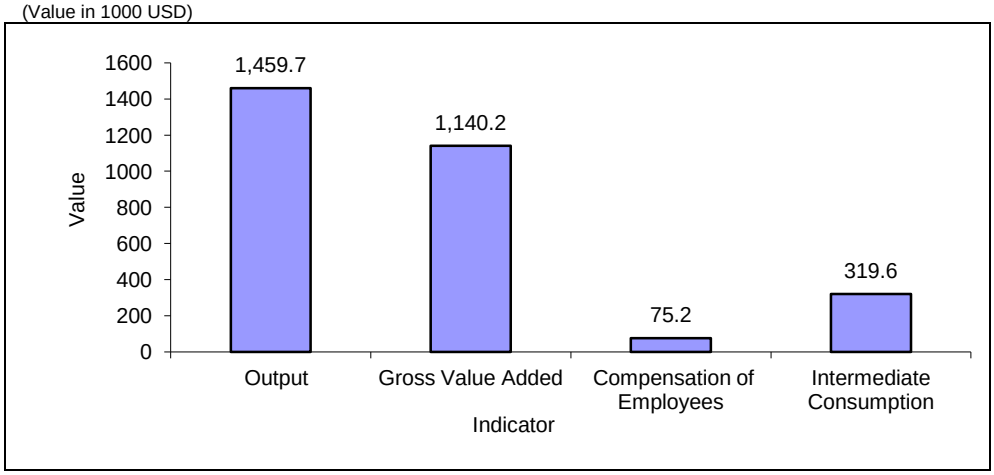

Construction Sector

- In 2015, 141 building licenses were issued in Jerusalem Governorate for residential buildings in area J2 with an area of 92.8 thousand m^2.
- There were 26 licenses issued for non-residential purposes in Jerusalem Governorate area J2 with an area of 33.3 thousand m^2.
- There were 94 employees in this sector in Jerusalem Governorate in 2014.
- The output value in Jerusalem Governorate was USD 10.3 million in 2014.
- The value added realized by the construction sector was USD 7.9 million in 2014.

Industrial Sector

- There were 7,633 employees in 2014.
- The output value of these enterprises was USD 1 ,124.1 million.
- The value added realized by the industrial sector was USD 553.2 million.

Main Economic Indicators for Industrial Activities in Jerusalem Governorate, 2014

(Value in 1000 USD)

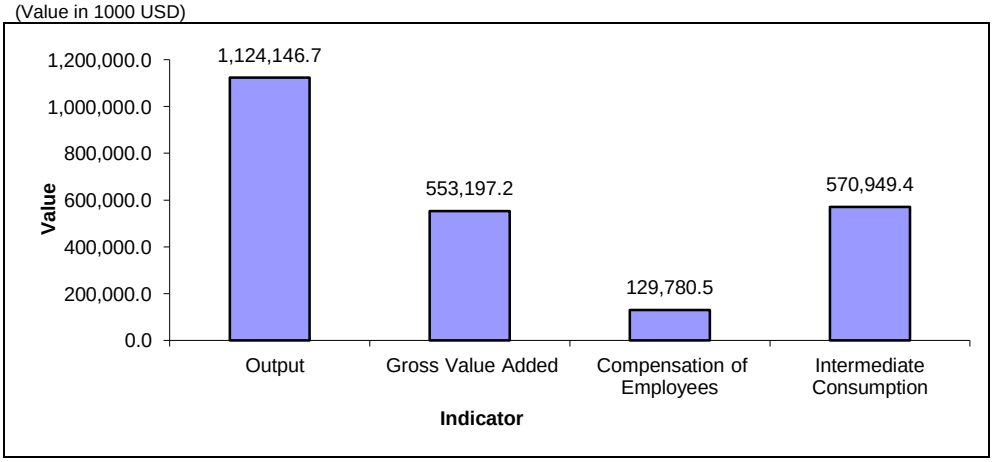

Tourism

- There were 21 hotels in operation at the end of the year 2015 with 1,403 rooms and 3,034 beds in Jerusalem governorate.

- The total number of guests in Jerusalem Governorate hotels was 120,068 in 2015.

Services Sector

- There was 11,391 employees in this sector in Jerusalem Governorate in 2014

- The output value in Jerusalem Governorate was USD 256.4 million.

- The value added realized by the services sector was USD 191.8 million.

Internal Trade

- There were 13,413 employees in this sector in Jerusalem Governorate in 2014.
- The output value in Jerusalem Governorate was USD 698.8 million.
- The value added realized by internal trade was USD 596.2 million.

Registered Foreign Trade

- The total value of registered imports of goods for Jerusalem Governorate in 2014 was USD 363.9 million and showed a decrease of 2.5% compared to 2013.

- The total value of registered exports of goods from Jerusalem Governorate showed a decreased during the same period by 16.1% and reached USD 54.9 million.

Israeli Violations

- 14,481 Jerusalem ID cards were confiscated between 1967 and 2014, 107 of them in 2014.
- During 2015, the Israeli authorities demolished 47 buildings in Jerusalem governorate.
- 26 settlements were constructed on confiscated land in Jerusalem Governorate and 16 of these were in area J1 in 2014.
- In 2014, around 286,997 Settlers in the Settlements in Jerusalem Governorate and 210,420 of these were in area J1.

Number of Settlers in the West Bank by Governorate, 2014

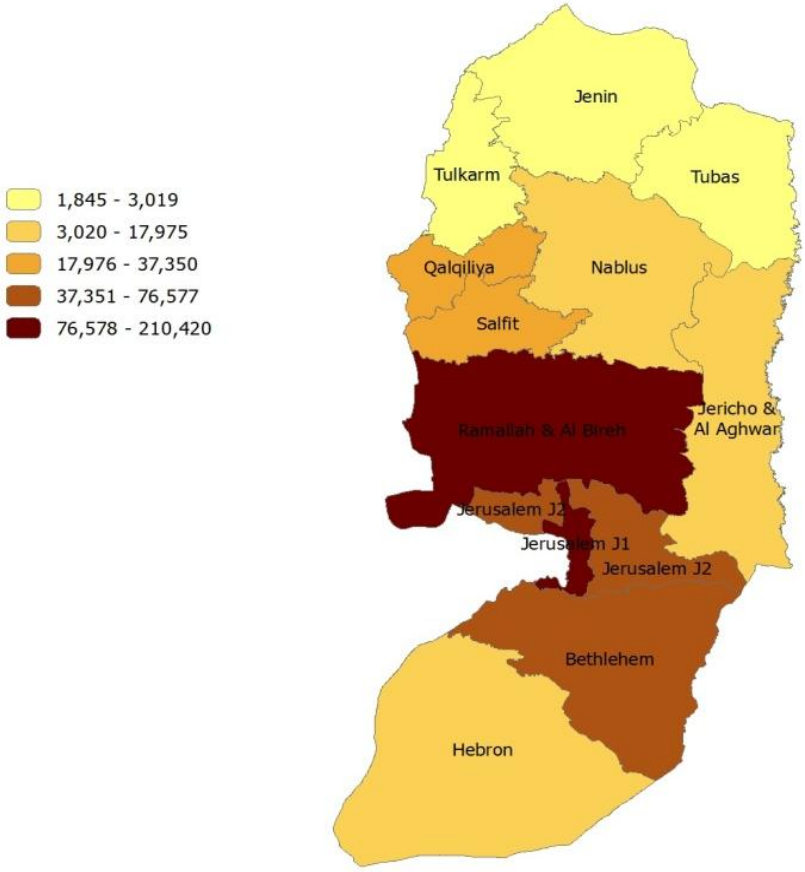

Chapter Three

Concepts and Definitions

A

Admissions:
Admitted patients to hospital for treatment or diagnosis and their stay at hospital for one night or more.

Age-Sex Structure:
The composition of a population as determined by the number or proportion of males and females in each age category. The age-structure of a population is the cumulative result of past trends in fertility, mortality, and migration rates. Information on age-sex composition is an essential prerequisite for the description and analysis of demographic data.

Agricultural Census:
Is the total process of collecting, compiling, processing, analyzing, evaluating and disseminating to provide the statistical data on agricultural holdings, characteristics and agricultural applications in a specific reference period, for all holdings within the country.

Agricultural Holding:
It is an economic unit of agricultural production under single management comprising all kept, livestock and all land used totally or partially for agriculture production purposes regardless to title legal form or size. Single management may be exercised by an individual or household jointly by two or more individuals or households by a clan or tribe or by a juridical person such as: a corporation cooperative or government agency. The holdings land may consist of one or more parcels located in one or more separate areas or in one or more territorial or administrative divisions, providing the parcels share the same production means, such as labour, farm buildings, machinery or draught animals.

Agricultural Year:
The period covering first of October to the end of September of the next year.

Animal Holding:
The presence of animals controlled by the holder, the holder should have any number of cattle or camels, at least 5 heads of sheep or goats or pigs, at least 50 birds of poultry (Layers and broilers), or 50 rabbits or other poultry like turkeys, ducks, fer...etc, or a mixture of them, or at least 3 beehives controlled by the holder.

A one–person– household:
It is the household comprised of one individual.

Available Beds and Rooms:
It refers to beds and rooms which are ready for use during the reference period. Rooms closed for maintenance or repairs are excluded.

Apartment:
It is a part of a building or a house, consisting of one room or more and annexed with kitchen, bathroom and toilet, which are all, closed by external door, leading to the road through a stair way and/or path way. It is prepared usually for one household

B

Base time:
It is the period to which the current period is compared.

Base Prices:
Refers to the prices of goods and services in a period to which current prices are being compared..

Bed:
Available beds in room and hospital halls, which are occupied by patients for at least 24 continuous hours for receiving medical care.

Building:
The building is defined as any fixed construction that is temporarily or permanently erected on the surface of the earth or water. The building is surrounded by four walls or with at least one completed ceiling .

C

Compensation of Employees:
Refers to earnings by residents working abroad as well as payments to non-residents working in inside.

Composite Family:
Refers to household consisting of at least one nuclear family with other non-relatives.

Computer Use:
For the purposes of this survey, defined as the basic use of the computer (during the last twelve months), such as opening the computer and files, creating, copying, pasting, and saving files.

Consumer Price:
A price paid by household to gain a commodity or service.

Consumer Price Index:
It is a statistical tool that is used to measure the average changes in the prices of goods and services that households consume between two different periods one is called the base period and the other is the comperison period

Country of Consignments/ destination:
It refers to the country from which goods were dispatched to the importing country, without any commercial transaction or other operations which change the legal status of the goods as imports from the country of purchase.

D

Depreciation:
It is the decline, during the course of the accounting period, in the historical value of the stock of fixed assets owned and used by a producer as a result of physical deterioration, normal obsolescence or normal accidental damage**.**

Discharges:
Discharged patient from a hospital after having the diagnostic and curative health care regardless of the discharged case (cured or dead).

E

Electric Energy:
Work done to move an electric charge in a conductor. It is measured in kilowatt-hour.
Electric Energy = Power (KW) X Time (Hours).

Establishment:
An establishment is an enterprise, or part of an enterprise, that is situated in a single location and in which only a single productive activity is carried out or in which the principal productive activity accounts for most of the value added.

Employment:
Persons in employment comprise all persons above a specified age who during a specified brief period, either one week or one day, were in the following categories: paid employment; self employment.

Employed:
Persons aged 15 years and over who were at work at least one hour during the reference period, or who were not at work during the reference period, but held a job or owned business from which they were temporarily absent (because of illness, vacation, temporarily stoppage, or any other reason) he\ she was employed, unpaid family member or other. The employed person is normally classified in one of two categories according to the number of weekly work hours, i.e. 1-14 work hours and

15 work hours and above. Also the absence due to sick leave, vacation, temporarily stoppage, or any other reason considered employed from 1-14 hours.

Employer:
A person who work in an establishment that is totally or partially belonging to him\ her and hires or supervises the work of one or more waged employees. This includes persons operating their projects or contracting companies provided they employ a minimum of one waged employee. Shareholders are not considered employers even if they are working in it.

Economic Activity:
Referring to a process consisting of actions and activities carried out by a certain entity that uses labor, capital, goods and services to produce specific products (goods and services).

Extended Family:
A family of at least one nuclear family together with other relatives.

Exports:
It refers to the whole commodities (goods and services), that are exported outside the country, conditioned with ownership transcription to another economy, or to free customs regions as a discount from the motional economy which is a result of transaction with nonresident economy.

F

Fixed Assets:
Fixed assets are produced assets that are used repeatedly or continuously in production processes for more than one year.

For Work Housing:
If the housing unit is offered to the household as a result of working relation with one member of the family or more.

G

Government School:
Any educational institution run by MOE or any other ministry or governmental instrument.

Gross Domestic Product (GDP):
Indicator measures the total value added of all economic activities, which consists output of goods and services for final use produced by both residents and non-residents, (local factors of production) and regardless of the distribution of this production, locally or externally. during a specific period of time and does not

include deductions for depreciation of Fixed capital or deterioration of natural resources**.**

Guests:
It refers to visitors staying in the hotels and using their facilities. Records of new guests are based on the number of visits regardless whether it's the same person or different.

H

Health:
Many definitions exist. As defined by the World Health Organization: "A state of complete physical, mental and social well-being and not merely the absence of disease or infirmity".

Health Insurance:
Indemnity coverage against financial losses associated with occurrence or treatment of health problems.

Hospital:
An institution whose primary function is to provide services (diagnostic and therapeutic) for a variety of medical conditions, both surgical and non-surgical. Most hospitals also provide some outpatient services, particularly emergency care.

Hotel Beds:
Is the total number of single beds in the hotel and prepared for use by guests with the exception of the beds, which added to the hotel upon request. A double bed is counted as two beds inside the hotel room.

Hotel Workers:
It refers to all persons working in the hotel on full or part time bases including owners and paid or unpaid household members.

Household:
The household is defined as one person or a group of persons with or without a household relationship, who live in the same housing unit share meals and make joint provision of food and other essentials of living.

Household Expenditure:
It refers to the amount of Cash spent on purchase of goods and services for living purposes, and the value of goods and services payments or part of payments received from the employer, and Cash expenditure spent as taxes (non-commercial or non-industrial), gifts, contributions, interests on debts and other non-consumption items.

Household Consumption:
It refers to the amount of Cash spent on purchase of goods and services for living purposes, and The value of goods and service payments or part of payments received from the employer, and own-produced goods and food, including consumed quantities during the recording period, and Imputed rent.

Housing Unit:
A building or part of a building constructed for one household only, with one or more independent entrance leading to the public road without passing through another housing unit. The unit might not be constructed for living purposes but found occupied with a household during the enumeration. Likewise, the unit might be utilized for habitation or for work purposes or both purposes. Also, it might be closed, vacant or occupied by one or more households during the survey.

House:
A building usually established for the residence of one household or more; it is the typical form of residential buildings prevailing in Palestine. The house may be comprised of single story or more that is utilized by a single household. Nevertheless, if the house is divided into housing units each of which has its own utilities and occupied by a different household, each housing unit would be classified as an apartment.

I

Imports:
It refers to whole commodities (goods and services) entering the country by air, land and sea that are used in consumption, for conversion in the manufacturing sector and for re-exportation.

Income:
Cash or in kind revenues for individual or household within a period of time; could be a week or a month or a year.

Independent Room:
It is a separate room with no kitchen, bathroom nor toilet, but sharing with other households these basic services, and it is prepared for living.

Information and Communication Technology (ICT):
It is used to describe the tools and the process to access, retrieve, store, organize manipulate, produce present and exchange information by electronic and other manual automated mean.

Intermediate Consumption:
Consists of the value of the goods and services consumed as inputs by a process of production, excluding fixed assets whose consumption is recorded as consumption of fixed capital.

Internet:
A worldwide public computer network. Organizations and persons can connect their computers to this network and exchange information across a country and/or across the world. The Internet provides access to a number of communication services including the World Wide Web and carries email, news, entertainment and data files.

Internet Use:
For the purposes of this survey, defined as the basic uses of the Internet (during the last twelve months), such as access to certain sites, reading newsletters, and downloading files or programs from the Web.

J

Jerusalem J1&J2
Given the geographical and political situations in the Jerusalem governorate, it has been divided into two parts (J1, and J2).

For mere statistical purposes, the Jerusalem Governorate was divided into two parts:
Jerusalem (J1) Includes that part of Jerusalem governorate which was annexed forcefully by Israel following its occupation of the West Bank in 1967. This part includes the following localities: (Beit Hanina, Shu'fat Refugee Camp, Shu'fat, Al' Isawiya, Jerusalem "Al-Quds"(Sheikh Jarrah, Wadi Al-Joz, Bab Al-Sahira, As Suwwana, At-Tur, Ash-Shayyah, Ras Al-Amud), Silwan, Ath-Thuri, Jabal Al-Mukabbir, As-Sawahira Al-Gharbiya, Beit Safafa, Sharafat, Sur Baher, and Um Tuba, Kufr A'qab).
Jerusalem (J2) Includes the Remaining parts of Jerusalem governorate, namely: Rafat, Mikhmas, Qalandya Camp, the Bedouin Community-Jaba'(Tajammu' Badawi), Qalandya, Beit Duqqu, Jaba', Al-Judeira, Beit Anan, Al-Ram, Dahiat Al-Bareed, Al Al-Jib, Bir Nabala, Beit Ijza, Al-Qubeiba, Kharayib Um Al-Lahem, Biddu, An-Nabi Samwil, Hizma, Beit Hanina Al Balad, Qatanna, Beit Surik, Beit Iksa, A'nata, Alka'abina (Tajammu' Badawi), Az Za'yyem, Al-Sawahira Al-Sharqiya, Ash-Sheikh Sa'd, Arab al Jahalin. Al-Eizariya, Abu Dis.

K

Kindergarten:
Any educational institution licensed by MOE offering education to four or five year olds. Kindergarten Consists of the first and second grades.

L

Labor Force:
All persons aged 15 years and above who are either employed or unemployed.

Laspeyres Equation:
An equation used for calculating price indices, which measures comparative period prices in relation to base period prices multiplied by proportional weight of commodity or goods groups throughout the base year.

Library:
Any organized collection of printed books and periodicals or of any other graphic or audio-visual materials, and the services of the staff to provide and facilitate the use of such materials as are required to meet the informational, research, educational.

Live Birth:
It is any live birth who shouted, cried or shown any signs of live upon delivery, irrespective of whether he died after that or not.

Livestock:
Refers to all animals kept or reared mainly for agriculture purposes. Including cattle, buffaloes, sheep, goats, pigs, horses, mules, asses, camels, poultry, rabbits, bees and other domesticated animals as well as foxes, minks, etc.

Local Authority:
The authority that serve the infrastructure services to the locality and is approved by the Ministry of local Government.

M

Main Economic Activity:
Is the main work of the enterprise based on the (ISIC Rev4) and that contribute by the large proportion of the value added whenever more than one activity exist in the enterprise.

Main Telephone Lines
It is a telephone line connecting the subscriber's terminal equipment to the public switched network and which has dedicated port in the telephone exchange equipment.

Mixed Holding:
If the holder has plant and animal holdings according to Plant and Animal Holding definition providing, both animal and plant activities , share the same production means, such as labour, farm buildings, machinery or draught animals.

Monthly Work Days:
Number of days at work during the month, excluding week-ends, holidays, sick and other paid or unpaid leaves. One hour of work in a given day is considered as one work-day.

Mortality:
Deaths as a component of population change.

Motor Vehicle:
A vehicle fitted with auto propulsive engine, it is normally used for carrying persons or goods, and drawing vehicles.

N

Nuclear household:
It is the living household comprised of a couple only; a couple and a son or a daughter (own not adopted son or daughter) or more; or a male head of a household with a son or a daughter or more; or a female head of a household with a son or a daughter or more. It is worthy to note that no other relatives or non – relatives live with this household.

Non-Residential:
When the building is not prepared for residential purposes or more than half of its area was for residential purpose then it must be classified as industrial, commercial, educational,...est.

O

Occupation
Occupation refers to the kind of work done during the reference period by the employed person, or the kind of work done previously if unemployed, irrespective of the Economic Activity or the employment status of the person. Occupations are grouped together mainly on the basis of the similarity of skills required to fulfill the tasks and duties of the job.

Olive Press:
An enterprise or part of an enterprise in which one group of goods and services is produced (olive oil, with the possibility of having secondary activities).

Olive Pressing:
A process of extraction oil from olive.

Output:
It is defined as the goods and services produced by an establishment, excluding the value of any goods and services used in an activity for which the establishment does not assume the risk of using the products in production, and excluding the value of goods and services consumed by the same establishment except for goods and services used for capital formation (fixed capital or changes in inventories) or own final consumption.

Ownership of the enterprise:
This refers to the ownership of the majority of the capital of the institution (or 51% or more). Ownership can be:

1. **Private national:** Owned enterprises by 51% or more of their capital to individuals or private institutions residing in Palestine
2. **Private foreign:** It's an establishment owned by 51% or more from its capital to individuals or non-resident enterprises in Palestine, including branches of foreign companies in Palestine that does not include diplomatic and official missions to these governments.
3. **Non-governmental organization sector:** It's a non-profit establishments, which include parties and unions, associations and all organizations related to women's organizations, youth and student, churches and monasteries and its affiliates.
4. **National government company:** Establishments engaged in an economic activities for market profit, but the government-controlled either by owning 51% or more from the capital or through legislation or government decree.
5. **Foreign government company:** Companies that engage in an economic activities in profitable market owned by foreign governments by 51% or more from its capital.

Owned Housing:
This category applies when the household or one of the household members (usually live therein) owns the Housing unit.

P

Persons Outside Labor Force:
The population not economically active comprises all persons 15 years and above, who were neither employed nor unemployed accordingly to the definitions over. Because they don't have any desire to work or because of the availability of another source of income.

Plant Holding:
The presence of cultivated or arable land area for any agricultural crops controlled by the holder, and must not be less than one dunum for open cultivated area and (0.5) dunum for protect cultivated area.

Population Register:
a mechanism for the continuous recording of selected information pertaining to each member of the resident population of a country or area, making it possible to determine up-to-date information about the size and characteristics of the population at selected points in time.

Porous Cesspit:
A well or a pit in which night soil and other refuse is stored, constructed with porous walls.

Paid-employed (wage employee):
A person who works for a public or private employer or under it's supervision and receives remuneration in wage, salary, commission, tips, piece rates or in kind …etc. This item includes persons employed in governmental, non – governmental and private institutions along with those employed in a household enterprise in return for a specific remuneration.

Price Index:
It is statistical tool used for measuring changes in prices of purchased goods and services during different temporal intervals.

Private School:
Any licensed local or foreign non-governmental educational institution.

Private Car:
A motor vehicle, other than motorcycle intended for the carriage of passengers and designed to seat no more than 9 persons (including the driver).

Public Water Network:
A network of pipes for the purpose of providing clean water to households. It normally belongs to a municipality, council or to a private company and for different domestic uses.

Pumped Water:
It is quantity of water that pumped from groundwater wells.

R

Re-Export:
It refers to whole commodities exported outside the country in the same state as they were imported.

Refugee Status:
This status relates to the Palestinians who were forced to leave their land in the Palestinian Territory occupied by Israel in 1948. It applies to their male sons and grandchildren, and include:

1. Registered Refugees: It applies to registered refugees holding refugee registration cards issued by UNRWA.
2. Non-Registered Refugees: It applies to unregistered refugees who do not hold refugee registration cards issued by UNRWA.
3. Non-Refugee: It applies to any Palestinian not categorized under any of the two aforementioned statuses

Relative Weights:
The percent which reflects the relative significance of economic commodities and services within the consumer basket or any component of index number and use in mathematical calculation for index.

Rented Housing:
If the unit is rented. And the payment is paid on a monthly or annually base. Rented unit may be with furniture or rented unit without furniture.

Residential:
The building is considered residential if more than half of its total area is prepared for residential purposes. The building could consist of: Complete dwellings. Rooms added to the dwellings.Extension of other facilities, e.g. kitchen, bathroom, cesspool, garage.Room:
The housing unit or part of the housing unit surrounded with walls and has a ceiling, provided that its area is not less than 4m2. If the area of the glassy balcony equals or surpasses more than 4m2 and is used for living purposes, it is considered a room. Likewise, the salon or living room is considered a room. The kitchen, bathroom, paths and toilet are not considered rooms. Areas allocated for animals and poultry along with those used for work purposes only, are not considered rooms.

Room:
The housing unit or part of the housing unit surrounded with walls and has a ceiling, provided that its area is not less than 4m2. If the area of the glassy balcony equals or surpasses more than 4m2 and is used for living purposes, it is considered a room. Likewise, the salon or living room is considered a room. The kitchen, bathroom, paths and toilet are not considered rooms. Areas allocated for animals and poultry along with those used for work purposes only, are not considered rooms.

S

School:
Any educational institution excluding kindergartens, regardless of students' number and grade structure.

Sewage Network:
System of collectors, pipelines, conduits and pumps to evacuate wastewater (rainwater, domestic and other wastewater) from any of the location paces

generation either to municipal sewage treatment plant or to a location place where wastewater is discharged.

Self-Employed:
A person who work in an establishment that is totally or partially belonging to him\her (partner) and do not hires any wage employees. This includes self employed who work to own selves outside establishments.

Solid Waste:
Useless and sometimes hazardous material with low liquid content, solid wastes include municipal garbage, industrial and commercial waste, sewage sludge, wastes resulting from agricultural and animal husbandry operations and other connected activities, demolition wastes and mining residues.

Springs:
It is water that discharged from the ground at an intersection point between the topographic surface and the ground water table; it could be permanent or seasonal.

Supplied Water:
It is the quantity of water which has been distributed from its different resources after collection and treatment for consumers (industrial and commercial establishment, irrigation utilities and public institutions).

T

Tight Cesspit:
A well or a pit in which night soil and other refuse is stored, constructed with tight walls.

Theft:
The removal of property without the property owner's consent. Theft includes burglary and house breaking; it includes the theft of motor vehicles, shoplifting and other minor offenses, e.g. pilfering and petty theft may or may not be considered as thefts.

The Hotel:
It is defined as an accommodation establishment providing overnight lodging for the visitors in a room or unit. It should hold a number of persons exceeding that of an average single family. The establishment must be under one management, and provides various facilities and services to visitors.

The Boundary Wall:
This is when boundary wall undergoes separate licensing. If the building license includes the wall, then it is not included herein.

Type of Housing Unit:
Housing unit type may refer to (villa, house, apartment, independent room, marginal, tent or other).

U

Underemployment:
Underemployment exists when a person's employment is inadequate in relation to alternative employment, account being taken of his\her occupational skills. The underemployed persons are classified into two groups:1. Visible Underemployment: which refers to insufficient volume of employment :Persons worked less than 35 hours during the reference week or worked less than the normal hours of work in their occupation were considered as visibly underemployed.2. Invisible Underemployment: refers to a misapplication of labour resources or fundamental imbalance as between labour and other factors of production, such as insufficient income.

Unemployed (According to the ILO Standards):
Unemployed persons are those individuals aged 15 years and over who did not work at all during the reference period, who were not absent from a job, were available for work and actively seeking a job during the reference period by one of the following methods news paper, registered at employment office, ask friends or relatives or any other method.

Unpaid Family Member:
A person who works without pay in an economic enterprise operated by a related person living in the same household.

UNRWA School:
Any school run or supervised by UNRWA.

V

Value Added:
Value added is a central concept of production and refers to the generated value of any unit that carries out any productive activity. Gross value added is defined as the value of gross output less the value of intermediate consumption. The net value added is defined as the gross value less the value of fixed capital consumption.

Villa:
A separately established building that is usually constructed from clean stone. It is constructed for the living of one household and consists of a 2 - suite – single or double or multiple stories connected through internal stairs. One of the suites is constructed as bedrooms whereas the second suite is constructed for reception and involves the kitchen and other related services. In general, the villa is surrounded by

a garden, regardless of the area of this garden, which is surrounded by boarding wall or fence. Villas normally have roofed parking area (garage). Villas also may include separate small building or extension as part of them.

W

Wage:
Cash net wage paid to the wage employee from the employer.

Without Payment housing:
If the housing unit is used without any payments

References

1. **Palestinian Central Bureau of Statistics, 2015.** *Jerusalem Statistical Yearbook*, *No. 17.* Ramallah – Palestine.
2. **Muhammad Fanush, 1996. Jerusalem - Civilization and History. Dr. Ibrahim Alfani, 1997**. *Jerusalem Throughout Civilization and Heritag, Ministry of Information Publications 1997*. Ramallah – Palestine.
3. **The Palestinian Return Center, 1988**. The Palestinian Nakba – 1948, London.
4. **Palestinian Central Bureau of Statistics, 2016.** *Household Farming Survey,2015. Main Results*. Ramallah – Palestine.
5. **Palestinian Central Bureau of Statistics, 2016.** Water Statistics in the Palestine, 2014. Ramallah-Palestine.
6. **Palestinian Water Authority, 2015.** Water Information System. Ramallah – Palestine.
7. **Jerusalem District Electricity Company 2016**, *Database 2015.* Ramallah-Palestine. (Unpublished Data).
8. **Palestinian Central Bureau of Statistics, 2016**. *Household Environmental Survey - 2015: Main Findings* . Ramallah - Palestine**.**
9. **Palestinian Central Bureau of Statistics, 2016.** *Data of Housing Conditions Survey, 2015*. Ramallah - Palestine
10. **Palestinian Central Bureau of Statistics, 2016.** *Revised Estimates based on the final results of Population, Housing and Establishment Census 2007.* Ramallah-Palestine.
11. **Palestinian Central Bureau Of Statistics 2016**,(From *Population Register: Ministry of Interior, Updated Version Until 22/02/2016).* Ramallah-Palestine.
12. **Palestinian Central Bureau of Statistics, 2015.** *Database of Marriage and Divorce 2014.* Ramallah-Palestine.
13. **Palestinian Central Bureau of Statistics, 2016.** *Health Statistics Database, 2010-2014.* Ramallah-Palestine.
14. **Ministry of Health, 2016 PHIC, Health Status in Palestine 2014.**
15. **Palestinian Central Bureau of Statistics, 2013.** *Social Survey of Jerusalem, 2013: Main Findings*. Ramallah-Palestine.
16. **Ministry of Education and Higher Education, 2016.** *Education Census Database, 2015/2016* **.** Ramallah-Palestine. (Unpublished Data).

17. **Palestinian Central Bureau of Statistics, 2016.** *Database of Culture Statistics 2015.* Ramallah–Palestine.

18. **Palestinian Central Bureau of Statistics, 2016.** *Household Culture Survey, 2014 - Main Findings*. Ramallah-Palestine.

19. **Palestinian Central Bureau of Statistics, 2016.** *Household Survey on Information and Communications Technology, 2014: Main Findings.* Ramallah - Palestine.

20. **Palestinian Central Bureau of Statistics, 2016.** *Labor Force Survey Database. 2010-2015*. Ramallah-Palestine.

21. **Palestinian Central Bureau of Statistics, 2016.** *National Accounts, (2012-2014)*. Ramallah-Palestine.

22. **Palestinian Central Bureau of Statistics, 2016.** *Prices and Price Indices: Annual Bulletin, 2015*. Ramallah-Palestine.

23. **Palestinian Central Bureau of Statistics, 2015**. *Economic Surveys Series 2014.* Ramallah – Palestine (Unpublished Data).

24. **Palestinian Central Bureau of Statistics, 2016.** Transport Survey: *Outside Establishments Sector 2015, Main Results*. Ramallah - Palestine. (Unpublished Data).

25. **Palestinian Central Bureau of Statistics, 2016.** *Building License Statistics– Database 2015*, Ramallah - Palestine.

26. **Palestinian Central Bureau of Statistics, 2016.** Hotel Activities in West Bank (Annual Bulletin-2015). Ramallah-Palestine.

27. **Palestinian Central Bureau of Statistics, 2016.** *Registered Foreign trade statsitics – goods and services, 2014. Main Results.* Ramallah – Palestine**.**

28. **Palestinian Central Bureau of Statistics, 2015.** *Israeli Settlements in the Palestine, Annual Statistical Report 2014.* Ramallah- Palestine.

29. **The Israeli Information Center for Human Rights in the Occupied Territories (B'Tselem), 2014.** http://www.btselem.org.

30. **Palestinian Central Bureau Of Statistics, 2013.** *Establishment Census, 2012. Main Findings*. Ramallah - Palestine.

31. **Palestinian Central Bureau of Statistics, 2016.** Olive Presses Survey 2015 – Main Result.

32. **Abdullah Hourani Centre for Studied 2016,** Israeli Violations 2015.

33. **Wadi Helwa Information Center 2016**, Annual Report 2015.

34. **Palestinian Central Bureau of Statistics, 2015.** Local Communities Survey, 2015: Main Findings . Ramallah - Palestine.