

السلطة الوطنية الفلسطينية
الجهاز المركزي للإحصاء الفلسطيني
التعداد العام للسكان والمساكن والمنشآت - 2007



النتائج النهائية
تقرير المساكن
قطاع غزة

آذار/مارس، 2012

تم إعداد هذا التقرير حسب الإجراءات المعيارية المحددة في ميثاق الممارسات
للإحصاءات الرسمية الفلسطينية 2006

© ربيع الثاني، 1433هـ - آذار، 2012.
جميع الحقوق محفوظة.

في حالة الاقتباس، يرجى الإشارة إلى هذه المطبوعة كالتالي:

الجهاز المركزي للإحصاء الفلسطيني، 2012. التعداد العام للسكان والمساكن والمنشآت-2007: النتائج النهائية -
تقرير المساكن- قطاع غزة. رام الله - فلسطين.

جميع المراسلات توجه إلى:

الجهاز المركزي للإحصاء الفلسطيني، ص.ب 1647

رام الله - فلسطين

هاتف: 2 298 2700 (970/972)

فاكس: 2 298 2710 (970/972)

الرقم المجاني: 1800300300

بريد إلكتروني : diwan@pcbs.gov.ps

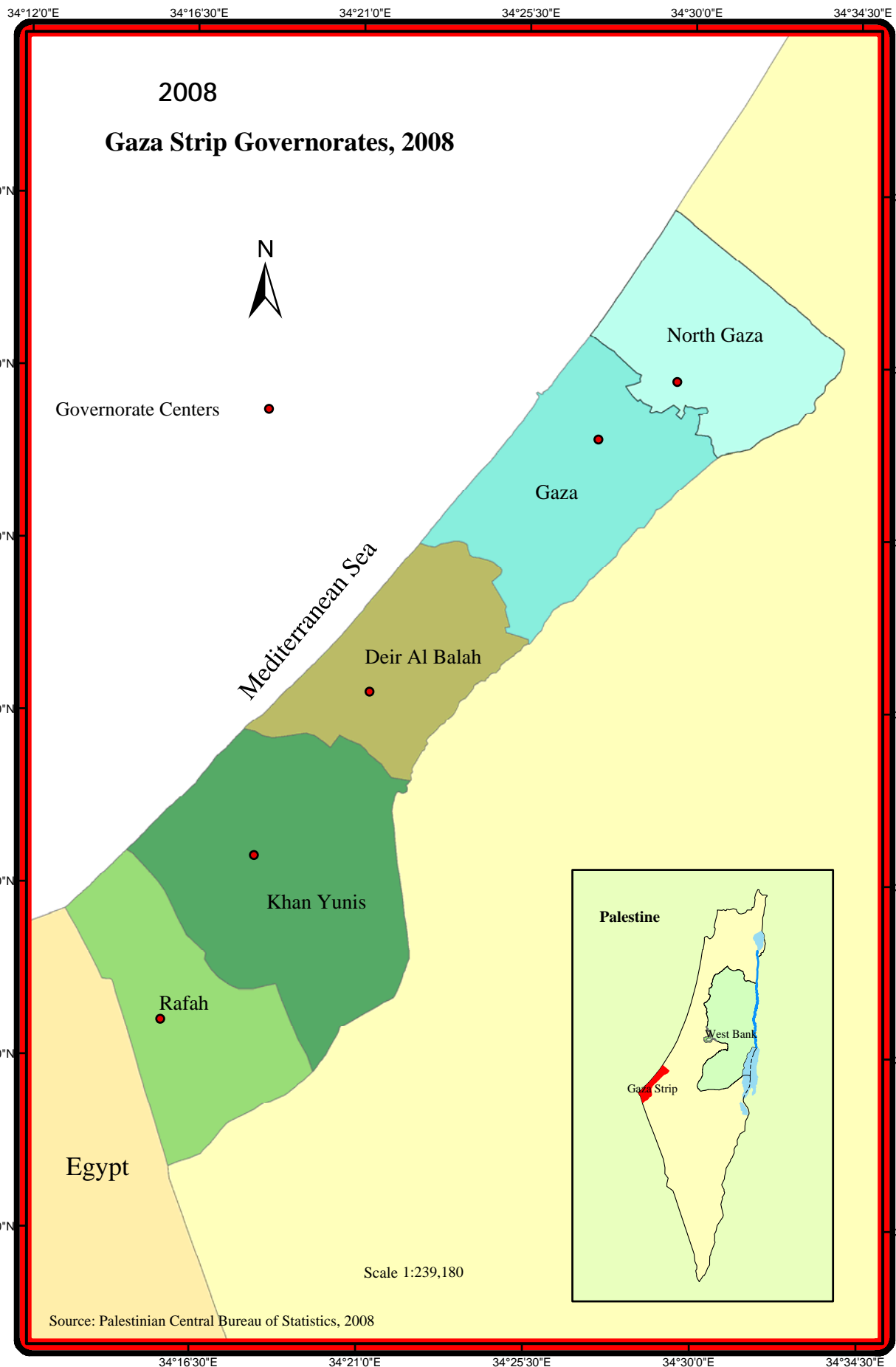
صفحة إلكترونية: <http://www.pcbs.gov.ps>



فخامة الرئيس محمود عباس "أبو مازن"

رئيس اللجنة التنفيذية لمنظمة التحرير الفلسطينية

رئيس السلطة الوطنية الفلسطينية



بِسْمِ اللَّهِ الرَّحْمَنِ الرَّحِيمِ

السلطة الوطنية الفلسطينية



منظمة التحرير الفلسطينية

بسم الله الرحمن الرحيم

تقديم من سيادة الرئيس محمود عباس "أبو مازن"
رئيس السلطة الوطنية الفلسطينية

يعتبر التعداد العام للسكان والمساكن والمنشآت ركناً أساسياً من أركان النظام الإحصائي الرسمي في أي دولة، حيث يأتي تنفيذه خلال عام 2007 استحقاقاً قانونياً وتنموياً ووطنياً وسيادياً، ويمثل تنفيذه لبنة أساسية في عملية بناء الدولة وإرساء أسس التخطيط السليم بمعايير علمية نظراً لما يوفره من إحصاءات دقيقة وتفصيلية لكافة نواحي الحياة، ويساهم في بناء الدولة الفلسطينية وإنجاز الاستقلال السياسي والاقتصادي والاجتماعي، وتحقيق التنمية.

لقد جاء تنفيذ هذا المشروع الوطني الكبير في ظل ظروف غاية في التعقيد على مختلف الأصعدة، مما جعل تنفيذ التعداد مهمة صعبة تعترضها الكثير من التحديات والأخطار، إلا أن عزيمة الشعب الفلسطيني وإصرار الفريق الوطني، واحتضان القيادة السياسية جعلت من التغلب على هذا التحدي أمراً ممكناً أدى إلى تنفيذ التعداد العام الثاني في الأراضي الفلسطينية بجودة عالية وفق المعايير الدولية، بأيد وبخبرات فلسطينية وبقرار فلسطيني مستقل، واستجابة للحاجات الوطنية في شتى المجالات.

بِسْمِ اللَّهِ الرَّحْمَنِ الرَّحِيمِ

السلطة الوطنية الفلسطينية



منظمة التحرير الفلسطينية

لقد أسهم التعداد في إعادة الموضوع التنموي على الأجندة الوطنية والدولية في فلسطين، بعد أن تراجع دورها لصالح الأجندة الإغاثية، فالتنمية أهم الدعامات الضرورية لتأسيس مجتمع ديمقراطي، وبناء إنسان حر ملتزم بالبادئ الوطنية والإنسانية. والإحصاءات الدقيقة والعلمية هي العمود الفقري لوضع خطط تنموية مبنية على أسس سليمة تشكل رافعة لقضايا التنمية وتحقيق الأهداف المعلنة عليها.

لقد أبدى المجتمع الدولي اهتماماً بالغاً بهذا المشروع التنموي وعبر عن اهتمامه من خلال الدعم المادي والفني الذي قدمته بعض الدول الصديقة والمنظمات الدولية. فقد كان لصندوق الأمم المتحدة للسكان مساهمة مادية وفنية جادة، وكذلك صندوق أوبك للتنمية الدولية، وحكومات النرويج وهولندا وسويسرا وأستراليا، والمملكة العربية السعودية ومنظمة الأمم المتحدة للطفولة "اليونيسيف".

إننا إذ نهدي هذا الإنجاز التاريخي الى كل فلسطيني، فإننا نعبر عن تقديرنا وشكرنا لأسرة الجهاز المركزي للإحصاء الفلسطيني والفريق الوطني للتعداد على إصرارهم وعطائهم وتفانيهم في تحقيق هذا الإنجاز.

رام الله: 2008/5/22

محمود عباس

رئيس اللجنة التنفيذية لمنظمة التحرير الفلسطينية

رئيس السلطة الوطنية الفلسطينية

شكر وتقدير

التعداد العام للسكان والمساكن والمنشآت 2007 هو التعداد الفلسطيني الثاني منذ تأسيس السلطة الوطنية الفلسطينية، وقد جرى في ظروف بالغة التعقيد على المستوى السياسي والإداري والمالي والتنظيمي، وكان من المحال إنجازُه دون المشاركة الفاعلة والمساهمة المهمة لعدد من الدول والمنظمات الدولية الصديقة والمؤسسات والشخصيات الوطنية والدولية.

تنفيذ التعداد تحقق بتمويل مشترك من السلطة الوطنية الفلسطينية، وصندوق الأمم المتحدة للسكان (UNFPA)، صندوق أوبك للتنمية الدولية (OFID)، الحكومية الأسترالية، والحكومية النرويجية، والحكومة الهولندية، وكالة التعاون السويسرية، ومنظمة الأمم المتحدة للطفولة (UNICEF)، والاتحاد الأوروبي (EU).

التعداد العام للسكان والمساكن والمنشآت 2007 مشروع طموح قاده الجهاز المركزي للإحصاء الفلسطيني، وتحمل أعباءه عدد كبير من المؤسسات الوطنية عبر اللجنة الوطنية العليا واللجان الفرعية والإعلامية واللجان الرسمية والشعبية المساندة في مختلف المحافظات، ولم يكن هذا المشروع لينجح في هذا الظرف المعقد لولا الجهد والمثابرة من جميع هذه اللجان.

لإنجاز هذا المشروع الضخم، بذل الفريق الوطني للتعداد جهداً حثيثاً واستثنائياً في التخطيط والإدارة والتنظيم والمتابعة والتنفيذ. ولا بد من استذكار المجهودات المميزة التي بذلها المدير الوطني والمدير التنفيذي ومساعدوهما ومدراء التعداد في المحافظات ومساعدوهم، والمنسقون الإعلاميون ومساعدوهم والمشرفون الميدانيون والمراقبون والعدادون وبقية أفراد الفريق الوطني للتعداد.

إلى كل هؤلاء نتقدم بخالص الشكر ونسجل اعتزازنا واعترافنا بجهودهم الخيرة لإنجاح التعداد الفلسطيني الثاني لعام 2007.

فريق العمل على إعداد التقرير

- إعداد التقرير

ربى القبح

- تصميم جرافيكى

أحمد سوالمه

- تدقيق معايير النشره

حنان جناجره

- المراجعة الأولية

محمود عبد الرحمن

عبد الله النجار

محمود القبة

- المراجعة النهائية

محمود جرادات

- الإشراف العام

علا عوض

رئيس الجهاز

تقديم

التعداد العام للسكان والمساكن والمنشآت هو أحد أهم أركان عملية البناء الوطني، وهو متطلب أساسي لعمليات التخطيط الاجتماعي والاقتصادي، كما يمثل شكلاً من أشكال ممارسة السيادة الوطنية على الأرض. وتنفذ معظم الدول تعدادات للسكان بصورة دورية كل عشر سنوات، بما يواكب درجة الاستقرار السكاني وحجم التغيرات في الخصائص المختلفة للسكان، ومدى توفر الإمكانيات المادية.

وإدراكاً لأهمية جسر الهوة القائمة بين متطلبات المجتمع المدني من البيانات السكانية والاجتماعية وبين الواقع القائم في الأراضي الفلسطينية، قام الجهاز بتنفيذ التعداد الثاني عام 2007 كاستحقاق قانوني وتنموي وإحصائي بعد تنفيذ التعداد الأول عام 1997، وذلك بفضل الجهود الجبارة لأعضاء الفريق الوطني، والدعم المتواصل الذي قدمته القيادة الفلسطينية.

يهدف التعداد العام للسكان والمساكن والمنشآت 2007 بصورة أساسية إلى إنجاز منظومة من البيانات ذات الجودة العالية والحديثة حول السكان والمساكن والمنشآت الاقتصادية والحيازات الزراعية، لاستخدامها لأغراض التخطيط واتخاذ القرارات التي تساهم في تحقيق التنمية المتوازنة والشاملة في كافة القطاعات التنموية.

وقد تم الالتزام في عمليات التخطيط والتنفيذ بتوفير الاحتياجات الوطنية، وبالتوصيات الدولية وتوصيات الأمم المتحدة حول المحتوى المعياري للتعداد. وقد توخينا في تنفيذ التعداد توفير بيانات كاملة حول حجم وتركيب وتوزيع وخصائص السكان الديمغرافية والاقتصادية والاجتماعية، وخصائص المساكن، وحجم وخصائص المنشآت الاقتصادية، وتوفير إطار للحيازات الزراعية في الأراضي الفلسطينية.

من شأن الحصول على هذه البيانات دعم وتقوية وتعزيز دور وفاعلية التخطيط على المستويات كافة. إضافة إلى تطوير وبناء المعايير الخاصة بالإحصاءات الاقتصادية والاجتماعية والسكانية، وتوحيد المفاهيم المتعلقة بهذه الخصائص.

وسعياً من الجهاز لتوفير نتائج التعداد في أسرع وقت ممكن للمستخدمين، فقد بذل الفريق الوطني للتعداد كل جهد ممكن من أجل ذلك، حيث تمكنا من نشر النتائج الأولية للتعداد بعد خمس أسابيع من انتهاء الفعاليات الميدانية للتعداد وهذا يعتبر وقتاً قياسياً مقارنة بالدول الأخرى، كما تم إصدار النتائج النهائية للمنشآت والمباني والسكان والمساكن على مستوى الأراضي الفلسطينية، واستمراراً لهذا النهج يأتي هذا التقرير ضمن التقارير التفصيلية حول المساكن وخصائصها على مستوى قطاع غزة.

يسر الجهاز والفريق الوطني للتعداد أن يقدم هذا التقرير والذي يتضمن النتائج النهائية لتعداد المساكن 2007 في قطاع غزة. آملين أن يكون مرجعاً لكافة المخططين ومتخذي القرارات وراسمي السياسات في القطاعين العام والخاص ومؤسسات المجتمع المدني.

والله نسأل أن يوفقنا لخدمة هذا الوطن

علا عوض
رئيس الجهاز

آذار، 2012

تنويه للمستخدمين

تستند البيانات الواردة في هذا التقرير إلى المعطيات الآتية:-

1. تستند بيانات السكان والمساكن والخصائص الاجتماعية والاقتصادية إلى عدد السكان والمساكن الذين تم عدّهم فعلاً، ولا يشمل تقديرات السكان بناءً على نتائج الدراسة البعدية، كما لا تشمل بيانات المساكن العامة.

2. مجموع النسب المئوية في بعض الجداول قد لا يساوي 100% نتيجة التقريب.

3. تم استخدام رموز خاصة في جداول هذا التقرير، حيث ندرج دلالة هذه الرموز كالآتي:

(-) لا يوجد

(0) أقل من 0.05%.

قائمة المحتويات

| الصفحة | الموضوع |
|--------|---|
| | قائمة الجداول |
| | قائمة الأشكال البيانية |
| 25 | مقدمة |
| 25 | 1.1 تمهيد |
| 25 | 2.1 أهداف التعداد |
| 25 | 3.1 مبررات التعداد |
| 26 | 4.1 تاريخ التعدادات في فلسطين |
| 26 | 5.1 مراحل تنفيذ التعداد |
| 27 | 6.1 مراحل النشر |
| 29 | المفاهيم والمصطلحات |
| 29 | 1.2 التقسيمات الجغرافية والإدارية والإحصائية |
| 30 | 2.2 تعاريف عامة |
| 31 | 3.2 التعاريف الأساسية لخصائص السكان |
| 34 | 4.2 التعاريف الأساسية لخصائص المساكن |
| 39 | المنهجية |
| 39 | 1.3 شمولية التعداد |
| 39 | 2.3 الاستثمارات والنماذج |
| 41 | 3.3 العمل الميداني |
| 45 | ملخص النتائج النهائية |
| 45 | 1.4 التوزيع الجغرافي للمساكن المأهولة |
| 46 | 2.4 المساكن المأهولة حسب نوع المسكن |
| 46 | 3.4 المساكن المأهولة حسب حيازة المسكن |
| 47 | 4.4 كثافة السكن |
| 47 | 5.4 المساكن المأهولة حسب المصدر الرئيسي للمياه |
| 48 | 6.4 المساكن المأهولة حسب الاتصال بالكهرباء |
| 48 | 7.4 المساكن المأهولة حسب الاتصال بالصرف الصحي |
| 48 | 8.4 المساكن المأهولة حسب المصدر الرئيسي للطاقة المستخدمة في الطبخ |
| 48 | 9.4 المساكن المأهولة حسب المصدر الرئيسي للطاقة المستخدمة في التدفئة |
| 49 | 10.4 توفر السلع المعمرة |

| الصفحة | الموضوع |
|--------|---|
| 51 | جودة البيانات |
| 51 | 1.5 مقدمة |
| 51 | 2.5 آلية الضبط في المرحلة التحضيرية |
| 52 | 3.5 آلية الضبط في المرحلة التنفيذية |
| 54 | 4.5 آلية الضبط في مرحلة معالجة البيانات |
| 56 | 5.5 تقييم نوعية البيانات |
| 61 | الجدول |

قائمة الجداول

| الجدول | الصفحة |
|---|--------|
| جدول 1: مؤشرات مختارة لظروف السكن في قطاع غزة حسب نوع التجمع 1997، 2007 | 63 |
| جدول 2: المساكن المأهولة في قطاع غزة حسب المحافظة ونوع التجمع وعدد الغرف في المسكن، 2007 | 64 |
| جدول 3: المساكن المأهولة والأفراد في قطاع غزة حسب نوع المسكن وعدد الغرف في المسكن ونوع التجمع، 2007 | 65 |
| جدول 4: المساكن المأهولة والأفراد في قطاع غزة حسب المحافظة ونوع التجمع وعدد الغرف المخصصة للنوم في المسكن، 2007 | 67 |
| جدول 5: المساكن المأهولة والأفراد في قطاع غزة حسب نوع المسكن وعدد الغرف المخصصة للنوم في المسكن ونوع التجمع، 2007 | 69 |
| جدول 6: المساكن المأهولة والأفراد في قطاع غزة حسب نوع المسكن ونوع التجمع والمصدر الرئيسي للمياه، 2007 | 71 |
| جدول 7: المساكن المأهولة والأفراد في قطاع غزة حسب المحافظة ونوع التجمع والمصدر الرئيسي للمياه، 2007 | 73 |
| جدول 8: المساكن المأهولة والأفراد في قطاع غزة حسب نوع المسكن ونوع التجمع واتصال المسكن بالكهرباء، 2007 | 75 |
| جدول 9: المساكن المأهولة والأفراد في قطاع غزة حسب المحافظة ونوع التجمع واتصال المسكن بالكهرباء، 2007 | 77 |
| جدول 10: المساكن المأهولة والأفراد في قطاع غزة حسب نوع المسكن ونوع التجمع واتصال المسكن بالصرف الصحي، 2007 | 79 |
| جدول 11: المساكن المأهولة والأفراد في قطاع غزة حسب المحافظة ونوع التجمع واتصال المسكن بالصرف الصحي، 2007 | 81 |
| جدول 12: المساكن المأهولة والأفراد في قطاع غزة حسب نوع المسكن ونوع التجمع وتوفر مطبخ بالمسكن، 2007 | 83 |
| جدول 13: المساكن المأهولة والأفراد في قطاع غزة حسب المحافظة ونوع التجمع وتوفر مطبخ بالمسكن، 2007 | 85 |
| جدول 14: المساكن المأهولة والأفراد في قطاع غزة حسب نوع المسكن ونوع التجمع وتوفر حمام بالمسكن، 2007 | 87 |

- جدول 15: المساكن المأهولة والأفراد في قطاع غزة حسب المحافظة ونوع التجمع وتوفر حمام بالمسكن، 2007 89
- جدول 16: المساكن المأهولة والأفراد في قطاع غزة حسب نوع المسكن ونوع التجمع وتوفر مرحاض بالمسكن، 2007 91
- جدول 17: المساكن المأهولة والأفراد في قطاع غزة حسب المحافظة ونوع التجمع وتوفر مرحاض بالمسكن، 2007 93
- جدول 18: المساكن المأهولة والأفراد في قطاع غزة حسب نوع المسكن ونوع التجمع وحياسة المسكن، 2007 95
- جدول 19: المساكن المأهولة والأفراد في قطاع غزة حسب المحافظة ونوع التجمع وحياسة المسكن، 2007 97
- جدول 20: الأسر في قطاع غزة حسب نوع المسكن ونوع التجمع ونوع الأسرة، 2007 99
- جدول 21: الأسر في قطاع غزة حسب عمر وجنس رب الأسرة ونوع التجمع ونوع المسكن، 2007 101
- جدول 22: الأسر في قطاع غزة حسب نوع المسكن ونوع التجمع والعلاقة بقوة العمل والجنس لرب الأسرة، 2007 103
- جدول 23: الأسر في قطاع غزة حسب المهنة والجنس لرب الأسرة ونوع المسكن، 2007 105
- جدول 24: الأسر في قطاع غزة حسب نوع المسكن وعدد الغرف في المسكن وحجم الأسرة، 2007 107
- جدول 25: الأسر في قطاع غزة حسب نوع المسكن وحياسة المسكن والمصدر الرئيسي للمياه واتصال المسكن بالصرف الصحي، 2007 109
- جدول 26: الأسر في قطاع غزة حسب توفر السلع المعمرة لدى الأسرة وحجم الأسرة ونوع التجمع، 2007 111
- جدول 27: الأسر الفلسطينية والأفراد في قطاع غزة حسب حالة اللجوء لرب الأسرة وعدد الغرف في المسكن، 2007 119
- جدول 28: الأسر في قطاع غزة حسب كثافة السكن وعدد الغرف في المسكن ونوع التجمع، 2007 120
- جدول 29: الأسر في قطاع غزة التي يتوفر لديها السلع المعمرة حسب عدد الغرف في المسكن ونوع التجمع، 2007 121
- جدول 30: الأسر في قطاع غزة حسب كثافة السكن ونوع التجمع، 2007 123
- جدول 31: الأسر في قطاع غزة التي يتوفر لديها السلع المعمرة حسب كثافة السكن ونوع التجمع، 2007 124
- جدول 32: الأسر في قطاع غزة حسب حياسة المسكن وكثافة السكن ونوع التجمع، 2007 126
- جدول 33: الأسر في قطاع غزة حسب نوع المسكن وكثافة السكن ونوع التجمع، 2007 128
- جدول 34: الأسر في قطاع غزة حسب الحالة التعليمية لرب الأسرة وكثافة السكن ونوع التجمع، 2007 130

- جدول 35: الأسر في قطاع غزة حسب المصدر الرئيسي للطاقة المستخدمة في الطبخ ونوع التجمع، 2007 132
- جدول 36: الأسر في قطاع غزة حسب المصدر الرئيسي للطاقة المستخدمة في التدفئة ونوع التجمع، 2007 133
- جدول 37: الأسر في قطاع غزة التي يتوفر لديها السلع المعمرة ونوع التجمع، 2007 134
- جدول 38: الأسر في قطاع غزة التي يتوفر لديها السلع المعمرة حسب نوع المسكن ونوع التجمع، 2007 135
- جدول 39: الأسر في قطاع غزة التي يتوفر لديها السلع المعمرة حسب حيازة المسكن ونوع التجمع، 2007 139
- جدول 40: المساكن المأهولة في قطاع غزة حسب الطريقة المستخدمة للتخلص من النفايات المنزلية ونوع التجمع، 2007 143
- جدول 41: الأسر في قطاع غزة حسب الحالة التعليمية لرب الأسرة ونوع المسكن ونوع التجمع، 2007 144
- جدول 42: المساكن المأهولة في قطاع غزة حسب نوع المسكن والطريقة المستخدمة للتخلص من النفايات المنزلية ونوع التجمع، 2007 146
- جدول 43: المساكن المأهولة في قطاع غزة حسب الحالة التعليمية لرب الأسرة والطريقة المستخدمة للتخلص من النفايات المنزلية ونوع التجمع، 2007 147
- جدول 44: الأسر في قطاع غزة حسب الطريقة المستخدمة للتخلص من النفايات المنزلية والعلاقة بقوة العمل والجنس لرب الأسرة ونوع التجمع، 2007 149
- جدول 45: الأسر في قطاع غزة حسب عدد وسائل تكنولوجيا المعلومات المتوفرة ونوع المسكن ونوع التجمع، 2007 150
- جدول 46: الأسر في قطاع غزة حسب عدد وسائل تكنولوجيا المعلومات المتوفرة وكثافة السكن ونوع التجمع، 2007 154

قائمة الأشكال البيانية

| الصفحة | الشكل |
|--------|---|
| 45 | شكل 1: عدد المساكن المأهولة والأفراد في قطاع غزة حسب السنة 1997، 2007 (بالألف) |
| 46 | شكل 2: عدد المساكن المأهولة في قطاع غزة حسب المحافظة، 2007 (بالألف) |
| 47 | شكل 3: التوزيع النسبي للمساكن المأهولة في قطاع غزة حسب حيازة المسكن، 2007 |
| 47 | شكل 4: عدد المساكن المأهولة في قطاع غزة حسب المصدر الرئيسي للمياه، 2007 |
| 48 | شكل 5: التوزيع النسبي للمساكن المأهولة في قطاع غزة حسب الاتصال بالصرف الصحي، 2007 |
| 49 | شكل 6: عدد المساكن المأهولة في قطاع غزة حسب المصدر الرئيسي للطاقة المستخدمة في التدفئة 2007 |
| 50 | شكل 7: نسبة الأسر في قطاع غزة حسب توفر السلع المعمرة لدى الأسرة، 2007 |

الفصل الأول

مقدمة

1.1 تمهيد

التعداد العام للسكان والمساكن والمنشآت 2007 هو ثاني تعداد فلسطيني شامل يتم تنفيذه بقرار فلسطيني مستقل، وهو أضخم وأكبر العمليات الإحصائية التي يتم تنفيذها بهدف توفير البيانات اللازمة لرسم وتنفيذ التنمية الاقتصادية والاجتماعية. كما أنه أحد أهم عناصر نظام الإحصاءات الرسمية. ومن هنا، فقد تطلب انجازه عملاً دؤوباً من كافة فئات المجتمع ومؤسساته الحكومية والخاصة بغية إنجاحه، وذلك من خلال تقديم كافة أشكال الدعم للفريق الوطني الذي تولى مهمة تخطيط وتنفيذ فعاليات التعداد. ونظراً للأهمية الكبيرة لهذا التعداد فقد أصدر مجلس الوزراء في جلسته المنعقدة بمدينة رام الله بتاريخ 2006/12/16 القرارات الخاصة بإجراء التعداد العام للسكان والمساكن والمنشآت 2007، حيث حددت هذه القرارات النطاق الجغرافي للتعداد واللجان الوطنية المشرفة على تنفيذه.

2.1 أهداف التعداد

يهدف تعداد السكان بشكل أساسي إلى حصر عدد السكان وتوزيعاتهم وفق بعض الخصائص الأساسية المستقرة نسبياً بهدف التخطيط لأغراض التنمية الاقتصادية والاجتماعية، وعادة ما تتطلب التحضيرات للتعدادات فترات طويلة من 3-5 سنوات لإجراء التجارب القبلية وفحص الأدوات والخطط والاحتياجات البشرية والمادية والبرامج الزمنية. كما يهدف التعداد بصورة أساسية إلى توفير البيانات الإحصائية لتوزيع السكان وخصائصهم الديمغرافية والاجتماعية والاقتصادية في فترة مرجعية محددة ولجميع الأشخاص داخل حدود الدولة، بهدف استخدامها لأغراض التخطيط والتنمية الاقتصادية والاجتماعية.

3.1 مبررات التعداد

هناك إجماع وطني على تنفيذ التعداد بشكل دوري كل عشر سنوات، إضافة إلى كونه استحقاقاً قانونياً حسب قانون الإحصاءات العامة رقم (4) لعام 2000، كما أن هناك الكثير من المبررات والأسباب التي تبرز أهمية تنفيذ التعداد منها:

1. إجراء مقارنات بين نتائج تعداد 2007 والتعداد السابق في شتى المؤشرات الإحصائية، وقياس التغيرات الأساسية في السكان وخاصة في الخصوبة والهجرة والقوى العاملة والظروف السكانية.
2. قياس أثر جدار الضم والتوسع على الحراك السكاني وخاصة في التجمعات السكانية التي يمر بها أو يعزلها.
3. توفير بيانات للمستويات الجغرافية الصغيرة وخاصة التجمعات السكانية ومناطق العد، مما يساعد في التخطيط على المستوى الجزئي من التجمع.
4. دعم السلطة الوطنية الفلسطينية معلوماتياً في سعيها نحو تحقيق أهداف الألفية والتي لا تتحقق إلا من خلال مؤشرات متنوعة عن التقدم واتجاهات التغير في المجالات السكانية والاجتماعية والاقتصادية، وعلى وجه الخصوص مؤشرات التعليم، والعمل، والديمغرافيا، والتركيب العمري.

5. تحديث الإسقاطات السكانية، حيث يعتبر توفير بيانات عن السكان من خلال تعدادين من أهم أسباب النجاح في إعداد تقديرات سكانية دقيقة للسنوات القادمة، إضافة لتقييم سجلات السكان والمنشآت.
6. تحديث أطر المعاينة للأسر والمباني والمساكن والمنشآت والتي تستخدم أساساً لتنفيذ المسوح المتخصصة بالعينة.
7. تعزيز القدرات الإحصائية الوطنية باعتبارها من أشكال السيادة الوطنية.

4.1 تاريخ التعدادات في فلسطين

1. أجري أول تعداد عام للسكان في تشرين أول عام 1922 في عهد الانتداب البريطاني حيث تم عد حوالي 752 ألف نسمة.
2. أجري ثاني تعداد في تشرين ثاني عام 1931 حيث تم عد 1.033 مليون نسمة.
3. تم إجراء مسح ديمغرافي عام 1944 أظهر أن عدد السكان حوالي 1.74 مليون نسمة.
4. خلال إدارة المملكة الأردنية الهاشمية للضفة الغربية تم عد السكان، حيث تم عد حوالي 667 ألف نسمة في الضفة الغربية في تعداد 1952، وتم عد حوالي 805 ألف نسمة في الضفة الغربية في تعداد 1961.
5. خلال الاحتلال الإسرائيلي تم إجراء حصر شامل للسكان في أيلول عام 1967، وتم حصر حوالي 599 ألف نسمة في الضفة الغربية وحوالي 400 ألف نسمة في قطاع غزة. علماً بأن هناك حوالي 400 ألف نسمة هجروا مباشرة من الأراضي الفلسطينية بعد الاحتلال عام 1967 ولم تشملهم عملية الحصر.
6. نفذ الجهاز المركزي للإحصاء الفلسطيني أول تعداد فلسطيني بأيد فلسطينية عام 1997، حيث تم عد حوالي 2.6 مليون نسمة في الضفة الغربية وقطاع غزة. ولم يشمل هذا العدد سكان ذلك الجزء من محافظة القدس والذي ضمته إسرائيل عنوة بعيد احتلالها للأراضي الفلسطينية عام 1967 (J1) والذين قدر عددهم في حينه بحوالي 210 آلاف نسمة. لم يتم عد السكان في هذا الجزء من الأراضي الفلسطينية بسبب منع سلطات الاحتلال الفريق الوطني للتعداد بالقوة من عد السكان.

5.1 مراحل تنفيذ التعداد

تم تنفيذ التعداد خلال ثلاثة مراحل هي:

1. **المرحلة التحضيرية:** من كانون ثاني 2006 إلى تموز 2007. خلال هذه المرحلة جرى إصدار القرارات الرسمية الخاصة بالتعداد وتشكيل الهياكل التنظيمية واللجان اللازمة للتعداد، كما تم خلالها التشاور مع كافة المعنيين ومستخدمي البيانات لتحديد الأولويات والوصول إلى حالة شبه إجماع وطني حول محتويات التعداد، كما تم أيضاً خلال هذه المرحلة تحضير الخرائط للتجمعات وتقسيمها إلى مناطق عد وتصميم الاستثمارات والأدلة وإعداد الخطط الخاصة بالتدقيق والترميز وإدخال البيانات، وإعداد الخطط المساندة، وتقدير أعداد العاملين.
2. **المرحلة الميدانية:** من آب 2007 وحتى نهاية العام 2007. تم خلالها تحديد وحزم مناطق العد بوضع علامات محددة لحدود كل منطقة، كما وتم ترقيم وحصر المباني والوحدات السكنية والمنشآت، والمرحلة الأهم وهي مرحلة عد السكان الفعلي.
3. **مرحلة تجهيز البيانات:** تم في هذه المرحلة تدقيق السجلات والاستمارات وترميزها وإدخالها من تشرين ثاني 2007 وحتى نهاية عام 2008 في الضفة الغربية. بينما في قطاع غزة فتمت هذه العمليات خلال عام 2011، والتي استغرقت نحو 8 أشهر خلال الفترة آذار - تشرين أول/2011، وذلك نتيجة إغلاق مكتب الجهاز في القطاع وتوقف العمل في مرحلة معالجة بيانات التعداد.

6.1 مراحل النشر

1. النتائج الأولية

تم نشر النتائج الأولية للسكان والمساكن والمباني والمنشآت بتاريخ 2008/2/7 وكانت على شكل أعداد على مستوى المحافظات والمناطق (الضفة الغربية وقطاع غزة) وإجمالي الأراضي الفلسطينية. تعتبر النتائج أولية إذ تم تجميعها بصورة يدوية بالاعتماد على الدفاتر التنظيمية للمراقبين في التعداد. وقد تم نشر هذه النتائج بوقت قياسي خلال شهر من انتهاء العمليات الميدانية.

2. النتائج النهائية

بعد إتمام مرحلة معالجة البيانات في قطاع غزة، شملت عمليات تدقيق وترميز الاستثمارات وإدخال بياناتها على الحاسوب، تم في هذا التقرير نشر أهم نتائج التعداد في الأراضي الفلسطينية من خلال نشر بعض الخصائص المتعلقة بالأفراد والأسر والمساكن، كما سيتم نشر أهم النتائج النهائية في قطاع غزة ومحافظات القطاع، بالإضافة إلى نشر التقارير التفصيلية على مستوى الأراضي الفلسطينية وقطاع غزة ومحافظات القطاع خلال الفترة كانون ثاني- حزيران 2012. حيث تم نشر أهم النتائج النهائية للتعداد في الضفة الغربية من خلال نشر بعض الخصائص المتعلقة بالأفراد والأسر والمساكن، إضافة لنشر التقارير التفصيلية عن المحافظات خلال الفترة تشرين الثاني 2008 - تموز 2009.

3. التقارير التحليلية

تم نشر ثمانية تقارير تحليلية تتعلق بمواضيع سكانية واجتماعية واقتصادية محددة من خلال بيانات التعداد العام، حيث قام بإعدادها خبراء متخصصون في هذه المواضيع من الجامعات ومراكز الدراسات والأبحاث.

الفصل الثاني

المفاهيم والمصطلحات

استند التعداد الثاني لعام 2007 إلى مفهوم العد الواقعي (Defacto) وفقاً لتوصيات الأمم المتحدة، وذلك من أجل الاتساق مع التعداد الأول وضمان قابلية المقارنة، آخذين بعين الاعتبار نتائج المشاورات التي تمت مع المستخدمين الرئيسيين للبيانات. وتم تصميم تعريف محدد لكل متغير من المتغيرات التي تم الحصول على بياناتها من خلال هذا التعداد، بحيث كان التعريف متفقاً إلى حد ما مع التوصيات الدولية، مع الأخذ بالاعتبار تلبية الحاجات الخاصة بالمجتمع الفلسطيني. وفيما يلي أهم المصطلحات والمفاهيم المتعلقة بالبند الذي سيشار إليها في النتائج الأولية:

التعداد:

هو العملية الكلية لجمع وتصنيف ومعالجة وتحليل وتقييم ونشر وتوفير البيانات الإحصائية عن أعداد السكان وتوزيعهم حسب الخصائص الديمغرافية والاجتماعية والاقتصادية الأساسية في فترة مرجعية محددة، ولجميع الأشخاص داخل حدود الدولة وللمواطنين المتواجدين خارج حدود الدولة بصفة مؤقتة.

1.2 التقسيمات الجغرافية والإدارية والإحصائية

تنقسم الأراضي الفلسطينية إدارياً إلى (16) محافظة، وتعتبر المحافظة أعلى مستوى في الهيكل الإداري من التقسيمات الإدارية في الأراضي الفلسطينية، بحيث تضم المحافظة الواحدة العديد من التجمعات السكانية، ويبلغ عددها 11 محافظة في الضفة الغربية و5 محافظات في قطاع غزة وهي كما يلي:

1. الضفة الغربية: وتشمل محافظات جنين وطوباس وطولكرم ونابلس وقلقيلية وسلفيت ورام الله والبيرة وأريحا والأغوار والقدس وبيت لحم والخليل.
2. قطاع غزة: ويشمل محافظات شمال غزة وغزة ودير البلح وخانيونس ورفح.

وفيما يلي أهم التعاريف للتقسيمات الإدارية والجغرافية والإحصائية

التجمع السكاني:

مساحة (مكان) من سطح الأرض مأهولة بالسكان بشكل دائم ولها سلطة إدارية رسمية، أو أي مساحة (مكان) من سطح الأرض مأهولة بالسكان بشكل دائم ومنفصلة جغرافياً عن أي تجمع مجاور لها ومُعترف بها عرفياً وليس لها سلطة إدارية مستقلة.

نوع التجمع:

صنفت التجمعات السكانية إلى ثلاثة أصناف وهي: حضر، ريف، مخيمات

الحضر: هو كل تجمع يبلغ عدد سكانه 10,000 نسمة أو أكثر، وجميع مراكز المحافظات بغض النظر عن حجمها، وجميع التجمعات التي يبلغ عدد سكانها ما بين 4,000 – 9,999 نسمة شريطة أن يتوفر فيها أربعة عناصر من العناصر التالية على الأقل: (شبكة كهرباء عامة، وشبكة مياه عامة، ومكتب بريد، ومركز صحي بدوام كامل لطبيب طيلة أيام الأسبوع، ومدرسة ثانوية تمنح شهادة الثانوية العامة).

الريف: وهو كل تجمع يقل عدد سكانه عن 4,000 نسمة، وكل تجمع يبلغ عدد سكانه ما بين 4,000 - 9,999 نسمة دون أن تتوفر فيه أربعة عناصر من الخدمات المذكورة أعلاه.

المخيم: وهو كافة التجمعات التي يطلق عليها اسم مخيم، ويدار من قبل وكالة الغوث الدولية.

منطقة العد:

منطقة العد هي المنطقة الجغرافية المحددة على الخرائط، والتي يتم تحديدها على الطبيعة بحدود واضحة المعالم (شوارع، طرق، ممرات، حدود إدارية) لتكون مجال عمل عداد واحد عادة، وقد تكون تجمعاً صغيراً أو جزءاً من تجمع سكاني كبير. وتضم كل منطقة حوالي 150 وحدة سكنية باستثناء التجمعات الصغيرة والتي تضم أقل من 150 وحدة سكنية، فقد اعتبرت منطقة عد، بغض النظر عن عدد الوحدات السكنية.

2.2 تعريف عامة

تعداد المساكن:

هو العملية الكلية لجمع وتصنيف ومعالجة وتحليل وتقويم ونشر وتوفير البيانات الإحصائية عن أعداد المساكن وتوزيعها حسب خصائص المساكن في فترة مرجعية معينة لجميع الوحدات السكنية داخل الدولة.

الوحدة السكنية:

هو مبنى أو جزء من مبنى معد لسكن أسرة واحدة، وله باب أو مدخل مستقل أو أكثر من مدخل يؤدي إلى الطريق أو الممر العام دون المرور في وحدة سكنية أخرى.

المسكن العام:

هو مكان مخصص لإقامة مجموعة من الأفراد يتواجدون به للانتفاع بخدمة يقدمها المسكن العام أو لأسباب أخرى. وقد يشغل المسكن العام مبنى أو أكثر أو وحدة سكنية أو أكثر داخل مبنى، ويدخل ضمن المساكن العامة الفنادق والبنسيونات، دور العجزة والأيتام، ومصحات الأمراض النفسية، ومساكن الطلبة الجماعية، سجون الدولة، أماكن إقامة الراهبات والرهبان في الأديرة والكنائس (الذين ليس لهم أسر يقيمون معها عادة).

الأسرة:

فرد أو مجموعة أفراد تربطهم أو لا تربطهم صلة قرابة، ويقيمون في مسكن واحد، ويشتركون في المأكل أو في أي وجه متعلق بترتيبات المعيشة.

وتقسم الأسر التي تم عدها إلى:

1. أسرة خاصة: هي الأسرة التي ينطبق عليها تعريف الأسرة السابق الذكر.
2. مسكن عام (أسرة جماعية): وهي الأسر التي تم عدها في الأماكن التي ينطبق عليها تعريف المسكن العام السابق الذكر وتسمى أيضاً أسر المؤسسات.

الأسرة الفلسطينية:

هي الأسرة الخاصة التي تكون فيها جنسية رب الأسرة فلسطيني. أما الأسرة غير الفلسطينية فهي الأسرة التي تكون فيها جنسية رب الأسرة غير فلسطيني بغض النظر عن جنسية باقي الأفراد.

أنواع الأسر الخاصة:

تقسم الأسر الخاصة (المعيشية) حسب تركيبها الأسري إلى الأنواع التالية:

1. أسرة من فرد واحد: وهي الأسرة التي تتكون من شخص واحد فقط.
2. أسرة نووية (الأسرة النووية): وهي الأسر المعيشية التي تتكون كافةً من نواة أسرية واحدة، وتتشكل من أسرة مؤلفة من زوجين فقط أو من زوجين مع ابن أو ابنة (بالدم فقط وليس بالتبني) أو أكثر أو أب (رب الأسرة) لديه ابن أو ابنة أو أكثر أو أم (رب الأسرة) لديها ابن أو ابنة أو أكثر، مع عدم وجود أي شخص من الأقرباء الآخرين أو من غيرهم.
3. أسرة ممتدة: هي الأسر المكونة من أسره نووية أو أكثر مع وجود أفراد آخرين يعيشون معهم وترتبطهم علاقة بتلك الأسرة.
4. أسرة مركبة: هي الأسرة المكونة من أسرة نووية أو أكثر مع وجود فرد أو أفراد يعيشون معها ولا تربطهم علاقة قرابة بهذه الأسرة.

رب الأسرة:

هو الشخص المقيم إقامة معتادة مع الأسرة، والذي عرف بأنه يحمل هذه الصفة من قبل باقي أفراد الأسرة، وعادة ما يكون هذا الشخص صاحب السلطة والمسؤول عن تدبير الشؤون الاقتصادية للأسرة وقد يشاركه الآخرون في ذلك، وقد يكون رب الأسرة ذكراً أو أنثى.

3.2 التعاريف الأساسية لخصائص السكان

حالة اللجوء:

حالة اللجوء خاصة بالفلسطينيين الذين هجروا من الأراضي الفلسطينية التي احتلتها إسرائيل عام 1948 وتشمل أبناء الذكور منهم وأحفادهم.

تصنف إلى:

1. لاجئ مسجل: إذا كان الفرد لاجئاً وله اسم مسجل في بطاقة التسجيل (المؤن) الصادرة عن وكالة الغوث.
2. لاجئ غير مسجل: إذا كان الفرد لاجئاً إلا أنه غير مسجل في بطاقة وكالة الغوث (المؤن) لأي سبب كان.
3. ليس لاجئاً: هو كل فلسطيني ليس لاجئاً مسجلاً أو لاجئاً غير مسجل.

الجنس:

ويصنف الجنس إلى ذكر أو أنثى.

العمر بالسنوات الكاملة:

يعرف العمر على أنه الفترة الزمنية بين تاريخ الميلاد ولحظة الإسناد الزمني للتعداد معبراً عنه بالسنوات الكاملة.

المشتغل:

هو الفرد الذي يباشر شغلاً أو عملاً معيناً منتجاً ولو لساعة واحدة خلال فترة الإسناد الزمني سواء كان لحسابه أو لحساب الغير بأجر أو دون أجر أو في مصلحة العائلة. ويصنف المشتغلون حسب عدد ساعات العمل الأسبوعية إلى مشتغلون من (1-14) ساعة، ومشتغلون (15-34) ساعة، ومشتغلون 35 ساعة فأكثر.

العلاقة بقوة العمل:

هي حالة الفرد العملية من حيث كونه داخل أو خارج القوة العاملة وتصنف كالتالي:

1. **مشتغل من 1-14 ساعة:** هو الفرد الذي عمره (7 سنوات فأكثر) وينطبق عليه مفهوم العمل ويعمل عادة من 1-14 ساعة في الأسبوع.
2. **مشتغل من 15-34 ساعة:** هو الفرد الذي عمره (7 سنوات فأكثر) وينطبق عليه مفهوم العمل ويعمل عادة من 15-34 ساعة في الأسبوع.
3. **مشتغل 35 ساعة فأكثر:** هو الفرد الذي عمره (7 سنوات أكثر) وينطبق عليه مفهوم العمل ويعمل عادة 35 ساعة فأكثر في الأسبوع.

لا يعمل ويريد العمل - سبق له العمل:

4. **بحث عن عمل الأسبوع الماضي:** الفرد الذي عمره (7 سنوات فأكثر) ولديه الرغبة في العمل أو الحاجة له وبحث عنه في الأسبوع الماضي بشكل جاد باتباعه أحد طرق البحث عن العمل وهي التسجيل في مكاتب الاستخدام، أو التسجيل في نقابة العاملين، أو مراجعة الأصدقاء أو الأقارب، أو مراجعة شخصية لاماكن العمل، أو قراءة الجريدة بهدف الحصول على فرصة عمل، أو بحث عن مبنى أو أرض أو آلات أو أجهزة بغرض إنشاء مشروع خاص، أو تدبير موارد مالية. مع ملاحظة أن هذه الفئة هي الفئة التي عملت في السابق لمدة أسبوعين بشكل متواصل.

5. **لم يبحث عن عمل بسبب اليأس:** هو الفرد الذي عمره (7 سنوات فأكثر) وكان يعمل في السابق ولكنه خلال أسبوع الإسناد الزمني لم يعمل ولو لساعة واحدة ولم يبحث عن عمل ولديه الرغبة في العمل أو الحاجة له وبحث عنه سابقاً ولكنه لم يستطع إيجاده وليس له إيراد ولهذا لم يستمر في البحث عن عمل خلال فترة الإسناد بسبب يأسه من إيجاد عمل.

لا يعمل ويريد العمل - لم يسبق له العمل:

6. **بحث عن عمل في الأسبوع الماضي:** هو الفرد الذي عمره (7 سنوات فأكثر) لم يسبق له العمل خلال أي فترة سابقة ولم يعمل ولو لساعة واحدة خلال فترة الإسناد ولديه الرغبة في العمل أو الحاجة له وبحث عنه في الأسبوع الماضي بشكل جاد باتباعه أحد طرق البحث عن العمل وهي التسجيل في مكاتب الاستخدام، أو التسجيل في نقابة العاملين، أو مراجعة الأصدقاء أو الأقارب، أو مراجعة شخصية لاماكن العمل، أو قراءة الجريدة بهدف الحصول على فرصة عمل، أو بحث عن مبنى أو أرض أو آلات أو أجهزة بغرض إنشاء مشروع خاص، أو تدبير موارد مالية.

7. لم يبحث عن عمل بسبب اليأس: هو الفرد الذي عمره (7 سنوات فأكثر) الذي لم يعمل طوال حياته بأي نوع من العمل، ولم يعمل ولو لساعة واحدة خلال فترة الإسناد الزمني ولم يبحث عن عمل، لديه الرغبة في العمل أو الحاجة له وبحث عنه سابقاً ولكنه لم يستطع إيجاده وليس له إيراد ولهذا لم يستمر في البحث عن عمل خلال فترة الإسناد بسبب يأسه من إيجاد عمل.

لا يعمل ولا يريد العمل:

الأفراد الذي أعمارهم (7 سنوات فأكثر) ولا ينطبق عليهم مفهوم العاملين أو العاطلين عن العمل، ويتم تصنيفهم خارج القوى العاملة، بمعنى أن هذا الفرد لم يعمل ولو لساعة واحدة خلال فترة الإسناد الزمني، ولم يبحث عن عمل ولا يرغب في العمل ويندرج تحت هذا التعريف:

8. التفرغ للدراسة/التدريب: هو الفرد الذي عمره (7 سنوات فأكثر) والذي يواظب على دراسة منتظمة بهدف الحصول على مؤهل علمي وغير مرتبط بعمل معين خلال فترة الإسناد، وتجدر الإشارة هنا إلى أن الأعمال المنزلية والهوايات لا تدخل ضمن العمل.

9. التفرغ لأعمال المنزل: هو الفرد (ذكر أو أنثى) الذي عمره (7 سنوات فأكثر) غير المشتغل والقادر على العمل ولا يبحث عنه وغير المنتظم في دراسة معينة ويقوم بأعمال المنزل بهدف خدمة الأسرة ولا يشمل ذلك خدمة بيوت الغير مقابل أجر نقدي أو عيني إذ أن هذا النوع من الخدمة يعتبر ضمن العمل.

10. العجز/كبر السن/مرض: هو الفرد الذي عمره (7 سنوات فأكثر) والذي لا يمكنه مباشرة أي نوع من العمل بسبب إصابته بمرض مزمن أو بسبب أية إعاقة، وتشمل هذه الفئة أيضاً جميع الأفراد غير القادرين على العمل بسبب تقدمهم في السن.

11. وجود إيراد/المتقاعد: إذا كان الفرد قادراً على العمل ولكنه لا يعمل ولا يرغب في العمل ولا يبحث عنه وذلك لوجود إيراد له من عقارات، أو من التقاعد.....الخ.

12. أخرى: تشمل أي فرد لم ينطبق عليه جميع ما ذكر سابقاً مثل، المسجون، أو الفرد القادر على العمل إلا أنه لا يرغب به ولا يبحث عنه وليس له إيراد من جهة أخرى مثل الأبناء والبنات غير الملتحقين بالمدارس ولا تنطبق عليهم أي حالة مما سبق.

المهنة الرئيسية:

المقصود بالمهنة الرئيسية هي الحرفة أو نوع العمل الذي يباشره الفرد إذا كان مشغولاً أو الذي باشره سابقاً إذا كان متعطلاً سبق له العمل، والمقصود بالمهنة الرئيسية هي المهنة التي يقضي فيها المشتغل أكثر من نصف وقت العمل أو الأكثر تكراراً والأكثر ثباتاً خلال الأشهر الثلاثة السابقة لليلة العد.

المستوى التعليمي:

هو أعلى مؤهل أتمه الفرد بنجاح. ويستوفى هذا السؤال للأفراد الذين أعمارهم 10 سنوات فأكثر. ويصنفون كالتالي:
أمي: إذا كان الفرد لا يستطيع القراءة والكتابة معاً بأي لغة كانت ولم يحصل على أي شهادة من التعليم النظامي.
ملم: إذا كان الفرد يستطيع القراءة والكتابة دون إنهاء أي مرحلة من المراحل التعليمية المذكورة بحيث يمكنه قراءة وكتابة جملة بسيطة.

أعلى مؤهل أتمه الفرد بنجاح: إذا كان الفرد حاصلاً على مؤهل دراسي مثل الابتدائية، الإعدادية، ثانوي، دبلوم متوسط، بكالوريوس، دبلوم عالي، ماجستير، دكتوراه، بشرط أن يكون قد أتمها بنجاح. ويعتبر مؤهل كل من أنهى الصف السادس بنجاح من المرحلة الأساسية (ابتدائي) وكل من أنهى الصف التاسع بنجاح من المرحلة الأساسية (إعدادي) وكل من أنهى امتحان الثانوية العامة (التوجيهي) بنجاح من المرحلة الثانوية (ثانوي) وإذا كان الفرد ملتحقاً حالياً في المرحلة الابتدائية وعمره (10) سنوات فأكثر يعتبر (ملم).

4.2 التعاريف الأساسية لخصائص المساكن

نوع المسكن:

يقصد بنوع المسكن الشكل الهندسي أو المعماري للمسكن. والذي قد يكون فيلا، أو دار، أو شقة، أو غرفة مستقلة، أو أي شكل آخر. مثل (براكية أو خيمة...الخ).

1. فيلا: مبنى قائم بذاته مشيد من الحجر النظيف عادة، ومعد أصلاً لسكن أسرة واحدة عادة، ويتكون من طابق واحد بجناحين أو من طابقين أو أكثر، يصل بينهما درج داخلي، ويخصص أحد الأجنحة في حالة الطابق الواحد أو الطابق الثاني للنوم، والجناح الآخر أو الطابق الأرضي للاستقبال والمطبخ والخدمات بمختلف أنواعها، كما يتوفر في الغالب للفيلاد حديقة تحيط بها بغض النظر عن مساحتها بالإضافة إلى سور يحيط بها من الخارج، وكراج للسيارة كما يغطي السطح العلوي للفيلاد بمادة القرميد على الأغلب، ويمكن أن يوجد ضمن حدود الفيلاد أحد المباني أو الملاحق ويكون من مكوناتها.
2. دار: مبنى معد أصلاً لسكن أسرة واحدة، ويمثل البناء التقليدي في فلسطين، وقد تتكون الدار من طابق واحد أو طابقين تستغلها أسرة واحدة.
3. شقة: هي جزء من دار أو عمارة تتكون من غرفة أو أكثر مع المرافق من مطبخ وحمام ومرحاض، ويقفل عليها جميعاً باب خارجي وهي معدة لسكن أسرة واحدة، ويمكن الوصول إليها عن طريق درج أو ممر يؤدي إلى الطريق العام.
4. غرفة مستقلة: هي غرفة قائمة بذاتها ليس بها مرافق بل تشترك عادة مع غيرها من الغرف في المرافق (مطبخ، حمام، مرحاض) وهي معدة أصلاً للسكن. وتوجد عادة على أسطح المباني أو بالفناء، وتكون جزءاً من دار أو فوق أسطح العمارات.
5. خيمة: مبنى قائم بذاته مصنوع من القماش أو الوبر أو الشعر وعادة ما توجد في التجمعات البدوية.
6. براكية: هي مبنى قائم بذاته، تتكون من غرفة واحدة أو أكثر وتكون المادة الغالبة للجدران الخارجية والسطح من الزنك (الصاج) أو التنتك أو الاسيست ولا يتم حصرها إلا إذا كانت مشغولة.
7. أخرى: وحدات سكنية لا يمكن تصنيفها كأحد الأنواع السابقة، مثل الأكواخ والكهوف والمغارات والأكشاك بشرط أن تكون مشغولة بسكن أو عمل وقت التعداد.

حيازة المسكن:

يمثل كيفية حيازة الأسرة للمسكن وتكون إحدى الحالات الآتية:

1. ملك: إذا كان المسكن ملكاً للأسرة أو لأحد أفرادها الذين يقيمون بالمسكن عادة.
2. مستأجر غير مفروش: إذا كان المسكن مستأجراً دون أثاث مقابل إيجار يتم دفعه شهرياً أو كل مدة معينة.

3. **مستأجر مفروش:** إذا كان المسكن مستأجراً مع الأثاث والتجهيزات.
4. **دون مقابل:** في حالة حيازة المسكن دون دفع أي مبالغ كأن يكون المالك أب أو أم أو أحد أقارب رب الأسرة أو أحد أفرادها الذين لا يقيمون بالمسكن أو مقدماً من جهة أخرى دون مقابل.
5. **مقابل عمل:** إذا كان المسكن مقدماً للأسرة نتيجة علاقة عمل تربط أحد أفراد الأسرة بجهة العمل دون دفع إيجار، وسواء كانت هذه الجهة تملك المسكن أو تقوم هي بدفع الإيجار للمالك الأصلي.
6. **أخرى:** في حالة حيازة الأسرة للمسكن بأي وسيلة أخرى غير الحالات السابقة.

الغرفة:

هي أية مساحة تساوي أو تزيد عن (4) م² (أربعة أمتار مربعة فأكثر) محاطة بجدران وسقف يسهل عزل المستخدمين لها عن الآخرين، وتعتبر الشرفات (الفرنديات) المقززة غرفة إذا كانت مساحتها مساوية أو تزيد عن أربعة أمتار مربعة ومستخدمة لأي غرض من الأغراض المعيشية، وتعتبر الصالة غرفة، ولا يعتبر من ضمن الغرف كل من المطبخ والحمام والمرحاض والممرات. كما لا يعتبر من الغرف تلك المخصصة للحيوانات والدواجن وكذلك الغرف المستخدمة للعمل فقط.

غرفة النوم:

هي أي مساحة تساوي أو تزيد عن (4) م² (أربعة أمتار مربعة فأكثر)، محاطة بجدران وسقف ويسهل عزل المستخدمين لها عن الآخرين، مستخدمة لنوم شخص واحد أو أكثر من أفراد الأسرة. وتعتبر الشرفات (الفرنديات) المقززة غرف نوم إذا كانت مساحتها مساوية أو تزيد عن أربعة أمتار مربعة، ومستخدمة لغرض النوم.

المصدر الرئيسي للمياه:

- وهو المصدر الأكثر استخداماً من قبل الأسرة للأغراض المختلفة، وتكون إحدى الحالات الآتية:
1. **شبكة مياه عامة محلية:** هي شبكة من الأنابيب الرئيسية والفرعية تنتشر في التجمع السكاني لغرض توزيع وتوصيل المياه الصالحة للشرب إلى التجمع، وتشرف عليها سلطة محلية فلسطينية.
 2. **شركة مياه إسرائيلية (ميكروت):** هي شبكة من الأنابيب الرئيسية والفرعية تنتشر في التجمع السكاني لغرض توزيع وتوصيل المياه الصالحة للشرب إلى التجمع، وتشرف عليها سلطة إسرائيلية.
 3. **آبار جمع مياه الأمطار:** هي الآبار التي يتم حفرها وتبطينها بغرض تجميع وتخزين مياه الأمطار فيها.
 4. **ينابيع:** الينبوع هو ماء متدفق من أحد مسارب المياه الجوفية عند التقاء الطبقة الحاملة للماء مع سطح الأرض، وهناك ينابيع دائمة التدفق يستمر تدفقها على مدار السنة، وأخرى موسمية حيث تنفجر في فصل الشتاء فقط.
 5. **صهاريج (تنكات):** استخدام المياه من خلال سيارات نقل المياه.
 6. **أخرى:** إذا كان المصدر الرئيسي للمياه غير ما ذكر أعلاه.

الاتصال بالكهرباء:

يوضح مدى اتصال المسكن بالكهرباء وقد صنفت على النحو الآتي:

1. **شبكة عامة:** وهي عبارة عن التمديدات والتوصيلات الكهربائية والتي تنتشر في التجمعات السكانية وتغطي كل أو غالبية مساكن التجمع وهي خاصة بشركات الكهرباء أو السلطات المحلية (البلدية أو القروية).

2. مولد خاص: جهاز يستخدم لتوليد الطاقة الكهربائية وتزويد المساكن بها ويكون مملوك لصاحب المسكن أو مجموعة من الأفراد.

3. لا يوجد: في حالة عدم توفر الوسائل السابقة الذكر للكهرباء.

الاتصال بالصرف الصحي:

يوضح مدى اتصال المسكن بالشبكة العامة للصرف الصحي، ويكون إحدى الحالات الآتية:

1. شبكة عامة: الشبكة العامة للصرف الصحي التابعة لمجالس البلديات أو أي هيئة أخرى وهو نظام من أجهزة الجمع وخطوط الأنابيب والموصلات والمضخات يستخدم لإخلاء المياه المستعملة (مياه الأمطار، المياه المنزلية، وغيرها من المياه المستعملة) ونقلها من مواقع إنتاجها إما إلى محطة بلدية لمعالجة مياه المجاري أو إلى موقع حيث يتم تصريف المياه المستعملة إلى مياه سطحية.
2. حفرة امتصاصية: هي بئر أو حفرة يخزن بها الغائط البشري أو قاذورات أخرى، وتعتبر صماء فإذا كانت دون جدران أو بدران مسامية (امتصاصية)، بمعنى أن المياه العادمة تتسرب إلى جوف الأرض سواء من الجوانب أو من قاع الحفرة أو من كليهما فتدعى في هذه الحالة حفرة امتصاصية.
3. حفرة صماء: هي بئر أو حفرة يخزن بها الغائط البشري أو قاذورات أخرى، فإذا كانت الحفرة ذات جدران إسمنتية أو أية مادة أخرى عازلة تماما، ولا تسمح بنفاذ المياه العادمة من أي جهة.
4. لا يوجد: في حالة عدم توفر الوسائل السابقة الذكر للصرف الصحي.

توفر مطبخ:

المطبخ هو غرفة مخصصة لإعداد الطعام ولها أربعة جدران وسقف، ويصنف إلى:

1. مطبخ متصل بالمياه: وذلك في حالة وجود حنفية للمياه داخل المطبخ.
2. مطبخ غير متصل بالمياه: وذلك في حالة عدم وجود حنفية للمياه داخل المطبخ.
3. لا يوجد: وذلك في حالة عدم وجود مطبخ بالمسكن.

توفر حمام:

الحمام هو غرفة مخصصة للاستحمام ولها باب يمكن إغلاقه، ويكون إحدى الحالات التالية:

1. حمام متصل بالمياه: وذلك في حالة وجود حمام متصل بالمياه، أو وجود حنفية للمياه داخل الحمام.
2. حمام غير متصل بالمياه: وذلك في حالة وجود حمام إلا أنه غير متصل بالمياه.
3. لا يوجد: وذلك في حالة عدم وجود حمام بالمسكن.

توفر مرحاض:

المرحاض هو مكان مخصص لقضاء الحاجة وله باب يمكن إغلاقه، ويكون إحدى الحالات التالية:

1. مرحاض متصل بالمياه: وذلك في حالة وجود مرحاض متصل بالمياه، أو وجود حنفية للمياه داخل المرحاض.
2. مرحاض غير متصل بالمياه: وذلك في حالة وجود مرحاض إلا أنه غير متصل بالمياه.
3. لا يوجد: وذلك في حالة عدم وجود مرحاض مستقل بالمسكن.

المصدر الرئيسي للطاقة المستخدمة في الطبخ:

هي الطاقة المستخدمة من قبل السكان للأغراض المنزلية في عملية الطبخ، وفي حالة استخدام أكثر من مصدر تم اختيار المصدر الأكثر استخداماً.

وقد يكون مصدر الطاقة المستخدمة في الطبخ كالتالي: (1) غاز، (2) كاز، (3) كهرباء، (4) حطب، (5) أخرى.

المصدر الرئيسي للطاقة المستخدمة في التدفئة:

هي الطاقة المستهلكة من قبل السكان للأغراض المنزلية في عملية التدفئة، وفي حالة استخدام أكثر من مصدر تم اختيار المصدر الأكثر استخداماً.

وقد يكون مصدر الطاقة المستخدمة في التدفئة كالتالي: في حالة عدم استخدام التدفئة في الأسرة يوضع الرقم (0) لا يوجد، (1) غاز، (2) كاز، (3) كهرباء، (4) حطب، (5) فحم، (6) سولار، (7) أخرى.

كثافة السكن (عدد الأفراد في الغرفة):

وهي عدد الأفراد في الغرفة، وتحسب بقسمة عدد أفراد الأسرة الذين يسكنون في الوحدة السكنية على عدد الغرف التي يسكن فيها أفراد الأسرة.

متوسط كثافة السكن:

يمثل متوسط عدد الأفراد للغرفة الواحدة، ويحسب بقسمة مجموع الأفراد لفئة معينة على مجموع عدد الغرف التي يشغلها الأفراد في هذه الأسر ويعتبر هذا المتوسط أحد مقاييس الكثافة السكنية.

التخلص من النفايات الصلبة:

التخلص أو الإلقاء النهائي للقمامة التي لا تستخلص أو لا يعاد تدويرها.

توفر السلع المعمرة لدى الأسرة:

وهو توفر بعض السلع التي تدوم طويلاً لدى الأسرة وهي :

سيارة خصوصية وهي السيارات المخصصة للاستخدام الخاص للأسرة، وثلاجة كهربائية، وسخان شمسي، وتدفئة مركزية، ومكتبة منزلية (توفر 10 كتب غير مدرسية على الأقل تستخدم لتنمية الجوانب الثقافية أو الدينية...الخ)، وطباخ غاز، وغسالة ملابس، وتلفزيون، وفيديو، وكمبيوتر، وصحن لاقط (ستلايت)...الخ.

تكنولوجيا المعلومات والاتصالات:

وصف أدوات وطرق النفاذ لوسائل تكنولوجيا المعلومات، والقيام بعمليات استرجاع البيانات، وتخزينها، وتنظيمها، وأساليب معالجتها وإنتاجها. كذلك وصف وسائل عرض المعلومات وتبادلها من خلال الطرق الإلكترونية واليدوية.

الإنترنت:

الشبكة العالمية التي تربط عدة آلاف من الشبكات وملايين أجهزة الحاسوب المختلفة الأنواع والأحجام في العالم، وهي وسيلة للتواصل وتبادل المعلومات بين مختلف الأفراد والمؤسسات. ويمكن النفاذ لخدمة الإنترنت بعدة طرق منها الاتصال الهاتفي، والنطاق العريض والخط الرقمي والبريد الإلكتروني.

استخدام الإنترنت:

عرف استخدام الإنترنت لأغراض التعداد بأنه القيام بالاستخدامات الأساسية مثل: الدخول إلى المواقع، قراءة الصحف، تنزيل الملفات أو البرامج من الشبكة. على أن يكون الاستخدام للإنترنت خلال الثلاث أشهر الأخيرة، سواء خارج البيت أو داخله.

الفصل الثالث

المنهجية

1.3 شمولية التعداد

شمل التعداد جميع الأفراد المتواجدين على قيد الحياة داخل الأراضي الفلسطينية صباح يوم 2007/12/01 بغض النظر عن الجنسية والمواطنة وأسباب التواجد، كما شمل الفلسطينيين المتواجدين في الخارج بصورة مؤقتة ولمدة سنة فأقل لأغراض الزيارة أو السياحة أو العلاج أو لسبب آخر ولهم أسر بالداخل، كما شمل الطلاب الفلسطينيين المتواجدين بالخارج ولهم أسر بالداخل بغض النظر عن مدة التغيب، وشمل أيضاً الأسرى والمعتقلين في السجون الإسرائيلية بغض النظر عن مدة الاعتقال. كما لم يشمل الفلسطينيين الذين لهم أرقام هويات ولهم أسر داخل الأراضي الفلسطينية وتغيّبوا لفترة تزيد عن سنة باستثناء الطلاب الدارسين في الخارج.

جاء ذلك استناداً إلى قرار اللجنة الوطنية للتعداد والصادر في اجتماعها الأول. وينص هذا القرار على ما يأتي:

قرار رقم ل.و.ع 2006/08/02 (حول شمولية التعداد)

1. تحديد شمولية التعداد بحيث يشمل جميع السكان والمساكن والمنشآت في الأراضي الفلسطينية المحتلة عام 1967، باستثناء المستوطنات الإسرائيلية.

2. يشمل العد فئات الأفراد الآتية:

أ. جميع الأفراد المتواجدين في الأراضي الفلسطينية لحظة الإسناد الزمني بغض النظر عن الجنسية والمواطنة وأسباب التواجد، وبغض النظر عن مكان التواجد في الأراضي الفلسطينية.

ب. جميع الفلسطينيين المتواجدين في الخارج بصورة مؤقتة ولمدة سنة فأقل، ولهم مكان إقامة معتادة في الأراضي الفلسطينية، حيث يتم عدّهم مع أفراد أسرهم.

ج. جميع الفلسطينيين الذين يدرسون في الخارج بغض النظر عن مدة الدراسة ومدة الإقامة في الخارج، وجميع الأفراد المعتقلين في السجون الإسرائيلية بغض النظر عن فترة الاعتقال، حيث يتم عدّهم مع أفراد أسرهم.

2.3 الاستثمارات والنماذج

تم تصميم ثلاث استثمارات لجمع البيانات التي يشملها التعداد وهي استثمار حصر المباني والمساكن والأسر، واستثمار الأسرة والظروف السكنية، واستثمار المنشآت الاقتصادية، كما خصصت استثمار إضافية للفنادق. ويمكن تفصيل بنود ومتغيرات هذه الاستثمارات على النحو الآتي:

1.2.3 استثمار حصر المباني والمساكن والأسر

تشمل بيانات استثمار المباني والمساكن والأسر بالإضافة إلى البيانات التعريفية، عدداً من البنود والمتغيرات التفصيلية وهي اسم مالك المبنى أو اسم المبنى والعنوان، نوع المبنى، الرقم التنظيمي للمبنى، الاستخدام الحالي للمبنى، صفة

المالك، سنة التأسيس، مادة البناء للجدران الخارجية، مجموع عدد الطوابق في المبنى، عدد الوحدات السكنية بالمبنى، الاستخدام الحالي للوحدة السكنية، وسبب الإغلاق أو الخلو أو الهجر للوحدات المغلقة أو الخالية أو المهجورة.

2.2.3 استمارة الأسرة والظروف السكنية

تشمل بيانات استمارة الأسرة والظروف السكنية بالإضافة إلى البيانات التعريفية، البنود والمتغيرات الآتية:

القسم الأول: بيانات المسكن والظروف السكنية

تشمل بيانات المسكن صفة الإشغال، عدد الأسر النووية في الوحدة السكنية، نوع المسكن، حيازة المسكن، عدد الغرف، عدد الغرف المخصصة للنوم، المصدر الرئيسي للمياه، الاتصال بالشبكات العامة للكهرباء والصرف الصحي، توفر المطبخ والحمام والمرحاض، الطريقة المستخدمة للتخلص من النفايات المنزلية، المصدر الرئيسي للطاقة المستخدمة في الطبخ والتدفئة، توفر السلع المعمرة لدى الأسرة وتشمل كل من سيارة خصوصية، ثلاجة كهربائية، سخان شمسي، تدفئة مركزية، مكينة كهربائية، طباخ غاز/ كهرباء، ميكرويف، غسالة ملابس، مكتبة منزليه، راديو/مسجل، تلفزيون، فيديو/DVD، صحن لاقط، خط هاتف، تكنولوجيا المعلومات لدى الأسرة وتشمل السؤال عن كل من خط إنترنت فلسطيني، خط إنترنت إسرائيلي، خطوط النقل الفلسطينية، خطوط النقل الإسرائيلية، أجهزة حاسوب، أفراد الأسرة مستخدمي الإنترنت.

القسم الثاني: بيانات الأفراد

- أ. بيانات خاصة بجميع الأفراد بصرف النظر عن العمر والجنسية وهي الاسم الرباعي، العلاقة برب الأسرة، الجنس، تاريخ الميلاد، العمر بالسنوات الكاملة، الجنسية الأصلية، مكان إقامة الأم وقت ولادة الفرد، مكان الإقامة المعتادة الحالية، مدة الإقامة في مكان الإقامة المعتادة الحالية، مكان الإقامة المعتادة السابقة، سبب تغيير مكان الإقامة السابقة، الديانة.
- ب. بيانات خاصة بالأفراد الفلسطينيين وهي ، رقم الهوية للفلسطينيين، حالة اللجوء، والصعوبات أو الإعاقة التي يعاني منها الأفراد وأسبابها في حال وجودها وهي صعوبة النظر، السمع، الحركة، الفهم والإدراك، التواصل، وبيانات عن التأمين الصحي.
- ت. بيانات خاصة بجميع الأفراد الذين أعمارهم 5 سنوات فأكثر وهي استخدام الحاسوب، الالتحاق بالتعليم، عدد سنوات الدراسة التي أتمها الفرد بنجاح في النظام التعليم.
- ث. بيانات خاصة بجميع الأفراد الذين أعمارهم 7 سنوات فأكثر وهي نوع العلاقة بقوة العمل، المهنة الرئيسية، النشاط الاقتصادي الرئيسي، القطاع، الحالة العملية الرئيسية، مكان العمل.
- ج. بيانات خاصة بجميع الأفراد الذين أعمارهم 10 سنوات فأكثر وهي المستوى التعليمي والتخصص، مكان الحصول على أعلى مؤهل علمي، التأهيل المهني التقني الذي حصل عليه الفرد.
- ح. بيانات خاصة بجميع الأفراد الذين أعمارهم 12 سنة فأكثر وهي الحالة الزوجية، العمر عند الزواج الأول بالسنوات الكاملة.
- خ. بيانات خاصة بالنساء المتزوجات أو سبق لهن الزواج اللواتي أعمارهن 12 سنة فأكثر وهي مدة الحياة الزوجية، عدد المواليد أحياء وعدد الباقيين منهم على قيد الحياة من الذكور والإناث طيلة حياة المرأة الزوجية، وعدد المواليد أحياء وعدد الباقيين منهم على قيد الحياة من الذكور والإناث خلال السنة السابقة.

القسم الثالث: أفراد الأسرة

ملخص عدد أفراد الأسرة موزعين الى ذكور وإناث.

القسم الرابع: السياحة ورياض الأطفال

السياحة داخل الوطن وخارج الوطن، والأطفال الملتحقين برياض الأطفال حسب الجنس.

القسم الخامس: الحيازات الزراعية

تشمل الفرد الحائز في الاستمارة، وعدد الحيازات الزراعية حسب النوع (نباتية، حيوانية، ومختلطة).

القسم السادس: الوفيات

تشمل أسئلة حول حدوث حالة وفاه أو أكثر في الأسرة خلال الـ 12 شهر السابقة للتعداد ومن ثم اسم المتوفى وعلاقته برب الأسرة وجنسه والعمر عند الوفاة وإذا كانت الوفاة خلال فترة الحمل والولادة وذلك للإناث في سن الحمل والإنجاب.

3.3 العمل الميداني

شملت المرحلة الميدانية لتنفيذ التعداد العام للسكان والمساكن والمنشآت لعام 2007 عدة عمليات ميدانية متتابعة وهذه العمليات هي:

1.3.3 تحديث الخرائط

شرع الجهاز في إجراء تحديث شامل للخرائط العمرانية لكافة التجمعات السكانية الفلسطينية في مطلع تشرين ثاني 2006، وتم الانتهاء منها في نهاية حزيران 2007، تم فيها زيارة كافة التجمعات السكانية وتحديث خرائطها التي كانت قد أعدت من قبل اللجنة الوطنية لتسمية وترقيم التجمعات.

بعد الانتهاء من إدخال التعديلات على الخرائط مكتبياً، تم تقسيم التجمعات إلى مناطق عد تشمل كل منطقة حوالي 150 وحدة سكنية، باستثناء التجمعات الصغيرة التي يقل عدد الوحدات السكنية فيها عن 150 وحدة، حيث اعتبر كل تجمع من هذه التجمعات منطقة عد مستقلة بغض النظر عن عدد الوحدات السكنية، ورافق ذلك تحديد مجالات عمل فرق التعداد من مشرفين ومراقبين وعدادين، بحيث خصص لكل فرد مجال عمل معين محدد على الخرائط لتجنب التداخل أو الإسقاط بين مناطق العد، ثم تم تصوير النسخ اللازمة من الخرائط لطواقم العمل الميداني وغرفة العمليات المركزية وقد بلغ عدد مناطق العد 4,916 منطقة.

2.3.3 تحديد وحزم مناطق العد على الطبيعة

وضع المشرفون العلامات على جدران المباني التي تقع على الحدود الخارجية لمناطق العد البالغ عددها 4,916 منطقة موزعة على التجمعات السكانية في الضفة الغربية وقطاع غزة باستثناء المنطقة (J1)، وقد استغرق تنفيذ هذه العملية 25 يوماً في الفترة من 2007/08/18 إلى 2007/09/11.

3.3.3 ترقيم وحصر المباني والمساكن والأسر وترقيم وحصر المنشآت

نفذ المراقبون ومساعدوهم هذه العملية في جميع التجمعات السكانية خلال الفترة من 2007/10/20 إلى 2007/11/10 من خلال المرور على جميع المباني ووضع الأرقام التعدادية على مداخلها وكذلك ترقيم الوحدات السكنية بكل مبنى وتم جمع البيانات الرئيسية عن المباني والوحدات السكنية. كان الهدف الرئيس من هذه العملية هو توفير مجموعة من البيانات الهامة عن أعداد المباني وخصائصها للاستفادة منها في رسم السياسات بـمجال الإسكان، كما تهدف هذه العملية إلى تسهيل عمل العدادين عند تنفيذ مرحلة عد السكان. وقد سلم المراقبون أثناء هذه العمليات كل أسرة استبياناً تذكيراً ليتم استيفاءه صباح يوم 2007/12/01 عن الأشخاص الذي قضوا ليلة الإسناد وهي 2007/12/01-11/30 في المسكن وتقديمه للعداد للمساعدة في عملية عد السكان ولضمان الدقة والشمول.

4.3.3 عد السكان

تم تنفيذ هذه العملية في الضفة الغربية خلال الفترة ما بين 2007/12/01 إلى 2007/12/16، وفي قطاع غزة خلال الفترة ما بين 2007/12/25 إلى 2008/01/08، حيث زار العدادون جميع الأسر في مساكنهم واستوفوا البيانات عن المساكن التي يقيمون فيها وخصائصها المختلفة، وكذلك عن جميع أفراد الأسرة وسجلوا الخصائص الديمغرافية والاجتماعية والاقتصادية لكل فرد من أفراد الأسرة.

5.3.3 استلام السجلات

بدأت عملية استلام السجلات بعد انتهاء كل عداد من إنجاز منطقة العد الخاصة به والتي انتهت مساء 2007/12/16 في الضفة الغربية ومساء 2008/01/08 في قطاع غزة، وتنقسم عملية الاستلام إلى قسمين هما الاستلام الميداني، والتسليم النهائي في المكتب الرئيسي لإدارة التعداد.

استلام السجلات من الميدان

بعد الانتهاء من مرحلة العد قام المراقبون باستلام المطبوعات التي بحوزة العدادين وهي سجلات الأسرة والظروف السكنية والدفتري التنظيمي للعداد والسجلات الفارغة والملغاة. وبعد الانتهاء من استلام المطبوعات من العداد سلم المراقبون هذه المطبوعات للمشرفين بالإضافة لما لديهم من مطبوعات مثل سجل حصر المباني والمساكن والدفتري التنظيمي للمراقب، حيث قام المشرفون أيضاً بإجراء الفحص الفني لهذه المطبوعات. وبدأت عملية الاستلام في الضفة الغربية اعتباراً من 2007/12/16 واستمرت لغاية 2007/12/25. (تخللتها عطلة عيد الأضحى المبارك)، أما في قطاع غزة فتتمت اعتباراً من 2008/01/08 ولغاية 2008/01/12. حيث تم تسليم جميع السجلات للمقر الرئيسي في رام الله وغزة.

استلام السجلات في المكتب الرئيسي

بدأت في المكتب الرئيسي في رام الله عملية الاستلام من المحافظات بتاريخ 2007/12/29 وانتهت بتاريخ 2008/01/07 في محافظات الضفة الغربية. أما في المكتب الرئيسي في غزة فقد جرى استلام مطبوعات محافظات غزة بتاريخ 2008/01/24 وانتهت بتاريخ 2008/01/26.

6.3.3 الدراسة البعدية

تعتبر الدراسة البعدية أسلوباً متقدماً لتقييم نتائج التعداد، وقد تم تنفيذها باختيار عينة عشوائية من مناطق العد بلغت 218 منطقة عد تمثل جميع أنواع التجمعات السكانية، وكان الهدف من إجراء هذه الدراسة هو قياس نسب شمول كل من الأسر والأفراد بالتعداد العام للسكان والمساكن وذلك لأخذ هذه النسب في الحسبان عند إعداد تقديرات للسكان في السنوات التي تلي تاريخ التعداد.

وقد تم تنفيذ العمل الميداني خلال الفترة من 2007/12/29 - 2008/01/03 في الضفة الغربية أما في قطاع غزة فتتمت خلال الفترة من 2008/01/12 - 2008/01/16، ومن ثم بدأت الأعمال المكتبية لمراجعة السجلات الخاصة بهذه الدراسة ومطابقتها مع سجلات الأسرة والظروف السكنية التي تم الحصول على بياناتها أثناء عملية عد السكان، ومن ثم إدخال بياناتها ومعالجتها واستخلاص نتائجها، حيث انتهت هذه العمليات بتاريخ 2008/01/30.

7.3.3 إعداد النتائج الأولية

بعد الانتهاء من عملية عد السكان في 2007/12/16 قام العدادون والمراقبون بإجراء مراجعة مكتبية وإعداد النتائج الأولية بالميدان في الفترة من 2007/12/16 ولغاية 2007/12/18. بعد ذلك وخلال الفترة من 2007/12/24 ولغاية 2007/12/30 تم تجميع النتائج الأولية ومراجعتها من قبل مدراء التعداد في المحافظات ومن ثم إرسالها لمكتب التعداد الرئيسي في الجهاز، بينما تمت هذه العملية في قطاع غزة خلال الفترة من 2008/01/08 وحتى 2008/01/15.

وبعد استلام نماذج النتائج الأولية من الميدان مع نهاية كانون أول 2007 والتي شملت عدد الأسر وعدد الأفراد من الذكور والإناث على مستوى منطقة العد. تم تدقيق هذه البيانات على الحاسوب لاستخراج جداول إحصائية أولية على مستوى الأراضي الفلسطينية ومستوى المحافظات حيث تتضمن هذه الجداول عدد الأسر وعدد الأفراد ذكورا وإناثا. خلال استلام نماذج النتائج الأولية تم فحص شمولية هذه النماذج لجميع مناطق العد، وذلك عن طريق مقارنة ما تم استلامه مع سجل مناطق العد الرئيس وذلك للتأكد من عدم إسقاط أي منطقة عد.

8.3.3 معالجة البيانات

تشمل معالجة بيانات التعداد جميع المراحل التي تلي العمل الميداني من تدقيق مكثبي وترميز وإدخال وتدقيق آلي ونشر البيانات بالطرق التقليدية (مطبوعات) وغير تقليدية عبر شبكة الإنترنت وعلى CDs وقواعد بيانات. وقد جرت معالجة بيانات التعداد في الضفة الغربية من خلال ورديتي عمل. وحسب الخطة بدأت هذه العملية اعتباراً من 2008/01/13 وذلك بتدريب المدققين والمرمزين، وقد تم توظيف حوالي 120 شخصاً لكل وردية عمل بالإضافة إلى الطاقم الإشرافي لكل وردية. أما في قطاع غزة فتتمت هذه العمليات خلال الفترة من شهر آذار - تشرين أول 2011.

9.3.3 مرحلة إعداد النتائج النهائية

خلال هذه المرحلة تم إنجاز عدد من الخطوات الأساسية أهمها معالجة وجدولة البيانات ونشرها.

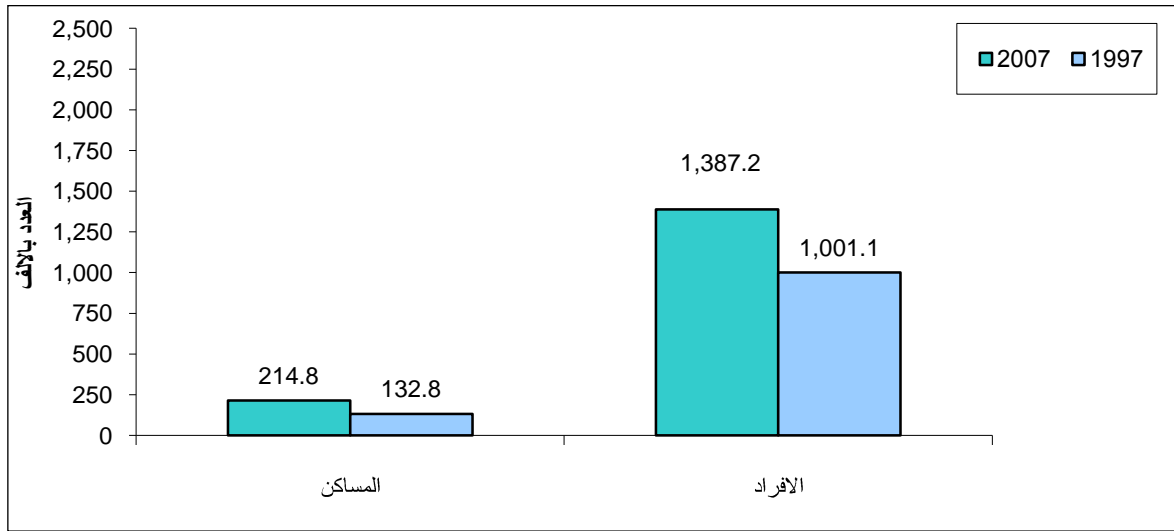
الفصل الرابع

ملخص النتائج النهائية

تشير النتائج النهائية للتعداد العام للسكان والمساكن في قطاع غزة والذي تم خلال الفترة 1/12/ - 16/12/2007 إلى أن عدد المساكن المأهولة في قطاع غزة قد بلغ 214,760 مسكناً، وذلك بزيادة مقدارها 61.7% عن تعداد عام 1997، وتتوزع هذه المساكن على الحضر والريف والمخيمات بنسبة 81.7% و 2.9% و 15.4% على التوالي.

من ناحية أخرى بينت نتائج التعداد أن عدد الأفراد في مساكن قطاع غزة بلغ 1,387,249 فرداً، بزيادة مقدارها 38.6% عن تعداد عام 1997.

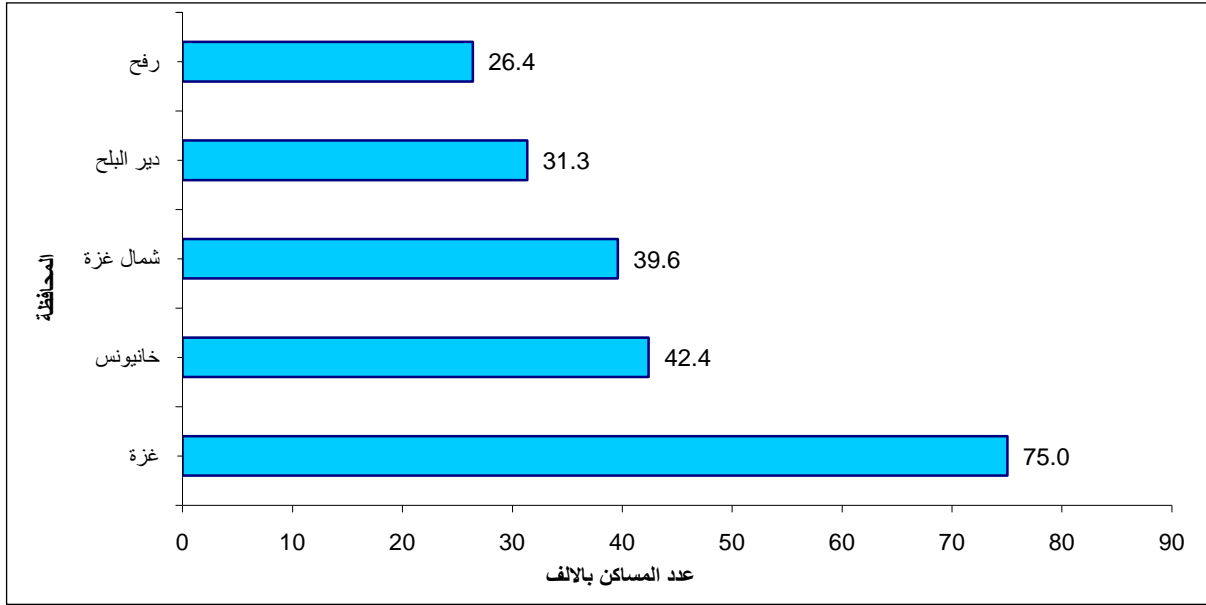
شكل 1: عدد المساكن المأهولة والأفراد في قطاع غزة حسب السنة 1997، 2007 (بالآلاف)



1.4 التوزيع الجغرافي للمساكن المأهولة

بتوزيع عدد المساكن على مستوى المحافظة يلاحظ أن العدد الأكبر من المساكن في قطاع غزة يتركز في محافظة غزة حيث بلغ عدد المساكن في هذه المحافظة 75,023 مسكناً، في حين جاءت محافظة خان يونس في المرتبة الثانية 42,402 مسكناً، وفي المقابل بينت النتائج أن اصغر المحافظات من حيث عدد المساكن كانت محافظة رفح حيث بلغ عدد المساكن فيها 26,391 مسكناً.

شكل 2: عدد المساكن المأهولة في قطاع غزة حسب المحافظة، 2007 (بالآلاف)



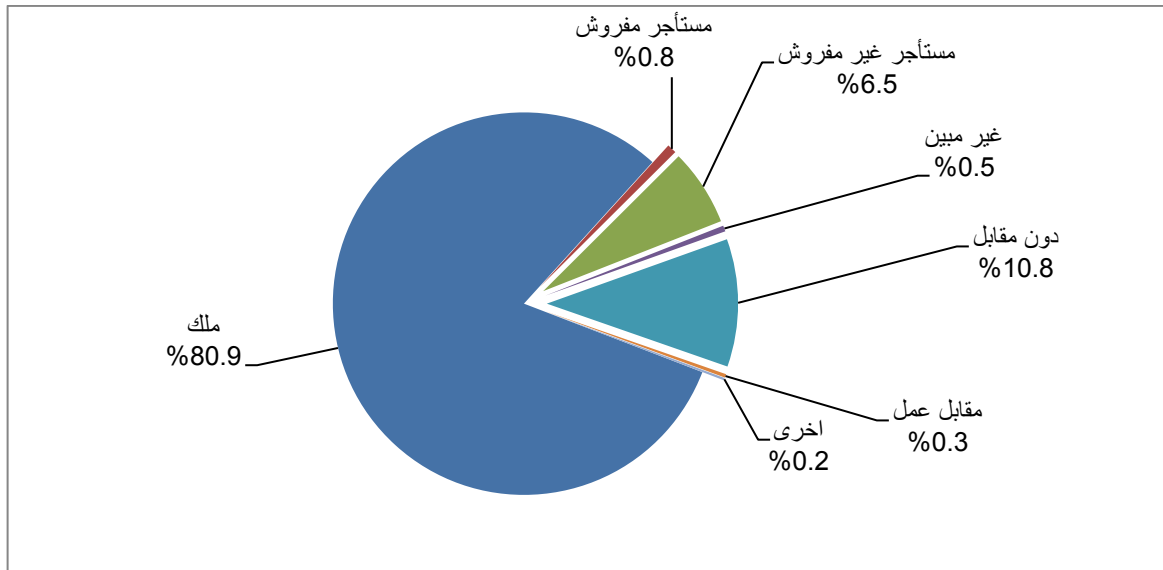
2.4 المساكن المأهولة حسب نوع المسكن

أظهرت النتائج أن 130,855 مسكناً مأهولاً في قطاع غزة نوعه شقة بما نسبته 60.9% من إجمالي المساكن المأهولة، وعدد المساكن المأهولة المصنفة دار بلغت 78,686 مسكناً بما نسبته 36.6%، وعدد المساكن المأهولة المصنفة فيلا بلغت 3,319 مسكناً وبلغت نسبتها 1.5%، بينما 0.1% من إجمالي المساكن المأهولة مصنفة غرفة مستقلة حيث بلغ عددها 160 مسكناً، وعدد المساكن المأهولة المصنفة خيمة بلغت 140 مسكناً شكلت ما نسبته 0.1%، وعدد المساكن المأهولة المصنفة براكية بلغت 625 مسكناً بما نسبته 0.3%، من إجمالي المساكن المأهولة في الأراضي الفلسطينية.

3.4 المساكن المأهولة حسب حيازة المسكن

أظهرت نتائج التعداد أن النسبة الغالبة من المساكن المأهولة في قطاع غزة هي مساكن تعود ملكيتها لأحد أفراد الأسرة حيث بلغ عددها 173,816 مسكناً وتشكل ما نسبته 80.9% من إجمالي عدد المساكن المأهولة، وعدد المساكن المأهولة التي حيازتها مستأجرة غير مفروشة بلغت 13,884 مسكناً أي ما نسبته 6.5%، وعدد المساكن المأهولة والتي حيازتها مستأجرة مفروشة بلغت 1,646 مسكناً بما نسبته 0.8%، والمساكن المأهولة والتي حيازتها دون مقابل 23,158 مسكناً وبنسبة مقدارها 10.8%، والمساكن المأهولة والتي حيازتها مقابل عمل 580 مسكناً وبنسبة 0.3% من إجمالي المساكن المأهولة.

شكل 3: التوزيع النسبي للمساكن المأهولة في قطاع غزة حسب حيازة المسكن، 2007



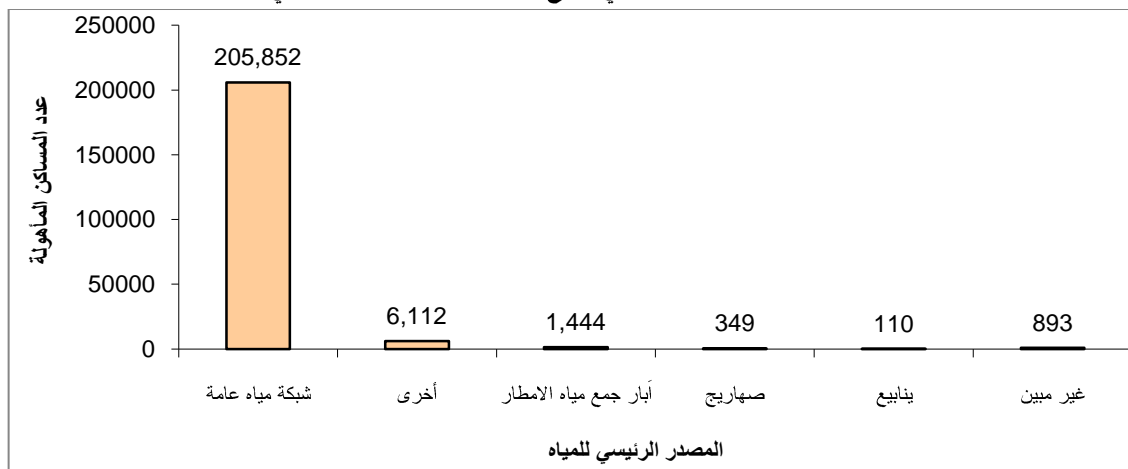
4.4 كثافة السكن

أظهرت النتائج أن متوسط كثافة السكن (عدد الأفراد في الغرفة) في قطاع غزة بلغ 1.8 فرد للغرفة، وتشير بيانات التعداد إلى أن حوالي 15.9% من الأسر في قطاع غزة تسكن وحدات سكنية ذات كثافة سكنية عالية (3 أفراد أو أكثر للغرفة)، وبلغ متوسط عدد الغرف في المسكن في الأراضي الفلسطينية 3.6 غرفة.

5.4 المساكن المأهولة حسب المصدر الرئيسي للمياه

تشير النتائج إلى أن شبكة المياه العامة هي المصدر الرئيسي الغالب في مختلف المساكن المأهولة في قطاع غزة، وذلك بنسبة 95.9%، فيما تشكل آبار جمع مياه الأمطار مصدراً رئيسياً للمياه لما نسبته 0.7% من المساكن المأهولة، أما المساكن المأهولة والتي المصدر الرئيسي للمياه فيها الينابيع فتشكل ما نسبته 0.1%، والمساكن المأهولة التي تشكل الصهاريج (التنكات) مصدراً رئيسياً للمياه فيها فتبلغ نسبتها 0.2%، من إجمالي المساكن المأهولة.

شكل 4: عدد المساكن المأهولة في قطاع غزة حسب المصدر الرئيسي للمياه، 2007



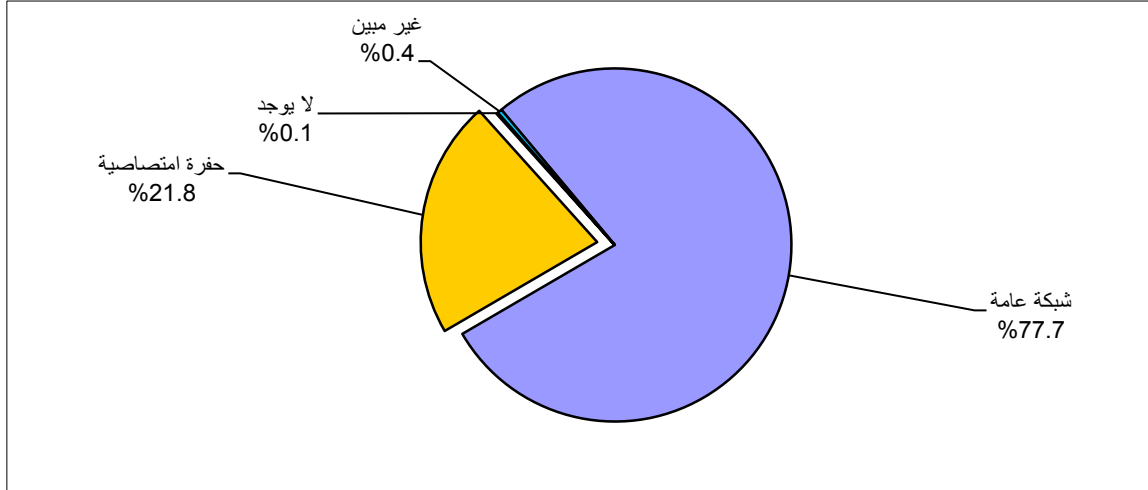
6.4 المساكن المأهولة حسب الاتصال بالكهرباء

بينت نتائج التعداد أن النسبة الغالبة من المساكن المأهولة في قطاع غزة مزودة بالكهرباء عن طريق الشبكة العامة، حيث شكلت ما نسبته 99.0% من المساكن المأهولة وقد بلغ عدد هذه المساكن 212,643 مسكناً، فيما بلغت نسبة المساكن التي تستخدم المولد الخاص للتزود بالكهرباء 0.2% وبعدها بلغ 497 مسكناً، أما المساكن المأهولة غير المتصلة بالكهرباء فشكّلت ما نسبته 0.4% وبلغ عددها 753 مسكناً من إجمالي المساكن المأهولة.

7.4 المساكن المأهولة حسب الاتصال بالصرف الصحي

تشير النتائج إلى أن نسبة المساكن المأهولة في قطاع غزة المتصلة بالشبكة العامة للصرف الصحي بحوالي 77.7%، فيما تقدر نسبة المساكن المأهولة المتصلة بحفرة امتصاصية للصرف الصحي بلغت 21.8%، أما المساكن المأهولة التي لا يوجد فيها أي وسيلة للصرف الصحي فتقدر نسبتها بحوالي 0.1%.

شكل 5: التوزيع النسبي للمساكن المأهولة في قطاع غزة حسب الاتصال بالصرف الصحي، 2007



8.4 المساكن المأهولة حسب المصدر الرئيسي للطاقة المستخدمة في الطبخ

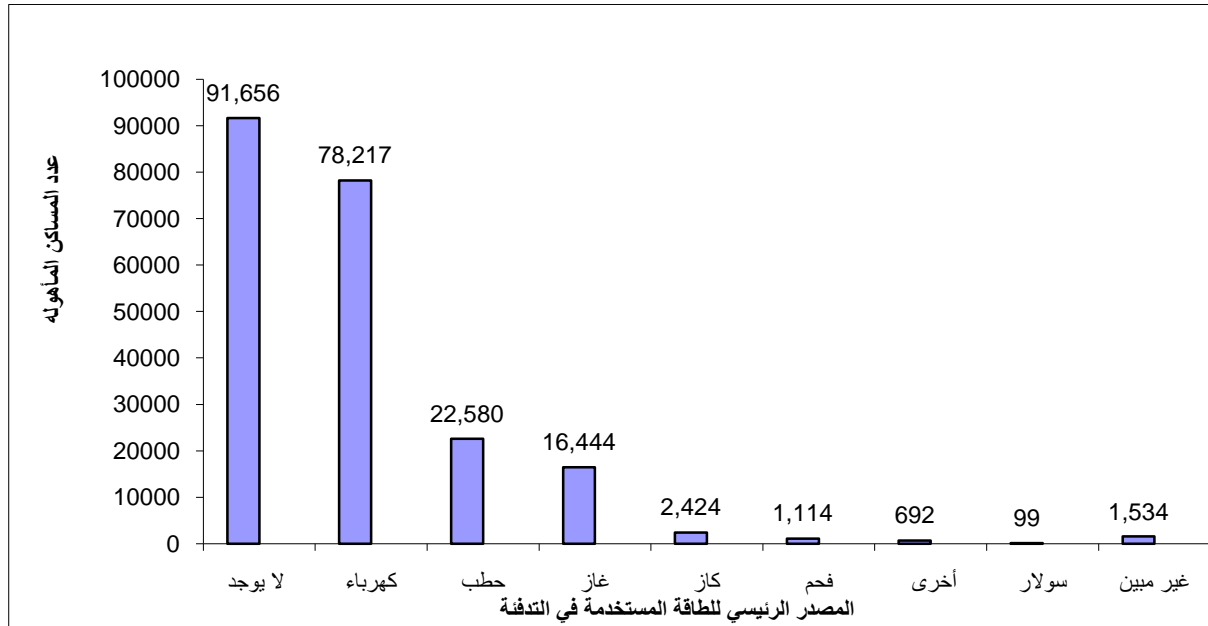
تظهر النتائج أن غالبية الأسر في المساكن المأهولة في قطاع غزة تستخدم الغاز بنسبة 97.7% كمصدر رئيسي للطاقة المستخدمة في الطبخ، يلي ذلك الحطب بنسبة 1.2%، كما تبين النتائج أن 97.7% من الأسر في الحضر تستخدم الغاز كمصدر رئيسي للطبخ، ثم يأتي بعد ذلك استخدام الحطب حيث بلغت نسبته 1.3%، أما في الريف فقد أظهرت النتائج أن 93.9% من الأسر في الريف تستخدم الغاز كمصدر رئيسي للطبخ، بعد ذلك يأتي استخدام الحطب بنسبة تبلغ 4.9%، بينما بلغت نسبة الأسر التي تستخدم الغاز في المخيمات كمصدر رئيسي للطبخ 98.6% في حين أن ما نسبته 0.4% من الأسر في المخيمات تستخدم الحطب كمصدر رئيسي للطبخ.

9.4 المساكن المأهولة حسب المصدر الرئيسي للطاقة المستخدمة في التدفئة

تشير النتائج إلى أن 42.7% من الأسر في قطاع غزة لا يوجد فيها تدفئة، في حين 36.4% من الأسر في المساكن المأهولة في قطاع غزة تستخدم الكهرباء كمصدر رئيسي للتدفئة، يلي ذلك الحطب بنسبة 10.5%، وهناك ما نسبته 7.7% من هذه الأسر تستخدم الغاز للتدفئة، كما تظهر النتائج أن 36.4% من الأسر في الحضر تستخدم الكهرباء

كمصدر رئيسي للتدفئة، ثم يأتي بعد ذلك استخدام الحطب بنسبة 10.8%، في حين 8.3% من الأسر يعتبر الغاز مصدر رئيسي للتدفئة فيها، أما في الريف فقد أظهرت النتائج أن 34.2% من الأسر تستخدم الحطب كمصدر رئيسي للتدفئة، بعد ذلك يأتي استخدام الكهرباء بنسبة تبلغ 21.7%، وأن 4.9% من هذه الأسر تستخدم الغاز كمصدر رئيسي في التدفئة، بينما في المخيمات بلغت نسبة الأسر التي تستخدم الكهرباء كمصدر رئيسي للتدفئة 39.1% في حين أن ما نسبته 4.8% من الأسر تستخدم الغاز كمصدر رئيسي للتدفئة، أما الأسر التي تستخدم الحطب كمصدر رئيسي للتدفئة فقد بلغت 4.6%.

شكل 6: عدد المساكن المأهولة في قطاع غزة حسب المصدر الرئيسي للطاقة المستخدمة في التدفئة، 2007



10.4 توفر السلع المعمرة

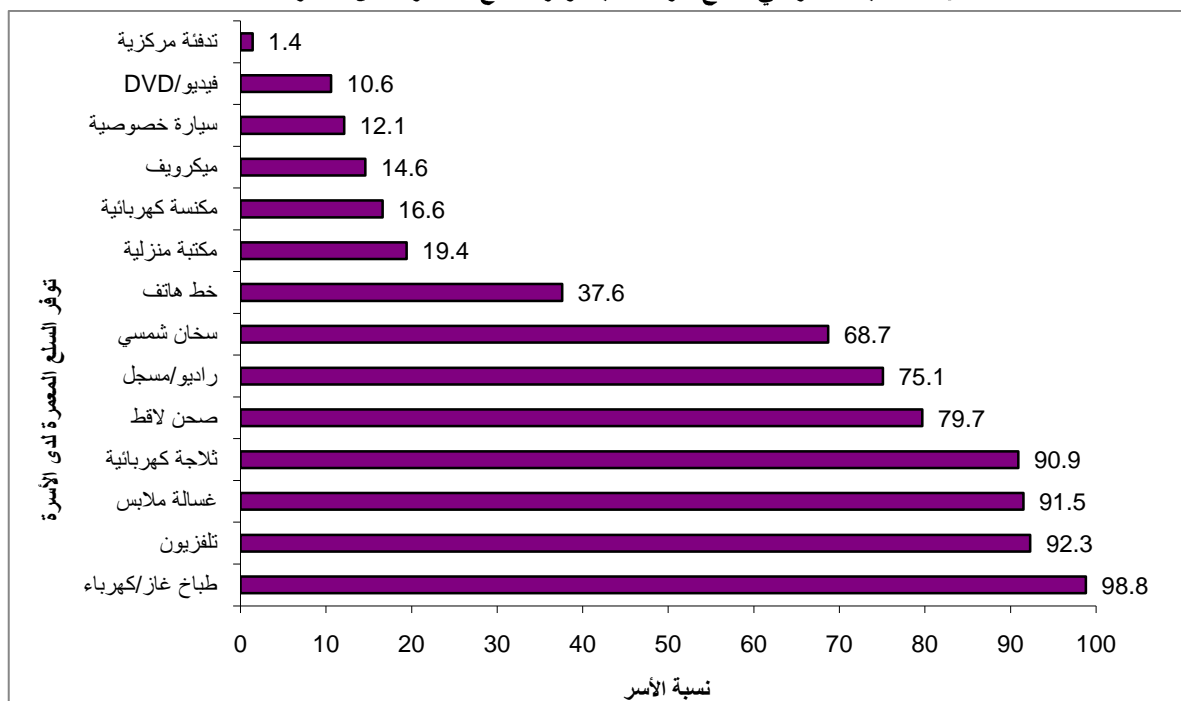
وفقاً لنتائج التعداد فإن طبخ الغاز/ الكهرباء والتلفزيون والغسالة والثلاجة والصحن اللاقط متوفرة لغالبية أسر قطاع غزة بنسبة 98.8%، و 92.3%، و 91.5%، و 90.9%، و 79.7% على التوالي وبقيّة السلع متوفرة بنسب متفاوتة.

أما على مستوى الحضر فنجد أن أكثر السلع المعمرة المتوفرة هي طبخ الغاز/ الكهرباء والتلفزيون والغسالة والثلاجة والصحن اللاقط بنسبة 98.8%، و 92.4%، و 91.8%، و 91.3%، و 79.7% على التوالي.

في الريف نجد أن أكثر السلع المعمرة المتوفرة هي طبخ الغاز/ الكهرباء بنسبة 96.4%، والتلفزيون بنسبة 86.3% والغسالة بنسبة 82.2%، أما نسبة توفر الثلاجة فبلغت 80.2% والصحن اللاقط بنسبة 66.7%.

أما أكثر السلع المعمرة المتوفرة للأسر في المخيمات فكانت طبخ الغاز/ الكهرباء والتلفزيون والغسالة والثلاجة والصحن اللاقط بنسبة 99.4%، و 93.4%، و 91.7%، و 91.0%، و 82.0% على التوالي.

شكل 7: نسبة الأسر في قطاع غزة حسب توفر السلع المعمرة لدى الأسرة، 2007



الفصل الخامس

جودة البيانات

1.5 مقدمة

هناك نوعان من الأخطاء الممكن حدوثها وهي الأخطاء الإحصائية والأخطاء غير الإحصائية، والأخطاء الإحصائية هي من الأخطاء التي تتواجد في المسوح بالعينة ولا تتواجد في التعدادات، وهي سهلة القياس ويمكن تقدير نسبة الخطأ فيها بسهولة كونه ناتج عن أخطاء في المعاينة، وأما الأخطاء غير الإحصائية فهي ممكنة الحدوث في أي مرحلة من مراحل تنفيذ التعدادات والمسوح، لذا فقد دعت الحاجة عند تنفيذ التعداد الفلسطيني الثاني إلى وضع نظام لضبط جودة ونوعية البيانات لتحقيق أعلى مستوى من التغطية ودقة البيانات، فهناك عدد كبير من مراحل العمل في التخطيط للتعداد وتنفيذه، يستخدم خلالها عددا كبيرا من الأشخاص للعمل لفترة زمنية قصيرة، وقد تتفاوت نوعية العمل من شخص لآخر ومن منطقة لأخرى ومن وقت لآخر، وتذهب جهود التعداد سدى إذا كانت البيانات ذات نوعية رديئة، ويصبح استخدام البيانات لأغراض التخطيط واتخاذ القرارات والبحث العلمي من قبل كافة المستفيدين مشكوكاً فيه.

الهدف الأساسي لبرنامج ضبط الجودة هو منع أو التقليل من وقوع الأخطاء إلى أكبر حد ممكن والكشف عنها في حال وقوعها حتى يتسنى اتخاذ التدابير المناسبة لتصحيحها، ومن دون استخدام برنامج كهذا قد تتضمن بيانات التعداد أخطاء كثيرة وقد لا تكون صالحة للاستخدام.

ولتحقيق الفعالية المطلوبة، تم وضع نظام حازم لضبط النوعية في كافة مراحل التعداد، بدء من المرحلة التحضيرية وانتهاء بمرحلة معالجة البيانات والنشر، وذلك لضمان الحصول على بيانات تكون على قدر كبير من الدقة. ولضبط النوعية في مرحلة التخطيط أهمية حاسمة لما لها من صلة وثيقة بكل المراحل اللاحقة، وبالتالي تم إعطاء كل مرحلة الوقت والإجراءات الكفيلة بضمان تحقيق الجودة والموثوقية العالية لبيانات التعداد.

2.5 آلية الضبط في المرحلة التحضيرية

روعي في المرحلة التحضيرية وضع التعاريف والتعليمات بشكل بسيط، بحيث تتلاءم مع التوصيات الدولية واحتياجات المستفيدين وتصميم الاستمارات بالقدر الذي يسمح بنقل التعليمات بأمانة، وبالشكل الذي يضمن أن جميع السجلات والاستمارات قد استلمت وخرنت، وبالشكل الذي يضمن أن جميع السجلات والاستمارات قد أدخلت بياناتها إلى الحاسوب بالإضافة إلى إعداد وتحضير نماذج متابعة جودة العمل والإنجاز وتصميم واختيار برامج الإدخال مسبقاً.

كما تم إعداد خطة تحديث دليل التجمعات السكانية ومناطق العد وإعداد خرائط تفصيلية لكل منطقة عد، بحيث يتم عد كل مبنى ومنشأة ووحدة سكنية وأسرته وكل فرد، كما أعطي الانتباه الكافي لحصر الفئات الخاصة مثل البدو الرحل، حيث تم معرفة أماكن تواجدهم وعدهم فيها، ووضع التعليمات الواضحة والبسيطة لعد الأفراد في المعابر الحدودية والقاطنين في المساكن العامة.

كما وضعت آلية لفحص نسب الشمول للأفراد والأسر من خلال الدراسة البعدية. كما تم مراعاة طباعة السجلات والاستمارات بحيث تكون صالحة لأعمال جمع البيانات وإدخالها وتخزينها، حيث تم وضع سجلات كل منطقة عد من سجلات الأسرة والظروف السكنية في حقيبة يسهل حفظها ومتابعة الأعمال الجارية عليها. ووضع سجلات المباني لكل تجمع في حقيبة أو أكثر مفهومة بحيث يسهل الرجوع إليها وتداولها وانتقالها من عملية إلى أخرى.

وتم من خلال التعداد التجريبي الذي نفذ قبل سنه من تنفيذ التعداد فحص كافة الاستمارات والوسائل والآليات والنماذج وعمليات المراجعة الميدانية والمكتبية والدراسة البعدية وعمليات الطباعة للاستمارات والأدلة والنماذج في هذه المرحلة واختيار برامج الإدخال وبرامج اكتشاف الأخطاء ومراجعة الكشوف وأدلة الترميز وعمليات الجدولة والنشر مسبقاً في المرحلة التحضيرية، وتم حساب التقديرات من الاحتياجات البشرية والمادية والجدول الزمني لإنجاز المهام والنشاطات المطلوبة مسبقاً في هذه المرحلة.

3.5 آلية الضبط في المرحلة التنفيذية

1.3.5 اختيار العاملين وتدريبهم

نظراً لضخامة هذا المشروع وتعدد مراحله وحجم العاملين فيه كان لابد من وضع الآليات التي تضمن جمع بيانات موثوقة، حيث تم استخدام الخرائط المحدثة لكل منطقة عد لتقسيم مناطق العد حسب قدرة العاملين الميدانيين في مختلف النشاطات بحيث يتم الإنجاز في الوقت المحدد، مع مراعاة المستويات الإشرافية المختلفة.

وعند اختيار العاملين روعي اختيار أحسن الكفاءات وخاصة الحاصلين على مؤهلات علمية دبلوم متوسط فأعلى من العاطلين عن العمل الذين تتوفر منهم أعداد كبيرة في معظم المحافظات (باستثناء محافظات رام الله والبيرة، القدس) حيث تم الاستعانة بعدد قليل من طلبة الجامعات الفلسطينية كعناوين، كما روعي عند اختيار العاملين الميدانيين أن يكونوا من نفس التجمع لسهولة معرفة المنطقة وخط السير والاستدلال على جميع المباني والمنشآت والأسر.

كما تم إعداد خطط وبرامج التدريب لجميع العاملين مسبقاً، حيث تم تدريب مدراء التعداد في المحافظات أولاً والذين قاموا بتدريب المشرفين والذين شاركوا في تدريب المراقبين والعناوين، وتم في كل مرحلة تدريب 30% من الأعداد المطلوبة كاحتياطي إضافي لمواجهة حالات ترك العمل والفصل والحالات الطارئة أو لمواجهة حالات ضعف الإنجاز.

2.3.5 جمع البيانات

تم اعتماد توزيع العاملين بحيث يستطيع كل مشرف أن يدير ما معدله 5 مراقبين وأن يقوم كل مراقب بالإشراف على 5 عناوين بالمتوسط وأن يقوم كل عداد باستيفاء بيانات حوالي 150 وحدة سكنية خلال 15 يوماً، وكانت أسس الاختيار لجميع العاملين تعتمد على تقييم (امتحان) موحد حيث تم اختيار الأفراد الحاصلين على أعلى التقييمات، كما تم تعيين مدراء التعداد من مسؤولي المواضيع في الدائرة والذين لهم خبرة كبيرة في الأعمال الإدارية والفنية، كما تم تعيين جزء من المشرفين من العاملين في الجهاز من الفنيين والعاملين الميدانيين في المسوح والتجربة القبلية والتعداد التجريبي.

أما من ناحية أسلوب العد فتم اعتماد أسلوب المقابلة المباشرة فقط وضرورة استيفاء البيانات من رب الأسر أو من شخص عاقل وبالغ، وعند عدم وجود رب الأسرة أو عدم وجود الشخص المناسب يتم معاودة زيارة الأسرة وفي فترات مختلفة حتى يتم استيفاء البيانات من الشخص المؤهل.

كما تم الاعتماد على الوثائق الرسمية من ناحية جمع البيانات الأساسية مثل الاسم وتاريخ الميلاد ورقم الهوية، وتوزيع استبيان تذكيري لجميع الأسر قبل البدء بالعد الفعلي يشمل البنود الرئيسية بهدف توفير الوقت على الأسر والعاملين ولضمان استخدام الوثائق الرسمية أو تحضيرها وللحصول على بيانات موثوقة. وتم إعطاء تعليمات محددة لجميع العاملين ولكافة المستويات بالمراجعة الميدانية والمكتبية لأعمالهم وأعمال مرؤوسيههم، وكيفية المراجعة وآلية تصحيح الأخطاء، حيث كان على المشرف مثلاً أن يراجع بنفسه جزء من الاستثمارات بحيث لا تقل عن 2% مما أنجزه كل من المراقب والعداد وفحص الشمول والنوعية للبيانات وخاصة في الأيام الأولى للعمل، بالإضافة إلى الإشراف اليومي المكتبي والميداني، كما قام المراقب باستيفاء بيانات 5% من الأسر التي قام العداد باستيفائها والتحقق من شمول الأسر واتساق بيانات الأفراد، بالإضافة إلى تنبيه العدادين إلى الأخطاء التي وقع بها البعض منهم.

ويقوم المسؤول عن العاملين الميدانيين بجمع مرؤوسيه يومياً لإعطاء التوجيهات والتعليمات الجديدة الواردة من غرفة العمليات لتصحيح الأخطاء التي حصلت في اليوم السابق والتي وقع بها بعض العاملين لتلافيها، بالإضافة إلى قيام المسؤولين بالمراجعة المكتبية اليومية لما تم استيفاؤه من قبل المرؤوسين، حيث تم فحص شمولية البيانات لجميع وحدات العد وفحص اتساق البيانات في كل استثمار، وفحص مدى الالتزام بالتعليمات. كما رافق جميع نشاطات التعداد حملة إعلامية متصاعدة شملت استخدام كافة وسائل الإعلام ووسائل الإعلان كلما اقترب موعد العد، وذلك لضمان زيادة تعاون المواطنين مع العاملين في التعداد.

وتم استخدام العديد من النماذج المتعلقة بالإنجاز والمتابعة سواء المتعلقة بالإنجاز اليومي أو المتعلقة بالنتائج الأولية والمتعلقة بالمواد والوثائق والسجلات والمستلزمات المستلمة أو المسلمة أو نماذج ضبط الدوام أو نماذج المتابعة لشمول الأسر المعد مسبقاً في مرحلة ترقيم وحصر المباني وغيرها.

تم تشكيل غرفة عمليات مركزية في مقر الجهاز المركزي للإحصاء الفلسطيني الرئيسي في الضفة الغربية وأخرى في قطاع غزة تعمل على مدار الساعة تضم فنيين وإداريين وخدمات مسانده وذلك للإجابة على الاستفسارات وتلبية الحاجات من المستلزمات وإصدار أية تعليمات عامة بصورة مكتوبة، وقد عملت هذه الغرفة بشكل متواصل، بالإضافة إلى وجود مجموعة من الأعضاء المساعدين في كل محافظة لمساعدة مدير التعداد.

كما تميز هذا التعداد باستخدام قواعد بيانات لا مركزياً في المحافظات والتي تم من خلالها تسجيل الإنجاز اليومي للعاملين في الميدان وضبط عمليات المتابعة الفنية والإدارية في جميع مراحل العمل. مما ساعد إدارة التعداد وغرفة العمليات المركزية في مقر الجهاز من ضبط ومتابعة العمل في شتى مراحله واتخاذ الإجراءات اللازمة في الوقت المناسب.

كما تم تنفيذ دراسة بعدية بنسبة 4% من مناطق العد بهدف فحص نسب شمول الأفراد والأسر، حيث تم إعادة العد كاملاً لجميع الأسر والأفراد في مناطق العد المختارة، حيث أظهرت الدراسة وجود نقص لشمول الأفراد بنسبة 2.7%.

3.3.5 حالات الرفض

تم وضع العديد من الآليات لمواجهة حالات الرفض من قبل بعض المواطنين خاصة في محافظة القدس والتجمعات المجاورة لها والناجمة عن المضايقات الإسرائيلية حيال الفلسطينيين المقيمين في محافظة القدس والمناطق المجاورة لها ومن هذه الآليات زيارات ميدانية من قبل أعضاء غرفة العمليات المركزية لمعالجة هذه الحالات، مشاركة المسؤولين والجهات الرسمية المختلفة للحد من هذه الحالات.

4.5 آلية الضبط في مرحلة معالجة البيانات

تشمل مرحلة معالجة البيانات عمليات التدقيق والترميز والإدخال ومراجعة الكشوف، وعمليات المراجعة والفحص لجميع العمليات السابقة لجميع مناطق العد، حيث تم وضع جميع الآليات والتعليمات بحيث يتم فحص اتساق البيانات وترميز الحقول والتأكد من إدخال جميع مناطق العد وجميع السجلات والاستمارات وما تحتويها من بيانات عن المباني والوحدات السكنية والأسر والأفراد. كما تم وضع الآلية لتدقيق السجلات والاستمارات وانتقالها من عملية إلى أخرى بحيث يتم التأكد من أن جميع العمليات المطلوبة لكل استمارة تمت بالشكل السليم، حيث تم إعداد مخزن لجميع الوثائق مفهرسة ومصنفة بحيث يسهل الرجوع إليها، وبحيث يكون مسؤول المستودع المراقب عن تدفق الحقائق والسجلات وإعداد الإنجاز اليومي.

وتم إعداد الأدلة الخاصة بالترميز مسبقاً وفحصها والأدلة الخاصة بالتعليمات لآلية التدقيق والترميز وفحص اتساق البيانات وكيفية اكتشاف الأخطاء وتصحيحها. وتم اختيار جميع العاملين في التدقيق والترميز من أفضل العاملين الميدانيين الذين قاموا باستيفاء البيانات من الأسر والأفراد. كما تم تنفيذ العمل والتدريب مركزياً لتوحيد المفاهيم وعمليات فحص البيانات لإزالة الفوارق الميدانية في مختلف المحافظات. كما تم تدقيق جميع الاستمارات وترميزها وفحص اتساقها مكنبياً (100%) ومراجعة التدقيق والترميز مكنبياً لا تقل عن 50% لكي يتسنى إزالة الفوارق الفردية بين المدققين واكتشاف الأخطاء وتصحيحها وتعميمها بشكل يومي.

أما فيما يتعلق بمرحلة إدخال البيانات فقد تم عقد امتحان لجميع المتقدمين للإدخال واختيار أفضلهم بناء على نتائج الامتحان، وقد تم تدريب المدخلين مركزياً على آلية موحدة للإدخال، وخلال الأيام الثلاث الأولى تم مراجعة وإعادة إدخال جميع البيانات المدخلة لجميع المدخلين، وإجراء التصحيحات المناسبة وتنبيه العاملين لتلافئها، واستبعاد المدخلين ذوي أخطاء الإدخال المرتفعة، وتم اختيار أفضل المدخلين بناء على نوعية البيانات المدخلة والسرعة في الإنجاز. كما تم وضع الآليات لضمان إدخال البيانات بالصورة الصحيحة، حيث تم في المرحلة الأولى إعداد ملف مستقل وفريد من نوعه لكل منطقة عد على حده يحتوي البيانات التعريفية (لضمان الشمول) بما فيها عدد الأسر وإجمالي عدد السجلات لضمان إدخال جميع السجلات وجميع الأسر. وعند الإدخال وضع فحص شامل للبيانات التعريفية والمدى الرقمي لكل سؤال رئيسي بحيث لا يقبل الحاسب أي رقم خارج هذا المدى مثل العلاقة برب الأسرة والجنس وجميع الأسئلة المرمزة مسبقاً في استمارة الأسرة والظروف السكنية ونوع المبنى في استمارة المباني مثلاً. أما باقي الأسئلة فيجوز إعادة فحص شامل ومدى كل سؤال بعد عملية الإدخال، واستخراج كشوف بالأخطاء الناتجة عن عدم اتساق البيانات.

وتم استخدام برامج معدة مسبقاً لاستخراج الكشوف بالأخطاء وفق الآلية التالية:

1. تم إعداد دليل مطبوع باسم تعليمات المراجعة المكتبية والآلية لاستمارة الأسرة والظروف السكنية، ومجموعة أوراق مطبوعة لتعليمات المراجعة المكتبية والآلية لاستمارة المباني، يتضمن جميع الفحوص سواء الفحوص التي تهدف إلى التأكد من شمولية الإدخال أو فحوص لكشف الأخطاء الاتساقية أو فحوص الكشف عن الحالات النادرة والشاذة حيث تم مراجعتها، ويوجد لكل خطأ اسم ورقم مطبوع في الدليل ليسهل الرجوع إليه.
2. يتم استخراج كشف لكل منطقة عد يتضمن بيانات تعريفية لكل مبنى أو وحدة سكنية أو أسرة أو فرد اسم الرسالة (نوع الفحص) ورقمه المطبوع في الدليل، والذي يدل المدقق على اسم الرسالة ونوع الخطأ ومكانه وآلية التدقيق والمراجعة وآلية التصحيح، حيث يضم أكثر من (600) فحص وعلى عدة مراحل.
3. تسلم الكشوف إلى المراجعين الذين يقومون بالرجوع إلى السجلات الأصلية، فإذا كان الخطأ سببه إدخال يعدل على الكشف وإذا كان الخطأ ميداني ينظر إلى الأسئلة المرتبطة ويتم التعديل وفق الحالة مثال: إذا كان نوع المسكن خيمة أو غرفه مستقلة يجب أن يكون عدد الغرف (1) حسب التعريف، وتتم المعالجة أولاً خلال التدقيق اليدوي ثم يتم استخراج الكشوف الآلية بعد الإدخال لمثل هذا النوع من الفحوص ويتم الرجوع إلى الحالات وتصحيحها يدوياً على السجل وإعادة إدخال البيانات الصحيحة. أما بالنسبة لفحص الشمول فهناك مرجع رئيسي فيه جميع مناطق العد بحيث يتم معرفة عدد السجلات وعدد الأسر في منطقة العد يعد يدوياً ويدخل على الحاسب فإذا وجد اختلاف بين ما هو مدخل فعلاً من سجلات أو أسر وبين ما هو مدخل من إجمالي عدد الأسر والموجود في ملف كل منطقة عد تخرج رسالة لوجود هذا الخطأ ويتم إجراء التصحيح اللازم وبهذه الطريقة يتم التأكد 100% أن جميع الأسر قد أدخلت، وب نفس الطريقة يتم التأكد من أن جميع الأفراد في كل أسرة موزعين إلى ذكور وإناث قد تم إدخالهم 100% من خلال الربط بين ملخص عدد أفراد الأسرة المعد يدوياً مسبقاً والمدخل ضمن بيانات كل أسرة وبين عدد الأفراد المدخلين فعلاً موزعين إلى ذكور وإناث ومن خلال رقم الفرد المتسلسل في الأسرة وبهذه الطريقة يتم التأكد 100% أيضاً بأن جميع الأفراد في جميع الأسر قد تم عددهم وإدخال بياناتهم حسب الجنس، بالإضافة إلى وجود رقم فريد ومتسلسل لكل أسرة في منطقة العد .

أما التعامل مع غير المبين فيتم من ناحية المبدأ ترميزه غير مبين ووضع الرقم (9) حسب عدد الخانات لكل سؤال ما لم ترد قرينة أكيدة تمكن من اختيار الإجابة الصحيحة، مثل متغيرات الجنس والعلاقة برب الأسرة في استمارة الأسرة والظروف السكنية.

1. يتم استخراج كشوف لجميع مناطق العد 100% بهذه الطريقة ولجميع أنواع الفحوص.
2. يتم إعادة الكشوف المعدلة إلى خبرة المدخلين لإعادة إدخالها وإجراء التصحيح اللازم، ويتم الاحتفاظ يومياً بنسخة من البيانات المدخلة في أماكن مختلفة.
3. يتم تطبيق المراحل السابقة لكل منطقة عد مرتين أو أكثر حتى يتم تنظيف بيانات منطقة العد كاملة.
4. يتم تجميع ملفات مناطق العد لكل تجمع ولكل محافظة ويجري مراجعة الجداول والتكرارات وإضافة أية فحوص أو اختيارات سواء بالأخطاء أو بالأمور التي تحتاج إلى فحص وفي هذه المرحلة تم مشاركة كافة المختصين في المجالات المختلفة (الديموغرافيا، التعليم، القوى العاملة، المساكن، المباني وغيرها) في فحص البيانات قبل جدولتها النهائية حيث تم الرجوع إلى الحالات غير الصحيحة وإجراء التصحيحات وفق الآلية السابقة.

كما تم أثناء عملية تنظيف البيانات استخراج العديد من الجداول التفصيلية وتدقيقها ومراجعتها وفحصها من إدارة التعداد ومن قبل المعنيين في الموضوع من الإدارات الأخرى، تم تسليم نسخة من البيانات الخام لكل مسؤول موضوع لفحص دقة وجودة البيانات واتساقها الداخلي قبل عملية استخراج الجداول بصورتها النهائية وإجراء أية تعديلات مطلوبة.

5.5 تقييم نوعية البيانات

تعتبر عملية تقييم نتائج التعداد من خلال تقدير قيم الأخطاء واتجاهاتها عملية ضرورية للإجابة على الأسئلة المتعلقة بدقة وشمول بيانات التعداد وللدفاع عن مصداقية النتائج أمام المشككين. هناك عدة طرق وأدوات لتقييم نتائج التعداد من ناحية الشمول والمحتوى، والتي تشمل إما مصدر وحيد للبيانات (التعداد نفسه) أو مصادر متعددة. إن استخدام أسلوب المصادر المتعددة، وبدوره، يتم بإحدى طريقتين: إما بمقارنة السجلات الفردية أو بمقارنة القيم الإجمالية. إن برنامج فحص الجودة للتعداد 2007 يتضمن عدة أساليب لقياس شمولية ونوعية البيانات واتجاهاتها، والتي تتركز في عدة مجالات أهمها الدراسات البعدية (مطابقة السجلات الفردية)، المقارنة مع السجلات الإدارية، المقارنة مع نتائج المسوح الأسرية، التعامل مع غير المبين، إجراء التحليلات الديموغرافية. وفيما يلي شرح مفصل لهذه المجالات:

1.5.5 الدراسة البعدية

الدراسة البعدية هي مسح بالعينة يتم إجراؤه بعد فترة قصيرة من إجراء التعداد لهدف أساسي وهو تقييم التعداد. تتكون الدراسة البعدية عادة من نوعين من دراسات المطابقة: دراسة مطابقة من أجل قياس أخطاء الشمول ومسح إعادة المقابلة لأغراض تقييم أخطاء المحتوى في بيانات التعداد فيما يتعلق بالمؤشرات السكانية.

عادة ما يكون أسلوب الدراسة البعدية هو الأسلوب الوحيد المعمول عليه لقياس أخطاء الشمول في التعداد في البلدان النامية وذلك إذا ما أخذنا بعين الاعتبار حقيقة عدم توفر سجلات إدارية دقيقة ومحدودية توفر بيانات ديمغرافية دقيقة حول الخصوبة والوفيات والهجرة الداخلية. بالإضافة لذلك فإن هذا الأسلوب، ومن خلال أسلوب المطابقة الفردية للسجلات، يوفر إمكانية الحصول على تقديرات منفصلة حول كل من أخطاء الشمول وأخطاء المحتوى الأمر غير المتيسر تحقيقه في الدراسات التي لا تعتمد أسلوب المطابقة الفردية للسجلات.

في الدراسة البعدية تكون السيطرة النوعية على البيانات أسهل وذلك لمحدودية مجال الدراسة كونها تجرى على عينة من المناطق. في المقابل فإن الدراسة البعدية تشمل عملية إضافية لا يشتمل عليها التعداد ألا وهي عملية المطابقة بين سجلات التعداد وبين سجلات الدراسة البعدية، وهذه الخطوة الإضافية من شأنها أن تشتمل على أخطاء غير إحصائية، لهذا يجب توفير الاحتياجات اللازمة من عدادين ومشرفين متفانين ومؤهلين تأهيلاً جيداً، وبحيث تكون نسبة المشرفين إلى العدادين (1 إلى 5 أو أفضل من ذلك)، كذلك يجب تعيين مسؤولي مطابقة مميزين وإجراء تدريباً كافياً ومتابعة جيدة في جميع المراحل.

رغم أن الدراسة البعدية لم يتم تصميمها بحيث تكون مستقلة تماماً عن التعداد العام، حيث سيتم استخدام مناطق العد الخاصة بالتعداد كوحدات معاينة أولية للدراسة البعدية، إلا أنه تم مراعاة النقاط التالية والتي من شأنها أن تؤدي إلى استقلالية في الإجراءات العملية وهي:

1. إعادة جميع استمارات التعداد من الميدان قبل بدء العد في الدراسة البعدية.
2. عد مناطق الدراسة البعدية من قبل طواقم العمل الميداني للتعداد باستثناء العاملين كعدادين، حيث تم استخدام مشرفي التعداد ومراقبيه للعمل في الدراسة البعدية للاستفادة من خبرتهم، مع مراعاة عملهم في مناطق غير تلك التي عملوا بها في التعداد.
3. أن لا يكون هناك أية معلومات أولية لدى العاملين في الدراسة البعدية حول نتائج التعداد في مناطق العد التي سيعملون بها.
4. وبنفس المنطق، يجب أن لا يعرف العاملون في التعداد أية مناطق عد سوف تجرى عليها الدراسة البعدية فيما بعد.
5. أن تعالج بيانات الدراسة البعدية بشكل منفصل عن معالجة بيانات التعداد

وصف الإطار المستخدم

إن إطار عينة الدراسة البعدية هو جميع مناطق العد في التعداد العام للسكان 2007 حيث بلغ عدد مناطق العد 4916 منطقة عد موزعة على كافة محافظات الضفة الغربية وقطاع غزة. ولتنفيذ الدراسة البعدية تم اختيار 218 منطقة عد كعينة طبقية عنقودية ذات مرحلة واحدة حيث تم حصر جميع الأسر في مناطق العد المختارة في العينة، حيث بلغ عدد مناطق العد للدراسة البعدية في الضفة الغربية 144 منطقة عد، وفي قطاع غزة 144 منطقة عد.

2.5.5 تقييم الشمول بناء على الدراسة البعدية

لقد تم تقدير نسب الشمول لكل من الأسر والأفراد على المستوى الوطني ولمجالات بحث رئيسية، الجدول التالي يظهر تلك النسب:

نسب الشمول ونقص الشمول للأفراد في قطاع غزة حسب المحافظة

| المحافظة | نسبة شمول الأفراد | نسبة نقص الشمول للأفراد |
|-----------|-------------------|-------------------------|
| قطاع غزة | 97.9 % | 2.1 % |
| شمال غزة | 98.1 % | 1.9 % |
| غزة | 97.6 % | 2.4 % |
| دير البلح | 97.7 % | 2.3 % |
| خانيونس | 98.2 % | 1.8 % |
| رفح | 98.4 % | 1.6 % |

3.5.5 فحص الاتساق الداخلي للبيانات

نظراً لكون التعداد العام للسكان والمساكن والمنشآت هو التعداد الشامل الثاني المتعلق بالسكان والأسر والأفراد والمباني والوحدات السكنية وخصائصها التفصيلية، فقد تم إعطاء أهمية قصوى لموضوع فحص البيانات وجودتها بكافة الوسائل الممكنة والتي من أهمها الاتساق الداخلي للبيانات ومقارنة النتائج مع مسوح أخرى.

بناء على التجربة المتميزة للتعداد تم وضع تعليمات وآليات أثناء التنفيذ الميداني تضمن الحصول على بيانات ذات نوعية عالية، ووضع آليات ونماذج ضبط الإشراف والمتابعة عليها.

وتم بعد إدخال البيانات استخراج كشوف بحيث يتم التأكد من شمولية إدخال جميع مناطق العد وجميع المباني والوحدات السكنية والأسر والأفراد. وفحص الاتساق الداخلي لبيانات كل وحدة، والآلية المتبعة تتمثل باستخراج كشوف الأخطاء الاتساقية التي يجب تصحيحها أو بالبيانات المشكوك فيها للفحص، وتسلم هذه الكشوف إلى خيرة المراجعين تحت إشراف كامل من العمليات الفنية في إدارة التعداد.

4.5.5 مقارنة النتائج مع مصادر أخرى

تم مقارنة بيانات ومؤشرات التعداد من قبل مسؤولي المواضيع وإدارة التعداد مع بيانات ومؤشرات المسوح التي بها مؤشرات مشتركة، حيث تم إجراء مقارنة بين المؤشرات الرئيسية والنسب المشتقة من بيانات التعداد في مجالات عدة، حيث تمت المقارنة مع مؤشرات مسح صحة الأسرة 2006 والمسح الديموغرافي 2004، والمسح الصحي 2000، إضافة للمقارنات المختلفة مع نتائج التعداد السابق 1997. وخاصة فيما يتعلق بالسكان وتوزيعهم النوعي والعمرى، ومعدلات الخصوبة الكلية، ومتوسط حجم الأسرة والتركيب الأسرى، حيث أشارت النتائج إلى وجود اتساق كبير بينهما. أما المؤشرات المتعلقة بأنواع الإعاقات فان عمليات المقارنة مع نتائج التعداد 1997 ونتائج المسح الصحي 1996 تكون صعبة ومستحيلة لاختلاف المفاهيم المتعلقة بالإعاقة والصعوبة.

أما فيما يتعلق ببيانات المساكن والظروف السكنية فتم مقارنة مؤشرات التعداد مع المؤشرات المشتركة مع المسوح الأسرية، وخاصة في مؤشرات عدد الغرف للأسرة، وكثافة المسكن، ومقارنة نتائج التعداد مع المسح ، ونوع المسكن، وبشكل عام كانت معظم النتائج متقاربة وتسير باتجاه منطقي، وفي هذه المرحلة أيضا قام مسؤولي المواضيع بحساب بعض المؤشرات من التعداد ومقارنتها بنتائج المسوح وكانت النتائج بشكل عام متقاربة.

وعند مقارنة مؤشرات التعداد 2007 مع التعداد 1997 وبعض المسوح المختارة كانت النتائج هي كما في الجدول المرفق، حيث تشير بيانات التركيب العمري والنوعي، التوزيع النسبي للأسر حسب نوع الأسرة، متوسط حجم الأسرة، إلى أن البيانات ذات جودة عالية وأن الاختلافات منطقية ومبررة وأن هناك اتساق بين المؤشرات المستخلصة من المصادر المختلفة مع مراعاة الإسناد ومنهجيات العمل بالتالي يمكن تفسير الاختلافات في حال وجدت.

جدول مقارنة لمؤشرات مختارة بين التعداد وبعض المسوح بالعينة لقطاع غزة

| المؤشر | التعداد 1997 | المسح الصحي 2000 | المسح الصحي الديموغرافي 2004 | مسح صحة الأسرة 2006 | التعداد 2007 |
|------------------------|--------------|------------------|------------------------------|---------------------|--------------|
| نسبة الجنس | 103.1 | 101.7 | 102.6 | 102.7 | 102.9 |
| العمر الوسيط | 14.0 | 15.0 | 15.0 | 15.0 | 16.0 |
| متوسط حجم الأسرة | 6.9 | 6.9 | 6.2 | 7.0 | 6.5 |
| عدد الأفراد للغرفة | 2.1 | 2.0 | 2.0 | 1.9 | 1.8 |
| التوزيع النسبي للأعمار | | | | | |
| 14-0 | 50.2 | 40.2 | 48.7 | 48.8 | 44.5 |
| 64-15 | 46.9 | 46.9 | 48.6 | 48.9 | 52.5 |
| +65 | 2.9 | 2.9 | 2.7 | 2.3 | 2.5 |
| غير مبين | 0.0 | 0.0 | 0.0 | 0.0 | 0.5 |
| التوزيع النسبي للأسر | | | | | |
| شخص واحد | 2.6 | 2.3 | 3.0 | 2.4 | 2.5 |
| نووية | 71.8 | 74.3 | 83.5 | 73.0 | 77.5 |
| ممتدة | 25.3 | 23.0 | 13.4 | 24.5 | 19.4 |
| مركبة | 0.3 | 0.4 | 0.1 | 0.1 | 0.2 |
| غير مبين | 0.0 | 0.0 | 0.0 | 0.0 | 0.4 |

5.5.5 التعامل مع غير المبين

يتم التعامل مع غير المبين من ناحية المبدأ بترميزه بوضع الرقم (9) حسب عدد الخانات لكل سؤال ما لم ترد قرينة أكيدة تمكن من اختيار الإجابة الصحيحة، مثل متغيرات الجنس والعلاقة برب الأسرة في استمارة الأسرة والظروف السكنية ومتغيرات نوع المبنى وصفة المالك واستخدام المبنى واستخدام الوحدة السكنية في استمارة المباني.

نسبة غير المبين لبعض المؤشرات المختارة في قطاع غزة

| المؤشر | نسبة غير المبين % |
|--------------------|-------------------|
| العمر | 0.5 |
| الحالة الزوجية | 0.1 |
| حالة اللجوء | 0.0 |
| الديانة | 0.4 |
| نوع الوحدة السكنية | 0.4 |
| العلاقة بقوة العمل | 0.2 |
| الالتحاق بالتعليم | 0.1 |

6.5.5 استخدام أساليب التحليل الديمغرافي

يعتبر استخدام أساليب التحليل الديموغرافي لتقييم البيانات السكانية للتعدادات من الأساليب الشائعة لتقييم جودة بياناتها، حيث يتم من خلالها تقييم بيانات العمر والتركيب العمري والنوعي في المجتمع من خلال حساب مقاييس ديموغرافية لفحص وتقييم بيانات العمر والنوع حيث تم:

- استخراج بعض الأرقام القياسية لقياس دقة بيانات العمر وآحاد العمر المفضلة مثل رقم مايرز، بانتشي، ويبل، سكرتارية الأمم المتحدة.
 - احتساب نسب الفئات العمرية المختلفة.
 - احتساب نسبة الجنس عند فئات عمرية معينة.
 - احتساب نسب غير المبين للإجابات.
 - تم فحص الاتساق الداخلي بين المتغيرات ذات العلاقة عند استخراج الجداول.
- وكانت هذه النتائج منطقية ومقبولة ضمن المعايير والتوصيات.

الجدول

Tables

جدول 1: مؤشرات مختارة لظروف السكن في قطاع غزة حسب نوع التجمع 1997، 2007

Table 1: Selected Main Indicators for Housing Conditions in Gaza Strip by Type of Locality 1997, 2007

| Indicator | نوع التجمع والسنة | | | | | | | | المؤشر |
|--|---------------------------|------|--------------|------|--------------|------|------------------------|------|---|
| | Type of Locality and Year | | | | | | | | |
| | مخيمات Camps | | ريف Rural | | حضر Urban | | قطاع غزة Gaza Strip | | |
| | 2007 | 1997 | 2007 | 1997 | 2007 | 1997 | 2007 | 1997 | |
| Percentage of Households Living in A House | 55.6 | 65.7 | 63.2 | 78.0 | 32.1 | 42.5 | 36.6 | 51.6 | نسبة الأسر التي تسكن في دار |
| Percentage of Households Living in Apartment | 42.8 | 33.5 | 32.6 | 15.2 | 65.4 | 55.5 | 60.9 | 46.5 | نسبة الأسر التي تسكن في شقة |
| Percentage of Households Living in Villa | 1.2 | 0.3 | 2.1 | 0.4 | 1.6 | 0.7 | 1.5 | 0.6 | نسبة الأسر التي تسكن في فيلا |
| Percentage of Households Living in Owned Housing Units | 85.0 | 89.9 | 88.6 | 91.1 | 79.9 | 79.1 | 80.9 | 83.2 | نسبة الأسر التي تسكن في مساكن ملك |
| Percentage of Households Living in Rented Housing Units | 7.2 | 6.2 | 3.7 | 1.0 | 7.4 | 3.9 | 7.3 | 5.2 | نسبة الأسر التي تسكن في مساكن مستأجرة |
| Average Number of Rooms in the Housing Unit | 3.4 | 3.5 | 3.5 | 3.4 | 3.7 | 3.7 | 3.6 | 3.6 | متوسط عدد الغرف في المسكن |
| Percentage of Households Living in Housing Unit with 1-2 Room | 23.8 | 23.8 | 21.1 | 28.8 | 15.9 | 17.9 | 17.3 | 20.4 | نسبة الأسر التي تسكن في مساكن حجمها 1-2 غرفة |
| Average Housing Density (Number of Persons Per Room) | 1.9 | 2.2 | 1.8 | 2.1 | 1.8 | 2.0 | 1.8 | 2.1 | متوسط كثافة السكن (عدد الافراد للغرفة) |
| Percentage of Households Living in Housing Unit with 3 Persons or mor per room | 20.3 | 22.0 | 17.8 | 29.9 | 15.0 | 25.9 | 15.9 | 28.1 | نسبة الأسر التي تسكن في مساكن كثافة السكن فيها 3 افراد او اكثر للغرفة |
| Percentage of Households who have A kitchen | 99.2 | 98.0 | 98.1 | 91.7 | 99.1 | 97.7 | 99.1 | 97.5 | نسبة الأسر التي لديها مطبخ |
| Percentage of Households who have A Bathroom | 99.4 | 97.7 | 97.9 | 91.8 | 99.2 | 97.7 | 99.2 | 97.4 | نسبة الأسر التي لديها حمام |
| Percentage of Households Living in Housing Unit Connection to Public Electricity Network | 99.5 | 98.3 | 96.7 | 62.7 | 99.0 | 96.9 | 99.0 | 95.4 | نسبة الأسر التي تسكن في مساكن متصلة بشبكة الكهرباء العامة |
| Percentage of Households Living in Housing Unit Connection to Public Sewage Network | 90.4 | 54.4 | 23.6 | 3.5 | 77.2 | 52.7 | 77.7 | 50.4 | نسبة الاسر التي تسكن في مساكن متصلة بشبكة الصرف الصحي العامة |
| Percentage of Households by Availability of Private Car | 5.6 | 11.4 | 10.4 | 11.3 | 13.4 | 17.3 | 12.1 | 15.1 | نسبة الاسر حسب توفر سيارة خاصة |
| Percentage of Households by Availability of Home Library | 20.0 | 11.0 | 17.4 | 4.7 | 19.3 | 10.8 | 19.4 | 10.5 | نسبة الاسر حسب توفر مكتبة منزلية |
| Percentage of Households by Availability of Computer | 35.2 | 2.5 | 23.1 | 0.9 | 33.8 | 2.9 | 33.7 | 2.6 | نسبة الاسر حسب توفر كمبيوتر |

جدول 2: المساكن المأهولة في قطاع غزة حسب المحافظة ونوع التجمع وعدد الغرف في المسكن، 2007

Table 2: Occupied Housing Units in Gaza Strip by Governorate, Type of Locality and Number of Rooms in Housing Unit, 2007

| Governorate and Type of Locality | متوسط عدد الغرف Average Number of Rooms | المجموع Total | | عدد الغرف في المسكن Number of Rooms in Housing Unit | | | | | | | | | | | | | | المحافظة ونوع التجمع |
|----------------------------------|--|------------------|------------|--|------------|-----------|------------|-----------|------------|-----------|------------|-----------|------------|-----------|------------|-----------|------------|----------------------|
| | | | | غير مبين Not Stated | | +6 | | 5 | | 4 | | 3 | | 2 | | 1 | | |
| | | نسبة % | عدد No. | نسبة % | عدد No. | نسبة % | عدد No. | نسبة % | عدد No. | نسبة % | عدد No. | نسبة % | عدد No. | نسبة % | عدد No. | نسبة % | عدد No. | |
| | | | | | | | | | | | | | | | | | | |
| Gaza Strip | 3.6 | 100 | 214,760 | 0.7 | 1,417 | 5.9 | 12,641 | 15.0 | 32,225 | 31.2 | 66,993 | 30.0 | 64,378 | 14.0 | 29,997 | 3.3 | 7,109 | قطاع غزة |
| Urban | 3.7 | 100 | 175,452 | 0.7 | 1,203 | 5.9 | 10,405 | 15.7 | 27,607 | 32.1 | 56,321 | 29.6 | 52,006 | 12.9 | 22,697 | 3.0 | 5,213 | حضر |
| Rural | 3.5 | 100 | 6,144 | 0.6 | 37 | 4.2 | 258 | 11.1 | 681 | 33.6 | 2,066 | 29.4 | 1,809 | 16.1 | 988 | 5.0 | 305 | ريف |
| Camps | 3.4 | 100 | 33,164 | 0.5 | 177 | 6.0 | 1,978 | 11.9 | 3,937 | 25.9 | 8,606 | 31.9 | 10,563 | 19.0 | 6,312 | 4.8 | 1,591 | مخيم |
| North Gaza | 3.7 | 100 | 39,604 | 0.4 | 144 | 6.4 | 2,554 | 17.1 | 6,775 | 33.7 | 13,339 | 27.8 | 11,014 | 11.8 | 4,676 | 2.8 | 1,102 | شمال غزة |
| Urban | 3.8 | 100 | 33,147 | 0.4 | 127 | 6.6 | 2,192 | 18.3 | 6,064 | 35.4 | 11,734 | 26.6 | 8,805 | 10.3 | 3,424 | 2.4 | 801 | حضر |
| Rural | 3.2 | 100 | 413 | 1.9 | 8 | 1.5 | 6 | 6.3 | 26 | 32.9 | 136 | 31.5 | 130 | 19.6 | 81 | 6.3 | 26 | ريف |
| Camps | 3.4 | 100 | 6,044 | 0.1 | 9 | 5.9 | 356 | 11.3 | 685 | 24.3 | 1,469 | 34.4 | 2,079 | 19.4 | 1,171 | 4.5 | 275 | مخيم |
| Gaza | 3.6 | 100 | 75,023 | 0.7 | 559 | 5.3 | 3,962 | 13.4 | 10,048 | 30.4 | 22,783 | 32.3 | 24,236 | 14.8 | 11,094 | 3.1 | 2,341 | غزة |
| Urban | 3.6 | 100 | 67,997 | 0.8 | 541 | 5.5 | 3,751 | 14.0 | 9,549 | 30.7 | 20,885 | 32.2 | 21,926 | 13.9 | 9,477 | 2.7 | 1,868 | حضر |
| Rural | 3.2 | 100 | 1,944 | 0.3 | 5 | 2.5 | 49 | 5.0 | 97 | 35.6 | 693 | 28.4 | 552 | 20.3 | 394 | 7.9 | 154 | ريف |
| Camps | 3.1 | 100 | 5,082 | 0.3 | 13 | 3.2 | 162 | 7.9 | 402 | 23.7 | 1,205 | 34.6 | 1,758 | 24.1 | 1,223 | 6.3 | 319 | مخيم |
| Deir Al-Balah | 3.6 | 100 | 31,340 | 0.7 | 214 | 7.1 | 2,210 | 15.4 | 4,826 | 29.7 | 9,297 | 28.5 | 8,937 | 14.8 | 4,632 | 3.9 | 1,224 | دير البلح |
| Urban | 3.7 | 100 | 19,723 | 0.6 | 118 | 7.5 | 1,485 | 16.5 | 3,251 | 30.6 | 6,039 | 27.4 | 5,401 | 13.6 | 2,674 | 3.8 | 755 | حضر |
| Rural | 3.8 | 100 | 310 | 4.2 | 13 | 8.1 | 25 | 21.6 | 67 | 26.8 | 83 | 22.9 | 71 | 12.3 | 38 | 4.2 | 13 | ريف |
| Camps | 3.5 | 100 | 11,307 | 0.7 | 83 | 6.2 | 700 | 13.3 | 1,508 | 28.1 | 3,175 | 30.6 | 3,465 | 17.0 | 1,920 | 4.0 | 456 | مخيم |
| Khan Yunis | 3.7 | 100 | 42,402 | 0.3 | 117 | 5.8 | 2,443 | 15.7 | 6,663 | 32.5 | 13,797 | 29.6 | 12,535 | 12.9 | 5,470 | 3.2 | 1,377 | خانيونس |
| Urban | 3.7 | 100 | 34,333 | 0.3 | 99 | 5.5 | 1,896 | 16.1 | 5,536 | 33.3 | 11,431 | 29.5 | 10,132 | 12.3 | 4,217 | 3.0 | 1,022 | حضر |
| Rural | 3.7 | 100 | 2,526 | 0.2 | 5 | 5.5 | 138 | 16.1 | 406 | 35.1 | 886 | 29.8 | 752 | 11.2 | 282 | 2.3 | 57 | ريف |
| Camps | 3.5 | 100 | 5,543 | 0.2 | 13 | 7.4 | 409 | 13.0 | 721 | 26.7 | 1,480 | 29.8 | 1,651 | 17.5 | 971 | 5.4 | 298 | مخيم |
| Rafah | 3.6 | 100 | 26,391 | 1.5 | 383 | 5.6 | 1,472 | 14.8 | 3,913 | 29.5 | 7,777 | 29.0 | 7,656 | 15.6 | 4,125 | 4.0 | 1,065 | رفح |
| Urban | 3.6 | 100 | 20,252 | 1.6 | 318 | 5.3 | 1,081 | 15.8 | 3,207 | 30.8 | 6,232 | 28.4 | 5,742 | 14.3 | 2,905 | 3.8 | 767 | حضر |
| Rural | 3.3 | 100 | 951 | 0.6 | 6 | 4.2 | 40 | 8.9 | 85 | 28.2 | 268 | 32.0 | 304 | 20.3 | 193 | 5.8 | 55 | ريف |
| Camps | 3.4 | 100 | 5,188 | 1.1 | 59 | 6.8 | 351 | 12.0 | 621 | 24.6 | 1,277 | 31.0 | 1,610 | 19.8 | 1,027 | 4.7 | 243 | مخيم |

جدول 3: المساكن المأهولة والأفراد في قطاع غزة حسب نوع المسكن وعدد الغرف في المسكن ونوع التجمع، 2007

Table 3: Occupied Housing Units and Persons in Gaza Strip by Type of Housing Unit, Number of Rooms in Housing Unit and Type of Locality, 2007

| Type of Locality and Type of Housing Unit | | المجموع Total | Number of Rooms in Housing Unit | | | | | | عدد الغرف في المسكن | | نوع التجمع ونوع المسكن | |
|---|---------------|------------------|---------------------------------|---------|---------|---------|---------|---------|---------------------|--------|------------------------|-------------|
| | | | غير مبين Not Stated | +6 | 5 | 4 | 3 | 2 | 1 | | | |
| | | | | | | | | | | | | |
| Gaza Strip | Villa | Housing Units | 3,319 | 21 | 653 | 631 | 1,031 | 983 | - | - | مساكن | قطاع غزة |
| | | Persons | 22,489 | 149 | 4,861 | 4,486 | 6,915 | 6,078 | - | - | أفراد | فيلا |
| | House | Housing Units | 78,686 | 255 | 5,845 | 11,344 | 22,746 | 23,031 | 12,561 | 2,904 | مساكن | دار |
| | | Persons | 562,363 | 1,769 | 58,668 | 94,910 | 173,451 | 153,691 | 68,478 | 11,396 | أفراد | |
| | Apartment | Housing Units | 130,855 | 281 | 6,117 | 20,214 | 43,125 | 40,217 | 17,177 | 3,724 | مساكن | شقة |
| | | Persons | 791,510 | 1,719 | 49,164 | 139,327 | 276,420 | 227,785 | 82,628 | 14,467 | أفراد | |
| | Separate Room | Housing Units | 160 | - | - | - | - | - | - | 160 | مساكن | غرفة مستقلة |
| | | Persons | 396 | - | - | - | - | - | - | 396 | أفراد | |
| | Tent | Housing Units | 140 | - | - | - | - | - | - | 140 | مساكن | خيمة |
| | | Persons | 579 | - | - | - | - | - | - | 579 | أفراد | |
| | Marginal | Housing Units | 625 | 4 | 17 | 25 | 66 | 120 | 226 | 167 | مساكن | براكية |
| | | Persons | 3,641 | 30 | 208 | 248 | 551 | 792 | 1,174 | 638 | أفراد | |
| | Others | Housing Units | 86 | 1 | 3 | 6 | 19 | 20 | 26 | 11 | مساكن | أخرى |
| | | Persons | 571 | 3 | 36 | 42 | 142 | 123 | 171 | 54 | أفراد | |
| | Not Stated | Housing Units | 889 | 855 | 6 | 5 | 6 | 7 | 7 | 3 | مساكن | غير مبين |
| | | Persons | 5,700 | 5,472 | 65 | 33 | 33 | 44 | 42 | 11 | أفراد | |
| | Total | Housing Units | 214,760 | 1,417 | 12,641 | 32,225 | 66,993 | 64,378 | 29,997 | 7,109 | مساكن | المجموع |
| Persons | | 1,387,249 | 9,142 | 113,002 | 239,046 | 457,512 | 388,513 | 152,493 | 27,541 | أفراد | | |
| Urban | Villa | Housing Units | 2,781 | 21 | 588 | 552 | 844 | 776 | - | - | مساكن | حضر |
| | | Persons | 18,573 | 149 | 4,304 | 3,815 | 5,573 | 4,732 | - | - | أفراد | فيلا |
| | House | Housing Units | 56,368 | 183 | 4,308 | 8,698 | 17,051 | 16,007 | 8,262 | 1,859 | مساكن | دار |
| | | Persons | 406,638 | 1,318 | 43,038 | 72,622 | 130,108 | 107,173 | 45,121 | 7,258 | أفراد | |
| | Apartment | Housing Units | 114,671 | 254 | 5,487 | 18,327 | 38,349 | 35,095 | 14,209 | 2,950 | مساكن | شقة |
| | | Persons | 695,567 | 1,570 | 43,869 | 125,828 | 245,467 | 198,660 | 68,589 | 11,584 | أفراد | |
| | Separate Room | Housing Units | 126 | - | - | - | - | - | - | 126 | مساكن | غرفة مستقلة |
| | | Persons | 301 | - | - | - | - | - | - | 301 | أفراد | |
| | Tent | Housing Units | 120 | - | - | - | - | - | - | 120 | مساكن | خيمة |
| | | Persons | 502 | - | - | - | - | - | - | 502 | أفراد | |
| | Marginal | Housing Units | 535 | 3 | 15 | 22 | 54 | 103 | 194 | 144 | مساكن | براكية |
| | | Persons | 3,167 | 25 | 180 | 217 | 463 | 685 | 1,042 | 555 | أفراد | |
| | Others | Housing Units | 80 | 1 | 1 | 5 | 18 | 19 | 25 | 11 | مساكن | أخرى |
| | | Persons | 512 | 3 | 20 | 33 | 126 | 112 | 164 | 54 | أفراد | |
| | Not Stated | Housing Units | 771 | 741 | 6 | 3 | 5 | 6 | 7 | 3 | مساكن | غير مبين |
| | | Persons | 4,885 | 4,688 | 65 | 14 | 25 | 40 | 42 | 11 | أفراد | |
| | Total | Housing Units | 175,452 | 1,203 | 10,405 | 27,607 | 56,321 | 52,006 | 22,697 | 5,213 | مساكن | المجموع |
| Persons | | 1,130,145 | 7,753 | 91,476 | 202,529 | 381,762 | 311,402 | 114,958 | 20,265 | أفراد | | |

جدول 3 (تابع): المساكن المأهولة والأفراد في قطاع غزة حسب نوع المسكن وعدد الغرف في المسكن ونوع التجمع، 2007

Table 3 (Cont.): Occupied Housing Units and Persons in Gaza Strip by Type of Housing Unit, Number of Rooms in Housing Unit and Type of Locality, 2007

| Type of Locality and Type of Housing Unit | | المجموع Total | Number of Rooms in Housing Unit | | | | | | عدد الغرف في المسكن | | نوع التجمع ونوع المسكن | |
|---|---------------|------------------|---------------------------------|-------|--------|--------|--------|--------|---------------------|--------|------------------------|-------------|
| | | | غير مبين Not Stated | +6 | 5 | 4 | 3 | 2 | 1 | | | |
| Rural | Villa | Housing Units | 127 | - | 35 | 23 | 36 | 33 | - | - | مساكين | ريف |
| | | Persons | 863 | - | 237 | 176 | 249 | 201 | - | - | أفراد | فيلا |
| | House | Housing Units | 3,880 | 17 | 157 | 453 | 1,090 | 1,219 | 760 | 184 | مساكين | دار |
| | | Persons | 25,578 | 123 | 1,426 | 3,476 | 8,075 | 7,761 | 3,996 | 721 | أفراد | |
| | Apartment | Housing Units | 2,002 | 2 | 66 | 201 | 931 | 540 | 197 | 65 | مساكين | شقة |
| | | Persons | 10,980 | 14 | 461 | 1,198 | 5,258 | 2,877 | 874 | 298 | أفراد | |
| | Separate Room | Housing Units | 18 | - | - | - | - | - | - | 18 | مساكين | غرفة مستقلة |
| | | Persons | 45 | - | - | - | - | - | - | 45 | أفراد | |
| | Tent | Housing Units | 20 | - | - | - | - | - | - | 20 | مساكين | خيمة |
| | | Persons | 77 | - | - | - | - | - | - | 77 | أفراد | |
| | Marginal | Housing Units | 77 | 1 | . | 2 | 9 | 16 | 31 | 18 | مساكين | براكية |
| | | Persons | 390 | 5 | . | 22 | 74 | 103 | 123 | 63 | أفراد | |
| | Others | Housing Units | - | - | - | - | - | - | - | - | مساكين | أخرى |
| | | Persons | - | - | - | - | - | - | - | - | أفراد | |
| Not Stated | Housing Units | 20 | 17 | - | 2 | - | 1 | - | - | مساكين | غير مبين | |
| | Persons | 123 | 100 | - | 19 | - | 4 | - | - | أفراد | | |
| Total | | Housing Units | 6,144 | 37 | 258 | 681 | 2,066 | 1,809 | 988 | 305 | مساكين | المجموع |
| | | Persons | 38,056 | 242 | 2,124 | 4,891 | 13,656 | 10,946 | 4,993 | 1,204 | أفراد | |
| Camps | Villa | Housing Units | 411 | - | 30 | 56 | 151 | 174 | - | - | مساكين | مخيم |
| | | Persons | 3,053 | - | 320 | 495 | 1,093 | 1,145 | - | - | أفراد | فيلا |
| | House | Housing Units | 18,438 | 55 | 1,380 | 2,193 | 4,605 | 5,805 | 3,539 | 861 | مساكين | دار |
| | | Persons | 130,147 | 328 | 14,204 | 18,812 | 35,268 | 38,757 | 19,361 | 3,417 | أفراد | |
| | Apartment | Housing Units | 14,182 | 25 | 564 | 1,686 | 3,845 | 4,582 | 2,771 | 709 | مساكين | شقة |
| | | Persons | 84,963 | 135 | 4,834 | 12,301 | 25,695 | 26,248 | 13,165 | 2,585 | أفراد | |
| | Separate Room | Housing Units | 16 | - | - | - | - | - | - | 16 | مساكين | غرفة مستقلة |
| | | Persons | 50 | - | - | - | - | - | - | 50 | أفراد | |
| | Tent | Housing Units | - | - | - | - | - | - | - | - | مساكين | خيمة |
| | | Persons | - | - | - | - | - | - | - | - | أفراد | |
| | Marginal | Housing Units | 13 | - | 2 | 1 | 3 | 1 | 1 | 5 | مساكين | براكية |
| | | Persons | 84 | - | 28 | 9 | 14 | 4 | 9 | 20 | أفراد | |
| | Others | Housing Units | 6 | - | 2 | 1 | 1 | 1 | 1 | - | مساكين | أخرى |
| | | Persons | 59 | - | 16 | 9 | 16 | 11 | 7 | - | أفراد | |
| Not Stated | Housing Units | 98 | 97 | - | - | 1 | - | - | - | مساكين | غير مبين | |
| | Persons | 692 | 684 | - | - | 8 | - | - | - | أفراد | | |
| Total | | Housing Units | 33,164 | 177 | 1,978 | 3,937 | 8,606 | 10,563 | 6,312 | 1,591 | مساكين | المجموع |
| | | Persons | 219,048 | 1,147 | 19,402 | 31,626 | 62,094 | 66,165 | 32,542 | 6,072 | أفراد | |

جدول 4: المساكن المأهولة والأفراد في قطاع غزة حسب المحافظة ونوع التجمع وعدد الغرف المخصصة للنوم في المسكن، 2007

Table 4: Occupied Housing Units and Persons in Gaza Strip by Governorate, Type of Locality and Number of Rooms for Sleeping in Housing Unit, 2007

| GovernorateType of Locality | | | متوسط عدد الغرف المخصصة للنوم Average Number of Rooms for sleeping | المجموع Total | عدد الغرف المخصصة للنوم Number of Rooms for sleeping | | | | | | | المحافظة نوع التجمع | | |
|-----------------------------|-------|---------------|---|------------------|---|--------|--------|---------|---------|---------|---------|------------------------|---------|----------|
| | | | | | غير مبين Not Stated | +6 | 5 | 4 | 3 | 2 | 1 | | | |
| Gaza Strip | Total | Housing Units | 2.4 | 214,760 | 1,442 | 1,469 | 3,329 | 15,822 | 69,702 | 81,549 | 41,447 | مساكن أفراد | المجموع | قطاع غزة |
| | | Persons | | 1,387,249 | 9,251 | 19,857 | 36,335 | 146,424 | 525,508 | 497,398 | 152,476 | | | |
| Urban | Urban | Housing Units | 2.4 | 175,452 | 1,230 | 1,099 | 2,554 | 12,654 | 58,296 | 66,942 | 32,677 | مساكن أفراد | حضر | |
| | | Persons | | 1,130,145 | 7,897 | 14,692 | 27,795 | 116,242 | 436,285 | 406,386 | 120,848 | | | |
| Rural | Rural | Housing Units | 2.3 | 6,144 | 39 | 24 | 48 | 297 | 2,007 | 2,465 | 1,264 | مساكن أفراد | ريف | |
| | | Persons | | 38,056 | 244 | 274 | 517 | 2,819 | 14,436 | 15,056 | 4,710 | | | |
| Camps | Camps | Housing Units | 2.3 | 33,164 | 173 | 346 | 727 | 2,871 | 9,399 | 12,142 | 7,506 | مساكن أفراد | مخيم | |
| | | Persons | | 219,048 | 1,110 | 4,891 | 8,023 | 27,363 | 74,787 | 75,956 | 26,918 | | | |
| North Gaza | Total | Housing Units | 2.5 | 39,604 | 151 | 338 | 753 | 3,600 | 14,044 | 14,185 | 6,533 | مساكن أفراد | المجموع | شمال غزة |
| | | Persons | | 265,355 | 978 | 4,556 | 8,189 | 33,178 | 107,719 | 87,200 | 23,535 | | | |
| Urban | Urban | Housing Units | 2.5 | 33,147 | 135 | 248 | 583 | 2,992 | 12,201 | 11,752 | 5,236 | مساكن أفراد | حضر | |
| | | Persons | | 221,423 | 872 | 3,377 | 6,299 | 27,361 | 92,789 | 71,747 | 18,978 | | | |
| Rural | Rural | Housing Units | 2.2 | 413 | 7 | - | 2 | 21 | 110 | 180 | 93 | مساكن أفراد | ريف | |
| | | Persons | | 2,760 | 47 | - | 23 | 203 | 968 | 1,181 | 338 | | | |
| Camps | Camps | Housing Units | 2.4 | 6,044 | 9 | 90 | 168 | 587 | 1,733 | 2,253 | 1,204 | مساكن أفراد | مخيم | |
| | | Persons | | 41,172 | 59 | 1,179 | 1,867 | 5,614 | 13,962 | 14,272 | 4,219 | | | |
| Gaza | Total | Housing Units | 2.4 | 75,023 | 572 | 448 | 982 | 4,946 | 25,792 | 29,459 | 12,824 | مساكن أفراد | المجموع | غزة |
| | | Persons | | 484,628 | 3,461 | 6,440 | 11,222 | 46,467 | 188,415 | 179,156 | 49,467 | | | |
| Urban | Urban | Housing Units | 2.4 | 67,997 | 550 | 402 | 885 | 4,489 | 23,446 | 26,815 | 11,410 | مساكن أفراد | حضر | |
| | | Persons | | 438,547 | 3,327 | 5,777 | 10,154 | 42,021 | 170,853 | 162,400 | 44,015 | | | |
| Rural | Rural | Housing Units | 2.4 | 1,944 | 8 | 10 | 17 | 84 | 856 | 609 | 360 | مساكن أفراد | ريف | |
| | | Persons | | 12,249 | 52 | 130 | 174 | 840 | 5,710 | 3,864 | 1,479 | | | |
| Camps | Camps | Housing Units | 2.3 | 5,082 | 14 | 36 | 80 | 373 | 1,490 | 2,035 | 1,054 | مساكن أفراد | مخيم | |
| | | Persons | | 33,832 | 82 | 533 | 894 | 3,606 | 11,852 | 12,892 | 3,973 | | | |

جدول 4 (تابع): المساكن المأهولة والأفراد في قطاع غزة حسب المحافظة ونوع التجمع وعدد الغرف المخصصة للنوم في المسكن، 2007

Table 4 (Cont.): Occupied Housing Units and Persons in Gaza Strip by Governorate, Type of Locality and Number of Rooms for Sleeping in Housing Unit, 2007

| GovernorateType of Locality | | | متوسط عدد الغرف المخصصة للنوم Average Number of Rooms for sleeping | المجموع Total | عدد الغرف المخصصة للنوم Number of Rooms for sleeping | | | | | | | المحافظة نوع التجمع | | | | |
|-----------------------------|---------------|---------------|---|------------------|---|-------|--------|--------|--------|--------|---------|------------------------|---------|-----------|---------|---------|
| | | | | | غير مبين Not Stated | +6 | 5 | 4 | 3 | 2 | 1 | | | | | |
| Deir Al-Balah | Total | Housing Units | 2.3 | 31,340 | 217 | 249 | 606 | 2,575 | 9,773 | 10,864 | 7,056 | مساكن | المجموع | دير البلح | | |
| | | Persons | | 200,689 | 1,300 | 3,147 | 6,375 | 23,434 | 74,863 | 65,909 | 25,661 | أفراد | | | | |
| | Urban | Housing Units | 2.4 | 19,723 | 122 | 154 | 382 | 1,605 | 6,424 | 6,731 | 4,305 | مساكن | حضر | | | |
| | | Persons | | 125,955 | 749 | 1,887 | 3,924 | 14,490 | 48,527 | 40,588 | 15,790 | أفراد | | | | |
| | Rural | Housing Units | 2.5 | 310 | 13 | 3 | 5 | 24 | 125 | 84 | 56 | مساكن | ريف | | | |
| | | Persons | | 1,900 | 72 | 34 | 51 | 205 | 822 | 531 | 185 | أفراد | | | | |
| | Camps | Housing Units | 2.3 | 11,307 | 82 | 92 | 219 | 946 | 3,224 | 4,049 | 2,695 | مساكن | مخيم | | | |
| | | Persons | | 72,834 | 479 | 1,226 | 2,400 | 8,739 | 25,514 | 24,790 | 9,686 | أفراد | | | | |
| | Khan Yunis | Total | Housing Units | 2.2 | 42,402 | 124 | 227 | 535 | 2,548 | 12,104 | 17,401 | 9,463 | مساكن | | المجموع | خانيونس |
| | | | Persons | | 265,953 | 750 | 2,884 | 5,553 | 23,199 | 93,022 | 106,322 | 34,223 | أفراد | | | |
| Urban | Housing Units | 2.2 | 34,333 | 105 | 148 | 392 | 1,932 | 9,858 | 14,273 | 7,625 | مساكن | حضر | | | | |
| | Persons | | 214,056 | 660 | 1,751 | 3,979 | 17,321 | 75,585 | 87,159 | 27,601 | أفراد | | | | | |
| Rural | Housing Units | 2.2 | 2,526 | 6 | 9 | 11 | 105 | 716 | 1,167 | 512 | مساكن | ريف | | | | |
| | Persons | | 14,935 | 44 | 75 | 95 | 874 | 5,224 | 6,772 | 1,851 | أفراد | | | | | |
| Camps | Housing Units | 2.4 | 5,543 | 13 | 70 | 132 | 511 | 1,530 | 1,961 | 1,326 | مساكن | مخيم | | | | |
| | Persons | | 36,962 | 46 | 1,058 | 1,479 | 5,004 | 12,213 | 12,391 | 4,771 | أفراد | | | | | |
| Rafah | Total | Housing Units | 2.3 | 26,391 | 378 | 207 | 453 | 2,153 | 7,989 | 9,640 | 5,571 | مساكن | المجموع | رفح | | |
| | | Persons | | 170,624 | 2,762 | 2,830 | 4,996 | 20,146 | 61,489 | 58,811 | 19,590 | أفراد | | | | |
| Urban | Housing Units | 2.4 | 20,252 | 318 | 147 | 312 | 1,636 | 6,367 | 7,371 | 4,101 | مساكن | حضر | | | | |
| | Persons | | 130,164 | 2,289 | 1,900 | 3,439 | 15,049 | 48,531 | 44,492 | 14,464 | أفراد | | | | | |
| Rural | Housing Units | 2.1 | 951 | 5 | 2 | 13 | 63 | 200 | 425 | 243 | مساكن | ريف | | | | |
| | Persons | | 6,212 | 29 | 35 | 174 | 697 | 1,712 | 2,708 | 857 | أفراد | | | | | |
| Camps | Housing Units | 2.3 | 5,188 | 55 | 58 | 128 | 454 | 1,422 | 1,844 | 1,227 | مساكن | مخيم | | | | |
| | Persons | | 34,248 | 444 | 895 | 1,383 | 4,400 | 11,246 | 11,611 | 4,269 | أفراد | | | | | |

جدول 5: المساكن المأهولة والأفراد في قطاع غزة حسب نوع المسكن وعدد الغرف المخصصة للنوم في المسكن ونوع التجمع، 2007

Table 5: Occupied Housing Units and Persons in Gaza Strip by Type of Housing Unit, Number of Rooms for Sleeping in Housing Unit and Type of Locality, 2007

| Type of Locality and Type of Housing Unit | | المجموع Total | عدد الغرف المخصصة للنوم في المسكن | | | | | | | نوع التجمع ونوع المسكن | |
|---|---------------|------------------|-----------------------------------|--------|--------|---------|---------|---------|---------|------------------------|------------------|
| | | | غير مبين Not Stated | +6 | 5 | 4 | 3 | 2 | 1 | | |
| Gaza Strip Villa | Housing Units | 3,319 | 23 | 55 | 120 | 472 | 1,277 | 925 | 447 | مسكن | قطاع غزة فيلا |
| | Persons | 22,489 | 167 | 483 | 1,130 | 3,808 | 9,088 | 5,517 | 2,296 | أفراد | |
| House | Housing Units | 78,686 | 259 | 961 | 1,870 | 7,379 | 25,107 | 29,039 | 14,071 | مسكن | دار |
| | Persons | 562,363 | 1,800 | 13,701 | 21,522 | 72,377 | 206,979 | 191,559 | 54,425 | أفراد | |
| Apartment | Housing Units | 130,855 | 305 | 441 | 1,333 | 7,933 | 43,225 | 51,297 | 26,321 | مسكن | شقة |
| | Persons | 791,510 | 1,829 | 5,507 | 13,628 | 69,801 | 308,677 | 298,522 | 93,546 | أفراد | |
| Separate Room | Housing Units | 160 | - | - | - | - | - | - | 160 | مسكن | غرفة مستقلة |
| | Persons | 396 | - | - | - | - | - | - | 396 | أفراد | |
| Tent | Housing Units | 140 | - | - | - | - | - | - | 140 | مسكن | خيمة |
| | Persons | 579 | - | - | - | - | - | - | 579 | أفراد | |
| Marginal | Housing Units | 625 | 4 | 6 | 5 | 28 | 74 | 231 | 277 | مسكن | براكية |
| | Persons | 3,641 | 30 | 114 | 46 | 321 | 607 | 1,434 | 1,089 | أفراد | |
| Others | Housing Units | 86 | 1 | - | 1 | 4 | 13 | 44 | 23 | مسكن | أخرى |
| | Persons | 571 | 3 | - | 9 | 56 | 112 | 283 | 108 | أفراد | |
| Not Stated | Housing Units | 889 | 850 | 6 | - | 6 | 6 | 13 | 8 | مسكن | غير مبين |
| | Persons | 5,700 | 5,422 | 52 | - | 61 | 45 | 83 | 37 | أفراد | |
| Total | Housing Units | 214,760 | 1,442 | 1,469 | 3,329 | 15,822 | 69,702 | 81,549 | 41,447 | مسكن | المجموع |
| | Persons | 1,387,249 | 9,251 | 19,857 | 36,335 | 146,424 | 525,508 | 497,398 | 152,476 | أفراد | |
| Urban | | | | | | | | | | | حضر |
| Villa | Housing Units | 2,781 | 23 | 46 | 98 | 402 | 1,078 | 763 | 371 | مسكن | فيلا |
| | Persons | 18,573 | 167 | 385 | 900 | 3,139 | 7,561 | 4,533 | 1,888 | أفراد | |
| House | Housing Units | 56,368 | 188 | 664 | 1,279 | 5,241 | 18,701 | 20,785 | 9,510 | مسكن | دار |
| | Persons | 406,638 | 1,360 | 9,418 | 14,855 | 51,339 | 154,370 | 137,929 | 37,367 | أفراد | |
| Apartment | Housing Units | 114,671 | 277 | 381 | 1,172 | 6,979 | 38,435 | 45,141 | 22,286 | مسكن | شقة |
| | Persons | 695,567 | 1,681 | 4,774 | 11,994 | 61,392 | 273,694 | 262,321 | 79,711 | أفراد | |
| Separate Room | Housing Units | 126 | - | - | - | - | - | - | 126 | مسكن | غرفة مستقلة |
| | Persons | 301 | - | - | - | - | - | - | 301 | أفراد | |
| Tent | Housing Units | 120 | - | - | - | - | - | - | 120 | مسكن | خيمة |
| | Persons | 502 | - | - | - | - | - | - | 502 | أفراد | |
| Marginal | Housing Units | 535 | 3 | 4 | 5 | 25 | 66 | 199 | 233 | مسكن | براكية |
| | Persons | 3,167 | 25 | 86 | 46 | 291 | 529 | 1,256 | 934 | أفراد | |
| Others | Housing Units | 80 | 1 | - | - | 2 | 11 | 43 | 23 | مسكن | أخرى |
| | Persons | 512 | 3 | - | - | 29 | 96 | 276 | 108 | أفراد | |
| Not Stated | Housing Units | 771 | 738 | 4 | - | 5 | 5 | 11 | 8 | مسكن | غير مبين |
| | Persons | 4,885 | 4,661 | 29 | - | 52 | 35 | 71 | 37 | أفراد | |
| Total | Housing Units | 175,452 | 1,230 | 1,099 | 2,554 | 12,654 | 58,296 | 66,942 | 32,677 | مسكن | المجموع |
| | Persons | 1,130,145 | 7,897 | 14,692 | 27,795 | 116,242 | 436,285 | 406,386 | 120,848 | أفراد | |

جدول 5 (تابع): المساكن المأهولة والأفراد في قطاع غزة حسب نوع المسكن وعدد الغرف المخصصة للنوم في المسكن ونوع التجمع، 2007

Table 5 (Cont.): Occupied Housing Units and Persons in Gaza Strip by Type of Housing Unit, Number of Rooms for Sleeping in Housing Unit and Type of Locality, 2007

| Type of Locality and Type of Housing Unit | | المجموع Total | عدد الغرف المخصصة للنوم في المسكن | | | | | | | نوع التجمع ونوع المسكن | |
|---|----------------------|------------------|-----------------------------------|--------------|--------------|---------------|---------------|---------------|---------------|------------------------|----------------|
| | | | غير مبين Not Stated | +6 | 5 | 4 | 3 | 2 | 1 | | |
| Rural | | | | | | | | | | | ريف |
| Villa | Housing Units | 127 | - | 3 | 7 | 21 | 59 | 31 | 6 | مسكن | فيلا |
| | Persons | 863 | - | 17 | 52 | 177 | 387 | 196 | 34 | أفراد | |
| House | Housing Units | 3,880 | 18 | 16 | 35 | 199 | 1,115 | 1,694 | 803 | مسكن | دار |
| | Persons | 25,578 | 127 | 222 | 408 | 2,018 | 8,907 | 10,872 | 3,024 | أفراد | |
| Apartment | Housing Units | 2,002 | 3 | 5 | 6 | 74 | 825 | 710 | 379 | مسكن | شقة |
| | Persons | 10,980 | 12 | 35 | 57 | 594 | 5,062 | 3,824 | 1,396 | أفراد | |
| Separate Room | Housing Units | 18 | - | - | - | - | - | - | 18 | مسكن | غرفة مستقلة |
| | Persons | 45 | - | - | - | - | - | - | 45 | أفراد | |
| Tent | Housing Units | 20 | - | - | - | - | - | - | 20 | مسكن | خيمة |
| | Persons | 77 | - | - | - | - | - | - | 77 | أفراد | |
| Marginal | Housing Units | 77 | 1 | - | - | 2 | 7 | 29 | 38 | مسكن | براكية |
| | Persons | 390 | 5 | - | - | 21 | 70 | 160 | 134 | أفراد | |
| Others | Housing Units | - | - | - | - | - | - | - | - | مسكن | أخرى |
| | Persons | - | - | - | - | - | - | - | - | أفراد | |
| Not Stated | Housing Units | 20 | 17 | - | - | 1 | 1 | 1 | - | مسكن | غير مبين |
| | Persons | 123 | 100 | - | - | 9 | 10 | 4 | - | أفراد | |
| Total | Housing Units | 6,144 | 39 | 24 | 48 | 297 | 2,007 | 2,465 | 1,264 | مسكن | المجموع |
| | Persons | 38,056 | 244 | 274 | 517 | 2,819 | 14,436 | 15,056 | 4,710 | أفراد | |
| Camps | | | | | | | | | | | مخيم |
| Villa | Housing Units | 411 | - | 6 | 15 | 49 | 140 | 131 | 70 | مسكن | فيلا |
| | Persons | 3,053 | - | 81 | 178 | 492 | 1,140 | 788 | 374 | أفراد | |
| House | Housing Units | 18,438 | 53 | 281 | 556 | 1,939 | 5,291 | 6,560 | 3,758 | مسكن | دار |
| | Persons | 130,147 | 313 | 4,061 | 6,259 | 19,020 | 43,702 | 42,758 | 14,034 | أفراد | |
| Apartment | Housing Units | 14,182 | 25 | 55 | 155 | 880 | 3,965 | 5,446 | 3,656 | مسكن | شقة |
| | Persons | 84,963 | 136 | 698 | 1,577 | 7,815 | 29,921 | 32,377 | 12,439 | أفراد | |
| Separate Room | Housing Units | 16 | - | - | - | - | - | - | 16 | مسكن | غرفة مستقلة |
| | Persons | 50 | - | - | - | - | - | - | 50 | أفراد | |
| Tent | Housing Units | - | - | - | - | - | - | - | - | مسكن | خيمة |
| | Persons | - | - | - | - | - | - | - | - | أفراد | |
| Marginal | Housing Units | 13 | - | 2 | - | 1 | 1 | 3 | 6 | مسكن | براكية |
| | Persons | 84 | - | 28 | - | 9 | 8 | 18 | 21 | أفراد | |
| Others | Housing Units | 6 | - | - | 1 | 2 | 2 | 1 | - | مسكن | أخرى |
| | Persons | 59 | - | - | 9 | 27 | 16 | 7 | - | أفراد | |
| Not Stated | Housing Units | 98 | 95 | 2 | - | - | - | 1 | - | مسكن | غير مبين |
| | Persons | 692 | 661 | 23 | - | - | - | 8 | - | أفراد | |
| Total | Housing Units | 33,164 | 173 | 346 | 727 | 2,871 | 9,399 | 12,142 | 7,506 | مسكن | المجموع |
| | Persons | 219,048 | 1,110 | 4,891 | 8,023 | 27,363 | 74,787 | 75,956 | 26,918 | أفراد | |

جدول 6: المساكن المأهولة والأفراد في قطاع غزة حسب نوع المسكن ونوع التجمع والمصدر الرئيسي للمياه، 2007

Table 6: Occupied Housing Units and Persons in Gaza Strip by Type of Housing Unit, Type of Locality and Main Source of Water in Housing Unit , 2007

| Type of Locality and Type of Housing Unit | | المجموع Total | Main Source of Water | | | | | المصدر الرئيسي للمياه | | نوع التجمع ونوع المسكن | |
|---|-------|------------------|------------------------|---------------|-------------------------------|-------------------|--|----------------------------------|-----------|------------------------|-------------|
| | | | غير مبين Not Stated | أخرى Other | صهاريج (تنكات) Water Tanks | ينابيع Springs | آبار جمع مياه الأمطار Well (to Gather Rain Water) | شبكة مياه عامة Public Network | | | |
| | | | | | | | | | | | |
| Gaza Strip | | | | | | | | | | | قطاع غزة |
| | Villa | Housing Units | 3,319 | 1 | 90 | 1 | 4 | 29 | 3,194 | مساكن | فيلا |
| | | Persons | 22,489 | 4 | 620 | 6 | 27 | 222 | 21,610 | أفراد | |
| House | | Housing Units | 78,686 | 42 | 4,078 | 198 | 64 | 769 | 73,535 | مساكن | دار |
| | | Persons | 562,363 | 213 | 27,013 | 1,258 | 462 | 5,381 | 528,036 | أفراد | |
| Apartment | | Housing Units | 130,855 | 18 | 1,678 | 57 | 41 | 596 | 128,465 | مساكن | شقة |
| | | Persons | 791,510 | 124 | 9,928 | 354 | 252 | 3,741 | 777,111 | أفراد | |
| Separate Room | | Housing Units | 160 | - | 38 | 11 | - | 6 | 105 | مساكن | غرفة مستقلة |
| | | Persons | 396 | - | 66 | 20 | - | 15 | 295 | أفراد | |
| Tent | | Housing Units | 140 | 5 | 60 | 14 | 1 | 13 | 47 | مساكن | خيمة |
| | | Persons | 579 | 34 | 220 | 55 | 6 | 58 | 206 | أفراد | |
| Marginal | | Housing Units | 625 | - | 156 | 63 | - | 29 | 377 | مساكن | براكية |
| | | Persons | 3,641 | - | 834 | 315 | - | 177 | 2,315 | أفراد | |
| Others | | Housing Units | 86 | - | 8 | 5 | - | 2 | 71 | مساكن | أخرى |
| | | Persons | 571 | - | 49 | 25 | - | 13 | 484 | أفراد | |
| Not Stated | | Housing Units | 889 | 827 | 4 | - | - | - | 58 | مساكن | غير مبين |
| | | Persons | 5,700 | 5,291 | 20 | - | - | - | 389 | أفراد | |
| Total | | Housing Units | 214,760 | 893 | 6,112 | 349 | 110 | 1,444 | 205,852 | مساكن | المجموع |
| | | Persons | 1,387,249 | 5,666 | 38,750 | 2,033 | 747 | 9,607 | 1,330,446 | أفراد | |
| Urban | | | | | | | | | | | حضر |
| Villa | | Housing Units | 2,781 | - | 81 | 1 | 2 | 28 | 2,669 | مساكن | فيلا |
| | | Persons | 18,573 | - | 564 | 6 | 13 | 215 | 17,775 | أفراد | |
| House | | Housing Units | 56,368 | 27 | 3,396 | 179 | 53 | 661 | 52,052 | مساكن | دار |
| | | Persons | 406,638 | 143 | 22,626 | 1,160 | 406 | 4,606 | 377,697 | أفراد | |
| Apartment | | Housing Units | 114,671 | 16 | 1,584 | 54 | 40 | 507 | 112,470 | مساكن | شقة |
| | | Persons | 695,567 | 105 | 9,377 | 339 | 239 | 3,152 | 682,355 | أفراد | |
| Separate Room | | Housing Units | 126 | - | 29 | 11 | - | 5 | 81 | مساكن | غرفة مستقلة |
| | | Persons | 301 | - | 47 | 20 | - | 13 | 221 | أفراد | |
| Tent | | Housing Units | 120 | 5 | 50 | 14 | 1 | 13 | 37 | مساكن | خيمة |
| | | Persons | 502 | 34 | 192 | 55 | 6 | 58 | 157 | أفراد | |
| Marginal | | Housing Units | 535 | - | 133 | 60 | - | 29 | 313 | مساكن | براكية |
| | | Persons | 3,167 | - | 724 | 303 | - | 177 | 1,963 | أفراد | |
| Others | | Housing Units | 80 | - | 8 | 5 | - | 2 | 65 | مساكن | أخرى |
| | | Persons | 512 | - | 49 | 25 | - | 13 | 425 | أفراد | |
| Not Stated | | Housing Units | 771 | 717 | 4 | - | - | - | 50 | مساكن | غير مبين |
| | | Persons | 4,885 | 4,531 | 20 | - | - | - | 334 | أفراد | |
| Total | | Housing Units | 175,452 | 765 | 5,285 | 324 | 96 | 1,245 | 167,737 | مساكن | المجموع |
| | | Persons | 1,130,145 | 4,813 | 33,599 | 1,908 | 664 | 8,234 | 1,080,927 | أفراد | |

جدول 6 (تابع): المساكن المأهولة والأفراد في قطاع غزة حسب نوع المسكن و نوع التجمع والمصدر الرئيسي للمياه، 2007

Table 6 (Cont.): Occupied Housing Units and Persons in the Gaza Strip by Type of Housing Unit, Type of Locality and Main Source of Water in Housing Unit, 2007

| Type of Locality and Type of Housing Unit | | المجموع Total | المصدر الرئيسي للمياه | | | | | | نوع التجمع ونوع المسكن | | |
|---|---------------|------------------|------------------------|---------------|-------------------------------|-------------------|--|----------------------------------|------------------------|-------|-------------|
| | | | Main Source of Water | | | | | | | | |
| | | | غير مبين Not Stated | أخرى Other | صهاريج (تنكات) Water Tanks | ينابيع Springs | آبار جمع مياه الأمطار Well (to Gather Rain Water) | شبكة مياه عامة Public Network | | | |
| Rural | Villa | Housing Units | 127 | - | 9 | - | 1 | - | 117 | مساكن | ريف |
| | | Persons | 863 | - | 56 | - | 6 | - | 801 | أفراد | فيلا |
| | House | Housing Units | 3,880 | 3 | 659 | 9 | 8 | 15 | 3,186 | مساكن | دار |
| | | Persons | 25,578 | 17 | 4,286 | 66 | 42 | 92 | 21,075 | أفراد | |
| | Apartment | Housing Units | 2,002 | 1 | 83 | - | - | - | 1,918 | مساكن | شقة |
| | | Persons | 10,980 | 8 | 491 | - | - | - | 10,481 | أفراد | |
| | Separate Room | Housing Units | 18 | - | 8 | - | - | - | 10 | مساكن | غرفة مستقلة |
| | | Persons | 45 | - | 18 | - | - | - | 27 | أفراد | |
| | Tent | Housing Units | 20 | - | 10 | - | - | - | 10 | مساكن | خيمة |
| | | Persons | 77 | - | 28 | - | - | - | 49 | أفراد | |
| | Marginal | Housing Units | 77 | - | 20 | 3 | - | - | 54 | مساكن | براكية |
| | | Persons | 390 | - | 105 | 12 | - | - | 273 | أفراد | |
| | Others | Housing Units | - | - | - | - | - | - | - | مساكن | أخرى |
| | | Persons | - | - | - | - | - | - | - | أفراد | |
| Not Stated | Housing Units | 20 | 17 | - | - | - | - | - | 3 | مساكن | غير مبين |
| | Persons | 123 | 100 | - | - | - | - | - | 23 | أفراد | |
| | Total | Housing Units | 6,144 | 21 | 789 | 12 | 9 | 15 | 5,298 | مساكن | المجموع |
| | Persons | 38,056 | 125 | 4,984 | 78 | 48 | 92 | 32,729 | أفراد | | |
| Camps | Villa | Housing Units | 411 | 1 | - | - | 1 | 1 | 408 | مساكن | مخيم |
| | | Persons | 3,053 | 4 | - | - | 8 | 7 | 3,034 | أفراد | فيلا |
| | House | Housing Units | 18,438 | 12 | 23 | 10 | 3 | 93 | 18,297 | مساكن | دار |
| | | Persons | 130,147 | 53 | 101 | 32 | 14 | 683 | 129,264 | أفراد | |
| | Apartment | Housing Units | 14,182 | 1 | 11 | 3 | 1 | 89 | 14,077 | مساكن | شقة |
| | | Persons | 84,963 | 11 | 60 | 15 | 13 | 589 | 84,275 | أفراد | |
| | Separate Room | Housing Units | 16 | - | 1 | - | - | 1 | 14 | مساكن | غرفة مستقلة |
| | | Persons | 50 | - | 1 | - | - | 2 | 47 | أفراد | |
| | Tent | Housing Units | - | - | - | - | - | - | - | مساكن | خيمة |
| | | Persons | - | - | - | - | - | - | - | أفراد | |
| | Marginal | Housing Units | 13 | - | 3 | - | - | - | 10 | مساكن | براكية |
| | | Persons | 84 | - | 5 | - | - | - | 79 | أفراد | |
| | Others | Housing Units | 6 | - | - | - | - | - | 6 | مساكن | أخرى |
| | | Persons | 59 | - | - | - | - | - | 59 | أفراد | |
| Not Stated | Housing Units | 98 | 93 | - | - | - | - | - | 5 | مساكن | غير مبين |
| | Persons | 692 | 660 | - | - | - | - | - | 32 | أفراد | |
| | Total | Housing Units | 33,164 | 107 | 38 | 13 | 5 | 184 | 32,817 | مساكن | المجموع |
| | Persons | 219,048 | 728 | 167 | 47 | 35 | 1,281 | 216,790 | أفراد | | |

جدول 7: المساكن المأهولة والأفراد في قطاع غزة حسب المحافظة ونوع التجمع والمصدر الرئيسي للمياه، 2007

Table 7: Occupied Housing Units and Persons in Gaza Strip by Governorate, Type of Locality and Main Source of Water, 2007

| Governorate | | | Type of Locality | | المجموع Total | المصدر الرئيسي للمياه Main Source of Water | | | | | | المحافظة نوع التجمع | | |
|-------------|---------------|---------------|------------------|---------|------------------|---|-------|----------------|-----------|-----------------------------|----------------|------------------------|---------|--|
| | | | | | | غير مبين | أخرى | صهاريج (تنكات) | ينابيع | آبار جمع مياه الأمطار | شبكة مياه عامة | | | |
| | | | | | | Not Stated | Other | Water Tanks | Springs | Well (to Gather Rain Water) | Public Network | | | |
| Gaza Strip | Total | Housing Units | 214,760 | 893 | 6,112 | 349 | 110 | 1,444 | 205,852 | مساكن | المجموع | قطاع غزة | | |
| | | Persons | 1,387,249 | 5,666 | 38,750 | 2,033 | 747 | 9,607 | 1,330,446 | أفراد | | | | |
| | Urban | Housing Units | 175,452 | 765 | 5,285 | 324 | 96 | 1,245 | 167,737 | مساكن | حضر | شمال غزة | | |
| | | Persons | 1,130,145 | 4,813 | 33,599 | 1,908 | 664 | 8,234 | 1,080,927 | أفراد | | | | |
| | Rural | Housing Units | 6,144 | 21 | 789 | 12 | 9 | 15 | 5,298 | مساكن | ريف | | | |
| | | Persons | 38,056 | 125 | 4,984 | 78 | 48 | 92 | 32,729 | أفراد | | | | |
| | Camps | Housing Units | 33,164 | 107 | 38 | 13 | 5 | 184 | 32,817 | مساكن | مخيم | | | |
| | | Persons | 219,048 | 728 | 167 | 47 | 35 | 1,281 | 216,790 | أفراد | | | | |
| | North Gaza | Total | Housing Units | 39,604 | 19 | 378 | 47 | 12 | 60 | 39,088 | مساكن | | المجموع | |
| | | | Persons | 265,355 | 106 | 2,391 | 233 | 81 | 442 | 262,102 | أفراد | | | |
| Gaza | Urban | Housing Units | 33,147 | 18 | 378 | 47 | 10 | 59 | 32,635 | مساكن | حضر | | | |
| | | Persons | 221,423 | 103 | 2,391 | 233 | 60 | 433 | 218,203 | أفراد | | | | |
| | Rural | Housing Units | 413 | - | - | - | - | 1 | 412 | مساكن | ريف | | | |
| | | Persons | 2,760 | - | - | - | - | 9 | 2,751 | أفراد | | | | |
| | Camps | Housing Units | 6,044 | 1 | - | - | 2 | - | 6,041 | مساكن | مخيم | | | |
| | | Persons | 41,172 | 3 | - | - | 21 | - | 41,148 | أفراد | | | | |
| | Total | Housing Units | 75,023 | 385 | 902 | 58 | 20 | 254 | 73,404 | مساكن | المجموع | غزة | | |
| | | | Persons | 484,628 | 2,263 | 5,829 | 443 | 146 | 1,768 | 474,179 | | | أفراد | |
| | Urban | Housing Units | 67,997 | 377 | 645 | 55 | 18 | 244 | 66,658 | مساكن | حضر | | | |
| | | Persons | 438,547 | 2,208 | 4,198 | 425 | 136 | 1,698 | 429,882 | أفراد | | | | |
| Rural | Housing Units | 1,944 | 3 | 253 | 3 | 1 | 4 | 1,680 | مساكن | ريف | | | | |
| | Persons | 12,249 | 22 | 1,611 | 18 | 2 | 20 | 10,576 | أفراد | | | | | |
| Camps | Housing Units | 5,082 | 5 | 4 | - | 1 | 6 | 5,066 | مساكن | مخيم | | | | |
| | Persons | 33,832 | 33 | 20 | - | 8 | 50 | 33,721 | أفراد | | | | | |

جدول 7 (تابع): المساكن المأهولة والأفراد في قطاع غزة حسب المحافظة ونوع التجمع والمصدر الرئيسي للمياه، 2007

Table 7 (Cont.): Occupied Housing Units and Persons in Gaza Strip by Governorate, Type of Locality and Main Source of Water, 2007

| Governorate | | | Type of Locality | | | المجموع Total | المصدر الرئيسي للمياه Main Source of Water | | | | | | المحافظة نوع التجمع | | |
|---------------|------------|---------------|------------------|---------|--------|------------------|---|-------|----------------|---------|-----------------------------|----------------|------------------------|---------|--|
| | | | | | | | غير مبين | أخرى | صهاريج (تتكات) | ينابيع | آبار جمع مياه الامطار | شبكة مياه عامة | | | |
| | | | | | | | Not Stated | Other | Water Tanks | Springs | Well (to Gather Rain Water) | Public Network | | | |
| Deir Al-Balah | Total | Housing Units | 31,340 | 113 | 1,317 | 48 | 29 | 225 | 29,608 | مساكن | المجموع | دير البلح | | | |
| | | Persons | 200,689 | 636 | 8,140 | 305 | 174 | 1,516 | 189,918 | أفراد | | | | | |
| | Urban | Housing Units | 19,723 | 52 | 1,256 | 40 | 21 | 219 | 18,135 | مساكن | حضر | | | | |
| | | Persons | 125,955 | 289 | 7,802 | 270 | 128 | 1,465 | 116,001 | أفراد | | | | | |
| | Rural | Housing Units | 310 | 13 | 46 | 1 | 8 | - | 242 | مساكن | ريف | | | | |
| | | Persons | 1,900 | 72 | 273 | 1 | 46 | - | 1,508 | أفراد | | | | | |
| | Camps | Housing Units | 11,307 | 48 | 15 | 7 | - | 6 | 11,231 | مساكن | مخيم | | | | |
| | | Persons | 72,834 | 275 | 65 | 34 | - | 51 | 72,409 | أفراد | | | | | |
| | Khan Yunis | Total | Housing Units | 42,402 | 70 | 2,440 | 62 | 44 | 386 | 39,400 | مساكن | | المجموع | خانيونس | |
| | | | Persons | 265,953 | 356 | 15,606 | 348 | 311 | 2,552 | 246,780 | أفراد | | | | |
| Urban | | Housing Units | 34,333 | 60 | 2,428 | 60 | 43 | 219 | 31,523 | مساكن | حضر | | | | |
| | | Persons | 214,056 | 321 | 15,572 | 345 | 306 | 1,406 | 196,106 | أفراد | | | | | |
| Rural | | Housing Units | 2,526 | 1 | 3 | - | - | 1 | 2,521 | مساكن | ريف | | | | |
| | | Persons | 14,935 | 8 | 4 | - | - | 8 | 14,915 | أفراد | | | | | |
| Camps | | Housing Units | 5,543 | 9 | 9 | 2 | 1 | 166 | 5,356 | مساكن | مخيم | | | | |
| | | Persons | 36,962 | 27 | 30 | 3 | 5 | 1,138 | 35,759 | أفراد | | | | | |
| Rafah | | Total | Housing Units | 26,391 | 306 | 1,075 | 134 | 5 | 519 | 24,352 | مساكن | المجموع | رفح | | |
| | | | Persons | 170,624 | 2,305 | 6,784 | 704 | 35 | 3,329 | 157,467 | أفراد | | | | |
| | Urban | Housing Units | 20,252 | 258 | 578 | 122 | 4 | 504 | 18,786 | مساكن | حضر | | | | |
| | | Persons | 130,164 | 1,892 | 3,636 | 635 | 34 | 3,232 | 120,735 | أفراد | | | | | |
| | Rural | Housing Units | 951 | 4 | 487 | 8 | - | 9 | 443 | مساكن | ريف | | | | |
| | | Persons | 6,212 | 23 | 3,096 | 59 | - | 55 | 2,979 | أفراد | | | | | |
| | Camps | Housing Units | 5,188 | 44 | 10 | 4 | 1 | 6 | 5,123 | مساكن | مخيم | | | | |
| | | Persons | 34,248 | 390 | 52 | 10 | 1 | 42 | 33,753 | أفراد | | | | | |

جدول 8: المساكن المأهولة والأفراد في قطاع غزة حسب نوع المسكن ونوع التجمع واتصال المسكن بالكهرباء، 2007

Table 8: Occupied Housing Units and Persons in Gaza Strip by Type of Housing Unit, Type of Locality and Connection to Electricity in Housing Unit, 2007

| Type of Locality and Type of Housing Unit | | المجموع Total | Connection to Electricity | | | | الاتصال بالكهرباء | | نوع التجمع ونوع المسكن | |
|---|---------------|----------------------|---------------------------|---------------------------|-------------------------------|-----------------------------|-------------------|-------------|------------------------|--|
| | | | غير مبين Not Stated | لا يوجد No Electricity | مولد خاص Private Generator | شبكة عامة Public Network | | | | |
| | | | | | | | | | | |
| Gaza Strip | | | | | | | | | | |
| | Villa | Housing Units | 3,319 | - | - | 36 | 3,283 | مسكن | قطاع غزة | |
| | | Persons | 22,489 | - | - | 318 | 22,171 | أفراد | فيلا | |
| House | Housing Units | 78,686 | 34 | 470 | 267 | 77,915 | مسكن | دار | | |
| | Persons | 562,363 | 175 | 2,689 | 1,752 | 557,747 | أفراد | | | |
| Apartment | Housing Units | 130,855 | 4 | 23 | 175 | 130,653 | مسكن | شقة | | |
| | Persons | 791,510 | 22 | 135 | 917 | 790,436 | أفراد | | | |
| Separate Room | Housing Units | 160 | - | 30 | 2 | 128 | مسكن | غرفة مستقلة | | |
| | Persons | 396 | - | 51 | 6 | 339 | أفراد | | | |
| Tent | Housing Units | 140 | - | 83 | 4 | 53 | مسكن | خيمة | | |
| | Persons | 579 | - | 339 | 10 | 230 | أفراد | | | |
| Marginal | Housing Units | 625 | 2 | 143 | 13 | 467 | مسكن | براكية | | |
| | Persons | 3,641 | 9 | 665 | 58 | 2,909 | أفراد | | | |
| Others | Housing Units | 86 | - | 4 | - | 82 | مسكن | أخرى | | |
| | Persons | 571 | - | 16 | - | 555 | أفراد | | | |
| Not Stated | Housing Units | 889 | 827 | - | - | 62 | مسكن | غير مبين | | |
| | Persons | 5,700 | 5,291 | - | - | 409 | أفراد | | | |
| Total | Housing Units | 214,760 | 867 | 753 | 497 | 212,643 | مسكن | المجموع | | |
| | Persons | 1,387,249 | 5,497 | 3,895 | 3,061 | 1,374,796 | أفراد | | | |
| Urban | | | | | | | | | حضر | |
| Villa | Housing Units | 2,781 | - | - | 29 | 2,752 | مسكن | فيلا | | |
| | Persons | 18,573 | - | - | 250 | 18,323 | أفراد | | | |
| House | Housing Units | 56,368 | 21 | 369 | 196 | 55,782 | مسكن | دار | | |
| | Persons | 406,638 | 112 | 2,137 | 1,337 | 403,052 | أفراد | | | |
| Apartment | Housing Units | 114,671 | 4 | 20 | 150 | 114,497 | مسكن | شقة | | |
| | Persons | 695,567 | 22 | 124 | 792 | 694,629 | أفراد | | | |
| Separate Room | Housing Units | 126 | - | 25 | 2 | 99 | مسكن | غرفة مستقلة | | |
| | Persons | 301 | - | 39 | 6 | 256 | أفراد | | | |
| Tent | Housing Units | 120 | - | 73 | 3 | 44 | مسكن | خيمة | | |
| | Persons | 502 | - | 307 | 6 | 189 | أفراد | | | |
| Marginal | Housing Units | 535 | 2 | 129 | 8 | 396 | مسكن | براكية | | |
| | Persons | 3,167 | 9 | 617 | 30 | 2,511 | أفراد | | | |
| Others | Housing Units | 80 | - | 4 | - | 76 | مسكن | أخرى | | |
| | Persons | 512 | - | 16 | - | 496 | أفراد | | | |
| Not Stated | Housing Units | 771 | 717 | - | - | 54 | مسكن | غير مبين | | |
| | Persons | 4,885 | 4,531 | - | - | 354 | أفراد | | | |
| Total | Housing Units | 175,452 | 744 | 620 | 388 | 173,700 | مسكن | المجموع | | |
| | Persons | 1,130,145 | 4,674 | 3,240 | 2,421 | 1,119,810 | أفراد | | | |

جدول 8 (تابع): المساكن المأهولة والأفراد في قطاع غزة حسب نوع المسكن ونوع التجمع واتصال المسكن بالكهرباء، 2007

Table 8 (Cont.): Occupied Housing Units and Persons in Gaza Strip by Type of Housing Unit, Type of Locality and Connection to Electricity in Housing Unit, 2007

| Type of Locality and Type of Housing Unit | | المجموع Total | Connection to Electricity | | | | الاتصال بالكهرباء | | نوع التجمع ونوع المسكن | |
|---|---------------|----------------------|---------------------------|---------------------------|-------------------------------|-----------------------------|-------------------|----------|------------------------|--|
| | | | غير مبين Not Stated | لا يوجد No Electricity | مولد خاص Private Generator | شبكة عامة Public Network | | | | |
| | | | | | | | | | | |
| Rural | Villa | Housing Units | 127 | - | - | 4 | 123 | مساكين | ريف | |
| | | Persons | 863 | - | - | 38 | 825 | أفراد | فيلا | |
| | House | Housing Units | 3,880 | 3 | 81 | 48 | 3,748 | مساكين | دار | |
| | | Persons | 25,578 | 17 | 498 | 266 | 24,797 | أفراد | | |
| | Apartment | Housing Units | 2,002 | - | 2 | 16 | 1,984 | مساكين | شقة | |
| | | Persons | 10,980 | - | 9 | 81 | 10,890 | أفراد | | |
| | Separate Room | Housing Units | 18 | - | 4 | - | 14 | مساكين | غرفة مستقلة | |
| | | Persons | 45 | - | 11 | - | 34 | أفراد | | |
| | Tent | Housing Units | 20 | - | 10 | 1 | 9 | مساكين | خيمة | |
| | | Persons | 77 | - | 32 | 4 | 41 | أفراد | | |
| | Marginal | Housing Units | 77 | - | 12 | 5 | 60 | مساكين | براكية | |
| | | Persons | 390 | - | 46 | 28 | 316 | أفراد | | |
| | Others | Housing Units | - | - | - | - | - | مساكين | أخرى | |
| | | Persons | - | - | - | - | - | أفراد | | |
| Not Stated | Housing Units | 20 | 17 | - | - | 3 | مساكين | غير مبين | | |
| | Persons | 123 | 100 | - | - | 23 | أفراد | | | |
| Total | | Housing Units | 6,144 | 20 | 109 | 74 | 5,941 | مساكين | المجموع | |
| | | Persons | 38,056 | 117 | 596 | 417 | 36,926 | أفراد | | |
| Camps | Villa | Housing Units | 411 | - | - | 3 | 408 | مساكين | مخيم | |
| | | Persons | 3,053 | - | - | 30 | 3,023 | أفراد | فيلا | |
| | House | Housing Units | 18,438 | 10 | 20 | 23 | 18,385 | مساكين | دار | |
| | | Persons | 130,147 | 46 | 54 | 149 | 129,898 | أفراد | | |
| | Apartment | Housing Units | 14,182 | - | 1 | 9 | 14,172 | مساكين | شقة | |
| | | Persons | 84,963 | - | 2 | 44 | 84,917 | أفراد | | |
| | Separate Room | Housing Units | 16 | - | 1 | - | 15 | مساكين | غرفة مستقلة | |
| | | Persons | 50 | - | 1 | - | 49 | أفراد | | |
| | Tent | Housing Units | - | - | - | - | - | مساكين | خيمة | |
| | | Persons | - | - | - | - | - | أفراد | | |
| | Marginal | Housing Units | 13 | - | 2 | - | 11 | مساكين | براكية | |
| | | Persons | 84 | - | 2 | - | 82 | أفراد | | |
| | Others | Housing Units | 6 | - | - | - | 6 | مساكين | أخرى | |
| | | Persons | 59 | - | - | - | 59 | أفراد | | |
| Not Stated | Housing Units | 98 | 93 | - | - | 5 | مساكين | غير مبين | | |
| | Persons | 692 | 660 | - | - | 32 | أفراد | | | |
| Total | | Housing Units | 33,164 | 103 | 24 | 35 | 33,002 | مساكين | المجموع | |
| | | Persons | 219,048 | 706 | 59 | 223 | 218,060 | أفراد | | |

جدول 9: المساكن المأهولة والأفراد في قطاع غزة حسب المحافظة ونوع التجمع واتصال المسكن بالكهرباء، 2007

Table 9: Occupied Housing Units and Persons in Gaza Strip by Governorate, Type of Locality and Connection to Electricity in Housing Unit, 2007

| Governorate | Type of Locality | المجموع Total | الاتصال بالكهرباء Connection to Electricity | | | | نوع التجمع المحافظة | | |
|-------------|------------------|------------------|--|---------------------------|-------------------------------|-----------------------------|------------------------|-------|----------|
| | | | غير مبين Not Stated | لا يوجد No Electricity | مولد خاص Private Generator | شبكة عامة Public Network | | | |
| Gaza Strip | Total | Housing Units | 214,760 | 867 | 753 | 497 | 212,643 | مسكن | قطاع غزة |
| | | Persons | 1,387,249 | 5,497 | 3,895 | 3,061 | 1,374,796 | أفراد | |
| | Urban | Housing Units | 175,452 | 744 | 620 | 388 | 173,700 | مسكن | حضر |
| | | Persons | 1,130,145 | 4,674 | 3,240 | 2,421 | 1,119,810 | أفراد | |
| | Rural | Housing Units | 6,144 | 20 | 109 | 74 | 5,941 | مسكن | ريف |
| | | Persons | 38,056 | 117 | 596 | 417 | 36,926 | أفراد | |
| | Camps | Housing Units | 33,164 | 103 | 24 | 35 | 33,002 | مسكن | مخيم |
| | | Persons | 219,048 | 706 | 59 | 223 | 218,060 | أفراد | |
| | Total | Housing Units | 39,604 | 16 | 63 | 48 | 39,477 | مسكن | شمال غزة |
| | | Persons | 265,355 | 83 | 304 | 296 | 264,672 | أفراد | |
| North Gaza | Urban | Housing Units | 33,147 | 15 | 58 | 48 | 33,026 | مسكن | حضر |
| | | Persons | 221,423 | 80 | 278 | 296 | 220,769 | أفراد | |
| | Rural | Housing Units | 413 | - | 5 | - | 408 | مسكن | ريف |
| | | Persons | 2,760 | - | 26 | - | 2,734 | أفراد | |
| | Camps | Housing Units | 6,044 | 1 | - | - | 6,043 | مسكن | مخيم |
| | | Persons | 41,172 | 3 | - | - | 41,169 | أفراد | |
| | Total | Housing Units | 75,023 | 382 | 67 | 55 | 74,519 | مسكن | غزة |
| | | Persons | 484,628 | 2,243 | 408 | 345 | 481,632 | أفراد | |
| | Urban | Housing Units | 67,997 | 374 | 44 | 30 | 67,549 | مسكن | حضر |
| | | Persons | 438,547 | 2,188 | 281 | 196 | 435,882 | أفراد | |
| Gaza | Rural | Housing Units | 1,944 | 3 | 22 | 23 | 1,896 | مسكن | ريف |
| | | Persons | 12,249 | 22 | 126 | 137 | 11,964 | أفراد | |
| | Camps | Housing Units | 5,082 | 5 | 1 | 2 | 5,074 | مسكن | مخيم |
| | | Persons | 33,832 | 33 | 1 | 12 | 33,786 | أفراد | |

جدول 9 (تابع): المساكن المأهولة والأفراد في قطاع غزة حسب المحافظة ونوع التجمع واتصال المسكن بالكهرباء، 2007

Table 9 (Cont.): Occupied Housing Units and Persons in Gaza Strio by Governorate, Type of Locality and Connection to Electricity in Housing Unit, 2007

| Governorate | Type of Locality | المجموع Total | الاتصال بالكهرباء Connection to Electricity | | | | المحافظة نوع التجمع | | |
|---------------|------------------|------------------|--|---------------------------|-------------------------------|-----------------------------|------------------------|-------|-----------|
| | | | غير مبين Not Stated | لا يوجد No Electricity | مولد خاص Private Generator | شبكة عامة Public Network | | | |
| Deir Al-Balah | Total | Housing Units | 31,340 | 108 | 85 | 47 | 31,100 | مساكن | دير البلح |
| | | Persons | 200,689 | 605 | 379 | 351 | 199,354 | أفراد | |
| | Urban | Housing Units | 19,723 | 51 | 74 | 44 | 19,554 | مساكن | |
| | | Persons | 125,955 | 280 | 352 | 334 | 124,989 | أفراد | |
| | Rural | Housing Units | 310 | 13 | 1 | 2 | 294 | مساكن | |
| | | Persons | 1,900 | 72 | 3 | 9 | 1,816 | أفراد | |
| | Camps | Housing Units | 11,307 | 44 | 10 | 1 | 11,252 | مساكن | |
| | | Persons | 72,834 | 253 | 24 | 8 | 72,549 | أفراد | |
| | Total | Housing Units | 42,402 | 57 | 267 | 271 | 41,807 | مساكن | |
| | | Persons | 265,953 | 275 | 1,409 | 1,594 | 262,675 | أفراد | |
| Khan Yunis | Urban | Housing Units | 34,333 | 48 | 256 | 206 | 33,823 | مساكن | خانيونس |
| | | Persons | 214,056 | 248 | 1,385 | 1,228 | 211,195 | أفراد | |
| | Rural | Housing Units | 2,526 | - | 4 | 38 | 2,484 | مساكن | |
| | | Persons | 14,935 | - | 8 | 205 | 14,722 | أفراد | |
| | Camps | Housing Units | 5,543 | 9 | 7 | 27 | 5,500 | مساكن | |
| | | Persons | 36,962 | 27 | 16 | 161 | 36,758 | أفراد | |
| | Total | Housing Units | 26,391 | 304 | 271 | 76 | 25,740 | مساكن | |
| | | Persons | 170,624 | 2,291 | 1,395 | 475 | 166,463 | أفراد | |
| | Urban | Housing Units | 20,252 | 256 | 188 | 60 | 19,748 | مساكن | |
| | | Persons | 130,164 | 1,878 | 944 | 367 | 126,975 | أفراد | |
| Rafah | Rural | Housing Units | 951 | 4 | 77 | 11 | 859 | مساكن | رفح |
| | | Persons | 6,212 | 23 | 433 | 66 | 5,690 | أفراد | |
| | Camps | Housing Units | 5,188 | 44 | 6 | 5 | 5,133 | مساكن | |
| | | Persons | 34,248 | 390 | 18 | 42 | 33,798 | أفراد | |

جدول 10: المساكن المأهولة والأفراد في قطاع غزة حسب نوع المسكن ونوع التجمع واتصال المسكن بالصرف الصحي، 2007

Table10: Occupied Housing Units and Persons in Gaza Strip by Type of Housing Unit, Type of Locality and Connection to Sewage System in Housing Unit , 2007

| Type of Locality and Type of Housing Unit | | المجموع Total | الاتصال بالصرف الصحي Connection to Sewage System | | | | نوع التجمع ونوع المسكن | |
|---|---------------|------------------|---|----------------------|---------------------------|----------------------------|------------------------|-------------|
| | | | غير مبين Not Stated | لا يوجد No Sewage | حفرة امتصاصية Cesspool | شبكة عامة Public Sewage | | |
| Gaza Strip | Housing Units | 3,319 | - | - | 864 | 2,455 | مسكن | قطاع غزة |
| | Persons | 22,489 | - | - | 5,777 | 16,712 | أفراد | فيلا |
| House | Housing Units | 78,686 | 40 | 108 | 26,049 | 52,489 | مسكن | دار |
| | Persons | 562,363 | 218 | 533 | 177,036 | 384,576 | أفراد | |
| Apartment | Housing Units | 130,855 | 3 | - | 19,264 | 111,588 | مسكن | شقة |
| | Persons | 791,510 | 17 | - | 113,820 | 677,673 | أفراد | |
| Separate Room | Housing Units | 160 | - | 53 | 50 | 57 | مسكن | غرفة مستقلة |
| | Persons | 396 | - | 127 | 110 | 159 | أفراد | |
| Tent | Housing Units | 140 | - | 66 | 71 | 3 | مسكن | خيمة |
| | Persons | 579 | - | 283 | 284 | 12 | أفراد | |
| Marginal | Housing Units | 625 | - | 62 | 360 | 203 | مسكن | براكية |
| | Persons | 3,641 | - | 257 | 2,031 | 1,353 | أفراد | |
| Others | Housing Units | 86 | - | 2 | 32 | 52 | مسكن | أخرى |
| | Persons | 571 | - | 3 | 188 | 380 | أفراد | |
| Not Stated | Housing Units | 889 | 828 | 1 | 12 | 48 | مسكن | غير مبين |
| | Persons | 5,700 | 5,298 | 2 | 83 | 317 | أفراد | |
| Total | Housing Units | 214,760 | 871 | 292 | 46,702 | 166,895 | مسكن | المجموع |
| | Persons | 1,387,249 | 5,533 | 1,205 | 299,329 | 1,081,182 | أفراد | |
| Urban | Housing Units | 2,781 | - | - | 751 | 2,030 | مسكن | حضر |
| | Persons | 18,573 | - | - | 4,961 | 13,612 | أفراد | فيلا |
| House | Housing Units | 56,368 | 25 | 81 | 20,844 | 35,418 | مسكن | دار |
| | Persons | 406,638 | 134 | 426 | 141,709 | 264,369 | أفراد | |
| Apartment | Housing Units | 114,671 | 3 | - | 16,946 | 97,722 | مسكن | شقة |
| | Persons | 695,567 | 17 | - | 100,366 | 595,184 | أفراد | |
| Separate Room | Housing Units | 126 | - | 46 | 36 | 44 | مسكن | غرفة مستقلة |
| | Persons | 301 | - | 110 | 73 | 118 | أفراد | |
| Tent | Housing Units | 120 | - | 54 | 64 | 2 | مسكن | خيمة |
| | Persons | 502 | - | 229 | 265 | 8 | أفراد | |
| Marginal | Housing Units | 535 | - | 53 | 328 | 154 | مسكن | براكية |
| | Persons | 3,167 | - | 243 | 1,864 | 1,060 | أفراد | |
| Others | Housing Units | 80 | - | 2 | 31 | 47 | مسكن | أخرى |
| | Persons | 512 | - | 3 | 179 | 330 | أفراد | |
| Not Stated | Housing Units | 771 | 718 | 1 | 11 | 41 | مسكن | غير مبين |
| | Persons | 4,885 | 4,538 | 2 | 73 | 272 | أفراد | |
| Total | Housing Units | 175,452 | 746 | 237 | 39,011 | 135,458 | مسكن | المجموع |
| | Persons | 1,130,145 | 4,689 | 1,013 | 249,490 | 874,953 | أفراد | |

جدول 10 (تابع): المساكن المأهولة والأفراد في قطاع غزة حسب نوع المسكن ونوع التجمع واتصال المسكن بالصرف الصحي، 2007

Table 10 (Cont.): Occupied Housing Units and Persons in Gaza Strip by Type of Housing Unit, Type of Locality and Connection to Sewage System in Housing Unit , 2007

| Type of Locality and Type of Housing Unit | | المجموع Total | الاتصال بالصرف الصحي Connection to Sewage System | | | | نوع التجمع ونوع المسكن | |
|---|---------------|------------------|---|----------------------|---------------------------|----------------------------|------------------------|-------------|
| | | | غير مبين Not Stated | لا يوجد No Sewage | حفرة امتصاصية Cesspool | شبكة عامة Public Sewage | | |
| Rural | Housing Units | 127 | - | - | 76 | 51 | مسكن | ريف |
| | Villa | | | | | | أفراد | فيلا |
| | Persons | 863 | - | - | 524 | 339 | مسكن | دار |
| | Housing Units | 3,880 | 4 | 17 | 3,209 | 650 | أفراد | شقة |
| | House | | | | | | أفراد | أفراد |
| | Persons | 25,578 | 22 | 75 | 21,096 | 4,385 | مسكن | غرفة مستقلة |
| | Housing Units | 2,002 | - | - | 1,298 | 704 | أفراد | خيمة |
| | Persons | 10,980 | - | - | 7,260 | 3,720 | مسكن | براكية |
| | Separate Room | | | | | | أفراد | أفراد |
| | Housing Units | 18 | - | 5 | 12 | 1 | مسكن | أخرى |
| | Persons | 45 | - | 10 | 31 | 4 | أفراد | غير مبين |
| | Tent | | | | | | أفراد | المجموع |
| | Housing Units | 20 | - | 12 | 7 | 1 | مسكن | مخيم |
| | Persons | 77 | - | 54 | 19 | 4 | أفراد | فيلا |
| | Marginal | | | | | | مسكن | دار |
| | Housing Units | 77 | - | 8 | 31 | 38 | أفراد | شقة |
| | Persons | 390 | - | 13 | 166 | 211 | مسكن | غرفة مستقلة |
| Camps | Housing Units | - | - | - | - | - | أفراد | خيمة |
| | Persons | - | - | - | - | - | أفراد | براكية |
| | Not Stated | | | | | | مسكن | أخرى |
| | Housing Units | 20 | 17 | - | 1 | 2 | أفراد | غير مبين |
| | Persons | 123 | 100 | - | 10 | 13 | مسكن | المجموع |
| | Total | | | | | | أفراد | مخيم |
| | Housing Units | 6,144 | 21 | 42 | 4,634 | 1,447 | مسكن | فيلا |
| | Persons | 38,056 | 122 | 152 | 29,106 | 8,676 | أفراد | دار |
| | Housing Units | 411 | - | - | 37 | 374 | مسكن | شقة |
| | Villa | | | | | | أفراد | غرفة مستقلة |
| | Persons | 3,053 | - | - | 292 | 2,761 | أفراد | خيمة |
| | Housing Units | 18,438 | 11 | 10 | 1,996 | 16,421 | مسكن | براكية |
| | House | | | | | | أفراد | أخرى |
| | Persons | 130,147 | 62 | 32 | 14,231 | 115,822 | مسكن | غير مبين |
| | Housing Units | 14,182 | - | - | 1,020 | 13,162 | أفراد | المجموع |
| | Persons | 84,963 | - | - | 6,194 | 78,769 | مسكن | مخيم |
| Camps | Housing Units | 16 | - | 2 | 2 | 12 | أفراد | فيلا |
| | Separate Room | | | | | | أفراد | دار |
| | Housing Units | 50 | - | 7 | 6 | 37 | مسكن | شقة |
| | Persons | - | - | - | - | - | أفراد | غرفة مستقلة |
| | Tent | | | | | | مسكن | خيمة |
| | Housing Units | - | - | - | - | - | أفراد | براكية |
| | Persons | - | - | - | - | - | أفراد | أخرى |
| | Marginal | | | | | | مسكن | غير مبين |
| | Housing Units | 13 | - | 1 | 1 | 11 | أفراد | المجموع |
| | Persons | 84 | - | 1 | 1 | 82 | مسكن | مخيم |
| | Others | | | | | | أفراد | فيلا |
| | Housing Units | 6 | - | - | 1 | 5 | مسكن | دار |
| | Persons | 59 | - | - | 9 | 50 | أفراد | شقة |
| | Not Stated | | | | | | مسكن | غرفة مستقلة |
| | Housing Units | 98 | 93 | - | - | 5 | أفراد | خيمة |
| | Persons | 692 | 660 | - | - | 32 | مسكن | براكية |
| | Total | | | | | | أفراد | أخرى |
| | Housing Units | 33,164 | 104 | 13 | 3,057 | 29,990 | مسكن | غير مبين |
| | Persons | 219,048 | 722 | 40 | 20,733 | 197,553 | أفراد | المجموع |

جدول 11: المساكن المأهولة والأفراد في قطاع غزة حسب المحافظة ونوع التجمع واتصال المسكن بالصرف الصحي، 2007

Table 11: Occupied Housing Units and Persons in Gaza Strip by Governorate, Type of Locality and Connection to Sewage System in Housing Unit, 2007

| Governorate | Type of Locality | المجموع Total | الاتصال بالصرف الصحي Connection to Sewage Sy | | | | المحافظة نوع التجمع | | |
|-------------|------------------|------------------|---|----------------------|---------------------------|----------------------------|------------------------|-------|----------|
| | | | غير مبين Not Stated | لا يوجد No Sewage | حفرة امتصاصية Cesspool | شبكة عامة Public Sewage | | | |
| Gaza Strip | Total | Housing Units | 214,760 | 871 | 292 | 46,702 | 166,895 | مسكن | قطاع غزة |
| | | Persons | 1,387,249 | 5,533 | 1,205 | 299,329 | 1,081,182 | أفراد | |
| | Urban | Housing Units | 175,452 | 746 | 237 | 39,011 | 135,458 | مسكن | |
| | | Persons | 1,130,145 | 4,689 | 1,013 | 249,490 | 874,953 | أفراد | |
| | Rural | Housing Units | 6,144 | 21 | 42 | 4,634 | 1,447 | مسكن | |
| | | Persons | 38,056 | 122 | 152 | 29,106 | 8,676 | أفراد | |
| | Camps | Housing Units | 33,164 | 104 | 13 | 3,057 | 29,990 | مسكن | |
| | | Persons | 219,048 | 722 | 40 | 20,733 | 197,553 | أفراد | |
| | Total | Housing Units | 39,604 | 16 | 36 | 2,420 | 37,132 | مسكن | |
| | | Persons | 265,355 | 83 | 170 | 16,693 | 248,409 | أفراد | |
| North Gaza | Urban | Housing Units | 33,147 | 15 | 24 | 2,388 | 30,720 | مسكن | شمال غزة |
| | | Persons | 221,423 | 80 | 110 | 16,499 | 204,734 | أفراد | |
| | Rural | Housing Units | 413 | - | 11 | 24 | 378 | مسكن | |
| | | Persons | 2,760 | - | 58 | 131 | 2,571 | أفراد | |
| | Camps | Housing Units | 6,044 | 1 | 1 | 8 | 6,034 | مسكن | |
| | | Persons | 41,172 | 3 | 2 | 63 | 41,104 | أفراد | |
| | Total | Housing Units | 75,023 | 383 | 28 | 3,019 | 71,593 | مسكن | |
| | | Persons | 484,628 | 2,253 | 153 | 20,948 | 461,274 | أفراد | |
| | Urban | Housing Units | 67,997 | 374 | 17 | 1,871 | 65,735 | مسكن | |
| | | Persons | 438,547 | 2,193 | 98 | 13,137 | 423,119 | أفراد | |
| Gaza | Rural | Housing Units | 1,944 | 4 | 11 | 1,144 | 785 | مسكن | غزة |
| | | Persons | 12,249 | 27 | 55 | 7,771 | 4,396 | أفراد | |
| | Camps | Housing Units | 5,082 | 5 | - | 4 | 5,073 | مسكن | |
| | | Persons | 33,832 | 33 | - | 40 | 33,759 | أفراد | |
| | Total | Housing Units | 75,023 | 383 | 28 | 3,019 | 71,593 | مسكن | |
| | | Persons | 484,628 | 2,253 | 153 | 20,948 | 461,274 | أفراد | |
| | Urban | Housing Units | 67,997 | 374 | 17 | 1,871 | 65,735 | مسكن | |
| | | Persons | 438,547 | 2,193 | 98 | 13,137 | 423,119 | أفراد | |
| | Rural | Housing Units | 1,944 | 4 | 11 | 1,144 | 785 | مسكن | |
| | | Persons | 12,249 | 27 | 55 | 7,771 | 4,396 | أفراد | |

جدول 11 (تابع): المساكن المأهولة والأفراد في قطاع غزة حسب المحافظة ونوع التجمع واتصال المسكن بالصرف الصحي، 2007

Table 11 (Cont.): Occupied Housing Units and Persons in Gaza Strip by Governorate, Type of Locality and Connection to Sewage System in Housing Unit, 2007

| Governorate | Type of Locality | المجموع Total | الاتصال بالصرف الصحي Connection to Sewage Sy | | | | المحافظة نوع التجمع | | |
|---------------|------------------|------------------|---|----------------------|---------------------------|----------------------------|------------------------|-------|---------|
| | | | غير مبين Not Stated | لا يوجد No Sewage | حفرة امتصاصية Cesspool | شبكة عامة Public Sewage | | | |
| Deir Al-Balah | Total | Housing Units | 31,340 | 111 | 43 | 5,060 | 26,126 | مسكن | المجموع |
| | | Persons | 200,689 | 631 | 208 | 32,977 | 166,873 | أفراد | |
| | Urban | Housing Units | 19,723 | 53 | 39 | 4,852 | 14,779 | مسكن | حضر |
| | | Persons | 125,955 | 290 | 192 | 31,651 | 93,822 | أفراد | |
| | Rural | Housing Units | 310 | 13 | 2 | 134 | 161 | مسكن | ريف |
| | | Persons | 1,900 | 72 | 6 | 861 | 961 | أفراد | |
| | Camps | Housing Units | 11,307 | 45 | 2 | 74 | 11,186 | مسكن | مخيم |
| | | Persons | 72,834 | 269 | 10 | 465 | 72,090 | أفراد | |
| | Total | Housing Units | 42,402 | 59 | 124 | 30,797 | 11,422 | مسكن | المجموع |
| | | Persons | 265,953 | 284 | 506 | 193,502 | 71,661 | أفراد | |
| Khan Yunis | Urban | Housing Units | 34,333 | 50 | 114 | 25,477 | 8,692 | مسكن | حضر |
| | | Persons | 214,056 | 257 | 483 | 159,614 | 53,702 | أفراد | |
| | Rural | Housing Units | 2,526 | - | 2 | 2,424 | 100 | مسكن | ريف |
| | | Persons | 14,935 | - | 2 | 14,354 | 579 | أفراد | |
| | Camps | Housing Units | 5,543 | 9 | 8 | 2,896 | 2,630 | مسكن | مخيم |
| | | Persons | 36,962 | 27 | 21 | 19,534 | 17,380 | أفراد | |
| | Total | Housing Units | 26,391 | 302 | 61 | 5,406 | 20,622 | مسكن | المجموع |
| | | Persons | 170,624 | 2,282 | 168 | 35,209 | 132,965 | أفراد | |
| | Urban | Housing Units | 20,252 | 254 | 43 | 4,423 | 15,532 | مسكن | حضر |
| | | Persons | 130,164 | 1,869 | 130 | 28,589 | 99,576 | أفراد | |
| Rafah | Rural | Housing Units | 951 | 4 | 16 | 908 | 23 | مسكن | ريف |
| | | Persons | 6,212 | 23 | 31 | 5,989 | 169 | أفراد | |
| | Camps | Housing Units | 5,188 | 44 | 2 | 75 | 5,067 | مسكن | مخيم |
| | | Persons | 34,248 | 390 | 7 | 631 | 33,220 | أفراد | |
| | Total | Housing Units | 26,391 | 302 | 61 | 5,406 | 20,622 | مسكن | المجموع |
| | | Persons | 170,624 | 2,282 | 168 | 35,209 | 132,965 | أفراد | |

جدول 12: المساكن المأهولة والأفراد في قطاع غزة حسب نوع المسكن ونوع التجمع وتوفر مطبخ بالمسكن، 2007

Table 12: Occupied Housing Units and Persons in Gaza Strip by Type of Housing Unit, Type of Locality and Availability of Kitchen in Housing Unit, 2007

| Type of Locality and Type of Housing Unit | | المجموع Total | توفر المطبخ | | | | نوع التجمع ونوع المسكن | | |
|---|---------------|----------------------|-------------------------|-----------------------|--|---|------------------------|-------------|----------|
| | | | Availability of Kitchen | | | | | | |
| | | | غير مبين Not Stated | لا يوجد No Kitchen | مطبخ غير متصل بالمياه Kitchen Without Piped Water | مطبخ متصل بالمياه Kitchen With Piped Water | | | |
| Gaza Strip | Villa | | | | | | | | قطاع غزة |
| | Housing Units | 3,319 | - | - | - | 3,319 | مساكن | فيلا | |
| | Persons | 22,489 | - | - | - | 22,489 | أفراد | | |
| | House | | | | | | مساكن | دار | |
| | Housing Units | 78,686 | 55 | 635 | 1,789 | 76,207 | أفراد | | |
| | Persons | 562,363 | 349 | 3,274 | 11,553 | 547,187 | مساكن | شقة | |
| | Apartment | | | | | | أفراد | | |
| | Housing Units | 130,855 | 13 | 4 | 3 | 130,835 | مساكن | | |
| | Persons | 791,510 | 63 | 8 | 25 | 791,414 | مساكن | | |
| | Separate Room | | | | | | أفراد | غرفة مستقلة | |
| | Housing Units | 160 | 2 | 148 | - | 10 | مساكن | | |
| | Persons | 396 | 2 | 363 | - | 31 | أفراد | | |
| Tent | Housing Units | 140 | 1 | 93 | 37 | 9 | مساكن | خيمة | |
| | Persons | 579 | 2 | 359 | 182 | 36 | أفراد | | |
| Marginal | Housing Units | 625 | 1 | 121 | 145 | 358 | مساكن | براكية | |
| | Persons | 3,641 | 1 | 515 | 877 | 2,248 | أفراد | | |
| Others | Housing Units | 86 | - | 12 | 9 | 65 | مساكن | أخرى | |
| | Persons | 571 | - | 45 | 58 | 468 | أفراد | | |
| Not Stated | Housing Units | 889 | 844 | 1 | 3 | 41 | مساكن | غير مبين | |
| | Persons | 5,700 | 5,393 | 4 | 18 | 285 | أفراد | | |
| Total | Housing Units | 214,760 | 916 | 1,014 | 1,986 | 210,844 | مساكن | المجموع | |
| | Persons | 1,387,249 | 5,810 | 4,568 | 12,713 | 1,364,158 | أفراد | | |
| Urban | | | | | | | | حضر | |
| | Villa | | | | | | مساكن | فيلا | |
| | Housing Units | 2,781 | - | - | - | 2,781 | أفراد | | |
| | Persons | 18,573 | - | - | - | 18,573 | مساكن | دار | |
| House | Housing Units | 56,368 | 37 | 463 | 1,210 | 54,658 | أفراد | | |
| | Persons | 406,638 | 243 | 2,508 | 7,749 | 396,138 | مساكن | شقة | |
| Apartment | Housing Units | 114,671 | 11 | 3 | 2 | 114,655 | أفراد | | |
| | Persons | 695,567 | 53 | 6 | 16 | 695,492 | مساكن | | |
| Separate Room | Housing Units | 126 | 2 | 117 | - | 7 | مساكن | غرفة مستقلة | |
| | Persons | 301 | 2 | 279 | - | 20 | أفراد | | |
| Tent | Housing Units | 120 | 1 | 77 | 33 | 9 | مساكن | خيمة | |
| | Persons | 502 | 2 | 297 | 167 | 36 | أفراد | | |
| Marginal | Housing Units | 535 | 1 | 102 | 136 | 296 | مساكن | براكية | |
| | Persons | 3,167 | 1 | 438 | 833 | 1,895 | أفراد | | |
| Others | Housing Units | 80 | - | 12 | 9 | 59 | مساكن | أخرى | |
| | Persons | 512 | - | 45 | 58 | 409 | أفراد | | |
| Not Stated | Housing Units | 771 | 732 | 1 | 3 | 35 | مساكن | غير مبين | |
| | Persons | 4,885 | 4,617 | 4 | 18 | 246 | أفراد | | |
| Total | Housing Units | 175,452 | 784 | 775 | 1,393 | 172,500 | مساكن | المجموع | |
| | Persons | 1,130,145 | 4,918 | 3,577 | 8,841 | 1,112,809 | أفراد | | |

جدول 12 (تابع): المساكن المأهولة والأفراد في قطاع غزة حسب نوع المسكن ونوع التجمع وتوفر مطبخ بالمسكن، 2007

Table 12 (Cont.): Occupied Housing Units and Persons in Gaza Strip by Type of Housing Unit, Type of Locality and Availability of Kitchen in Housing Unit, 2007

| Type of Locality and Type of Housing Unit | | المجموع Total | توفر المطبخ Availability of Kitchen | | | | نوع التجمع ونوع المسكن | |
|---|----------------------|------------------|--|-----------------------|--|---|------------------------|----------------|
| | | | غير مبين Not Stated | لا يوجد No Kitchen | مطبخ غير متصل بالمياه Kitchen Without Piped Water | مطبخ متصل بالمياه Kitchen With Piped Water | | |
| Rural | | | | | | | | ريف |
| Villa | Housing Units | 127 | - | - | - | 127 | مسكن | فيلا |
| | Persons | 863 | - | - | - | 863 | أفراد | |
| House | Housing Units | 3,880 | 5 | 47 | 292 | 3,536 | مسكن | دار |
| | Persons | 25,578 | 27 | 247 | 1,956 | 23,348 | أفراد | |
| Apartment | Housing Units | 2,002 | 1 | - | - | 2,001 | مسكن | شقة |
| | Persons | 10,980 | 8 | - | - | 10,972 | أفراد | |
| Separate Room | Housing Units | 18 | - | 18 | - | - | مسكن | غرفة مستقلة |
| | Persons | 45 | - | 45 | - | - | أفراد | |
| Tent | Housing Units | 20 | - | 16 | 4 | - | مسكن | خيمة |
| | Persons | 77 | - | 62 | 15 | - | أفراد | |
| Marginal | Housing Units | 77 | - | 15 | 8 | 54 | مسكن | براكية |
| | Persons | 390 | - | 60 | 41 | 289 | أفراد | |
| Others | Housing Units | - | - | - | - | - | مسكن | أخرى |
| | Persons | - | - | - | - | - | أفراد | |
| Not Stated | Housing Units | 20 | 17 | - | - | 3 | مسكن | غير مبين |
| | Persons | 123 | 100 | - | - | 23 | أفراد | |
| Total | Housing Units | 6,144 | 23 | 96 | 304 | 5,721 | مسكن | المجموع |
| | Persons | 38,056 | 135 | 414 | 2,012 | 35,495 | أفراد | |
| Camps | | | | | | | | مخيم |
| Villa | Housing Units | 411 | - | - | - | 411 | مسكن | فيلا |
| | Persons | 3,053 | - | - | - | 3,053 | أفراد | |
| House | Housing Units | 18,438 | 13 | 125 | 287 | 18,013 | مسكن | دار |
| | Persons | 130,147 | 79 | 519 | 1,848 | 127,701 | أفراد | |
| Apartment | Housing Units | 14,182 | 1 | 1 | 1 | 14,179 | مسكن | شقة |
| | Persons | 84,963 | 2 | 2 | 9 | 84,950 | أفراد | |
| Separate Room | Housing Units | 16 | - | 13 | - | 3 | مسكن | غرفة مستقلة |
| | Persons | 50 | - | 39 | - | 11 | أفراد | |
| Tent | Housing Units | - | - | - | - | - | مسكن | خيمة |
| | Persons | - | - | - | - | - | أفراد | |
| Marginal | Housing Units | 13 | - | 4 | 1 | 8 | مسكن | براكية |
| | Persons | 84 | - | 17 | 3 | 64 | أفراد | |
| Others | Housing Units | 6 | - | - | - | 6 | مسكن | أخرى |
| | Persons | 59 | - | - | - | 59 | أفراد | |
| Not Stated | Housing Units | 98 | 95 | - | - | 3 | مسكن | غير مبين |
| | Persons | 692 | 676 | - | - | 16 | أفراد | |
| Total | Housing Units | 33,164 | 109 | 143 | 289 | 32,623 | مسكن | المجموع |
| | Persons | 219,048 | 757 | 577 | 1,860 | 215,854 | أفراد | |

جدول 13: المساكن المأهولة والأفراد في قطاع غزة حسب المحافظة ونوع التجمع وتوفر مطبخ بالمسكن، 2007

Table 13: Occupied Housing Units and Persons in Gaza Strip by Governorate, Type of Locality and Availability of Kitchen in Housing Unit, 2007

| Governorate | Type of Locality | | المجموع Total | توفر المطبخ Availability of Kitchen | | | | نوع التجمع المحافظة | | |
|-------------|------------------|---------------|------------------|--|-----------------------|--|---|------------------------|---------|----------|
| | | | | غير مبين Not Stated | لا يوجد No Kitchen | مطبخ غير متصل بالمياه Kitchen Without Piped Water | مطبخ متصل بالمياه Kitchen With Piped Water | | | |
| Gaza Strip | Total | Housing Units | 214,760 | 916 | 1,014 | 1,986 | 210,844 | مسكن | المجموع | قطاع غزة |
| | | Persons | 1,387,249 | 5,810 | 4,568 | 12,713 | 1,364,158 | أفراد | | |
| | Urban | Housing Units | 175,452 | 784 | 775 | 1,393 | 172,500 | مسكن | حضر | |
| | | Persons | 1,130,145 | 4,918 | 3,577 | 8,841 | 1,112,809 | أفراد | | |
| | Rural | Housing Units | 6,144 | 23 | 96 | 304 | 5,721 | مسكن | ريف | |
| | | Persons | 38,056 | 135 | 414 | 2,012 | 35,495 | أفراد | | |
| North Gaza | Camps | Housing Units | 33,164 | 109 | 143 | 289 | 32,623 | مسكن | مخيم | شمال غزة |
| | | Persons | 219,048 | 757 | 577 | 1,860 | 215,854 | أفراد | | |
| | Total | Housing Units | 39,604 | 22 | 111 | 214 | 39,257 | مسكن | المجموع | |
| | | Persons | 265,355 | 122 | 493 | 1,319 | 263,421 | أفراد | | |
| | Urban | Housing Units | 33,147 | 21 | 87 | 125 | 32,914 | مسكن | حضر | |
| | | Persons | 221,423 | 119 | 383 | 766 | 220,155 | أفراد | | |
| | Rural | Housing Units | 413 | - | 9 | 53 | 351 | مسكن | ريف | |
| | | Persons | 2,760 | - | 46 | 335 | 2,379 | أفراد | | |
| | Camps | Housing Units | 6,044 | 1 | 15 | 36 | 5,992 | مسكن | مخيم | |
| | | Persons | 41,172 | 3 | 64 | 218 | 40,887 | أفراد | | |
| Gaza | Total | Housing Units | 75,023 | 389 | 136 | 165 | 74,333 | مسكن | المجموع | غزة |
| | | Persons | 484,628 | 2,277 | 725 | 1,130 | 480,496 | أفراد | | |
| | Urban | Housing Units | 67,997 | 380 | 96 | 58 | 67,463 | مسكن | حضر | |
| | | Persons | 438,547 | 2,213 | 499 | 401 | 435,434 | أفراد | | |
| | Rural | Housing Units | 1,944 | 3 | 33 | 97 | 1,811 | مسكن | ريف | |
| | | Persons | 12,249 | 22 | 191 | 678 | 11,358 | أفراد | | |
| | Camps | Housing Units | 5,082 | 6 | 7 | 10 | 5,059 | مسكن | مخيم | |
| | | Persons | 33,832 | 42 | 35 | 51 | 33,704 | أفراد | | |

جدول 13 (تابع): المساكن المأهولة والأفراد في قطاع غزة حسب المحافظة ونوع التجمع وتوفر مطبخ بالمسكن، 2007

Table 13 (Cont.): Occupied Housing Units and Persons in Gaza Strip by Governorate, Type of Locality and Availability of Kitchen in Housing Unit, 2007

| Governorate | Type of Locality | | المجموع Total | توفر المطبخ Availability of Kitchen | | | | نوع التجمع المحافظة | | | | |
|---------------|------------------|---------------|------------------|--|------------|-----------------------------|--------------------------|------------------------|---------|-----------|---------|---------|
| | | | | غير مبين | لا يوجد | مطبخ غير متصل بالمياه | مطبخ متصل بالمياه | | | | | |
| | | | | Not Stated | No Kitchen | Kitchen Without Piped Water | Kitchen With Piped Water | | | | | |
| Deir Al-Balah | Total | Housing Units | 31,340 | 130 | 221 | 397 | 30,592 | مساكن | المجموع | دير البلح | | |
| | | Persons | 200,689 | 752 | 1,108 | 2,651 | 196,178 | أفراد | | | | |
| | Urban | Housing Units | 19,723 | 68 | 166 | 304 | 19,185 | مساكن | حضر | | | |
| | | Persons | 125,955 | 385 | 898 | 2,038 | 122,634 | أفراد | | | | |
| | Rural | Housing Units | 310 | 13 | 5 | 10 | 282 | مساكن | ريف | | | |
| | | Persons | 1,900 | 72 | 15 | 68 | 1,745 | أفراد | | | | |
| | Camps | Housing Units | 11,307 | 49 | 50 | 83 | 11,125 | مساكن | مخيم | | | |
| | | Persons | 72,834 | 295 | 195 | 545 | 71,799 | أفراد | | | | |
| | Khan Yunis | Total | Housing Units | 42,402 | 65 | 336 | 619 | 41,382 | مساكن | | المجموع | خانيونس |
| | | | Persons | 265,953 | 328 | 1,428 | 3,959 | 260,238 | أفراد | | | |
| Urban | | Housing Units | 34,333 | 55 | 282 | 521 | 33,475 | مساكن | حضر | | | |
| | | Persons | 214,056 | 293 | 1,228 | 3,335 | 209,200 | أفراد | | | | |
| Rural | | Housing Units | 2,526 | 1 | 17 | 15 | 2,493 | مساكن | ريف | | | |
| | | Persons | 14,935 | 8 | 34 | 58 | 14,835 | أفراد | | | | |
| Camps | | Housing Units | 5,543 | 9 | 37 | 83 | 5,414 | مساكن | مخيم | | | |
| | | Persons | 36,962 | 27 | 166 | 566 | 36,203 | أفراد | | | | |
| Rafah | | Total | Housing Units | 26,391 | 310 | 210 | 591 | 25,280 | مساكن | المجموع | رفح | |
| | | | Persons | 170,624 | 2,331 | 814 | 3,654 | 163,825 | أفراد | | | |
| | Urban | Housing Units | 20,252 | 260 | 144 | 385 | 19,463 | مساكن | حضر | | | |
| | | Persons | 130,164 | 1,908 | 569 | 2,301 | 125,386 | أفراد | | | | |
| | Rural | Housing Units | 951 | 6 | 32 | 129 | 784 | مساكن | ريف | | | |
| | | Persons | 6,212 | 33 | 128 | 873 | 5,178 | أفراد | | | | |
| | Camps | Housing Units | 5,188 | 44 | 34 | 77 | 5,033 | مساكن | مخيم | | | |
| | | Persons | 34,248 | 390 | 117 | 480 | 33,261 | أفراد | | | | |

جدول 14: المساكن المأهولة والأفراد في قطاع غزة حسب نوع المسكن ونوع التجمع وتوفر حمام بالمسكن، 2007

Table 14: Occupied Housing Units and Persons in Gaza Strip by Type of Housing Unit, Type of Locality and Availability of Bathroom in Housing Unit, 2007

| Type of Locality and Type of Housing Unit | | المجموع Total | Availability of Bathroom | | | | توفر حمام | | نوع التجمع ونوع المسكن | |
|---|---------------|----------------------|--------------------------|-------------|------------------------------|---------------------------|-----------|-------------|------------------------|----------|
| | | | غير مبين | لا يوجد | حمام غير متصل بالمياه | حمام متصل بالمياه | | | | |
| | | | Not Stated | No Bathroom | Bathroom Without Piped Water | Bathroom With Piped Water | | | | |
| Gaza Strip | | | | | | | | | | قطاع غزة |
| | Villa | Housing Units | 3,319 | - | - | - | 3,319 | مساكن | فيلا | |
| | | Persons | 22,489 | - | - | - | 22,489 | أفراد | | |
| House | Housing Units | 78,686 | 55 | 424 | 1,247 | 76,960 | مساكن | دار | | |
| | Persons | 562,363 | 326 | 2,165 | 7,693 | 552,179 | أفراد | | | |
| Apartment | Housing Units | 130,855 | 3 | 5 | 4 | 130,843 | مساكن | شقة | | |
| | Persons | 791,510 | 17 | 18 | 16 | 791,459 | أفراد | | | |
| Separate Room | Housing Units | 160 | 2 | 147 | 1 | 10 | مساكن | غرفة مستقلة | | |
| | Persons | 396 | 2 | 362 | 1 | 31 | أفراد | | | |
| Tent | Housing Units | 140 | - | 85 | 45 | 10 | مساكن | خيمة | | |
| | Persons | 579 | - | 331 | 203 | 45 | أفراد | | | |
| Marginal | Housing Units | 625 | - | 106 | 153 | 366 | مساكن | براكية | | |
| | Persons | 3,641 | - | 456 | 902 | 2,283 | أفراد | | | |
| Others | Housing Units | 86 | - | 10 | 6 | 70 | مساكن | أخرى | | |
| | Persons | 571 | - | 37 | 32 | 502 | أفراد | | | |
| Not Stated | Housing Units | 889 | 845 | - | 2 | 42 | مساكن | غير مبين | | |
| | Persons | 5,700 | 5,399 | - | 11 | 290 | أفراد | | | |
| Total | Housing Units | 214,760 | 905 | 777 | 1,458 | 211,620 | مساكن | المجموع | | |
| | Persons | 1,387,249 | 5,744 | 3,369 | 8,858 | 1,369,278 | أفراد | | | |
| Urban | | | | | | | | | حضر | |
| Villa | Housing Units | 2,781 | - | - | - | 2,781 | مساكن | فيلا | | |
| | Persons | 18,573 | - | - | - | 18,573 | أفراد | | | |
| House | Housing Units | 56,368 | 37 | 283 | 880 | 55,168 | مساكن | دار | | |
| | Persons | 406,638 | 231 | 1,528 | 5,399 | 399,480 | أفراد | | | |
| Apartment | Housing Units | 114,671 | 3 | 4 | 4 | 114,660 | مساكن | شقة | | |
| | Persons | 695,567 | 17 | 14 | 16 | 695,520 | أفراد | | | |
| Separate Room | Housing Units | 126 | 2 | 116 | 1 | 7 | مساكن | غرفة مستقلة | | |
| | Persons | 301 | 2 | 278 | 1 | 20 | أفراد | | | |
| Tent | Housing Units | 120 | - | 69 | 41 | 10 | مساكن | خيمة | | |
| | Persons | 502 | - | 269 | 188 | 45 | أفراد | | | |
| Marginal | Housing Units | 535 | - | 90 | 140 | 305 | مساكن | براكية | | |
| | Persons | 3,167 | - | 390 | 842 | 1,935 | أفراد | | | |
| Others | Housing Units | 80 | - | 10 | 6 | 64 | مساكن | أخرى | | |
| | Persons | 512 | - | 37 | 32 | 443 | أفراد | | | |
| Not Stated | Housing Units | 771 | 733 | - | 2 | 36 | مساكن | غير مبين | | |
| | Persons | 4,885 | 4,623 | - | 11 | 251 | أفراد | | | |
| Total | Housing Units | 175,452 | 775 | 572 | 1,074 | 173,031 | مساكن | المجموع | | |
| | Persons | 1,130,145 | 4,873 | 2,516 | 6,489 | 1,116,267 | أفراد | | | |

جدول 14 (تابع): المساكن المأهولة والأفراد في قطاع غزة حسب نوع المسكن ونوع التجمع وتوفر حمام بالمسكن، 2007

Table 14 (Cont.): Occupied Housing Units and Persons in Gaza Strip by Type of Housing Unit, Type of Locality and Availability of Bathroom in Housing Unit, 2007

| Type of Locality and Type of Housing Unit | | المجموع Total | توفر حمام Availability of Bathroom | | | | نوع التجمع ونوع المسكن | |
|---|----------------------|------------------|---------------------------------------|------------------------|---|--|------------------------|----------------|
| | | | غير مبين Not Stated | لا يوجد No Bathroom | حمام غير متصل بالمياه Bathroom Without Piped Water | حمام متصل بالمياه Bathroom With Piped Water | | |
| Rural | | | | | | | | ريف |
| Villa | Housing Units | 127 | - | - | - | 127 | مساكن | فيلا |
| | Persons | 863 | - | - | - | 863 | أفراد | |
| House | Housing Units | 3,880 | 5 | 56 | 233 | 3,586 | مساكن | دار |
| | Persons | 25,578 | 27 | 294 | 1,549 | 23,708 | أفراد | |
| Apartment | Housing Units | 2,002 | - | 1 | - | 2,001 | مساكن | شقة |
| | Persons | 10,980 | - | 4 | - | 10,976 | أفراد | |
| Separate Room | Housing Units | 18 | - | 18 | - | - | مساكن | غرفة مستقلة |
| | Persons | 45 | - | 45 | - | - | أفراد | |
| Tent | Housing Units | 20 | - | 16 | 4 | - | مساكن | خيمة |
| | Persons | 77 | - | 62 | 15 | - | أفراد | |
| Marginal | Housing Units | 77 | - | 13 | 11 | 53 | مساكن | براكية |
| | Persons | 390 | - | 50 | 56 | 284 | أفراد | |
| Others | Housing Units | - | - | - | - | - | مساكن | أخرى |
| | Persons | - | - | - | - | - | أفراد | |
| Not Stated | Housing Units | 20 | 17 | - | - | 3 | مساكن | غير مبين |
| | Persons | 123 | 100 | - | - | 23 | أفراد | |
| Total | Housing Units | 6,144 | 22 | 104 | 248 | 5,770 | مساكن | المجموع |
| | Persons | 38,056 | 127 | 455 | 1,620 | 35,854 | أفراد | |
| Camps | | | | | | | | مخيمات |
| Villa | Housing Units | 411 | - | - | - | 411 | مساكن | فيلا |
| | Persons | 3,053 | - | - | - | 3,053 | أفراد | |
| House | Housing Units | 18,438 | 13 | 85 | 134 | 18,206 | مساكن | دار |
| | Persons | 130,147 | 68 | 343 | 745 | 128,991 | أفراد | |
| Apartment | Housing Units | 14,182 | - | - | - | 14,182 | مساكن | شقة |
| | Persons | 84,963 | - | - | - | 84,963 | أفراد | |
| Separate Room | Housing Units | 16 | - | 13 | - | 3 | مساكن | غرفة مستقلة |
| | Persons | 50 | - | 39 | - | 11 | أفراد | |
| Tent | Housing Units | - | - | - | - | - | مساكن | خيمة |
| | Persons | - | - | - | - | - | أفراد | |
| Marginal | Housing Units | 13 | - | 3 | 2 | 8 | مساكن | براكية |
| | Persons | 84 | - | 16 | 4 | 64 | أفراد | |
| Others | Housing Units | 6 | - | - | - | 6 | مساكن | أخرى |
| | Persons | 59 | - | - | - | 59 | أفراد | |
| Not Stated | Housing Units | 98 | 95 | - | - | 3 | مساكن | غير مبين |
| | Persons | 692 | 676 | - | - | 16 | أفراد | |
| Total | Housing Units | 33,164 | 108 | 101 | 136 | 32,819 | مساكن | المجموع |
| | Persons | 219,048 | 744 | 398 | 749 | 217,157 | أفراد | |

جدول 15: المساكن المأهولة والأفراد في قطاع غزة حسب المحافظة ونوع التجمع وتوفر حمام بالمسكن، 2007

Table 15: Occupied Housing Units and Persons in Gaza Strip by Governorate, Type of Locality and Availability of Bathroom Housing Unit, 2007

| GovernorateType of Locality | | | المجموع Total | توفر حمام Availability of Bathroom | | | | المحافظة نوع التجمع | | |
|-----------------------------|-------|---------------|------------------|---------------------------------------|-------------|------------------------------|---------------------------|------------------------|---------|----------|
| | | | | غير مبين | لا يوجد | حمام غير متصل بالمياه | حمام متصل بالمياه | | | |
| | | | | Not Stated | No Bathroom | Bathroom Without Piped Water | Bathroom With Piped Water | | | |
| Gaza Strip | Total | Housing Units | 214,760 | 905 | 777 | 1,458 | 211,620 | مساك | المجموع | قطاع غزة |
| | | Persons | 1,387,249 | 5,744 | 3,369 | 8,858 | 1,369,278 | أفراد | | |
| | Urban | Housing Units | 175,452 | 775 | 572 | 1,074 | 173,031 | مساك | حضر | |
| | | Persons | 1,130,145 | 4,873 | 2,516 | 6,489 | 1,116,267 | أفراد | | |
| | Rural | Housing Units | 6,144 | 22 | 104 | 248 | 5,770 | مساك | ريف | |
| | | Persons | 38,056 | 127 | 455 | 1,620 | 35,854 | أفراد | | |
| | Camps | Housing Units | 33,164 | 108 | 101 | 136 | 32,819 | مساك | مخيم | |
| | | Persons | 219,048 | 744 | 398 | 749 | 217,157 | أفراد | | |
| North Gaza | Total | Housing Units | 39,604 | 18 | 76 | 140 | 39,370 | مساك | المجموع | شمال غزة |
| | | Persons | 265,355 | 91 | 317 | 824 | 264,123 | أفراد | | |
| | Urban | Housing Units | 33,147 | 17 | 56 | 106 | 32,968 | مساك | حضر | |
| | | Persons | 221,423 | 88 | 220 | 622 | 220,493 | أفراد | | |
| | Rural | Housing Units | 413 | - | 11 | 21 | 381 | مساك | ريف | |
| | | Persons | 2,760 | - | 52 | 128 | 2,580 | أفراد | | |
| | Camps | Housing Units | 6,044 | 1 | 9 | 13 | 6,021 | مساك | مخيم | |
| | | Persons | 41,172 | 3 | 45 | 74 | 41,050 | أفراد | | |
| Gaza | Total | Housing Units | 75,023 | 390 | 88 | 144 | 74,401 | مساك | المجموع | غزة |
| | | Persons | 484,628 | 2,306 | 448 | 968 | 480,906 | أفراد | | |
| | Urban | Housing Units | 67,997 | 381 | 61 | 47 | 67,508 | مساك | حضر | |
| | | Persons | 438,547 | 2,242 | 323 | 295 | 435,687 | أفراد | | |
| | Rural | Housing Units | 1,944 | 3 | 20 | 90 | 1,831 | مساك | ريف | |
| | | Persons | 12,249 | 22 | 102 | 640 | 11,485 | أفراد | | |
| | Camps | Housing Units | 5,082 | 6 | 7 | 7 | 5,062 | مساك | مخيم | |
| | | Persons | 33,832 | 42 | 23 | 33 | 33,734 | أفراد | | |

جدول 15 (تابع): المساكن المأهولة والأفراد في قطاع غزة حسب المحافظة ونوع التجمع وتوفر حمام بالمسكن، 2007

Table 15 (Cont.): Occupied Housing Units and Persons in Gaza Strip by Governorate, Type of Locality and Availability of Bathroom in Housing Unit, 2007

| Governorate | Type of Locality | | المجموع Total | توفر حمام Availability of Bathroom | | | | المحافظة نوع التجمع | | |
|---------------|------------------|---------------|------------------|---------------------------------------|------------------------|---|--|------------------------|---------|-----------|
| | | | | غير مبين Not Stated | لا يوجد No Bathroom | حمام غير متصل بالمياه Bathroom Without Piped Water | حمام متصل بالمياه Bathroom With Piped Water | | | |
| Deir Al-Balah | Total | Housing Units | 31,340 | 125 | 153 | 230 | 30,832 | مساكن | المجموع | دير البلح |
| | | Persons | 200,689 | 715 | 700 | 1,489 | 197,785 | أفراد | | |
| | Urban | Housing Units | 19,723 | 65 | 118 | 192 | 19,348 | مساكن | حضر | |
| | | Persons | 125,955 | 363 | 585 | 1,292 | 123,715 | أفراد | | |
| | Rural | Housing Units | 310 | 13 | 3 | 7 | 287 | مساكن | ريف | |
| | | Persons | 1,900 | 72 | 5 | 35 | 1,788 | أفراد | | |
| | Camps | Housing Units | 11,307 | 47 | 32 | 31 | 11,197 | مساكن | مخيم | |
| | | Persons | 72,834 | 280 | 110 | 162 | 72,282 | أفراد | | |
| | Total | Housing Units | 42,402 | 63 | 292 | 467 | 41,580 | مساكن | المجموع | خان يونس |
| | | Persons | 265,953 | 312 | 1,237 | 2,826 | 261,578 | أفراد | | |
| Khan Yunis | Urban | Housing Units | 34,333 | 53 | 213 | 425 | 33,642 | مساكن | حضر | |
| | | Persons | 214,056 | 283 | 879 | 2,602 | 210,292 | أفراد | | |
| | Rural | Housing Units | 2,526 | - | 46 | 6 | 2,474 | مساكن | ريف | |
| | | Persons | 14,935 | - | 212 | 17 | 14,706 | أفراد | | |
| | Camps | Housing Units | 5,543 | 10 | 33 | 36 | 5,464 | مساكن | مخيم | |
| | | Persons | 36,962 | 29 | 146 | 207 | 36,580 | أفراد | | |
| | Total | Housing Units | 26,391 | 309 | 168 | 477 | 25,437 | مساكن | المجموع | رفح |
| | | Persons | 170,624 | 2,320 | 667 | 2,751 | 164,886 | أفراد | | |
| | Urban | Housing Units | 20,252 | 259 | 124 | 304 | 19,565 | مساكن | حضر | |
| | | Persons | 130,164 | 1,897 | 509 | 1,678 | 126,080 | أفراد | | |
| Rafah | Rural | Housing Units | 951 | 6 | 24 | 124 | 797 | مساكن | ريف | |
| | | Persons | 6,212 | 33 | 84 | 800 | 5,295 | أفراد | | |
| | Camps | Housing Units | 5,188 | 44 | 20 | 49 | 5,075 | مساكن | مخيم | |
| | | Persons | 34,248 | 390 | 74 | 273 | 33,511 | أفراد | | |
| | Total | Housing Units | 26,391 | 309 | 168 | 477 | 25,437 | مساكن | المجموع | رفح |
| | | Persons | 170,624 | 2,320 | 667 | 2,751 | 164,886 | أفراد | | |

جدول 16: المساكن المأهولة والأفراد في قطاع غزة حسب نوع المسكن ونوع التجمع وتوفر مرحاض بالمسكن، 2007

Table 16: Occupied Housing Units and Persons in Gaza Strip by Type of Housing Unit, Type of Locality and Availability of Toilet, 2007

| Type of Locality and Type of Housing Unit | | المجموع Total | توفر مرحاض Availability of Toilet | | | | نوع التجمع ونوع المسكن | |
|---|----------------------|------------------|--------------------------------------|----------------------|--|---|------------------------|-----------------|
| | | | غير مبين Not Stated | لا يوجد No Toilet | مرحاض غير متصل بالمياه Toilet Without Piped Water | مرحاض متصل بالمياه Toilet With Piped Water | | |
| Gaza Strip | | | | | | | | قطاع غزة |
| Villa | Housing Units | 3,319 | 1 | - | - | 3,318 | مساكن | فيلا |
| | Persons | 22,489 | 6 | - | - | 22,483 | أفراد | |
| House | Housing Units | 78,686 | 57 | 669 | 1,352 | 76,608 | مساكن | دار |
| | Persons | 562,363 | 333 | 4,019 | 8,623 | 549,388 | أفراد | |
| Apartment | Housing Units | 130,855 | 16 | 8 | 4 | 130,827 | مساكن | شقة |
| | Persons | 791,510 | 88 | 39 | 25 | 791,358 | أفراد | |
| Separate Room | Housing Units | 160 | 2 | 147 | 1 | 10 | مساكن | غرفة مستقلة |
| | Persons | 396 | 2 | 362 | 1 | 31 | أفراد | |
| Tent | Housing Units | 140 | - | 67 | 63 | 10 | مساكن | خيمة |
| | Persons | 579 | - | 253 | 286 | 40 | أفراد | |
| Marginal | Housing Units | 625 | - | 95 | 167 | 363 | مساكن | براكية |
| | Persons | 3,641 | - | 395 | 991 | 2,255 | أفراد | |
| Others | Housing Units | 86 | - | 9 | 7 | 70 | مساكن | أخرى |
| | Persons | 571 | - | 35 | 30 | 506 | أفراد | |
| Not Stated | Housing Units | 889 | 845 | 1 | 1 | 42 | مساكن | غير مبين |
| | Persons | 5,700 | 5,399 | 9 | 2 | 290 | أفراد | |
| Total | Housing Units | 214,760 | 921 | 996 | 1,595 | 211,248 | مساكن | المجموع |
| | Persons | 1,387,249 | 5,828 | 5,112 | 9,958 | 1,366,351 | أفراد | |
| Urban | | | | | | | | حضر |
| Villa | Housing Units | 2,781 | 1 | - | - | 2,780 | مساكن | فيلا |
| | Persons | 18,573 | 6 | - | - | 18,567 | أفراد | |
| House | Housing Units | 56,368 | 40 | 452 | 960 | 54,916 | مساكن | دار |
| | Persons | 406,638 | 240 | 2,753 | 6,131 | 397,514 | أفراد | |
| Apartment | Housing Units | 114,671 | 15 | 8 | 3 | 114,645 | مساكن | شقة |
| | Persons | 695,567 | 80 | 39 | 17 | 695,431 | أفراد | |
| Separate Room | Housing Units | 126 | 2 | 116 | 1 | 7 | مساكن | غرفة مستقلة |
| | Persons | 301 | 2 | 278 | 1 | 20 | أفراد | |
| Tent | Housing Units | 120 | - | 53 | 57 | 10 | مساكن | خيمة |
| | Persons | 502 | - | 215 | 247 | 40 | أفراد | |
| Marginal | Housing Units | 535 | - | 84 | 149 | 302 | مساكن | براكية |
| | Persons | 3,167 | - | 353 | 908 | 1,906 | أفراد | |
| Others | Housing Units | 80 | - | 9 | 7 | 64 | مساكن | أخرى |
| | Persons | 512 | - | 35 | 30 | 447 | أفراد | |
| Not Stated | Housing Units | 771 | 733 | 1 | 1 | 36 | مساكن | غير مبين |
| | Persons | 4,885 | 4,623 | 9 | 2 | 251 | أفراد | |
| Total | Housing Units | 175,452 | 791 | 723 | 1,178 | 172,760 | مساكن | المجموع |
| | Persons | 1,130,145 | 4,951 | 3,682 | 7,336 | 1,114,176 | أفراد | |

جدول 16 (تابع): المساكن المأهولة والأفراد في قطاع غزة حسب نوع المسكن وتوفر مرحاض بالمسكن ونوع التجمع، 2007

Table 16 (Cont.): Occupied Housing Units and Persons in Gaza Strip by Type of Housing Unit, Type of Locality and Availability of Toilet, 2007

| Type of Locality and Type of Housing Unit | | المجموع Total | توفر مرحاض Availability of Toilet | | | | نوع التجمع ونوع المسكن | |
|---|----------------------|------------------|--------------------------------------|----------------------|--|---|------------------------|----------------|
| | | | غير مبين Not Stated | لا يوجد No Toilet | مرحاض غير متصل بالمياه Toilet Without Piped Water | مرحاض متصل بالمياه Toilet With Piped Water | | |
| Rural | | | | | | | | ريف |
| Villa | Housing Units | 127 | - | - | - | 127 | مساكن | فيلا |
| | Persons | 863 | - | - | - | 863 | أفراد | |
| House | Housing Units | 3,880 | 5 | 46 | 246 | 3,583 | مساكن | دار |
| | Persons | 25,578 | 27 | 246 | 1,633 | 23,672 | أفراد | |
| Apartment | Housing Units | 2,002 | 1 | - | 1 | 2,000 | مساكن | شقة |
| | Persons | 10,980 | 8 | - | 8 | 10,964 | أفراد | |
| Separate Room | Housing Units | 18 | - | 18 | - | - | مساكن | غرفة مستقلة |
| | Persons | 45 | - | 45 | - | - | أفراد | |
| Tent | Housing Units | 20 | - | 14 | 6 | - | مساكن | خيمة |
| | Persons | 77 | - | 38 | 39 | - | أفراد | |
| Marginal | Housing Units | 77 | - | 9 | 15 | 53 | مساكن | براكية |
| | Persons | 390 | - | 30 | 75 | 285 | أفراد | |
| Others | Housing Units | - | - | - | - | - | مساكن | أخرى |
| | Persons | - | - | - | - | - | أفراد | |
| Not Stated | Housing Units | 20 | 17 | - | - | 3 | مساكن | غير مبين |
| | Persons | 123 | 100 | - | - | 23 | أفراد | |
| Total | Housing Units | 6,144 | 23 | 87 | 268 | 5,766 | مساكن | المجموع |
| | Persons | 38,056 | 135 | 359 | 1,755 | 35,807 | أفراد | |
| Camps | | | | | | | | مخيمات |
| Villa | Housing Units | 411 | - | - | - | 411 | مساكن | فيلا |
| | Persons | 3,053 | - | - | - | 3,053 | أفراد | |
| House | Housing Units | 18,438 | 12 | 171 | 146 | 18,109 | مساكن | دار |
| | Persons | 130,147 | 66 | 1,020 | 859 | 128,202 | أفراد | |
| Apartment | Housing Units | 14,182 | - | - | - | 14,182 | مساكن | شقة |
| | Persons | 84,963 | - | - | - | 84,963 | أفراد | |
| Separate Room | Housing Units | 16 | - | 13 | - | 3 | مساكن | غرفة مستقلة |
| | Persons | 50 | - | 39 | - | 11 | أفراد | |
| Tent | Housing Units | - | - | - | - | - | مساكن | خيمة |
| | Persons | - | - | - | - | - | أفراد | |
| Marginal | Housing Units | 13 | - | 2 | 3 | 8 | مساكن | براكية |
| | Persons | 84 | - | 12 | 8 | 64 | أفراد | |
| Others | Housing Units | 6 | - | - | - | 6 | مساكن | أخرى |
| | Persons | 59 | - | - | - | 59 | أفراد | |
| Not Stated | Housing Units | 98 | 95 | - | - | 3 | مساكن | غير مبين |
| | Persons | 692 | 676 | - | - | 16 | أفراد | |
| Total | Housing Units | 33,164 | 107 | 186 | 149 | 32,722 | مساكن | المجموع |
| | Persons | 219,048 | 742 | 1,071 | 867 | 216,368 | أفراد | |

جدول 17: المساكن المأهولة والأفراد في قطاع غزة حسب المحافظة ونوع التجمع وتوفر مرحاض بالمسكن، 2007

Table 17: Occupied Housing Units and Persons in Gaza Strip by Governorate, Type of Locality and Availability of Toilet Housing Unit, 2007

| Governorate | Type of Locality | | المجموع Total | توفر مرحاض Availability of Toilet | | | | نوع التجمع | | المحافظة |
|-------------|------------------|---------------|------------------|--------------------------------------|----------------------|--|---|------------|---------|----------|
| | | | | غير مبين Not Stated | لا يوجد No Toilet | مرحاض غير متصل بالمياه Toilet Without Piped Water | مرحاض متصل بالمياه Toilet With Piped Water | | | |
| Gaza Strip | Total | Housing Units | 214,760 | 921 | 996 | 1,595 | 211,248 | مساكين | المجموع | قطاع غزة |
| | | Persons | 1,387,249 | 5,828 | 5,112 | 9,958 | 1,366,351 | أفراد | | |
| | Urban | Housing Units | 175,452 | 791 | 723 | 1,178 | 172,760 | مساكين | حضر | |
| | | Persons | 1,130,145 | 4,951 | 3,682 | 7,336 | 1,114,176 | أفراد | | |
| | Rural | Housing Units | 6,144 | 23 | 87 | 268 | 5,766 | مساكين | ريف | |
| | | Persons | 38,056 | 135 | 359 | 1,755 | 35,807 | أفراد | | |
| | Camps | Housing Units | 33,164 | 107 | 186 | 149 | 32,722 | مساكين | مخيم | |
| | | Persons | 219,048 | 742 | 1,071 | 867 | 216,368 | أفراد | | |
| North Gaza | Total | Housing Units | 39,604 | 18 | 131 | 151 | 39,304 | مساكين | المجموع | شمال غزة |
| | | Persons | 265,355 | 90 | 639 | 905 | 263,721 | أفراد | | |
| | Urban | Housing Units | 33,147 | 17 | 75 | 122 | 32,933 | مساكين | حضر | |
| | | Persons | 221,423 | 87 | 339 | 740 | 220,257 | أفراد | | |
| | Rural | Housing Units | 413 | - | 8 | 17 | 388 | مساكين | ريف | |
| | | Persons | 2,760 | - | 29 | 97 | 2,634 | أفراد | | |
| | Camps | Housing Units | 6,044 | 1 | 48 | 12 | 5,983 | مساكين | مخيم | |
| | | Persons | 41,172 | 3 | 271 | 68 | 40,830 | أفراد | | |
| Gaza | Total | Housing Units | 75,023 | 402 | 132 | 166 | 74,323 | مساكين | المجموع | غزة |
| | | Persons | 484,628 | 2,361 | 766 | 1,163 | 480,338 | أفراد | | |
| | Urban | Housing Units | 67,997 | 393 | 109 | 70 | 67,425 | مساكين | حضر | |
| | | Persons | 438,547 | 2,297 | 654 | 496 | 435,100 | أفراد | | |
| | Rural | Housing Units | 1,944 | 3 | 18 | 93 | 1,830 | مساكين | ريف | |
| | | Persons | 12,249 | 22 | 94 | 649 | 11,484 | أفراد | | |
| | Camps | Housing Units | 5,082 | 6 | 5 | 3 | 5,068 | مساكين | مخيم | |
| | | Persons | 33,832 | 42 | 18 | 18 | 33,754 | أفراد | | |

جدول 17 (تابع): المساكن المأهولة والأفراد في قطاع غزة حسب المحافظة ونوع التجمع وتوفر مرحاض بالمسكن، 2007

Table 17 (Cont.): Occupied Housing Units and Persons in Gaza Strip by Governorate, Type of Locality and Availability of Toilet in Housing Unit, 2007

| Governorate | | | Type of Locality | | المجموع Total | توفر مرحاض | | المحافظة | | نوع التجمع | |
|---------------|-------|---------------|------------------|-------|------------------|------------------------|----------------------|----------|---------|------------|--|
| | | | | | | Availability of Toilet | | | | | |
| | | | | | | غير مبين Not Stated | لا يوجد No Toilet | | | | |
| Deir Al-Balah | Total | Housing Units | 31,340 | 128 | 172 | 244 | 30,796 | مساكن | المجموع | دير البلح | |
| | | Persons | 200,689 | 730 | 968 | 1,637 | 197,354 | أفراد | | | |
| | Urban | Housing Units | 19,723 | 68 | 147 | 201 | 19,307 | مساكن | حضر | | |
| | | Persons | 125,955 | 378 | 841 | 1,405 | 123,331 | أفراد | | | |
| | Rural | Housing Units | 310 | 13 | 3 | 4 | 290 | مساكن | ريف | | |
| | | Persons | 1,900 | 72 | 11 | 15 | 1,802 | أفراد | | | |
| | Camps | Housing Units | 11,307 | 47 | 22 | 39 | 11,199 | مساكن | مخيم | | |
| | | Persons | 72,834 | 280 | 116 | 217 | 72,221 | أفراد | | | |
| Khan Yunis | Total | Housing Units | 42,402 | 63 | 402 | 503 | 41,434 | مساكن | المجموع | خانيونس | |
| | | Persons | 265,953 | 321 | 2,090 | 3,117 | 260,425 | أفراد | | | |
| | Urban | Housing Units | 34,333 | 53 | 281 | 447 | 33,552 | مساكن | حضر | | |
| | | Persons | 214,056 | 286 | 1,383 | 2,803 | 209,584 | أفراد | | | |
| | Rural | Housing Units | 2,526 | 1 | 36 | 14 | 2,475 | مساكن | ريف | | |
| | | Persons | 14,935 | 8 | 147 | 62 | 14,718 | أفراد | | | |
| | Camps | Housing Units | 5,543 | 9 | 85 | 42 | 5,407 | مساكن | مخيم | | |
| | | Persons | 36,962 | 27 | 560 | 252 | 36,123 | أفراد | | | |
| Rafah | Total | Housing Units | 26,391 | 310 | 159 | 531 | 25,391 | مساكن | المجموع | رفح | |
| | | Persons | 170,624 | 2,326 | 649 | 3,136 | 164,513 | أفراد | | | |
| | Urban | Housing Units | 20,252 | 260 | 111 | 338 | 19,543 | مساكن | حضر | | |
| | | Persons | 130,164 | 1,903 | 465 | 1,892 | 125,904 | أفراد | | | |
| | Rural | Housing Units | 951 | 6 | 22 | 140 | 783 | مساكن | ريف | | |
| | | Persons | 6,212 | 33 | 78 | 932 | 5,169 | أفراد | | | |
| | Camps | Housing Units | 5,188 | 44 | 26 | 53 | 5,065 | مساكن | مخيم | | |
| | | Persons | 34,248 | 390 | 106 | 312 | 33,440 | أفراد | | | |

جدول 18: المساكن المأهولة والأفراد في قطاع غزة حسب نوع المسكن ونوع التجمع وحياسة المسكن، 2007

Table 18: Occupied Housing Units and Persons in Gaza Strip by Type of Housing Unit, Type of Locality and Tenure of Housing Unit, 2007

| Type of Locality and Type of Housing Unit | | المجموع Total | Tenure of Housing Unit | | | | | | حياسة المسكن | | نوع التجمع ونوع المسكن | |
|---|-------|------------------|------------------------|----------------|-----------------------|------------------------------|----------------------------------|--|--------------|-----------|------------------------|-------------|
| | | | غير مبين Not Stated | أخرى Others | مقابل عمل For Work | دون مقابل Without Payment | مستأجر مفروش Rented Furnished | مستأجر غير مفروش Rented Unfurnished | ملك Owned | | | |
| | | | | | | | | | | | | |
| Gaza Strip | | | | | | | | | | | | قطاع غزة |
| | Villa | Housing Units | 3,319 | 4 | 21 | 71 | 216 | 110 | 149 | 2,748 | مساكُن | فيلا |
| | | Persons | 22,489 | 30 | 157 | 517 | 1,417 | 723 | 981 | 18,664 | أفراد | |
| House | | Housing Units | 78,686 | 95 | 291 | 212 | 4,395 | 450 | 3,903 | 69,340 | مساكُن | دار |
| | | Persons | 562,363 | 599 | 2,068 | 1,538 | 26,774 | 2,900 | 24,746 | 503,738 | أفراد | |
| Apartment | | Housing Units | 130,855 | 155 | 210 | 274 | 18,341 | 1,085 | 9,825 | 100,965 | مساكُن | شقة |
| | | Persons | 791,510 | 843 | 1,264 | 1,640 | 104,876 | 5,761 | 49,972 | 627,154 | أفراد | |
| Separate Room | | Housing Units | 160 | - | 2 | 1 | 47 | - | 5 | 105 | مساكُن | غرفة مستقلة |
| | | Persons | 396 | - | 5 | 1 | 125 | - | 13 | 252 | أفراد | |
| Tent | | Housing Units | 140 | - | 8 | 2 | 22 | - | - | 108 | مساكُن | خيمة |
| | | Persons | 579 | - | 39 | 7 | 105 | - | - | 428 | أفراد | |
| Marginal | | Housing Units | 625 | - | 22 | 16 | 106 | - | 1 | 480 | مساكُن | براكية |
| | | Persons | 3,641 | - | 109 | 98 | 626 | - | 4 | 2,804 | أفراد | |
| Others | | Housing Units | 86 | - | 4 | 4 | 28 | - | - | 50 | مساكُن | أخرى |
| | | Persons | 571 | - | 28 | 28 | 160 | - | - | 355 | أفراد | |
| Not Stated | | Housing Units | 889 | 864 | - | - | 3 | 1 | 1 | 20 | مساكُن | غير مبين |
| | | Persons | 5,700 | 5,532 | - | - | 17 | 9 | 1 | 141 | أفراد | |
| Total | | Housing Units | 214,760 | 1,118 | 558 | 580 | 23,158 | 1,646 | 13,884 | 173,816 | مساكُن | المجموع |
| | | Persons | 1,387,249 | 7,004 | 3,670 | 3,829 | 134,100 | 9,393 | 75,717 | 1,153,536 | أفراد | |
| حضر | | | | | | | | | | | | |
| Urban | | | | | | | | | | | | فيلا |
| | Villa | Housing Units | 2,781 | 4 | 20 | 62 | 188 | 84 | 112 | 2,311 | مساكُن | |
| | | Persons | 18,573 | 30 | 148 | 432 | 1,209 | 539 | 736 | 15,479 | أفراد | |
| House | | Housing Units | 56,368 | 65 | 256 | 158 | 3,279 | 341 | 2,557 | 49,712 | مساكُن | دار |
| | | Persons | 406,638 | 415 | 1,805 | 1,143 | 20,021 | 2,251 | 16,563 | 364,440 | أفراد | |
| Apartment | | Housing Units | 114,671 | 131 | 196 | 250 | 16,725 | 1,006 | 8,840 | 87,523 | مساكُن | شقة |
| | | Persons | 695,567 | 727 | 1,187 | 1,466 | 96,340 | 5,349 | 45,075 | 545,423 | أفراد | |
| Separate Room | | Housing Units | 126 | - | 2 | 1 | 40 | - | 3 | 80 | مساكُن | غرفة مستقلة |
| | | Persons | 301 | - | 5 | 1 | 102 | - | 7 | 186 | أفراد | |
| Tent | | Housing Units | 120 | - | 8 | 1 | 15 | - | - | 96 | مساكُن | خيمة |
| | | Persons | 502 | - | 39 | 3 | 66 | - | - | 394 | أفراد | |
| Marginal | | Housing Units | 535 | - | 21 | 15 | 91 | - | 1 | 407 | مساكُن | براكية |
| | | Persons | 3,167 | - | 108 | 89 | 550 | - | 4 | 2,416 | أفراد | |
| Others | | Housing Units | 80 | - | 4 | 4 | 28 | - | - | 44 | مساكُن | أخرى |
| | | Persons | 512 | - | 28 | 28 | 160 | - | - | 296 | أفراد | |
| Not Stated | | Housing Units | 771 | 747 | - | - | 3 | 1 | 1 | 19 | مساكُن | غير مبين |
| | | Persons | 4,885 | 4,727 | - | - | 17 | 9 | 1 | 131 | أفراد | |
| Total | | Housing Units | 175,452 | 947 | 507 | 491 | 20,369 | 1,432 | 11,514 | 140,192 | مساكُن | المجموع |
| | | Persons | 1,130,145 | 5,899 | 3,320 | 3,162 | 118,465 | 8,148 | 62,386 | 928,765 | أفراد | |

جدول 18 (تابع): المساكن المأهولة والأفراد في قطاع غزة حسب نوع المسكن ونوع التجمع وحياسة المسكن، 2007

Table 18 (Cont.): Occupied Housing Units and Persons in Gaza Strip by Type of Housing Unit, Type of Locality and Tenure of Housing Unit, 2007

| Type of Locality and Type of Housing Unit | | المجموع Total | Tenure of Housing Unit | | | | | حياسة المسكن | | نوع التجمع ونوع المسكن | |
|---|---------------|------------------|------------------------|----------------|-----------------------|------------------------------|----------------------------------|--|--------------|------------------------|-------------|
| | | | غير مبين Not Stated | أخرى Others | مقابل عمل For Work | دون مقابل Without Payment | مستأجر مفروش Rented Furnished | مستأجر غير مفروش Rented Unfurnished | ملك Owned | | |
| | | | | | | | | | | | |
| Rural Villa | Housing Units | 127 | - | - | 1 | 2 | 5 | 3 | 116 | مساكن | ريف |
| | Persons | 863 | - | - | 10 | 13 | 32 | 14 | 794 | أفراد | فيلا |
| House | Housing Units | 3,880 | 7 | 6 | 23 | 179 | 8 | 91 | 3,566 | مساكن | دار |
| | Persons | 25,578 | 54 | 31 | 149 | 898 | 52 | 567 | 23,827 | أفراد | |
| Apartment | Housing Units | 2,002 | 9 | 3 | 4 | 213 | 7 | 96 | 1,670 | مساكن | شقة |
| | Persons | 10,980 | 43 | 18 | 21 | 1,048 | 26 | 463 | 9,361 | أفراد | |
| Separate Room | Housing Units | 18 | - | - | - | 4 | - | - | 14 | مساكن | غرفة مستقلة |
| | Persons | 45 | - | - | - | 12 | - | - | 33 | أفراد | |
| Tent | Housing Units | 20 | - | - | 1 | 7 | - | - | 12 | مساكن | خيمة |
| | Persons | 77 | - | - | 4 | 39 | - | - | 34 | أفراد | |
| Marginal | Housing Units | 77 | - | - | 1 | 13 | - | - | 63 | مساكن | براكية |
| | Persons | 390 | - | - | 9 | 56 | - | - | 325 | أفراد | |
| Others | Housing Units | - | - | - | - | - | - | - | - | مساكن | أخرى |
| | Persons | - | - | - | - | - | - | - | - | أفراد | |
| Not Stated | Housing Units | 20 | 19 | - | - | - | - | - | 1 | مساكن | غير مبين |
| | Persons | 123 | 113 | - | - | - | - | - | 10 | أفراد | |
| Total | Housing Units | 6,144 | 35 | 9 | 30 | 418 | 20 | 190 | 5,442 | مساكن | المجموع |
| | Persons | 38,056 | 210 | 49 | 193 | 2,066 | 110 | 1,044 | 34,384 | أفراد | |
| مخيمات | | | | | | | | | | | |
| Camps Villa | Housing Units | 411 | - | 1 | 8 | 26 | 21 | 34 | 321 | مساكن | فيلا |
| | Persons | 3,053 | - | 9 | 75 | 195 | 152 | 231 | 2,391 | أفراد | |
| House | Housing Units | 18,438 | 23 | 29 | 31 | 937 | 101 | 1,255 | 16,062 | مساكن | دار |
| | Persons | 130,147 | 130 | 232 | 246 | 5,855 | 597 | 7,616 | 115,471 | أفراد | |
| Apartment | Housing Units | 14,182 | 15 | 11 | 20 | 1,403 | 72 | 889 | 11,772 | مساكن | شقة |
| | Persons | 84,963 | 73 | 59 | 153 | 7,488 | 386 | 4,434 | 72,370 | أفراد | |
| Separate Room | Housing Units | 16 | - | - | - | 3 | - | 2 | 11 | مساكن | غرفة مستقلة |
| | Persons | 50 | - | - | - | 11 | - | 6 | 33 | أفراد | |
| Tent | Housing Units | - | - | - | - | - | - | - | - | مساكن | خيمة |
| | Persons | - | - | - | - | - | - | - | - | أفراد | |
| Marginal | Housing Units | 13 | - | 1 | - | 2 | - | - | 10 | مساكن | براكية |
| | Persons | 84 | - | 1 | - | 20 | - | - | 63 | أفراد | |
| Others | Housing Units | 6 | - | - | - | - | - | - | 6 | مساكن | أخرى |
| | Persons | 59 | - | - | - | - | - | - | 59 | أفراد | |
| Not Stated | Housing Units | 98 | 98 | - | - | - | - | - | - | مساكن | غير مبين |
| | Persons | 692 | 692 | - | - | - | - | - | - | أفراد | |
| Total | Housing Units | 33,164 | 136 | 42 | 59 | 2,371 | 194 | 2,180 | 28,182 | مساكن | المجموع |
| | Persons | 219,048 | 895 | 301 | 474 | 13,569 | 1,135 | 12,287 | 190,387 | أفراد | |

جدول 19: المساكن المأهولة والأفراد في قطاع غزة حسب المحافظة ونوع التجمع وحياسة المسكن، 2007

Table 19: Occupied Housing Units and Persons in Gaza Strip by Governorate, Type of Locality and Tenure of Housing Unit, 2007

| Governorate | Type of Locality | | المجموع Total | حياسة المسكن | | | | | | | نوع التجمع | | |
|-------------|------------------|---------------|------------------|------------------------|----------------|-----------------------|------------------------------|-------------------------------------|-------------------------------------|--------------|------------|---------|----------|
| | | | | غير مبين Not Stated | أخرى Others | مقابل عمل For Work | دون مقابل Without Payment | مستأجر مفروش Rented Furnished | مستأجر غير Rented Unfurnished | ملك Owned | | | |
| Gaza Strip | Total | Housing Units | 214,760 | 1,118 | 558 | 580 | 23,158 | 1,646 | 13,884 | 173,816 | مساكن | المجموع | قطاع غزة |
| | | Persons | 1,387,249 | 7,004 | 3,670 | 3,829 | 134,100 | 9,393 | 75,717 | 1,153,536 | أفراد | | |
| | Urban | Housing Units | 175,452 | 947 | 507 | 491 | 20,369 | 1,432 | 11,514 | 140,192 | مساكن | حضر | |
| | | Persons | 1,130,145 | 5,899 | 3,320 | 3,162 | 118,465 | 8,148 | 62,386 | 928,765 | أفراد | | |
| | Rural | Housing Units | 6,144 | 35 | 9 | 30 | 418 | 20 | 190 | 5,442 | مساكن | ريف | |
| | | Persons | 38,056 | 210 | 49 | 193 | 2,066 | 110 | 1,044 | 34,384 | أفراد | | |
| | Camps | Housing Units | 33,164 | 136 | 42 | 59 | 2,371 | 194 | 2,180 | 28,182 | مساكن | مخيم | |
| | | Persons | 219,048 | 895 | 301 | 474 | 13,569 | 1,135 | 12,287 | 190,387 | أفراد | | |
| | Total | Housing Units | 39,604 | 66 | 102 | 86 | 4,363 | 201 | 1,988 | 32,798 | مساكن | المجموع | شمال غزة |
| | | Persons | 265,355 | 385 | 636 | 607 | 24,859 | 1,190 | 10,891 | 226,787 | أفراد | | |
| North Gaza | Urban | Housing Units | 33,147 | 58 | 98 | 81 | 3,877 | 181 | 1,633 | 27,219 | مساكن | حضر | |
| | | Persons | 221,423 | 346 | 619 | 570 | 22,032 | 1,074 | 8,890 | 187,892 | أفراد | | |
| | Rural | Housing Units | 413 | 2 | - | 1 | 9 | - | 9 | 392 | مساكن | ريف | |
| | | Persons | 2,760 | 11 | - | 6 | 62 | - | 65 | 2,616 | أفراد | | |
| | Camps | Housing Units | 6,044 | 6 | 4 | 4 | 477 | 20 | 346 | 5,187 | مساكن | مخيم | |
| | | Persons | 41,172 | 28 | 17 | 31 | 2,765 | 116 | 1,936 | 36,279 | أفراد | | |
| | Total | Housing Units | 75,023 | 518 | 224 | 227 | 9,794 | 813 | 5,644 | 57,803 | مساكن | المجموع | غزة |
| | | Persons | 484,628 | 3,079 | 1,528 | 1,454 | 59,898 | 4,526 | 30,578 | 383,565 | أفراد | | |
| | Urban | Housing Units | 67,997 | 493 | 212 | 202 | 9,356 | 775 | 5,301 | 51,658 | مساكن | حضر | |
| | | Persons | 438,547 | 2,918 | 1,444 | 1,276 | 57,446 | 4,283 | 28,711 | 342,469 | أفراد | | |
| Gaza | Rural | Housing Units | 1,944 | 13 | 7 | 18 | 79 | 8 | 72 | 1,747 | مساكن | ريف | |
| | | Persons | 12,249 | 83 | 39 | 121 | 354 | 45 | 350 | 11,257 | أفراد | | |
| | Camps | Housing Units | 5,082 | 12 | 5 | 7 | 359 | 30 | 271 | 4,398 | مساكن | مخيم | |
| | | Persons | 33,832 | 78 | 45 | 57 | 2,098 | 198 | 1,517 | 29,839 | أفراد | | |

جدول 19 (تابع): المساكن المأهولة والأفراد في قطاع غزة حسب المحافظة ونوع التجمع وحياسة المسكن، 2007

Table 19 (Cont.): Occupied Housing Units and Persons in Gaza Strip by Governorate, Type of Locality and Tenure of Housing Unit, 2007

| Governorate Type of Locality | | | المجموع Total | Tenure of Housing Unit | | | | | | | حيازة المسكن | | المحافظة نوع التجمع | | |
|-------------------------------------|------------|---------------|----------------------|----------------------------|--------------------|---------------------------|----------------------|---------------------------|---------------------------|------------------|--------------|---------|----------------------------|---------|---------|
| | | | | غير مبين Not Stated | أخرى Others | مقابل عمل For Work | دون مقابل Payment | مستأجر مفروش Furnished | مستأجر غير Unfurnished | ملك Owned | | | | | |
| | | | | | | | | | | | | | | | |
| Deir Al-Balah | Total | Housing Units | 31,340 | 136 | 66 | 99 | 2,465 | 226 | 1,865 | 26,483 | مساكن | المجموع | دير البلح | | |
| | | Persons | 200,689 | 766 | 513 | 651 | 13,146 | 1,250 | 9,666 | 174,697 | | | | أفراد | |
| | Urban | Housing Units | 19,723 | 66 | 49 | 67 | 1,545 | 151 | 1,116 | 16,729 | مساكن | حضر | | | |
| | | Persons | 125,955 | 362 | 359 | 407 | 8,104 | 834 | 5,701 | 110,188 | | | | أفراد | |
| | Rural | Housing Units | 310 | 13 | - | 5 | 26 | 3 | 2 | 261 | مساكن | ريف | | | |
| | | Persons | 1,900 | 72 | - | 31 | 151 | 19 | 9 | 1,618 | | | | أفراد | |
| | Camps | Housing Units | 11,307 | 57 | 17 | 27 | 894 | 72 | 747 | 9,493 | مساكن | مخيم | | | |
| | | Persons | 72,834 | 332 | 154 | 213 | 4,891 | 397 | 3,956 | 62,891 | | | | أفراد | |
| | Khan Yunis | Total | Housing Units | 42,402 | 80 | 146 | 90 | 4,163 | 213 | 2,016 | 35,694 | مساكن | | المجموع | خانيونس |
| | | | Persons | 265,953 | 422 | 863 | 607 | 23,022 | 1,233 | 10,579 | 229,227 | | | | |
| Urban | | Housing Units | 34,333 | 64 | 133 | 76 | 3,682 | 169 | 1,618 | 28,591 | مساكن | حضر | | | |
| | | Persons | 214,056 | 346 | 796 | 500 | 20,362 | 987 | 8,229 | 182,836 | | | أفراد | | |
| Rural | | Housing Units | 2,526 | 3 | 1 | 5 | 268 | 7 | 84 | 2,158 | مساكن | ريف | | | |
| | | Persons | 14,935 | 20 | 8 | 31 | 1,340 | 37 | 447 | 13,052 | | | أفراد | | |
| Camps | | Housing Units | 5,543 | 13 | 12 | 9 | 213 | 37 | 314 | 4,945 | مساكن | مخيم | | | |
| | | Persons | 36,962 | 56 | 59 | 76 | 1,320 | 209 | 1,903 | 33,339 | | | أفراد | | |
| Rafah | | Total | Housing Units | 26,391 | 318 | 20 | 78 | 2,373 | 193 | 2,371 | 21,038 | مساكن | المجموع | رفح | |
| | | | Persons | 170,624 | 2,352 | 130 | 510 | 13,175 | 1,194 | 14,003 | 139,260 | | | | |
| | Urban | Housing Units | 20,252 | 266 | 15 | 65 | 1,909 | 156 | 1,846 | 15,995 | مساكن | حضر | | | |
| | | Persons | 130,164 | 1,927 | 102 | 409 | 10,521 | 970 | 10,855 | 105,380 | | | أفراد | | |
| | Rural | Housing Units | 951 | 4 | 1 | 1 | 36 | 2 | 23 | 884 | مساكن | ريف | | | |
| | | Persons | 6,212 | 24 | 2 | 4 | 159 | 9 | 173 | 5,841 | | | أفراد | | |
| | Camps | Housing Units | 5,188 | 48 | 4 | 12 | 428 | 35 | 502 | 4,159 | مساكن | مخيم | | | |
| | | Persons | 34,248 | 401 | 26 | 97 | 2,495 | 215 | 2,975 | 28,039 | | | أفراد | | |

جدول 20: الأسر في قطاع غزة حسب نوع المسكن ونوع التجمع ونوع الأسرة، 2007

Table 20: Households in Gaza Strip by Type of Housing Unit, Type of Locality and Type of Household, 2007

| Type of Locality and Type of Housing Unit | المجموع Total | نوع الأسرة | | | | | نوع التجمع ونوع المسكن |
|---|------------------|------------------------|-----------------------------------|----------------------------------|--------------------------------|--------------------------------|------------------------|
| | | غير مبين Not Stated | أسرة مركبة Composite Household | أسرة ممتدة Extended Household | أسرة نوية Nuclear Household | أسرة من شخص واحد One Person | |
| Gaza Strip | | | | | | | قطاع غزة |
| Villa | 3,319 | 1 | 9 | 655 | 2,604 | 50 | فيلا |
| House | 78,686 | 50 | 236 | 19,548 | 56,464 | 2,388 | دار |
| Apartment | 130,855 | 58 | 243 | 21,164 | 106,605 | 2,785 | شقة |
| Separate Room | 160 | - | 1 | 6 | 81 | 72 | غرفة مستقلة |
| Tent | 140 | - | - | 17 | 92 | 31 | خيمة |
| Marginal | 625 | - | 3 | 105 | 445 | 72 | براكية |
| Others | 86 | - | 1 | 16 | 66 | 3 | أخرى |
| Not Stated | 889 | 598 | - | 53 | 177 | 61 | غير مبين |
| Total | 214,760 | 707 | 493 | 41,564 | 166,534 | 5,462 | المجموع |
| Urban | | | | | | | حضر |
| Villa | 2,781 | 1 | 7 | 508 | 2,220 | 45 | فيلا |
| House | 56,368 | 37 | 167 | 13,632 | 40,984 | 1,548 | دار |
| Apartment | 114,671 | 57 | 212 | 18,580 | 93,476 | 2,346 | شقة |
| Separate Room | 126 | - | - | 6 | 60 | 60 | غرفة مستقلة |
| Tent | 120 | - | - | 15 | 79 | 26 | خيمة |
| Marginal | 535 | - | 2 | 94 | 377 | 62 | براكية |
| Others | 80 | - | 1 | 14 | 62 | 3 | أخرى |
| Not Stated | 771 | 508 | - | 44 | 170 | 49 | غير مبين |
| Total | 175,452 | 603 | 389 | 32,893 | 137,428 | 4,139 | المجموع |
| Rural | | | | | | | ريف |
| Villa | 127 | - | - | 21 | 106 | - | فيلا |
| House | 3,880 | 1 | 8 | 728 | 2,993 | 150 | دار |
| Apartment | 2,002 | - | 5 | 248 | 1,706 | 43 | شقة |
| Separate Room | 18 | - | - | - | 9 | 9 | غرفة مستقلة |
| Tent | 20 | - | - | 2 | 13 | 5 | خيمة |
| Marginal | 77 | - | 1 | 7 | 62 | 7 | براكية |
| Others | - | - | - | - | - | - | أخرى |
| Not Stated | 20 | 15 | - | 4 | 1 | - | غير مبين |
| Total | 6,144 | 16 | 14 | 1,010 | 4,890 | 214 | المجموع |

جدول 20 (تابع): الأسر في قطاع غزة حسب نوع المسكن ونوع الأسرة ونوع التجمع، 2007

Table 20 (cont.): Households in Gaza Strip by Type of Housing Unit, Type of Locality and Type of Household, 2007

| Type of Locality and Type of Housing Unit | المجموع Total | نوع الأسرة | | | | | نوع التجمع ونوع المسكن |
|--|------------------|------------------------|-----------------------------------|----------------------------------|---------------------------------|--------------------------------|------------------------|
| | | غير مبين Not Stated | أسرة مركبة Composite Household | أسرة ممتدة Extended Household | أسرة نووية Nuclear Household | أسرة من شخص واحد One Person | |
| Camps | | | | | | | مخيمات |
| Villa | 411 | - | 2 | 126 | 278 | 5 | فيلا |
| House | 18,438 | 12 | 61 | 5,188 | 12,487 | 690 | دار |
| Apartment | 14,182 | 1 | 26 | 2,336 | 11,423 | 396 | شقة |
| Separate Room | 16 | - | 1 | - | 12 | 3 | غرفة مستقلة |
| Tent | - | - | - | - | - | - | خيمة |
| Marginal | 13 | - | - | 4 | 6 | 3 | براكية |
| Others | 6 | - | - | 2 | 4 | - | أخرى |
| Not Stated | 98 | 75 | - | 5 | 6 | 12 | غير مبين |
| Total | 33,164 | 88 | 90 | 7,661 | 24,216 | 1,109 | المجموع |

جدول 21: الأسر في قطاع غزة حسب عمر وجنس رب الأسرة ونوع التجمع ونوع المسكن، 2007

Table 21: Households in Gaza Strip by Age, Sex of Head of Household, Type of Locality and Type of Housing Unit , 2007

| Type of Locality and Age and Sex of Head of Household | | المجموع Total | نوع المسكن | | | | | | | نوع التجمع وعمر وجنس رب الأسرة | | | |
|---|------------|------------------|------------------------|----------------|--------------------|--------------|------------------------------|------------------|--------------|--------------------------------|---------|-----------------------|----------|
| | | | Type of Housing Unit | | | | | | | | | | |
| | | | غير مبين Not Stated | أخرى Others | براكية Marginal | خيمة Tent | غرفة مستقلة Separate Room | شقة Apartment | دار House | | | فيلا Villa | |
| Gaza Strip Less Than 15 | Male | 3 | - | - | - | - | - | 1 | 2 | - | ذكور | قطاع غزة أقل من 15 | |
| | Female | 1 | - | - | - | - | - | 1 | - | - | إناث | | |
| | Male | 8,171 | 4 | 2 | 29 | 4 | 16 | 6,120 | 1,930 | 66 | ذكور | 24 - 15 | |
| | Female | 309 | - | - | - | - | - | 224 | 80 | 5 | إناث | | |
| | Male | 59,205 | 23 | 24 | 149 | 20 | 41 | 42,504 | 15,824 | 620 | ذكور | 34 - 25 | |
| | Female | 1,514 | 2 | 2 | 8 | 1 | 4 | 976 | 506 | 15 | إناث | | |
| | Male | 59,417 | 11 | 19 | 139 | 17 | 12 | 34,529 | 23,670 | 1,020 | ذكور | 44 - 35 | |
| | Female | 2,868 | - | - | 10 | 2 | 3 | 1,613 | 1,202 | 38 | إناث | | |
| | Male | 37,357 | 14 | 16 | 83 | 21 | 4 | 19,825 | 16,640 | 754 | ذكور | 54 - 45 | |
| | Female | 3,917 | 5 | 3 | 24 | 7 | 4 | 2,063 | 1,748 | 63 | إناث | | |
| | Male | 20,435 | 8 | 8 | 52 | 14 | 6 | 11,722 | 8,183 | 442 | ذكور | 64 - 55 | |
| | Female | 3,877 | 2 | 1 | 33 | 15 | 7 | 2,118 | 1,659 | 42 | إناث | | |
| | Male | 8,113 | 2 | 10 | 30 | 7 | 3 | 4,673 | 3,240 | 148 | ذكور | 74 - 65 | |
| | Female | 2,803 | 2 | - | 29 | 14 | 17 | 1,484 | 1,222 | 35 | إناث | | |
| | Male | 3,768 | - | 1 | 17 | 13 | 11 | 1,948 | 1,731 | 47 | ذكور | +75 | |
| | Female | 1,947 | - | - | 21 | 5 | 32 | 909 | 962 | 18 | إناث | | |
| | Not Stated | Male | 978 | 767 | - | - | - | - | 134 | 71 | 6 | ذكور | غير مبين |
| | | Female | 77 | 49 | - | 1 | - | - | 11 | 16 | - | إناث | |
| | Total | Male | 197,447 | 829 | 80 | 499 | 96 | 93 | 121,456 | 71,291 | 3,103 | ذكور | المجموع |
| Female | 17,313 | 60 | 6 | 126 | 44 | 67 | 9,399 | 7,395 | 216 | إناث | | | |
| Urban | | | | | | | | | | | | حضر | |
| Less Than 15 | Male | 2 | - | - | - | - | - | 1 | 1 | - | ذكور | أقل من 15 | |
| | Female | - | - | - | - | - | - | - | - | - | إناث | | |
| Male | 7,096 | 4 | 2 | 26 | 4 | 15 | 5,488 | 1,497 | 60 | ذكور | 24 - 15 | | |
| Female | 252 | - | - | - | - | - | 191 | 56 | 5 | إناث | | | |
| Male | 49,384 | 20 | 24 | 122 | 17 | 32 | 37,272 | 11,387 | 510 | ذكور | 34 - 25 | | |
| Female | 1,257 | 1 | 2 | 7 | 1 | 1 | 862 | 370 | 13 | إناث | | | |
| Male | 47,866 | 10 | 17 | 121 | 15 | 9 | 29,947 | 16,900 | 847 | ذكور | 44 - 35 | | |
| Female | 2,273 | - | - | 9 | 1 | 1 | 1,386 | 845 | 31 | إناث | | | |
| Male | 30,445 | 12 | 13 | 75 | 21 | 3 | 17,530 | 12,149 | 642 | ذكور | 54 - 45 | | |
| Female | 3,060 | 4 | 3 | 22 | 5 | 3 | 1,776 | 1,202 | 45 | إناث | | | |
| Male | 17,208 | 7 | 7 | 45 | 13 | 6 | 10,566 | 6,175 | 389 | ذكور | 64 - 55 | | |
| Female | 2,971 | 1 | 1 | 26 | 13 | 6 | 1,849 | 1,039 | 36 | إناث | | | |
| Male | 6,450 | 2 | 10 | 23 | 7 | 2 | 4,065 | 2,221 | 120 | ذكور | 74 - 65 | | |
| Female | 2,032 | 1 | - | 26 | 10 | 13 | 1,203 | 749 | 30 | إناث | | | |
| Male | 2,856 | - | 1 | 14 | 8 | 10 | 1,660 | 1,129 | 34 | ذكور | +75 | | |
| Female | 1,383 | - | - | 19 | 5 | 25 | 737 | 584 | 13 | إناث | | | |
| Not Stated | Male | 857 | 671 | - | - | - | - | 127 | 53 | 6 | ذكور | غير مبين | |
| | Female | 60 | 38 | - | - | - | - | 11 | 11 | - | إناث | | |
| Total | Male | 162,164 | 726 | 74 | 426 | 85 | 77 | 106,656 | 51,512 | 2,608 | ذكور | المجموع | |
| Female | 13,288 | 45 | 6 | 109 | 35 | 49 | 8,015 | 4,856 | 173 | إناث | | | |

جدول 21 (تابع): الأسر في قطاع غزة حسب عمر وجنس رب الأسرة ونوع التجمع ونوع المسكن، 2007

Table 21 (Cont.): Households in Gaza Strip by Age, Sex of Head of Household, Type of Locality and Type of Housing Unit , 2007

| Type of Locality and Age and Sex of Head of Household | | المجموع Total | نوع المسكن | | | | | | | | نوع التجمع وعمر وجنس رب الأسرة | | |
|---|---------|------------------|------------------------|----------------|--------------------|--------------|------------------------------|------------------|--------------|---------------|--------------------------------|------------------|---------|
| | | | Type of Housing Unit | | | | | | | | | | |
| | | | غير مبين Not Stated | أخرى Others | براكية Marginal | خيمة Tent | غرفة مستقلة Separate Room | شقة Apartment | دار House | فيلا Villa | | | |
| Rural Less Than 15 | Male | 1 | - | - | - | - | - | - | 1 | - | ذكور | ريف أقل من 15 | |
| | Female | - | - | - | - | - | - | - | - | - | | | |
| | 15- 24 | Male | 187 | - | - | 3 | - | - | 78 | 105 | 1 | ذكور | 24 - 15 |
| | | Female | 22 | - | - | - | - | - | 10 | 12 | - | إناث | |
| | 25 - 34 | Male | 1,658 | 1 | - | 27 | 3 | 2 | 718 | 887 | 20 | ذكور | 34 - 25 |
| | | Female | 73 | - | - | 1 | - | 3 | 26 | 43 | - | إناث | |
| | 35 - 44 | Male | 1,708 | - | - | 11 | 2 | 2 | 533 | 1,121 | 39 | ذكور | 44 - 35 |
| | | Female | 118 | - | - | 1 | 1 | 2 | 38 | 76 | - | إناث | |
| | 45 - 54 | Male | 1,048 | 2 | - | 7 | - | - | 257 | 749 | 33 | ذكور | 54 - 45 |
| | | Female | 139 | - | - | 2 | 2 | - | 42 | 89 | 4 | إناث | |
| | 55 - 64 | Male | 495 | 1 | - | 7 | 1 | - | 139 | 335 | 12 | ذكور | 64 - 55 |
| | | Female | 105 | - | - | 6 | 2 | 1 | 27 | 69 | - | إناث | |
| | 65 - 74 | Male | 289 | - | - | 4 | - | - | 91 | 183 | 11 | ذكور | 74 - 65 |
| | | Female | 84 | - | - | 3 | 4 | 2 | 12 | 62 | 1 | إناث | |
| 75+ | Male | 126 | - | - | 2 | 5 | 1 | 22 | 91 | 5 | ذكور | +75 | |
| | Female | 69 | - | - | 2 | - | 5 | 7 | 54 | 1 | إناث | | |
| Not Stated | Male | 20 | 15 | - | - | - | - | 2 | 3 | - | ذكور | غير مبين | |
| | Female | 2 | 1 | - | 1 | - | - | - | - | - | إناث | | |
| Total | Male | 5,532 | 19 | - | 61 | 11 | 5 | 1,840 | 3,475 | 121 | ذكور | المجموع | |
| | Female | 612 | 1 | - | 16 | 9 | 13 | 162 | 405 | 6 | إناث | | |
| مخيمات | | | | | | | | | | | | | |
| Less Than 15 | Male | - | - | - | - | - | - | - | - | - | ذكور | أقل من 15 | |
| | Female | 1 | - | - | - | - | - | 1 | - | - | إناث | | |
| 15- 24 | Male | 888 | - | - | - | - | 1 | 554 | 328 | 5 | ذكور | 24 - 15 | |
| | Female | 35 | - | - | - | - | - | 23 | 12 | - | إناث | | |
| 25 - 34 | Male | 8,163 | 2 | - | - | - | 7 | 4,514 | 3,550 | 90 | ذكور | 34 - 25 | |
| | Female | 184 | 1 | - | - | - | - | 88 | 93 | 2 | إناث | | |
| 35 - 44 | Male | 9,843 | 1 | 2 | 7 | - | 1 | 4,049 | 5,649 | 134 | ذكور | 44 - 35 | |
| | Female | 477 | - | - | - | - | - | 189 | 281 | 7 | إناث | | |
| 45 - 54 | Male | 5,864 | - | 3 | 1 | - | 1 | 2,038 | 3,742 | 79 | ذكور | 54 - 45 | |
| | Female | 718 | 1 | - | - | - | 1 | 245 | 457 | 14 | إناث | | |
| 55 - 64 | Male | 2,732 | - | 1 | - | - | - | 1,017 | 1,673 | 41 | ذكور | 64 - 55 | |
| | Female | 801 | 1 | - | 1 | - | - | 242 | 551 | 6 | إناث | | |
| 65 - 74 | Male | 1,374 | - | - | 3 | - | 1 | 517 | 836 | 17 | ذكور | 74 - 65 | |
| | Female | 687 | 1 | - | - | - | 2 | 269 | 411 | 4 | إناث | | |
| 75+ | Male | 786 | - | - | 1 | - | - | 266 | 511 | 8 | ذكور | +75 | |
| | Female | 495 | - | - | - | - | 2 | 165 | 324 | 4 | إناث | | |
| Not Stated | Male | 101 | 81 | - | - | - | - | 5 | 15 | - | ذكور | غير مبين | |
| | Female | 15 | 10 | - | - | - | - | - | 5 | - | إناث | | |
| Total | Male | 29,751 | 84 | 6 | 12 | - | 11 | 12,960 | 16,304 | 374 | ذكور | المجموع | |
| | Female | 3,413 | 14 | - | 1 | - | 5 | 1,222 | 2,134 | 37 | إناث | | |

جدول 22: الأسر في قطاع غزة حسب نوع المسكن ونوع التجمع والعلاقة بقوة العمل والجنس لرب الأسرة، 2007

Table 22: Households in Gaza Strip by Type of Housing Unit, Type of Locality and Activity Status and Sex of Head of Household, 2007

| Type of Locality and Type of Housing Unit | المجموع Total | | Activity Status and Sex of Head of Household | | | | | | العلاقة بقوة العمل والجنس لرب الأسرة | | | | نوع التجمع ونوع المسكن |
|---|--|--------------|--|--------------|--|--------------|---|--------------|--------------------------------------|--------------|----------------|--------------|------------------------|
| | | | غير مبين Not Stated | | غير نشيطين اقتصاديا Not Economically Active | | نشطون اقتصاديا Economically Active | | | | | | |
| | متعطّل لم يسبق له العمل Unemployed Never Worked | | | | | | متعطّل سبق له العمل Unemployed Ever Worked | | مشتغل Employed | | | | |
| | إناث Female | ذكور Male | إناث Female | ذكور Male | إناث Female | ذكور Male | إناث Female | ذكور Male | إناث Female | ذكور Male | إناث Female | ذكور Male | |
| Gaza Strip | | | | | | | | | | | | | قطاع غزة |
| Villa | 216 | 3,103 | - | 10 | 185 | 402 | - | 155 | 3 | 435 | 28 | 2,101 | فيلا |
| House | 7,395 | 71,291 | 15 | 164 | 6,718 | 11,055 | 54 | 4,685 | 52 | 16,337 | 556 | 39,050 | دار |
| Apartment | 9,399 | 121,456 | 15 | 263 | 8,336 | 14,516 | 56 | 6,700 | 68 | 21,520 | 924 | 78,457 | شقة |
| Separate Room | 67 | 93 | - | - | 65 | 22 | - | 15 | - | 13 | 2 | 43 | غرفة مستقلة |
| Tent | 44 | 96 | - | 1 | 40 | 27 | - | 16 | - | 19 | 4 | 33 | خيمة |
| Marginal | 126 | 499 | 1 | - | 110 | 102 | - | 58 | 2 | 131 | 13 | 208 | براكية |
| Others | 6 | 80 | - | - | 5 | 16 | - | 4 | - | 19 | 1 | 41 | أخرى |
| Not Stated | 60 | 829 | 48 | 766 | 10 | 12 | - | 4 | - | 14 | 2 | 33 | غير مبين |
| Total | 17,313 | 197,447 | 79 | 1,204 | 15,469 | 26,152 | 110 | 11,637 | 125 | 38,488 | 1,530 | 119,966 | المجموع |
| Urban | | | | | | | | | | | | | حضر |
| Villa | 173 | 2,608 | - | 10 | 147 | 324 | - | 131 | 3 | 338 | 23 | 1,805 | فيلا |
| House | 4,856 | 51,512 | 10 | 124 | 4,419 | 7,556 | 29 | 3,602 | 27 | 11,963 | 371 | 28,267 | دار |
| Apartment | 8,015 | 106,656 | 14 | 235 | 7,092 | 12,681 | 48 | 6,035 | 57 | 19,095 | 804 | 68,610 | شقة |
| Separate Room | 49 | 77 | - | - | 47 | 19 | - | 14 | - | 10 | 2 | 34 | غرفة مستقلة |
| Tent | 35 | 85 | - | 1 | 32 | 21 | - | 15 | - | 17 | 3 | 31 | خيمة |
| Marginal | 109 | 426 | - | - | 95 | 84 | - | 50 | 1 | 111 | 13 | 181 | براكية |
| Others | 6 | 74 | - | - | 5 | 15 | - | 4 | - | 17 | 1 | 38 | أخرى |
| Not Stated | 45 | 726 | 37 | 670 | 6 | 11 | - | 4 | - | 12 | 2 | 29 | غير مبين |
| Total | 13,288 | 162,164 | 61 | 1,040 | 11,843 | 20,711 | 77 | 9,855 | 88 | 31,563 | 1,219 | 98,995 | المجموع |
| Rural | | | | | | | | | | | | | ريف |
| Villa | 6 | 121 | - | - | 6 | 19 | - | 3 | - | 18 | - | 81 | فيلا |
| House | 405 | 3,475 | - | 8 | 370 | 471 | 5 | 293 | 4 | 982 | 26 | 1,721 | دار |
| Apartment | 162 | 1,840 | - | 5 | 141 | 169 | 3 | 130 | - | 324 | 18 | 1,212 | شقة |
| Separate Room | 13 | 5 | - | - | 13 | 1 | - | - | - | - | - | 4 | غرفة مستقلة |
| Tent | 9 | 11 | - | - | 8 | 6 | - | 1 | - | 2 | 1 | 2 | خيمة |
| Marginal | 16 | 61 | 1 | - | 15 | 13 | - | 8 | - | 19 | - | 21 | براكية |
| Others | - | - | - | - | - | - | - | - | - | - | - | - | أخرى |
| Not Stated | 1 | 19 | 1 | 15 | - | 1 | - | - | - | 2 | - | 1 | غير مبين |
| Total | 612 | 5,532 | 2 | 28 | 553 | 680 | 8 | 435 | 4 | 1,347 | 45 | 3,042 | المجموع |

جدول 22 (تابع): الأسر في قطاع غزة حسب نوع المسكن ونوع التجمع والعلاقة بقوة العمل والجنس لرب الأسرة، 2007

Table 22 (Cont): Households in Gaza Strip by Type of Housing Unit, Type of Locality and Activity Status and Sex of Head of Household, 2007

| Type of Locality and Type of Housing Unit | المجموع Total | | العلاقة بقوة العمل والجنس لرب الأسرة | | | | | | | | | | نوع التجمع ونوع المسكن |
|--|------------------------|--------------|--|--------------|--|--------------|---|--------------|-------------------|--------------|----------------|--------------|------------------------|
| | | | Activity Status and Sex of Head of Household | | | | | | نشيطون اقتصاديا | | | | |
| | غير مبين Not Stated | | غير نشيطين اقتصاديا Not Economically Active | | Economically Active | | | | مشتغل Employed | | | | |
| | | | | | متعطّل لم يسبق له العمل Unemployed Never Worked | | متعطّل سبق له العمل Unemployed Ever Worked | | | | | | |
| | إناث Female | ذكور Male | إناث Female | ذكور Male | إناث Female | ذكور Male | إناث Female | ذكور Male | إناث Female | ذكور Male | إناث Female | ذكور Male | |
| Camps | | | | | | | | | | | | | مخيمات |
| Villa | 37 | 374 | - | - | 32 | 59 | - | 21 | - | 79 | 5 | 215 | فيلا |
| House | 2,134 | 16,304 | 5 | 32 | 1,929 | 3,028 | 20 | 790 | 21 | 3,392 | 159 | 9,062 | دار |
| Apartment | 1,222 | 12,960 | 1 | 23 | 1,103 | 1,666 | 5 | 535 | 11 | 2,101 | 102 | 8,635 | شقة |
| Separate Room | 5 | 11 | - | - | 5 | 2 | - | 1 | - | 3 | - | 5 | غرفة مستقلة |
| Tent | - | - | - | - | - | - | - | - | - | - | - | - | خيمة |
| Marginal | 1 | 12 | - | - | - | 5 | - | - | 1 | 1 | - | 6 | براكية |
| Others | - | 6 | - | - | - | 1 | - | - | - | 2 | - | 3 | أخرى |
| Not Stated | 14 | 84 | 10 | 81 | 4 | - | - | - | - | - | - | 3 | غير مبين |
| Total | 3,413 | 29,751 | 16 | 136 | 3,073 | 4,761 | 25 | 1,347 | 33 | 5,578 | 266 | 17,929 | المجموع |

جدول 23: الأسر في قطاع غزة حسب المهنة والجنس لرب الأسرة ونوع المسكن، 2007

Table 23: Households in Gaza Strip by Occupation and Sex of Head of Household and Type of Housing Unit, 2007

| Occupation and Sex of Head of Household | نوع المسكن Type of Housing Unit | | | | | | | | | المهنة والجنس لرب الأسرة |
|--|------------------------------------|------------------------|----------------|--------------------|--------------|------------------------------|------------------|--------------|---------------|--|
| | المجموع Total | غير مبين Not Stated | أخرى Others | براكية Marginal | خيمة Tent | غرفة مستقلة Separate Room | شقة Apartment | دار House | فيلا Villa | |
| Both Sexes | | | | | | | | | | كلا الجنسين |
| Legislators and Managers | 4,132 | 2 | 1 | 3 | - | - | 2,943 | 1,026 | 157 | المشرعون وموظفو الإدارة العليا |
| Professionals | 22,673 | 8 | 6 | 16 | - | 2 | 15,631 | 6,381 | 629 | المتخصصون |
| Technicians and Associate Professionals | 18,126 | 3 | 2 | 23 | - | 4 | 11,901 | 5,842 | 351 | الفنيون والمتخصصون المساعدون |
| Clerks | 3,314 | 1 | 2 | 7 | - | - | 2,190 | 1,069 | 45 | الكتابة |
| Services and Sales Workers | 40,289 | 9 | 13 | 61 | 2 | 17 | 27,181 | 12,467 | 539 | العاملون في الخدمات والباعة في المحلات التجارية والأسواق |
| Skilled Agricultural and Fishery Workers | 3,379 | - | 5 | 32 | 23 | 1 | 1,611 | 1,655 | 52 | العمال المهرة في الزراعة وصيد الأسماك |
| Crafts and Related Workers | 25,040 | 9 | 12 | 40 | 4 | 6 | 16,250 | 8,411 | 308 | العاملون في الحرف وما إليها من المهن |
| Plant, Machine Operators and Assemblers | 11,133 | 3 | 5 | 11 | 1 | 6 | 6,889 | 4,089 | 129 | مشغلو الآلات ومجموعها |
| Elementary Occupations | 29,804 | 13 | 15 | 152 | 25 | 19 | 15,009 | 14,238 | 333 | المهن الأولية |
| Not Stated | 2,219 | 1 | - | 9 | 1 | 3 | 1,364 | 817 | 24 | غير مبين |
| Total | 160,109 | 49 | 61 | 354 | 56 | 58 | 100,969 | 55,995 | 2,567 | المجموع |

جدول 23 (تابع): الأسر في قطاع غزة حسب المهنة والجنس لرب الأسرة ونوع المسكن، 2007

Table 23 (Cont.): Households in Gaza Strip by Occupation and Sex of Head of Household and Type of Housing Unit, 2007

| Occupation and Sex of Head of Household | نوع المسكن Type of Housing Unit | | | | | | | | | المهنة والجنس لرب الأسرة |
|--|------------------------------------|------------------------|----------------|--------------------|--------------|------------------------------|------------------|---------------|---------------|--|
| | المجموع Total | غير مبين Not Stated | أخرى Others | براكية Marginal | خيمة Tent | غرفة مستقلة Separate Room | شقة Apartment | دار House | فيلا Villa | |
| Male | | | | | | | | | | ذكور |
| Legislators and Managers | 4,012 | 2 | 1 | 3 | - | - | 2,862 | 988 | 156 | المشروع وموظفو الإدارة العليا |
| Professionals | 22,108 | 8 | 6 | 16 | - | 2 | 15,249 | 6,210 | 617 | المتخصصون |
| Technicians and Associate Professionals | 17,720 | 2 | 2 | 23 | - | 3 | 11,647 | 5,702 | 341 | الفنيون والمتخصصون المساعدون |
| Clerks | 3,220 | 1 | 2 | 7 | - | - | 2,127 | 1,042 | 41 | الكتبة |
| Services and Sales Workers | 40,118 | 9 | 13 | 57 | 2 | 17 | 27,091 | 12,391 | 538 | العاملون في الخدمات والباعة في المحلات التجارية والأسواق |
| Skilled Agricultural and Fishery Workers | 3,321 | - | 4 | 24 | 19 | 1 | 1,609 | 1,613 | 51 | العمال المهرة في الزراعة وصيد الأسماك |
| Crafts and Related Workers | 24,952 | 9 | 12 | 39 | 4 | 6 | 16,201 | 8,374 | 307 | العاملون في الحرف وما إليها من المهن |
| Plant, Machine Operators and Assemblers | 11,133 | 3 | 5 | 11 | 1 | 6 | 6,889 | 4,089 | 129 | مشغلو الآلات ومجموعها |
| Elementary Occupations | 29,656 | 12 | 15 | 150 | 25 | 18 | 14,940 | 14,163 | 333 | المهن الأولية |
| Not Stated | 2,214 | 1 | - | 9 | 1 | 3 | 1,362 | 815 | 23 | غير مبين |
| Total | 158,454 | 47 | 60 | 339 | 52 | 56 | 99,977 | 55,387 | 2,536 | المجموع |
| Female | | | | | | | | | | إناث |
| Legislators and Managers | 120 | - | - | - | - | - | 81 | 38 | 1 | المشروع وموظفو الإدارة العليا |
| Professionals | 565 | - | - | - | - | - | 382 | 171 | 12 | المتخصصون |
| Technicians and Associate Professionals | 406 | 1 | - | - | - | 1 | 254 | 140 | 10 | الفنيون والمتخصصون المساعدون |
| Clerks | 94 | - | - | - | - | - | 63 | 27 | 4 | الكتبة |
| Services and Sales Workers | 171 | - | - | 4 | - | - | 90 | 76 | 1 | العاملون في الخدمات والباعة في المحلات التجارية والأسواق |
| Skilled Agricultural and Fishery Workers | 58 | - | 1 | 8 | 4 | - | 2 | 42 | 1 | العمال المهرة في الزراعة وصيد الأسماك |
| Crafts and Related Workers | 88 | - | - | 1 | - | - | 49 | 37 | 1 | العاملون في الحرف وما إليها من المهن |
| Plant, Machine Operators and Assemblers | - | - | - | - | - | - | - | - | - | مشغلو الآلات ومجموعها |
| Elementary Occupations | 148 | 1 | - | 2 | - | 1 | 69 | 75 | - | المهن الأولية |
| Not Stated | 5 | - | - | - | - | - | 2 | 2 | 1 | غير مبين |
| Total | 1,655 | 2 | 1 | 15 | 4 | 2 | 992 | 608 | 31 | المجموع |

جدول 24: الأسر في قطاع غزة حسب نوع المسكن وعدد الغرف في المسكن وحجم الأسرة، 2007

Table 24: Households in Gaza Strip by Type of Housing Unit, Number of Rooms in Housing Unit and Household Size, 2007

| Type of Housing Unit | Number of Rooms in Housing Unit | المجموع Total | حجم الأسرة Household Size | | | | | | | | | | | عدد الغرف في المسكن | نوع المسكن |
|----------------------|---------------------------------|------------------|------------------------------|--------------|--------------|---------------|---------------|---------------|---------------|---------------|---------------|---------------|--------------|------------------------|------------|
| | | | +11 | 10 | 9 | 8 | 7 | 6 | 5 | 4 | 3 | 2 | 1 | | |
| Villa | 1 | - | - | - | - | - | - | - | - | - | - | - | - | 1 | فيلا |
| | 2 | - | - | - | - | - | - | - | - | - | - | - | - | 2 | |
| | 3 | 983 | 57 | 47 | 97 | 118 | 107 | 154 | 112 | 119 | 72 | 82 | 18 | 3 | |
| | 4 | 1,031 | 95 | 62 | 116 | 131 | 141 | 145 | 105 | 88 | 69 | 64 | 15 | 4 | |
| | 5 | 631 | 73 | 54 | 61 | 79 | 83 | 85 | 68 | 48 | 43 | 30 | 7 | 5 | |
| | 6+ | 653 | 85 | 52 | 71 | 94 | 90 | 99 | 62 | 42 | 32 | 16 | 10 | +6 | |
| | Not Stated | 21 | 2 | 2 | 2 | - | 4 | 3 | 4 | 2 | 2 | - | - | غير مبين | |
| | Total | 3,319 | 312 | 217 | 347 | 422 | 425 | 486 | 351 | 299 | 218 | 192 | 50 | المجموع | |
| House | 1 | 2,904 | 39 | 43 | 89 | 118 | 197 | 265 | 309 | 363 | 370 | 555 | 556 | 1 | دار |
| | 2 | 12,561 | 550 | 483 | 830 | 1,173 | 1,429 | 1,585 | 1,473 | 1,399 | 1,228 | 1,637 | 774 | 2 | |
| | 3 | 23,031 | 2,032 | 1,684 | 2,373 | 3,004 | 3,120 | 2,904 | 2,373 | 1,885 | 1,521 | 1,550 | 585 | 3 | |
| | 4 | 22,746 | 3,477 | 2,196 | 2,928 | 3,255 | 3,033 | 2,472 | 1,805 | 1,336 | 1,003 | 936 | 305 | 4 | |
| | 5 | 11,344 | 2,471 | 1,228 | 1,448 | 1,646 | 1,493 | 1,102 | 756 | 441 | 357 | 284 | 118 | 5 | |
| | 6+ | 5,845 | 2,180 | 612 | 688 | 717 | 573 | 402 | 263 | 167 | 120 | 84 | 39 | +6 | |
| | Not Stated | 255 | 33 | 17 | 25 | 27 | 38 | 21 | 33 | 17 | 17 | 16 | 11 | غير مبين | |
| | Total | 78,686 | 10,782 | 6,263 | 8,381 | 9,940 | 9,883 | 8,751 | 7,012 | 5,608 | 4,616 | 5,062 | 2,388 | المجموع | |
| Apartment | 1 | 3,724 | 38 | 31 | 66 | 106 | 183 | 312 | 521 | 635 | 660 | 811 | 361 | 1 | شقة |
| | 2 | 17,177 | 352 | 384 | 642 | 1,098 | 1,547 | 2,084 | 2,467 | 2,687 | 2,477 | 2,764 | 675 | 2 | |
| | 3 | 40,217 | 1,658 | 1,564 | 2,647 | 3,799 | 4,796 | 5,541 | 5,582 | 5,273 | 4,305 | 4,219 | 833 | 3 | |
| | 4 | 43,125 | 3,059 | 2,398 | 3,811 | 5,346 | 5,863 | 5,956 | 5,321 | 4,484 | 3,329 | 2,972 | 586 | 4 | |
| | 5 | 20,214 | 2,099 | 1,367 | 2,058 | 2,549 | 2,820 | 2,651 | 2,257 | 1,764 | 1,259 | 1,129 | 261 | 5 | |
| | 6+ | 6,117 | 1,200 | 514 | 712 | 819 | 781 | 661 | 502 | 384 | 262 | 221 | 61 | +6 | |
| | Not Stated | 281 | 22 | 13 | 18 | 39 | 35 | 32 | 33 | 33 | 22 | 26 | 8 | غير مبين | |
| | Total | 130,855 | 8,428 | 6,271 | 9,954 | 13,756 | 16,025 | 17,237 | 16,683 | 15,260 | 12,314 | 12,142 | 2,785 | المجموع | |

جدول 24 (تابع): الأسر في قطاع غزة حسب نوع المسكن وعدد الغرف في المسكن وحجم الأسرة، 2007

Table 24 (Cont.): Households in Gaza Strip by Type of Housing Unit, Number of Rooms in Housing Unit and Household Size, 2007

| Type of Housing Unit | Number of Rooms in Housing Unit | المجموع Total | حجم الأسرة | | | | | | | | | | | عدد الغرف في المسكن | نوع المسكن |
|----------------------|---------------------------------|------------------|---------------|---------------|---------------|---------------|---------------|---------------|---------------|---------------|---------------|---------------|--------------|---------------------|----------------|
| | | | +11 | 10 | 9 | 8 | 7 | 6 | 5 | 4 | 3 | 2 | 1 | | |
| Others* | 1 | 478 | 10 | 11 | 8 | 18 | 28 | 29 | 38 | 50 | 46 | 86 | 154 | 1 | أخرى* |
| | 2 | 252 | 9 | 13 | 17 | 21 | 27 | 24 | 38 | 22 | 28 | 35 | 18 | 2 | |
| | 3 | 140 | 15 | 2 | 11 | 28 | 13 | 21 | 9 | 20 | 7 | 9 | 5 | 3 | |
| | 4 | 85 | 19 | 9 | 10 | 12 | 6 | 7 | 7 | 6 | 6 | 2 | 1 | 4 | |
| | 5 | 31 | 12 | 3 | 3 | 1 | 3 | 2 | 3 | - | 2 | 2 | - | 5 | |
| | 6+ | 20 | 10 | 3 | - | - | 4 | 2 | 1 | - | - | - | - | +6 | |
| | Not Stated | 5 | - | 1 | - | 1 | 1 | - | 1 | - | 1 | - | - | غير مبين | |
| | Total | 1,011 | 75 | 42 | 49 | 81 | 82 | 85 | 97 | 98 | 90 | 134 | 178 | المجموع | |
| Not Stated | 1 | 3 | - | - | - | - | - | - | 1 | 1 | - | 1 | - | 1 | غير مبين |
| | 2 | 7 | - | - | 1 | 1 | 2 | - | 1 | 1 | - | 1 | - | 2 | |
| | 3 | 7 | - | 2 | - | - | - | 1 | 2 | 2 | - | - | - | 3 | |
| | 4 | 6 | - | - | - | 1 | - | 2 | 1 | 2 | - | - | - | 4 | |
| | 5 | 5 | - | 1 | 1 | - | - | 1 | - | 2 | - | - | - | 5 | |
| | 6+ | 6 | 3 | 1 | - | - | 1 | - | - | - | - | 1 | - | +6 | |
| | Not Stated | 855 | 95 | 58 | 59 | 90 | 81 | 94 | 98 | 77 | 56 | 86 | 61 | غير مبين | |
| | Total | 889 | 98 | 62 | 61 | 92 | 84 | 98 | 103 | 85 | 56 | 89 | 61 | المجموع | |
| Total | 1 | 7,109 | 87 | 85 | 163 | 242 | 408 | 606 | 869 | 1,049 | 1,076 | 1,453 | 1,071 | 1 | المجموع |
| | 2 | 29,997 | 911 | 880 | 1,490 | 2,293 | 3,005 | 3,693 | 3,979 | 4,109 | 3,733 | 4,437 | 1,467 | 2 | |
| | 3 | 64,378 | 3,762 | 3,299 | 5,128 | 6,949 | 8,036 | 8,621 | 8,078 | 7,299 | 5,905 | 5,860 | 1,441 | 3 | |
| | 4 | 66,993 | 6,650 | 4,665 | 6,865 | 8,745 | 9,043 | 8,582 | 7,239 | 5,916 | 4,407 | 3,974 | 907 | 4 | |
| | 5 | 32,225 | 4,655 | 2,653 | 3,571 | 4,275 | 4,399 | 3,841 | 3,084 | 2,255 | 1,661 | 1,445 | 386 | 5 | |
| | 6+ | 12,641 | 3,478 | 1,182 | 1,471 | 1,630 | 1,449 | 1,164 | 828 | 593 | 414 | 322 | 110 | +6 | |
| | Not Stated | 1,417 | 152 | 91 | 104 | 157 | 159 | 150 | 169 | 129 | 98 | 128 | 80 | غير مبين | |
| | Total | 214,760 | 19,695 | 12,855 | 18,792 | 24,291 | 26,499 | 26,657 | 24,246 | 21,350 | 17,294 | 17,619 | 5,462 | المجموع | |

*Other include(Separate Room, Tent, Marginal and Other)

*أخرى تشمل (غرفة مستقلة، خيمة، براكية، أخرى)

جدول 25: الأسر في قطاع غزة حسب نوع المسكن وحيازة المسكن والمصدر الرئيسي للمياه واتصال المسكن بالصرف الصحي، 2007

Table 25: Households in Gaza Strip by Type of Housing Unit, Tenure of Housing Unit, Main Source of Water and Connection to Sewage System in Housing Unit, 2007

| Type of Housing Unit | Tenure of Housing Unit | الاتصال بالصرف الصحي Connection to Sewage System | | | | | المصدر الرئيسي للمياه Main Source of Water | | | | | | | حيازة المسكن | نوع المسكن |
|----------------------|------------------------|---|------------------------|----------------------|---------------------------|----------------------------|---|------------------------|---------------|----------------------------------|-------------------|---|----------------------------------|------------------|------------|
| | | المجموع Total | غير مبین Not Stated | لا يوجد No Sewage | حفرة امتصاصية Cesspool | شبكة عامة Public Sewage | المجموع Total | غير مبین Not Stated | أخرى Other | صهاريج (تتكات) Water Tanks | ينابيع Springs | آبار جمع مياه الامطار Well (To Gather Rain Water) | شبكة مياه عامة Public Network | | |
| Villa | Owned | 2,748 | - | - | 799 | 1,949 | 2,748 | 1 | 87 | 1 | 3 | 24 | 2,632 | ملك | فيلا |
| | Rented Unfurnished | 149 | - | - | 21 | 128 | 149 | - | 3 | - | - | 1 | 145 | مستأجر غير مفروش | |
| | Rented Furnished | 110 | - | - | 7 | 103 | 110 | - | - | - | 1 | 4 | 105 | مستأجر مفروش | |
| | Without Payment | 216 | - | - | 31 | 185 | 216 | - | - | - | - | - | 216 | دون مقابل | |
| | For Work | 71 | - | - | 4 | 67 | 71 | - | - | - | - | - | 71 | مقابل عمل | |
| | Others | 21 | - | - | 1 | 20 | 21 | - | - | - | - | - | 21 | أخرى | |
| | Not Stated | 4 | - | - | 1 | 3 | 4 | - | - | - | - | - | 4 | غير مبین | |
| | Total | 3,319 | - | - | 864 | 2,455 | 3,319 | 1 | 90 | 1 | 4 | 29 | 3,194 | المجموع | |
| House | Owned | 69,340 | 28 | 79 | 23,651 | 45,582 | 69,340 | 30 | 3,697 | 169 | 56 | 674 | 64,714 | ملك | دار |
| | Rented Unfurnished | 3,903 | - | 5 | 895 | 3,003 | 3,903 | - | 103 | 7 | 6 | 35 | 3,752 | مستأجر غير مفروش | |
| | Rented Furnished | 450 | - | 1 | 81 | 368 | 450 | - | 10 | 2 | 1 | 11 | 426 | مستأجر مفروش | |
| | Without Payment | 4,395 | 1 | 14 | 1,218 | 3,162 | 4,395 | - | 205 | 14 | 1 | 43 | 4,132 | دون مقابل | |
| | For Work | 212 | - | 5 | 73 | 134 | 212 | - | 43 | 2 | - | 5 | 162 | مقابل عمل | |
| | Others | 291 | - | 4 | 111 | 176 | 291 | - | 15 | 4 | - | - | 272 | أخرى | |
| | Not Stated | 95 | 11 | - | 20 | 64 | 95 | 12 | 5 | - | - | 1 | 77 | غير مبین | |
| | Total | 78,686 | 40 | 108 | 26,049 | 52,489 | 78,686 | 42 | 4,078 | 198 | 64 | 769 | 73,535 | المجموع | |
| Apartment | Owned | 100,965 | - | - | 15,584 | 85,381 | 100,965 | 7 | 1,424 | 41 | 28 | 450 | 99,015 | ملك | شقة |
| | Rented Unfurnished | 9,825 | - | - | 914 | 8,911 | 9,825 | 1 | 32 | 2 | 7 | 22 | 9,761 | مستأجر غير مفروش | |
| | Rented Furnished | 1,085 | - | - | 90 | 995 | 1,085 | - | 5 | - | 3 | 12 | 1,065 | مستأجر مفروش | |
| | Without Payment | 18,341 | 1 | - | 2,619 | 15,721 | 18,341 | 4 | 212 | 14 | 2 | 107 | 18,002 | دون مقابل | |
| | For Work | 274 | - | - | 20 | 254 | 274 | - | 3 | - | 1 | 4 | 266 | مقابل عمل | |
| | Others | 210 | - | - | 25 | 185 | 210 | - | 2 | - | - | - | 208 | أخرى | |
| | Not Stated | 155 | 2 | - | 12 | 141 | 155 | 6 | - | - | - | 1 | 148 | غير مبین | |
| | Total | 130,855 | 3 | - | 19,264 | 111,588 | 130,855 | 18 | 1,678 | 57 | 41 | 596 | 128,465 | المجموع | |

جدول 25 (تابع): الأسر في قطاع غزة حسب نوع المسكن وحيازة المسكن والمصدر الرئيسي للمياه واتصال المسكن بالصرف الصحي، 2007

Table 25 (Cont.): Households in Gaza Strip by Type of Housing Unit, Tenure of Housing Unit, Main Source of Water and Connection to Sewage System in Housing Unit, 2007

| Type of Housing Unit | Tenure of Housing Unit | الاتصال بالصرف الصحي Connection to Sewage System | | | | | المصدر الرئيسي للمياه Main Source of Water | | | | | | | حيازة المسكن | نوع المسكن |
|----------------------|------------------------|---|------------------------|----------------------|---------------------------|----------------------------|---|------------------------|---------------|-----------------------------------|-------------------|---|----------------------------------|------------------|------------|
| | | المجموع Total | غير مبین Not Stated | لا يوجد No Sewage | حفرة امتصاصية Cesspool | شبكة عامة Public Sewage | المجموع Total | غير مبین Not Stated | أخرى Other | صهاريج (تثكثات) Water Tanks | ينابيع Springs | آبار جمع مياه الأمطار Well (To Gather Rain Water) | شبكة مياه عامة Public Network | | |
| Others* | Owned | 743 | - | 122 | 380 | 241 | 743 | 5 | 156 | 66 | 1 | 40 | 475 | ملك | أخرى* |
| | Rented Unfurnished | 6 | - | - | 3 | 3 | 6 | - | - | 3 | - | - | 3 | مستأجر غير مفروش | |
| | Rented Furnished | - | - | - | - | - | - | - | - | - | - | - | - | مستأجر مفروش | |
| | Without Payment | 203 | - | 47 | 97 | 59 | 203 | - | 83 | 17 | - | 7 | 96 | دون مقابل | |
| | For Work | 23 | - | 3 | 18 | 2 | 23 | - | 14 | 1 | - | 3 | 5 | مقابل عمل | |
| | Others | 36 | - | 11 | 15 | 10 | 36 | - | 9 | 6 | - | - | 21 | أخرى | |
| | Not Stated | - | - | - | - | - | - | - | - | - | - | - | - | غير مبین | |
| Not Stated | Total | 1,011 | - | 183 | 513 | 315 | 1,011 | 5 | 262 | 93 | 1 | 50 | 600 | المجموع | غير مبین |
| | Owned | 20 | - | 1 | 8 | 11 | 20 | - | 2 | - | - | - | 18 | ملك | |
| | Rented Unfurnished | 1 | 1 | - | - | - | 1 | 1 | - | - | - | - | - | مستأجر غير مفروش | |
| | Rented Furnished | 1 | 1 | - | - | - | 1 | 1 | - | - | - | - | - | مستأجر مفروش | |
| | Without Payment | 3 | - | - | - | 3 | 3 | - | - | - | - | - | 3 | دون مقابل | |
| | For Work | - | - | - | - | - | - | - | - | - | - | - | - | مقابل عمل | |
| | Others | - | - | - | - | - | - | - | - | - | - | - | - | أخرى | |
| Total | Not Stated | 864 | 826 | - | 4 | 34 | 864 | 825 | 2 | - | - | - | 37 | غير مبین | المجموع |
| | Total | 889 | 828 | 1 | 12 | 48 | 889 | 827 | 4 | - | - | - | 58 | المجموع | |
| | Owned | 173,816 | 28 | 202 | 40,422 | 133,164 | 173,816 | 43 | 5,366 | 277 | 88 | 1,188 | 166,854 | ملك | |
| | Rented Unfurnished | 13,884 | 1 | 5 | 1,833 | 12,045 | 13,884 | 2 | 138 | 12 | 13 | 58 | 13,661 | مستأجر غير مفروش | |
| | Rented Furnished | 1,646 | 1 | 1 | 178 | 1,466 | 1,646 | 1 | 15 | 2 | 5 | 27 | 1,596 | مستأجر مفروش | |
| | Without Payment | 23,158 | 2 | 61 | 3,965 | 19,130 | 23,158 | 4 | 500 | 45 | 3 | 157 | 22,449 | دون مقابل | |
| | For Work | 580 | - | 8 | 115 | 457 | 580 | - | 60 | 3 | 1 | 12 | 504 | مقابل عمل | |
| Total | Others | 558 | - | 15 | 152 | 391 | 558 | - | 26 | 10 | - | - | 522 | أخرى | المجموع |
| | Not Stated | 1,118 | 839 | - | 37 | 242 | 1,118 | 843 | 7 | - | - | 2 | 266 | غير مبین | |
| | Total | 214,760 | 871 | 292 | 46,702 | 166,895 | 214,760 | 893 | 6,112 | 349 | 110 | 1,444 | 205,852 | المجموع | |

*Other include (Separate Room, Tent, Marginal and Other)

*أخرى تشمل (غرفة مستقلة، خيمة، براكية، أخرى)

جدول 26: الأسر في قطاع غزة حسب توفر السلع المعمرة لدى الأسرة وحجم الأسرة ونوع التجمع، 2007

Table 26: Households in Gaza Strip by Availability of Durable Goods to the Household, Household Size and Type of Locality, 2007

| Type of Locality and Availability of Durable Goods | | المجموع Total | حجم الأسرة Household Size | | | | | | | | | | | نوع التجمع وتوفر السلع المعمرة | |
|--|---------------|------------------|------------------------------|--------|--------|--------|--------|--------|--------|--------|--------|--------|-------|--------------------------------|--------------------------|
| | | | + 11 | 10 | 9 | 8 | 7 | 6 | 5 | 4 | 3 | 2 | 1 | | |
| Gaza Strip Private Car | Available | 25,952 | 2,384 | 1,631 | 2,436 | 3,362 | 3,656 | 3,630 | 3,239 | 2,515 | 1,580 | 1,338 | 181 | متوفر | قطاع غزة سيارة خصوصية |
| | Not Available | 187,288 | 17,162 | 11,127 | 16,257 | 20,773 | 22,681 | 22,857 | 20,833 | 18,679 | 15,609 | 16,123 | 5,187 | غير متوفر | |
| | Not Stated | 1,520 | 149 | 97 | 99 | 156 | 162 | 170 | 174 | 156 | 105 | 158 | 94 | غير مبين | |
| Refrigerator | Available | 195,231 | 18,179 | 11,942 | 17,701 | 22,911 | 25,030 | 24,917 | 22,356 | 19,261 | 15,059 | 14,258 | 3,617 | متوفر | ثلاجة كهربائية |
| | Not Available | 18,236 | 1,389 | 832 | 1,002 | 1,251 | 1,337 | 1,605 | 1,736 | 1,965 | 2,142 | 3,220 | 1,757 | غير متوفر | |
| | Not Stated | 1,293 | 127 | 81 | 89 | 129 | 132 | 135 | 154 | 124 | 93 | 141 | 88 | غير مبين | |
| Solar Boiler | Available | 147,482 | 13,953 | 9,256 | 13,785 | 17,627 | 19,039 | 18,629 | 16,325 | 14,080 | 11,263 | 10,937 | 2,588 | متوفر | سخان شمسي |
| | Not Available | 65,948 | 5,612 | 3,518 | 4,916 | 6,530 | 7,321 | 7,892 | 7,762 | 7,141 | 5,934 | 6,538 | 2,784 | غير متوفر | |
| | Not Stated | 1,330 | 130 | 81 | 91 | 134 | 139 | 136 | 159 | 129 | 97 | 144 | 90 | غير مبين | |
| Central Heating | Available | 2,969 | 263 | 164 | 224 | 319 | 366 | 415 | 388 | 302 | 255 | 215 | 58 | متوفر | تدفئة مركزية |
| | Not Available | 210,633 | 19,316 | 12,617 | 18,492 | 23,856 | 26,009 | 26,122 | 23,732 | 20,936 | 16,952 | 17,278 | 5,323 | غير متوفر | |
| | Not Stated | 1,158 | 116 | 74 | 76 | 116 | 124 | 120 | 126 | 112 | 87 | 126 | 81 | غير مبين | |
| Vacuumm Cleaner | Available | 35,410 | 1,606 | 1,458 | 2,512 | 3,947 | 5,042 | 5,422 | 5,082 | 4,127 | 2,967 | 2,652 | 595 | متوفر | مكنسة كهربائية |
| | Not Available | 177,955 | 17,948 | 11,313 | 16,178 | 20,200 | 21,316 | 21,089 | 18,999 | 17,094 | 14,224 | 14,820 | 4,774 | غير متوفر | |
| | Not Stated | 1,395 | 141 | 84 | 102 | 144 | 141 | 146 | 165 | 129 | 103 | 147 | 93 | غير مبين | |
| Gas Cooker/ Electricity | Available | 212,289 | 19,401 | 12,690 | 18,611 | 24,088 | 26,284 | 26,445 | 24,022 | 21,148 | 17,111 | 17,357 | 5,132 | متوفر | طباخ غاز/ كهرباء |
| | Not Available | 1,512 | 191 | 99 | 116 | 104 | 126 | 111 | 115 | 115 | 113 | 163 | 259 | غير متوفر | |
| | Not Stated | 959 | 103 | 66 | 65 | 99 | 89 | 101 | 109 | 87 | 70 | 99 | 71 | غير مبين | |
| Microwave | Available | 31,366 | 1,636 | 1,345 | 2,180 | 3,532 | 4,402 | 4,548 | 4,395 | 3,659 | 2,801 | 2,464 | 404 | متوفر | ميكرويف |
| | Not Available | 182,001 | 17,925 | 11,425 | 16,513 | 20,619 | 21,954 | 21,963 | 19,686 | 17,554 | 14,388 | 15,005 | 4,969 | غير متوفر | |
| | Not Stated | 1,393 | 134 | 85 | 99 | 140 | 143 | 146 | 165 | 137 | 105 | 150 | 89 | غير مبين | |

جدول 26 (تابع): الأسر في قطاع غزة حسب توفر السلع المعمرة لدى الأسرة وحجم الأسرة ونوع التجمع، 2007

Table 26 (Cont.): Households in Gaza Strip by Availability of Durable Goods to the Household, Household Size and Type of Locality, 2007

| Type of Locality and Availability of Durable Goods | | المجموع Total | حجم الأسرة Household Size | | | | | | | | | | | نوع التجمع وتوفر السلع المعمرة | |
|--|---------------|------------------|------------------------------|--------|--------|--------|--------|--------|--------|--------|--------|--------|-------|--------------------------------|-------------------------|
| | | | + 11 | 10 | 9 | 8 | 7 | 6 | 5 | 4 | 3 | 2 | 1 | | |
| Gaza Strip Washing Machine | Available | 196,569 | 18,359 | 12,125 | 17,849 | 23,171 | 25,236 | 25,326 | 22,694 | 19,661 | 15,183 | 14,109 | 2,856 | متوفر | قطاع غزة غسالة ملابس |
| | Not Available | 16,840 | 1,203 | 647 | 845 | 989 | 1,116 | 1,187 | 1,401 | 1,562 | 2,016 | 3,365 | 2,509 | غير متوفر | |
| | Not Stated | 1,351 | 133 | 83 | 98 | 131 | 147 | 144 | 151 | 127 | 95 | 145 | 97 | غير مبين | |
| Home Library | Available | 41,658 | 3,134 | 2,433 | 3,697 | 4,965 | 5,606 | 5,705 | 5,198 | 4,445 | 3,198 | 2,753 | 524 | متوفر | مكتبة منزلية |
| | Not Available | 171,650 | 16,424 | 10,333 | 14,992 | 19,181 | 20,734 | 20,792 | 18,889 | 16,766 | 13,984 | 14,714 | 4,841 | غير متوفر | |
| | Not Stated | 1,452 | 137 | 89 | 103 | 145 | 159 | 160 | 159 | 139 | 112 | 152 | 97 | غير مبين | |
| Radio/ Recorder | Available | 161,202 | 14,685 | 9,640 | 14,076 | 18,375 | 20,093 | 20,203 | 18,297 | 16,317 | 13,120 | 13,075 | 3,321 | متوفر | راديو/ مسجل |
| | Not Available | 52,193 | 4,874 | 3,128 | 4,618 | 5,781 | 6,258 | 6,310 | 5,796 | 4,904 | 4,073 | 4,402 | 2,049 | غير متوفر | |
| | Not Stated | 1,365 | 136 | 87 | 98 | 135 | 148 | 144 | 153 | 129 | 101 | 142 | 92 | غير مبين | |
| T.V. | Available | 198,327 | 18,385 | 12,078 | 17,826 | 23,159 | 25,268 | 25,362 | 22,874 | 19,842 | 15,535 | 14,751 | 3,247 | متوفر | تلفزيون |
| | Not Available | 15,088 | 1,178 | 690 | 871 | 1,002 | 1,084 | 1,154 | 1,218 | 1,381 | 1,661 | 2,726 | 2,123 | غير متوفر | |
| | Not Stated | 1,345 | 132 | 87 | 95 | 130 | 147 | 141 | 154 | 127 | 98 | 142 | 92 | غير مبين | |
| Video/DVD | Available | 22,849 | 1,725 | 1,108 | 1,733 | 2,467 | 2,865 | 3,123 | 2,992 | 2,642 | 1,994 | 1,838 | 362 | متوفر | فيديو/ DVD |
| | Not Available | 190,471 | 17,835 | 11,656 | 16,958 | 21,682 | 23,474 | 23,376 | 21,094 | 18,575 | 15,185 | 15,632 | 5,004 | غير متوفر | |
| | Not Stated | 1,440 | 135 | 91 | 101 | 142 | 160 | 158 | 160 | 133 | 115 | 149 | 96 | غير مبين | |
| Satellite/ Dish | Available | 171,207 | 15,367 | 10,215 | 15,342 | 20,204 | 22,300 | 22,345 | 20,242 | 17,455 | 13,289 | 12,110 | 2,338 | متوفر | صحن لاقط |
| | Not Available | 42,169 | 4,192 | 2,546 | 3,351 | 3,956 | 4,050 | 4,165 | 3,848 | 3,766 | 3,902 | 5,364 | 3,029 | غير متوفر | |
| | Not Stated | 1,384 | 136 | 94 | 99 | 131 | 149 | 147 | 156 | 129 | 103 | 145 | 95 | غير مبين | |
| Telephon Line | Available | 80,856 | 7,187 | 5,018 | 7,457 | 9,949 | 11,080 | 10,848 | 9,379 | 7,589 | 5,722 | 5,252 | 1,375 | متوفر | خط هاتف |
| | Not Available | 132,329 | 12,354 | 7,734 | 11,223 | 14,183 | 15,246 | 15,637 | 14,684 | 13,615 | 11,451 | 12,211 | 3,991 | غير متوفر | |
| | Not Stated | 1,575 | 154 | 103 | 112 | 159 | 173 | 172 | 183 | 146 | 121 | 156 | 96 | غير مبين | |

جدول 26 (تابع): الأسر في قطاع غزة حسب توفر السلع المعمرة لدى الأسرة وحجم الأسرة ونوع التجمع، 2007

Table 26 (Cont.): Households in Gaza Strip by Availability of Durable Goods to the Household, Household Size and Type of Locality, 2007

| Type of Locality and Availability of Durable Goods | | المجموع Total | حجم الأسرة Household Size | | | | | | | | | | | نوع التجمع وتوفر السلع المعمرة | | |
|--|-------------------------|----------------------|------------------------------|--------|--------|--------|--------|--------|--------|--------|--------|--------|--------|--------------------------------|-----------|------------------|
| | | | + 11 | 10 | 9 | 8 | 7 | 6 | 5 | 4 | 3 | 2 | 1 | | | |
| Urban | Private Car | Available | 23,445 | 2,108 | 1,433 | 2,164 | 3,016 | 3,306 | 3,298 | 2,958 | 2,322 | 1,457 | 1,211 | 172 | متوفر | سيارة خصوصية |
| | | Not Available | 150,705 | 13,653 | 8,838 | 12,913 | 16,539 | 18,109 | 18,528 | 16,979 | 15,323 | 12,775 | 13,152 | 3,896 | غير متوفر | |
| | | Not Stated | 1,302 | 125 | 82 | 89 | 138 | 136 | 153 | 144 | 130 | 97 | 137 | 71 | غير مبين | |
| | Refrigerator | Available | 160,113 | 14,728 | 9,644 | 14,302 | 18,596 | 20,385 | 20,587 | 18,594 | 16,120 | 12,518 | 11,831 | 2,808 | متوفر | ثلاجة كهربائية |
| | | Not Available | 14,244 | 1,056 | 640 | 784 | 986 | 1,056 | 1,271 | 1,361 | 1,554 | 1,727 | 2,544 | 1,265 | غير متوفر | |
| | | Not Stated | 1,095 | 102 | 69 | 80 | 111 | 110 | 121 | 126 | 101 | 84 | 125 | 66 | غير مبين | |
| | Solar Boiler | Available | 120,561 | 11,229 | 7,468 | 11,158 | 14,255 | 15,456 | 15,334 | 13,559 | 11,749 | 9,333 | 9,005 | 2,015 | متوفر | سخان شمسي |
| | | Not Available | 53,766 | 4,552 | 2,816 | 3,927 | 5,323 | 5,977 | 6,524 | 6,393 | 5,921 | 4,909 | 5,368 | 2,056 | غير متوفر | |
| | | Not Stated | 1,125 | 105 | 69 | 81 | 115 | 118 | 121 | 129 | 105 | 87 | 127 | 68 | غير مبين | |
| | Central Heating | Available | 2,556 | 224 | 135 | 191 | 274 | 310 | 361 | 335 | 262 | 225 | 186 | 53 | متوفر | تدفئة مركزية |
| | | Not Available | 171,904 | 15,568 | 10,155 | 14,907 | 19,318 | 21,136 | 21,509 | 19,640 | 17,419 | 14,025 | 14,202 | 4,025 | غير متوفر | |
| | | Not Stated | 992 | 94 | 63 | 68 | 101 | 105 | 109 | 106 | 94 | 79 | 112 | 61 | غير مبين | |
| | Vacuumm Cleaner | Available | 32,019 | 1,426 | 1,309 | 2,270 | 3,533 | 4,528 | 4,898 | 4,590 | 3,762 | 2,693 | 2,452 | 558 | متوفر | مكنسة كهربائية |
| | | Not Available | 142,244 | 14,344 | 8,972 | 12,804 | 16,035 | 16,904 | 16,950 | 15,356 | 13,906 | 11,544 | 11,919 | 3,510 | غير متوفر | |
| | | Not Stated | 1,189 | 116 | 72 | 92 | 125 | 119 | 131 | 135 | 107 | 92 | 129 | 71 | غير مبين | |
| | Gas Cooker/ Electricity | Available | 173,410 | 15,640 | 10,214 | 15,017 | 19,520 | 21,366 | 21,803 | 19,896 | 17,608 | 14,171 | 14,282 | 3,893 | متوفر | طباخ غاز/ كهرباء |
| | | Not Available | 1,228 | 165 | 84 | 90 | 86 | 112 | 84 | 94 | 95 | 95 | 131 | 192 | غير متوفر | |
| | | Not Stated | 814 | 81 | 55 | 59 | 87 | 73 | 92 | 91 | 72 | 63 | 87 | 54 | غير مبين | |
| | Microwave | Available | 26,843 | 1,338 | 1,120 | 1,802 | 2,948 | 3,745 | 3,898 | 3,806 | 3,194 | 2,457 | 2,174 | 361 | متوفر | ميكرويف |
| | | Not Available | 147,433 | 14,440 | 9,160 | 13,276 | 16,623 | 17,686 | 17,952 | 16,143 | 14,469 | 11,778 | 12,194 | 3,712 | غير متوفر | |
| | | Not Stated | 1,176 | 108 | 73 | 88 | 122 | 120 | 129 | 132 | 112 | 94 | 132 | 66 | غير مبين | |

جدول 26 (تابع): الأسر في قطاع غزة حسب توفر السلع المعمرة لدى الأسرة وحجم الأسرة ونوع التجمع، 2007

Table 26 (Cont.): Households in Gaza Strip by Availability of Durable Goods to the Household, Household Size and Type of Locality, 2007

| Type of Locality and Availability of Durable Goods | | المجموع Total | حجم الأسرة Household Size | | | | | | | | | | | نوع التجمع وتوفر السلع المعمرة | | |
|--|-----------------|----------------------|------------------------------|--------|-------|--------|--------|--------|--------|--------|--------|--------|--------|--------------------------------|-----------|--------------|
| | | | + 11 | 10 | 9 | 8 | 7 | 6 | 5 | 4 | 3 | 2 | 1 | | | |
| Urban | Washing Machine | Available | 161,099 | 14,847 | 9,760 | 14,399 | 18,779 | 20,522 | 20,896 | 18,842 | 16,411 | 12,660 | 11,727 | 2,256 | متوفر | غسالة ملابس |
| | | Not Available | 13,205 | 932 | 522 | 677 | 799 | 905 | 955 | 1,117 | 1,259 | 1,584 | 2,645 | 1,810 | غير متوفر | |
| | | Not Stated | 1,148 | 107 | 71 | 90 | 115 | 124 | 128 | 122 | 105 | 85 | 128 | 73 | غير مبين | |
| | Home Library | Available | 33,942 | 2,406 | 1,916 | 2,949 | 4,004 | 4,554 | 4,706 | 4,307 | 3,722 | 2,673 | 2,266 | 439 | متوفر | مكتبة منزلية |
| | | Not Available | 140,277 | 13,368 | 8,360 | 12,122 | 15,565 | 16,862 | 17,135 | 15,645 | 13,937 | 11,556 | 12,100 | 3,627 | غير متوفر | |
| | | Not Stated | 1,233 | 112 | 77 | 95 | 124 | 135 | 138 | 129 | 116 | 100 | 134 | 73 | غير مبين | |
| | Radio/ Recorder | Available | 132,935 | 11,942 | 7,811 | 11,417 | 15,000 | 16,543 | 16,807 | 15,288 | 13,661 | 11,009 | 10,832 | 2,625 | متوفر | راديو/ مسجل |
| | | Not Available | 41,357 | 3,833 | 2,467 | 3,659 | 4,575 | 4,884 | 5,044 | 4,670 | 4,007 | 3,230 | 3,543 | 1,445 | غير متوفر | |
| | | Not Stated | 1,160 | 111 | 75 | 90 | 118 | 124 | 128 | 123 | 107 | 90 | 125 | 69 | غير مبين | |
| | T.V. | Available | 162,038 | 14,788 | 9,697 | 14,348 | 18,726 | 20,519 | 20,867 | 18,937 | 16,546 | 12,878 | 12,164 | 2,568 | متوفر | تلفزيون |
| | | Not Available | 12,269 | 991 | 581 | 731 | 854 | 908 | 986 | 1,020 | 1,124 | 1,362 | 2,211 | 1,501 | غير متوفر | |
| | | Not Stated | 1,145 | 107 | 75 | 87 | 113 | 124 | 126 | 124 | 105 | 89 | 125 | 70 | غير مبين | |
| | Video/DVD | Available | 19,901 | 1,438 | 952 | 1,498 | 2,099 | 2,478 | 2,738 | 2,637 | 2,352 | 1,757 | 1,630 | 322 | متوفر | فيديو/ DVD |
| | | Not Available | 154,327 | 14,338 | 9,323 | 13,575 | 17,470 | 18,936 | 19,103 | 17,316 | 15,313 | 12,469 | 12,740 | 3,744 | غير متوفر | |
| | | Not Stated | 1,224 | 110 | 78 | 93 | 124 | 137 | 138 | 128 | 110 | 103 | 130 | 73 | غير مبين | |
| | Satellite/ Dish | Available | 139,899 | 12,306 | 8,172 | 12,307 | 16,294 | 18,071 | 18,348 | 16,771 | 14,567 | 11,085 | 10,082 | 1,896 | متوفر | صحن لاقط |
| | | Not Available | 34,375 | 3,470 | 2,100 | 2,769 | 3,284 | 3,354 | 3,500 | 3,184 | 3,102 | 3,151 | 4,290 | 2,171 | غير متوفر | |
| | | Not Stated | 1,178 | 110 | 81 | 90 | 115 | 126 | 131 | 126 | 106 | 93 | 128 | 72 | غير مبين | |
| | Telephon Line | Available | 67,160 | 5,756 | 4,050 | 6,091 | 8,110 | 9,161 | 9,040 | 7,971 | 6,458 | 4,889 | 4,459 | 1,175 | متوفر | خط هاتف |
| | | Not Available | 106,938 | 10,001 | 6,215 | 8,973 | 11,442 | 12,243 | 12,784 | 11,961 | 11,196 | 9,329 | 9,903 | 2,891 | غير متوفر | |
| Not Stated | | 1,354 | 129 | 88 | 102 | 141 | 147 | 155 | 149 | 121 | 111 | 138 | 73 | غير مبين | | |

جدول 26 (تابع): الأسر في قطاع غزة حسب توفر السلع المعمرة لدى الأسرة وحجم الأسرة ونوع التجمع، 2007

Table 26 (Cont.): Households in Gaza Strip by Availability of Durable Goods to the Household, Household Size and Type of Locality, 2007

| Type of Locality and Availability of Durable Goods | | المجموع Total | حجم الأسرة Household Size | | | | | | | | | | | نوع التجمع وتوفر السلع المعمرة | |
|--|---------------|------------------|------------------------------|-----|-----|-----|-----|-----|-----|-----|-----|-----|-----|--------------------------------|------------------|
| | | | + 11 | 10 | 9 | 8 | 7 | 6 | 5 | 4 | 3 | 2 | 1 | | |
| Rural | | | | | | | | | | | | | | ريف | |
| Private Car | Available | 642 | 52 | 35 | 54 | 82 | 87 | 99 | 92 | 62 | 37 | 39 | 3 | متوفر | سيارة خصوصية |
| | Not Available | 5,465 | 432 | 293 | 428 | 567 | 653 | 693 | 656 | 586 | 463 | 484 | 210 | غير متوفر | |
| | Not Stated | 37 | 3 | 1 | - | 4 | 4 | 1 | 8 | 8 | 2 | 5 | 1 | غير مبين | |
| Refrigerator | Available | 4,929 | 375 | 260 | 409 | 555 | 648 | 674 | 622 | 533 | 393 | 360 | 100 | متوفر | ثلاجة كهربائية |
| | Not Available | 1,177 | 109 | 68 | 73 | 93 | 92 | 118 | 127 | 114 | 106 | 164 | 113 | غير متوفر | |
| | Not Stated | 38 | 3 | 1 | - | 5 | 4 | 1 | 7 | 9 | 3 | 4 | 1 | غير مبين | |
| Solar Boiler | Available | 3,861 | 293 | 187 | 331 | 460 | 504 | 529 | 475 | 405 | 304 | 292 | 81 | متوفر | سخان شمسي |
| | Not Available | 2,243 | 191 | 141 | 151 | 188 | 237 | 262 | 273 | 242 | 195 | 231 | 132 | غير متوفر | |
| | Not Stated | 40 | 3 | 1 | - | 5 | 3 | 2 | 8 | 9 | 3 | 5 | 1 | غير مبين | |
| Central Heating | Available | 50 | 1 | 3 | 2 | 4 | 9 | 7 | 8 | 5 | 4 | 7 | - | متوفر | تدفئة مركزية |
| | Not Available | 6,061 | 483 | 326 | 480 | 645 | 732 | 784 | 744 | 642 | 496 | 516 | 213 | غير متوفر | |
| | Not Stated | 33 | 3 | - | 0 | 4 | 3 | 2 | 4 | 9 | 2 | 5 | 1 | غير مبين | |
| Vacuumm Cleaner | Available | 983 | 35 | 30 | 47 | 111 | 134 | 170 | 172 | 116 | 89 | 67 | 12 | متوفر | مكنسة كهربائية |
| | Not Available | 5,121 | 449 | 298 | 435 | 538 | 607 | 621 | 575 | 531 | 410 | 456 | 201 | غير متوفر | |
| | Not Stated | 40 | 3 | 1 | - | 4 | 3 | 2 | 9 | 9 | 3 | 5 | 1 | غير مبين | |
| Gas Cooker/ Electricity | Available | 5,924 | 466 | 318 | 462 | 636 | 729 | 767 | 735 | 635 | 490 | 503 | 183 | متوفر | طباخ غاز/ كهرباء |
| | Not Available | 190 | 17 | 11 | 20 | 14 | 13 | 24 | 16 | 14 | 10 | 21 | 30 | غير متوفر | |
| | Not Stated | 30 | 4 | - | - | 3 | 2 | 2 | 5 | 7 | 2 | 4 | 1 | غير مبين | |
| Microwave | Available | 553 | 24 | 13 | 23 | 61 | 64 | 96 | 91 | 78 | 50 | 44 | 9 | متوفر | ميكرويف |
| | Not Available | 5,547 | 459 | 315 | 459 | 588 | 677 | 694 | 656 | 569 | 448 | 479 | 203 | غير متوفر | |
| | Not Stated | 44 | 4 | 1 | - | 4 | 3 | 3 | 9 | 9 | 4 | 5 | 2 | غير مبين | |

جدول 26 (تابع): الأسر في قطاع غزة حسب توفر السلع المعمرة لدى الأسرة وحجم الأسرة ونوع التجمع، 2007

Table 26 (Cont.): Households in Gaza Strip by Availability of Durable Goods to the Household, Household Size and Type of Locality, 2007

| Type of Locality and Availability of Durable Goods | | المجموع Total | حجم الأسرة Household Size | | | | | | | | | | | نوع التجمع وتوفر السلع المعمرة | |
|--|---------------|------------------|------------------------------|-----|-----|-----|-----|-----|-----|-----|-----|-----|-----|--------------------------------|--------------|
| | | | + 11 | 10 | 9 | 8 | 7 | 6 | 5 | 4 | 3 | 2 | 1 | | |
| Rural | | | | | | | | | | | | | | ريف | |
| Washing Machine | Available | 5,051 | 390 | 272 | 423 | 580 | 663 | 703 | 648 | 546 | 383 | 364 | 79 | متوفر | غسالة ملابس |
| | Not Available | 1,050 | 93 | 56 | 59 | 68 | 77 | 87 | 100 | 101 | 115 | 160 | 134 | غير متوفر | |
| | Not Stated | 43 | 4 | 1 | - | 5 | 4 | 3 | 8 | 9 | 4 | 4 | 1 | غير مبين | |
| Home Library | Available | 1,072 | 62 | 51 | 70 | 129 | 137 | 170 | 163 | 127 | 80 | 71 | 12 | متوفر | مكتبة منزلية |
| | Not Available | 5,028 | 421 | 277 | 412 | 519 | 603 | 620 | 585 | 520 | 418 | 452 | 201 | غير متوفر | |
| | Not Stated | 44 | 4 | 1 | 0 | 5 | 4 | 3 | 8 | 9 | 4 | 5 | 1 | غير مبين | |
| Radio/ Recorder | Available | 4,300 | 330 | 241 | 340 | 467 | 504 | 579 | 547 | 472 | 358 | 356 | 106 | متوفر | راديو/ مسجل |
| | Not Available | 1,800 | 153 | 87 | 142 | 181 | 236 | 211 | 201 | 175 | 140 | 168 | 106 | غير متوفر | |
| | Not Stated | 44 | 4 | 1 | - | 5 | 4 | 3 | 8 | 9 | 4 | 4 | 2 | غير مبين | |
| T.V. | Available | 5,303 | 412 | 290 | 438 | 598 | 680 | 737 | 677 | 565 | 417 | 397 | 92 | متوفر | تلفزيون |
| | Not Available | 799 | 71 | 38 | 44 | 50 | 60 | 53 | 71 | 82 | 82 | 127 | 121 | غير متوفر | |
| | Not Stated | 42 | 4 | 1 | - | 5 | 4 | 3 | 8 | 9 | 3 | 4 | 1 | غير مبين | |
| Video/DVD | Available | 472 | 29 | 9 | 22 | 66 | 52 | 65 | 74 | 63 | 51 | 34 | 7 | متوفر | فيديو / DVD |
| | Not Available | 5,627 | 454 | 319 | 460 | 581 | 689 | 725 | 674 | 584 | 446 | 489 | 206 | غير متوفر | |
| | Not Stated | 45 | 4 | 1 | - | 6 | 3 | 3 | 8 | 9 | 5 | 5 | 1 | غير مبين | |
| Satellite/ Dish | Available | 4,100 | 288 | 207 | 329 | 469 | 554 | 592 | 541 | 445 | 324 | 287 | 64 | متوفر | صحن لاقط |
| | Not Available | 2,000 | 195 | 121 | 153 | 179 | 186 | 198 | 207 | 201 | 174 | 237 | 149 | غير متوفر | |
| | Not Stated | 44 | 4 | 1 | - | 5 | 4 | 3 | 8 | 10 | 4 | 4 | 1 | غير مبين | |
| Telephon Line | Available | 1,546 | 82 | 67 | 113 | 197 | 220 | 259 | 220 | 176 | 104 | 83 | 25 | متوفر | خط هاتف |
| | Not Available | 4,554 | 401 | 260 | 369 | 451 | 521 | 531 | 528 | 470 | 395 | 440 | 188 | غير متوفر | |
| | Not Stated | 44 | 4 | 2 | - | 5 | 3 | 3 | 8 | 10 | 3 | 5 | 1 | غير مبين | |

جدول 26 (تابع): الأسر في قطاع غزة حسب توفر السلع المعمرة لدى الأسرة وحجم الأسرة ونوع التجمع، 2007

Table 26 (Cont.): Households in Gaza Strip by Availability of Durable Goods to the Household, Household Size and Type of Locality, 2007

| Type of Locality and Availability of Durable Goods | | المجموع Total | حجم الأسرة Household Size | | | | | | | | | | | نوع التجمع وتوفر السلع المعمرة | |
|--|---------------|------------------|------------------------------|-------|-------|-------|-------|-------|-------|-------|-------|-------|-------|--------------------------------|------------------|
| | | | + 11 | 10 | 9 | 8 | 7 | 6 | 5 | 4 | 3 | 2 | 1 | | |
| Camps | | | | | | | | | | | | | | مخيمات | |
| Private Car | Available | 1,865 | 224 | 163 | 218 | 264 | 263 | 233 | 189 | 131 | 86 | 88 | 6 | متوفر | سيارة خصوصية |
| | Not Available | 31,118 | 3,077 | 1,996 | 2,916 | 3,667 | 3,919 | 3,636 | 3,198 | 2,770 | 2,371 | 2,487 | 1,081 | غير متوفر | |
| | Not Stated | 181 | 21 | 14 | 10 | 14 | 22 | 16 | 22 | 18 | 6 | 16 | 22 | غير مبين | |
| Refrigerator | Available | 30,189 | 3,076 | 2,038 | 2,990 | 3,760 | 3,997 | 3,656 | 3,140 | 2,608 | 2,148 | 2,067 | 709 | متوفر | ثلاجة كهربائية |
| | Not Available | 2,815 | 224 | 124 | 145 | 172 | 189 | 216 | 248 | 297 | 309 | 512 | 379 | غير متوفر | |
| | Not Stated | 160 | 22 | 11 | 9 | 13 | 18 | 13 | 21 | 14 | 6 | 12 | 21 | غير مبين | |
| Solar Boiler | Available | 23,060 | 2,431 | 1,601 | 2,296 | 2,912 | 3,079 | 2,766 | 2,291 | 1,926 | 1,626 | 1,640 | 492 | متوفر | سخان شمسي |
| | Not Available | 9,939 | 869 | 561 | 838 | 1,019 | 1,107 | 1,106 | 1,096 | 978 | 830 | 939 | 596 | غير متوفر | |
| | Not Stated | 165 | 22 | 11 | 10 | 14 | 18 | 13 | 22 | 15 | 7 | 12 | 21 | غير مبين | |
| Central Heating | Available | 363 | 38 | 26 | 31 | 41 | 47 | 47 | 45 | 35 | 26 | 22 | 5 | متوفر | تدفئة مركزية |
| | Not Available | 32,668 | 3,265 | 2,136 | 3,105 | 3,893 | 4,141 | 3,829 | 3,348 | 2,875 | 2,431 | 2,560 | 1,085 | غير متوفر | |
| | Not Stated | 133 | 19 | 11 | 8 | 11 | 16 | 9 | 16 | 9 | 6 | 9 | 19 | غير مبين | |
| Vacuumm Cleaner | Available | 2,408 | 145 | 119 | 195 | 303 | 380 | 354 | 320 | 249 | 185 | 133 | 25 | متوفر | مكنسة كهربائية |
| | Not Available | 30,590 | 3,155 | 2,043 | 2,939 | 3,627 | 3,805 | 3,518 | 3,068 | 2,657 | 2,270 | 2,445 | 1,063 | غير متوفر | |
| | Not Stated | 166 | 22 | 11 | 10 | 15 | 19 | 13 | 21 | 13 | 8 | 13 | 21 | غير مبين | |
| Gas Cooker/ Electricity | Available | 32,955 | 3,295 | 2,158 | 3,132 | 3,932 | 4,189 | 3,875 | 3,391 | 2,905 | 2,450 | 2,572 | 1,056 | متوفر | طباخ غاز/ كهرباء |
| | Not Available | 94 | 9 | 4 | 6 | 4 | 1 | 3 | 5 | 6 | 8 | 11 | 37 | غير متوفر | |
| | Not Stated | 115 | 18 | 11 | 6 | 9 | 14 | 7 | 13 | 8 | 5 | 8 | 16 | غير مبين | |
| Microwave | Available | 3,970 | 274 | 212 | 355 | 523 | 593 | 554 | 498 | 387 | 294 | 246 | 34 | متوفر | ميكرويف |
| | Not Available | 29,021 | 3,026 | 1,950 | 2,778 | 3,408 | 3,591 | 3,317 | 2,887 | 2,516 | 2,162 | 2,332 | 1,054 | غير متوفر | |
| | Not Stated | 173 | 22 | 11 | 11 | 14 | 20 | 14 | 24 | 16 | 7 | 13 | 21 | غير مبين | |

جدول 26 (تابع): الأسر في قطاع غزة حسب توفر السلع المعمرة لدى الأسرة وحجم الأسرة ونوع التجمع، 2007

Table 26 (Cont.): Households in Gaza Strip by Availability of Durable Goods to the Household, Household Size and Type of Locality, 2007

| Type of Locality and Availability of Durable Goods | | المجموع Total | حجم الأسرة Household Size | | | | | | | | | | | نوع التجمع وتوفر السلع المعمرة | |
|--|---------------|------------------|------------------------------|-------|-------|-------|-------|-------|-------|-------|-------|-------|-------|--------------------------------|--------------|
| | | | + 11 | 10 | 9 | 8 | 7 | 6 | 5 | 4 | 3 | 2 | 1 | | |
| Camps | | | | | | | | | | | | | | مخيمات | |
| Washing Machine | Available | 30,419 | 3,122 | 2,093 | 3,027 | 3,812 | 4,051 | 3,727 | 3,204 | 2,704 | 2,140 | 2,018 | 521 | متوفر | غسالة ملابس |
| | Not Available | 2,585 | 178 | 69 | 109 | 122 | 134 | 145 | 184 | 202 | 317 | 560 | 565 | غير متوفر | |
| | Not Stated | 160 | 22 | 11 | 8 | 11 | 19 | 13 | 21 | 13 | 6 | 13 | 23 | غير مبين | |
| Home Library | Available | 6,644 | 666 | 466 | 678 | 832 | 915 | 829 | 728 | 596 | 445 | 416 | 73 | متوفر | مكتبة منزلية |
| | Not Available | 26,345 | 2,635 | 1,696 | 2,458 | 3,097 | 3,269 | 3,037 | 2,659 | 2,309 | 2,010 | 2,162 | 1,013 | غير متوفر | |
| | Not Stated | 175 | 21 | 11 | 8 | 16 | 20 | 19 | 22 | 14 | 8 | 13 | 23 | غير مبين | |
| Radio/ Recorder | Available | 23,967 | 2,413 | 1,588 | 2,319 | 2,908 | 3,046 | 2,817 | 2,462 | 2,184 | 1,753 | 1,887 | 590 | متوفر | راديو/ مسجل |
| | Not Available | 9,036 | 888 | 574 | 817 | 1,025 | 1,138 | 1,055 | 925 | 722 | 703 | 691 | 498 | غير متوفر | |
| | Not Stated | 161 | 21 | 11 | 8 | 12 | 20 | 13 | 22 | 13 | 7 | 13 | 21 | غير مبين | |
| T.V. | Available | 30,986 | 3,185 | 2,091 | 3,040 | 3,835 | 4,069 | 3,758 | 3,260 | 2,731 | 2,240 | 2,190 | 587 | متوفر | تلفزيون |
| | Not Available | 2,020 | 116 | 71 | 96 | 98 | 116 | 115 | 127 | 175 | 217 | 388 | 501 | غير متوفر | |
| | Not Stated | 158 | 21 | 11 | 8 | 12 | 19 | 12 | 22 | 13 | 6 | 13 | 21 | غير مبين | |
| Video/DVD | Available | 2,476 | 258 | 147 | 213 | 302 | 335 | 320 | 281 | 227 | 186 | 174 | 33 | متوفر | فيديو / DVD |
| | Not Available | 30,517 | 3,043 | 2,014 | 2,923 | 3,631 | 3,849 | 3,548 | 3,104 | 2,678 | 2,270 | 2,403 | 1,054 | غير متوفر | |
| | Not Stated | 171 | 21 | 12 | 8 | 12 | 20 | 17 | 24 | 14 | 7 | 14 | 22 | غير مبين | |
| Satellite/ Dish | Available | 27,208 | 2,773 | 1,836 | 2,706 | 3,441 | 3,675 | 3,405 | 2,930 | 2,443 | 1,880 | 1,741 | 378 | متوفر | صحن لاقط |
| | Not Available | 5,794 | 527 | 325 | 429 | 493 | 510 | 467 | 457 | 463 | 577 | 837 | 709 | غير متوفر | |
| | Not Stated | 162 | 22 | 12 | 9 | 11 | 19 | 13 | 22 | 13 | 6 | 13 | 22 | غير مبين | |
| Telephon Line | Available | 12,150 | 1,349 | 901 | 1,253 | 1,642 | 1,699 | 1,549 | 1,188 | 955 | 729 | 710 | 175 | متوفر | خط هاتف |
| | Not Available | 20,837 | 1,952 | 1,259 | 1,881 | 2,290 | 2,482 | 2,322 | 2,195 | 1,949 | 1,727 | 1,868 | 912 | غير متوفر | |
| | Not Stated | 177 | 21 | 13 | 10 | 13 | 23 | 14 | 26 | 15 | 7 | 13 | 22 | غير مبين | |

جدول 27: الأسر الفلسطينية والأفراد في قطاع غزة حسب حالة اللجوء لرب الأسرة وعدد الغرف في المسكن، 2007

Table 27: Palestinian Households and Persons in Gaza Strip by Refugee Status of Head of Household and Number of Rooms in Housing Unit, 2007

| Refugee Status of Head of Household | المجموع Total | | عدد الغرف في المسكن Number of Rooms in Housing Unit | | | | | | | | | | | | | | حالة اللجوء لرب الأسرة |
|-------------------------------------|------------------|-------------------|--|-------------------|------------------|-------------------|------------------|-------------------|------------------|-------------------|------------------|-------------------|------------------|-------------------|------------------|-------------------|------------------------|
| | | | غير مبين | | +6 | | 5 | | 4 | | 3 | | 2 | | 1 | | |
| | Persons أفراد | Households أسر | Persons أفراد | Households أسر | Persons أفراد | Households أسر | Persons أفراد | Households أسر | Persons أفراد | Households أسر | Persons أفراد | Households أسر | Persons أفراد | Households أسر | Persons أفراد | Households أسر | |
| Registered Refugee | 902,014 | 139,911 | 2,471 | 372 | 73,738 | 8,125 | 154,076 | 20,579 | 292,495 | 42,818 | 256,983 | 42,564 | 103,065 | 20,424 | 19,186 | 5,029 | لاحيّ مسجل |
| Non-Registered Refugee | 9,576 | 1,648 | 9 | 4 | 609 | 73 | 1,509 | 226 | 2,982 | 463 | 2,460 | 449 | 1,513 | 300 | 494 | 133 | لاحيّ غير مسجل |
| Non-Refugee | 469,101 | 72,120 | 1,165 | 170 | 38,526 | 4,429 | 83,241 | 11,385 | 161,707 | 23,650 | 128,788 | 21,305 | 47,843 | 9,246 | 7,831 | 1,935 | ليس لاحيّ |
| Not Stated | 165 | 31 | 19 | 4 | 24 | 1 | 27 | 6 | 39 | 7 | 44 | 8 | 9 | 3 | 3 | 2 | غير مبين |
| Total | 1,380,856 | 213,710 | 3,664 | 550 | 112,897 | 12,628 | 238,853 | 32,196 | 457,223 | 66,938 | 388,275 | 64,326 | 152,430 | 29,973 | 27,514 | 7,099 | المجموع |

جدول 28: الأسر في قطاع غزة حسب كثافة السكن وعدد الغرف في المسكن ونوع التجمع، 2007

Table 28: Households in Gaza Strip by Housing Density, Number of Rooms in Housing Unit and Type of Locality, 2007

| Type of Localityand Housing Density | عدد الغرف في المسكن | | | | | | | | | | | | | | نوع التجمع وكثافة السكن |
|--|---------------------------------|------------|-----------|------------|-----------|------------|-----------|------------|-----------|------------|-----------|------------|-----------|------------|----------------------------|
| | Number of Rooms in Housing Unit | | | | | | | | | | | | | | |
| | المجموع Total | | +6 | | 5 | | 4 | | 3 | | 2 | | 1 | | |
| | نسبة % | عدد No. | نسبة % | عدد No. | نسبة % | عدد No. | نسبة % | عدد No. | نسبة % | عدد No. | نسبة % | عدد No. | نسبة % | عدد No. | |
| Gaza Strip | | | | | | | | | | | | | | | قطاع غزة |
| Less than 1 | 100 | 26,779 | 11.1 | 2,975 | 21.5 | 5,747 | 34.7 | 9,288 | 27.3 | 7,301 | 5.5 | 1,467 | 0.0 | 1 | أقل من 1 |
| 1.00-1.99 | 100 | 88,202 | 8.8 | 7,729 | 21.7 | 19,170 | 34.9 | 30,780 | 24.1 | 21,282 | 9.3 | 8,170 | 1.2 | 1,071 | 1.99-1.00 |
| 2.00-2.99 | 100 | 64,502 | 2.5 | 1,644 | 10.1 | 6,520 | 36.0 | 23,191 | 36.6 | 23,606 | 12.5 | 8,088 | 2.3 | 1,453 | 2.99-2.00 |
| 3.00+ | 100 | 33,860 | 0.9 | 293 | 2.3 | 788 | 11.0 | 3,734 | 36.0 | 12,189 | 36.2 | 12,272 | 13.5 | 4,584 | +3.00 |
| Total | 100 | 213,343 | 5.9 | 12,641 | 15.1 | 32,225 | 31.4 | 66,993 | 30.2 | 64,378 | 14.1 | 29,997 | 3.3 | 7,109 | المجموع |
| Rural | | | | | | | | | | | | | | | حضر |
| Less than 1 | 100 | 22,734 | 11.3 | 2,562 | 22.5 | 5,112 | 35.2 | 8,010 | 26.4 | 6,001 | 4.6 | 1,049 | 0.0 | - | أقل من 1 |
| 1.00-1.99 | 100 | 73,634 | 8.6 | 6,357 | 22.4 | 16,477 | 35.5 | 26,134 | 23.9 | 17,621 | 8.6 | 6,309 | 1.0 | 736 | 1.99-1.00 |
| 2.00-2.99 | 100 | 51,812 | 2.4 | 1,268 | 10.4 | 5,367 | 36.9 | 19,095 | 36.3 | 18,782 | 12.0 | 6,208 | 2.1 | 1,092 | 2.99-2.00 |
| 3.00+ | 100 | 26,069 | 0.8 | 218 | 2.5 | 651 | 11.8 | 3,082 | 36.8 | 9,602 | 35.0 | 9,131 | 13.0 | 3,385 | +3.00 |
| Total | 100 | 174,249 | 6.0 | 10,405 | 15.8 | 27,607 | 32.3 | 56,321 | 29.8 | 52,006 | 13.0 | 22,697 | 3.0 | 5,213 | المجموع |
| Urban | 100 | | | | | | | | | | | | | | ريف |
| Less than 1 | 100 | 787 | 10.7 | 84 | 17.8 | 140 | 39.3 | 309 | 24.4 | 192 | 7.8 | 61 | 0.1 | 1 | أقل من 1 |
| 1.00-1.99 | 100 | 2,468 | 6.0 | 147 | 16.1 | 398 | 41.2 | 1,016 | 24.2 | 597 | 10.0 | 246 | 2.6 | 64 | 1.99-1.00 |
| 2.00-2.99 | 100 | 1,768 | 1.3 | 23 | 7.2 | 127 | 35.4 | 626 | 37.7 | 666 | 15.7 | 278 | 2.7 | 48 | 2.99-2.00 |
| 3.00+ | 100 | 1,084 | 0.4 | 4 | 1.5 | 16 | 10.6 | 115 | 32.7 | 354 | 37.2 | 403 | 17.7 | 192 | +3.00 |
| Total | 100 | 6,107 | 4.2 | 258 | 11.2 | 681 | 33.8 | 2,066 | 29.6 | 1,809 | 16.2 | 988 | 5.0 | 305 | المجموع |
| Camps | | | | | | | | | | | | | | | مخيمات |
| Less than 1 | 100 | 3,258 | 10.1 | 329 | 15.2 | 495 | 29.7 | 969 | 34.0 | 1,108 | 11.0 | 357 | 0.0 | - | أقل من 1 |
| 1.00-1.99 | 100 | 12,100 | 10.1 | 1,225 | 19.0 | 2,295 | 30.0 | 3,630 | 25.3 | 3,064 | 13.3 | 1,615 | 2.2 | 271 | 1.99-1.00 |
| 2.00-2.99 | 100 | 10,922 | 3.2 | 353 | 9.4 | 1,026 | 31.8 | 3,470 | 38.1 | 4,158 | 14.7 | 1,602 | 2.9 | 313 | 2.99-2.00 |
| 3.00+ | 100 | 6,707 | 1.1 | 71 | 1.8 | 121 | 8.0 | 537 | 33.3 | 2,233 | 40.8 | 2,738 | 15.0 | 1,007 | +3.00 |
| Total | 100 | 32,987 | 6.0 | 1,978 | 11.9 | 3,937 | 26.1 | 8,606 | 32.0 | 10,563 | 19.1 | 6,312 | 4.8 | 1,591 | المجموع |

جدول 29: الأسر في قطاع غزة التي يتوفر لديها السلع المعمرة حسب عدد الغرف في المسكن ونوع التجمع، 2007

Table 29: Households in Gaza Strip Which Have Durable Goods by Number of Rooms in Housing Unit and Type of Locality, 2007

| Type of Locality and Durable Goods | عدد الغرف في المسكن | | | | | | | | | | | | | | | | نوع التجمع والسلع المعمرة |
|------------------------------------|---------------------------------|-----------|------------------------|-----------|------------|-----------|------------|-----------|------------|-----------|------------|-----------|------------|-----------|------------|----------|---------------------------|
| | Number of Rooms in Housing Unit | | | | | | | | | | | | | | | | |
| | المجموع Total | | غير مبين Not Stated | | +6 | | 5 | | 4 | | 3 | | 2 | | 1 | | |
| نسبة % | عدد No. | نسبة % | عدد No. | نسبة % | عدد No. | نسبة % | عدد No. | نسبة % | عدد No. | نسبة % | عدد No. | نسبة % | عدد No. | نسبة % | عدد No. | | |
| Gaza Strip | | | | | | | | | | | | | | | | قطاع غزة | |
| Private Car | 100 | 25,952 | 0.2 | 44 | 12.5 | 3,250 | 22.7 | 5,900 | 34.6 | 8,983 | 23.3 | 6,042 | 5.9 | 1,533 | 0.8 | 200 | سيارة خصوصي |
| Refrigerator | 100 | 195,231 | 0.2 | 428 | 6.3 | 12,280 | 15.9 | 31,065 | 32.5 | 63,383 | 30.1 | 58,830 | 12.7 | 24,791 | 2.3 | 4,454 | ثلاجة كهربائية |
| Solar Boiler | 100 | 147,482 | 0.2 | 353 | 7.3 | 10,709 | 17.5 | 25,859 | 33.9 | 49,976 | 28.7 | 42,303 | 10.7 | 15,760 | 1.7 | 2,522 | سخان شمسي |
| Central Heating | 100 | 2,969 | 0.2 | 5 | 9.7 | 287 | 18.8 | 558 | 32.6 | 967 | 27.4 | 813 | 9.8 | 292 | 1.6 | 47 | تدفئة مركزية |
| Vacuumm Cleaner | 100 | 35,410 | 0.2 | 60 | 11.4 | 4,040 | 24.3 | 8,605 | 36.2 | 12,817 | 22.7 | 8,036 | 4.7 | 1,681 | 0.5 | 171 | مكنسة كهربائية |
| Gas Cooker/ Electricity | 100 | 212,289 | 0.2 | 512 | 5.9 | 12,603 | 15.1 | 32,157 | 31.4 | 66,759 | 30.2 | 64,028 | 13.9 | 29,549 | 3.1 | 6,681 | طباخ غاز/ كهرباء |
| Microwave | 100 | 31,366 | 0.2 | 71 | 10.8 | 3,372 | 22.2 | 6,948 | 34.9 | 10,933 | 24.8 | 7,781 | 6.4 | 2,011 | 0.8 | 250 | ميكرويف |
| Washing Machine | 100 | 196,569 | 0.2 | 436 | 6.2 | 12,284 | 15.8 | 31,115 | 32.4 | 63,608 | 30.2 | 59,369 | 12.8 | 25,188 | 2.3 | 4,569 | غسالة ملابس |
| Home Library | 100 | 41,658 | 0.2 | 86 | 11.2 | 4,668 | 22.5 | 9,360 | 34.8 | 14,493 | 23.7 | 9,867 | 6.8 | 2,841 | 0.8 | 343 | مكتبة منزلية |
| Radio/ Recorder | 100 | 161,202 | 0.2 | 361 | 6.8 | 10,951 | 16.4 | 26,439 | 32.7 | 52,650 | 29.3 | 47,178 | 12.2 | 19,730 | 2.4 | 3,893 | راديو/ مسجل |
| T.V. | 100 | 198,327 | 0.2 | 439 | 6.2 | 12,270 | 15.7 | 31,075 | 32.1 | 63,677 | 30.1 | 59,773 | 13.1 | 26,048 | 2.5 | 5,045 | تلفزيون |
| Video/DVD | 100 | 22,849 | 0.2 | 56 | 12.1 | 2,757 | 22.1 | 5,055 | 33.5 | 7,645 | 24.0 | 5,483 | 7.0 | 1,607 | 1.1 | 246 | فيديو/ DVD |
| Satellite/ Dish | 100 | 171,207 | 0.2 | 383 | 6.6 | 11,279 | 16.4 | 28,137 | 32.9 | 56,353 | 29.7 | 50,902 | 12.0 | 20,556 | 2.1 | 3,597 | صحن لاقط |
| Phone Line | 100 | 80,856 | 0.2 | 188 | 9.7 | 7,833 | 20.9 | 16,878 | 35.1 | 28,404 | 25.5 | 20,634 | 7.6 | 6,109 | 1.0 | 810 | خط هاتف |
| Urban | | | | | | | | | | | | | | | | | حضر |
| Private Car | 100 | 23,445 | 0.2 | 38 | 12.6 | 2,954 | 23.2 | 5,432 | 34.8 | 8,156 | 23.0 | 5,393 | 5.6 | 1,305 | 0.7 | 167 | سيارة خصوصي |
| Refrigerator | 100 | 160,113 | 0.2 | 359 | 6.3 | 10,130 | 16.6 | 26,643 | 33.3 | 53,385 | 29.7 | 47,621 | 11.7 | 18,754 | 2.0 | 3,221 | ثلاجة كهربائية |
| Solar Boiler | 100 | 120,561 | 0.2 | 300 | 7.3 | 8,834 | 18.3 | 22,067 | 34.7 | 41,797 | 28.1 | 33,877 | 9.8 | 11,854 | 1.5 | 1,832 | سخان شمسي |
| Central Heating | 100 | 2,556 | 0.2 | 5 | 9.9 | 253 | 19.3 | 493 | 33.5 | 857 | 27.0 | 690 | 8.7 | 222 | 1.4 | 36 | تدفئة مركزية |
| Vacuumm Cleaner | 100 | 32,019 | 0.2 | 54 | 11.6 | 3,701 | 24.9 | 7,968 | 36.0 | 11,530 | 22.4 | 7,185 | 4.5 | 1,433 | 0.5 | 148 | مكنسة كهربائية |
| Gas Cooker/ Electricity | 100 | 173,410 | 0.2 | 427 | 6.0 | 10,373 | 15.9 | 27,550 | 32.4 | 56,129 | 29.8 | 51,711 | 12.9 | 22,345 | 2.8 | 4,875 | طباخ غاز/ كهرباء |
| Microwave | 100 | 26,843 | 0.2 | 52 | 11.1 | 2,967 | 22.9 | 6,144 | 35.1 | 9,419 | 24.4 | 6,549 | 5.7 | 1,539 | 0.6 | 173 | ميكرويف |
| Washing Machine | 100 | 161,099 | 0.2 | 362 | 6.3 | 10,122 | 16.5 | 26,656 | 33.3 | 53,567 | 29.8 | 48,035 | 11.8 | 19,038 | 2.1 | 3,319 | غسالة ملابس |
| Home Library | 100 | 33,942 | 0.2 | 64 | 11.6 | 3,924 | 23.4 | 7,959 | 35.5 | 12,052 | 22.7 | 7,694 | 6.0 | 2,033 | 0.6 | 216 | مكتبة منزلية |
| Radio/ Recorder | 100 | 132,935 | 0.2 | 306 | 6.8 | 9,096 | 17.1 | 22,738 | 33.5 | 44,592 | 28.8 | 38,341 | 11.3 | 14,978 | 2.2 | 2,884 | راديو/ مسجل |
| T.V. | 100 | 162,038 | 0.2 | 364 | 6.2 | 10,100 | 16.4 | 26,609 | 33.0 | 53,478 | 29.8 | 48,243 | 12.1 | 19,600 | 2.2 | 3,644 | تلفزيون |
| Video/DVD | 100 | 19,901 | 0.2 | 49 | 12.3 | 2,455 | 22.8 | 4,545 | 33.9 | 6,741 | 23.5 | 4,678 | 6.3 | 1,253 | 0.9 | 180 | فيديو/ DVD |
| Satellite/ Dish | 100 | 139,899 | 0.2 | 315 | 6.7 | 9,307 | 17.2 | 24,123 | 33.8 | 47,293 | 29.3 | 40,951 | 11.0 | 15,327 | 1.8 | 2,583 | صحن لاقط |
| Phone Line | 100 | 67,160 | 0.2 | 163 | 9.8 | 6,553 | 21.7 | 14,553 | 35.6 | 23,937 | 25.0 | 16,813 | 6.8 | 4,576 | 0.8 | 565 | خط هاتف |

جدول 29 (تابع) : الأسر في قطاع غزة التي يتوفر لديها السلع المعمرة حسب عدد الغرف في المسكن ونوع التجمع، 2007

Table 29 (Cont.): Households in Gaza Strip Which Have Durable Goods by Number of Rooms in Housing Unit and Type of Locality, 2007

| Type of Locality and Durable Goods | عدد الغرف في المسكن | | | | | | | | | | | | | | | | نوع التجمع والسلع المعمرة |
|------------------------------------|---------------------------------|------------|------------------------|------------|-----------|------------|-----------|------------|-----------|------------|-----------|------------|-----------|------------|-----------|------------|---------------------------|
| | Number of Rooms in Housing Unit | | | | | | | | | | | | | | | | |
| | المجموع Total | | غير مبين Not Stated | | +6 | | 5 | | 4 | | 3 | | 2 | | 1 | | |
| | نسبة % | عدد No. | نسبة % | عدد No. | نسبة % | عدد No. | نسبة % | عدد No. | نسبة % | عدد No. | نسبة % | عدد No. | نسبة % | عدد No. | نسبة % | عدد No. | |
| Rural | | | | | | | | | | | | | | | | | ريف |
| Private Car | 100 | 642 | 0.3 | 2 | 10.0 | 64 | 15.3 | 98 | 42.1 | 270 | 24.3 | 156 | 7.2 | 46 | 0.9 | 6 | سيارة خصوصي |
| Refrigerator | 100 | 4,929 | 0.3 | 13 | 4.9 | 243 | 12.9 | 636 | 37.2 | 1,834 | 30.1 | 1,484 | 12.6 | 622 | 2.0 | 97 | ثلاجة كهربائية |
| Solar Boiler | 100 | 3,861 | 0.2 | 9 | 5.8 | 225 | 14.3 | 552 | 40.1 | 1,548 | 28.7 | 1,108 | 9.4 | 363 | 1.5 | 56 | سخان شمسي |
| Central Heating | 100 | 50 | 0.0 | - | 4.0 | 2 | 0.0 | - | 28.0 | 14 | 68.0 | 34 | 0.0 | - | 0.0 | - | تدفئة مركزية |
| Vacuumm Cleaner | 100 | 983 | 0.1 | 1 | 9.8 | 96 | 15.8 | 155 | 51.4 | 505 | 20.5 | 202 | 2.3 | 23 | 0.1 | 1 | مكنسة كهربائية |
| Gas Cooker/ Electricity | 100 | 5,924 | 0.3 | 16 | 4.3 | 257 | 11.4 | 675 | 34.4 | 2,039 | 29.9 | 1,772 | 15.5 | 921 | 4.1 | 244 | طباخ غاز/ كهرباء |
| Microwave | 100 | 553 | 0.0 | 0 | 10.5 | 58 | 13.0 | 72 | 55.7 | 308 | 17.5 | 97 | 2.7 | 15 | 0.5 | 3 | ميكرويف |
| Washing Machine | 100 | 5,051 | 0.3 | 14 | 4.8 | 243 | 12.7 | 639 | 36.6 | 1,849 | 30.0 | 1,513 | 13.3 | 674 | 2.4 | 119 | غسالة ملابس |
| Home Library | 100 | 1,072 | 0.4 | 4 | 9.2 | 99 | 18.7 | 200 | 40.7 | 436 | 26.5 | 284 | 3.9 | 42 | 0.7 | 7 | مكتبة منزلية |
| Radio/ Recorder | 100 | 4,300 | 0.2 | 8 | 5.1 | 220 | 12.1 | 519 | 35.1 | 1,511 | 29.6 | 1,273 | 14.5 | 625 | 3.3 | 144 | راديو/ مسجل |
| T.V. | 100 | 5,303 | 0.3 | 15 | 4.5 | 241 | 12.1 | 640 | 36.1 | 1,915 | 30.1 | 1,595 | 14.1 | 748 | 2.8 | 149 | تلفزيون |
| Video/DVD | 100 | 472 | 0.2 | 1 | 14.0 | 66 | 16.5 | 78 | 43.0 | 203 | 22.2 | 105 | 3.2 | 15 | 0.8 | 4 | فيديو/ DVD |
| Satellite/ Dish | 100 | 4,100 | 0.3 | 14 | 5.1 | 209 | 13.0 | 533 | 39.0 | 1,601 | 29.1 | 1,193 | 11.5 | 470 | 2.0 | 80 | صحن لاقط |
| Phone Line | 100 | 1,546 | 0.1 | 2 | 8.5 | 131 | 17.0 | 263 | 48.7 | 753 | 20.4 | 316 | 4.5 | 69 | 0.8 | 12 | خط هاتف |
| Camps | | | | | | | | | | | | | | | | | مخيمات |
| Private Car | 100 | 1,865 | 0.2 | 4 | 12.4 | 232 | 19.8 | 370 | 29.9 | 557 | 26.4 | 493 | 9.8 | 182 | 1.4 | 27 | سيارة خصوصي |
| Refrigerator | 100 | 30,189 | 0.2 | 56 | 6.3 | 1,907 | 12.5 | 3,786 | 27.0 | 8,164 | 32.2 | 9,725 | 17.9 | 5,415 | 3.8 | 1,136 | ثلاجة كهربائية |
| Solar Boiler | 100 | 23,060 | 0.2 | 44 | 7.2 | 1,650 | 14.1 | 3,240 | 28.8 | 6,631 | 31.7 | 7,318 | 15.4 | 3,543 | 2.7 | 634 | سخان شمسي |
| Central Heating | 100 | 363 | 0.0 | 0 | 8.8 | 32 | 17.9 | 65 | 26.4 | 96 | 24.5 | 89 | 19.3 | 70 | 3.0 | 11 | تدفئة مركزية |
| Vacuumm Cleaner | 100 | 2,408 | 0.2 | 5 | 10.1 | 243 | 20.0 | 482 | 32.5 | 782 | 27.0 | 649 | 9.3 | 225 | 0.9 | 22 | مكنسة كهربائية |
| Gas Cooker/ Electricity | 100 | 32,955 | 0.2 | 69 | 6.0 | 1,973 | 11.9 | 3,932 | 26.1 | 8,591 | 32.0 | 10,545 | 19.1 | 6,283 | 4.7 | 1,562 | طباخ غاز/ كهرباء |
| Microwave | 100 | 3,970 | 0.5 | 19 | 8.7 | 347 | 18.4 | 732 | 30.4 | 1,206 | 28.6 | 1,135 | 11.5 | 457 | 1.9 | 74 | ميكرويف |
| Washing Machine | 100 | 30,419 | 0.2 | 60 | 6.3 | 1,919 | 12.6 | 3,820 | 26.9 | 8,192 | 32.3 | 9,821 | 18.0 | 5,476 | 3.7 | 1,131 | غسالة ملابس |
| Home Library | 100 | 6,644 | 0.3 | 18 | 9.7 | 645 | 18.1 | 1,201 | 30.2 | 2,005 | 28.4 | 1,889 | 11.5 | 766 | 1.8 | 120 | مكتبة منزلية |
| Radio/ Recorder | 100 | 23,967 | 0.2 | 47 | 6.8 | 1,635 | 13.3 | 3,182 | 27.3 | 6,547 | 31.6 | 7,564 | 17.2 | 4,127 | 3.6 | 865 | راديو/ مسجل |
| T.V. | 100 | 30,986 | 0.2 | 60 | 6.2 | 1,929 | 12.3 | 3,826 | 26.7 | 8,284 | 32.1 | 9,935 | 18.4 | 5,700 | 4.0 | 1,252 | تلفزيون |
| Video/DVD | 100 | 2,476 | 0.2 | 6 | 9.5 | 236 | 17.4 | 432 | 28.3 | 701 | 28.3 | 700 | 13.7 | 339 | 2.5 | 62 | فيديو/ DVD |
| Satellite/ Dish | 100 | 27,208 | 0.2 | 54 | 6.5 | 1,763 | 12.8 | 3,481 | 27.4 | 7,459 | 32.2 | 8,758 | 17.5 | 4,759 | 3.4 | 934 | صحن لاقط |
| Phone Line | 100 | 12,150 | 0.2 | 23 | 9.5 | 1,149 | 17.0 | 2,062 | 30.6 | 3,714 | 28.8 | 3,505 | 12.0 | 1,464 | 1.9 | 233 | خط هاتف |

جدول 30: الأسر في قطاع غزة حسب كثافة السكن ونوع التجمع، 2007

Table 30: Households in Gaza Strip by Housing Density and Type of Locality, 2007

| Type of Locality | متوسط كثافة السكن Average Housing Density | كثافة السكن Housing Density | | | | | | | | | | نوع التجمع |
|------------------|--|--------------------------------|---------|------|--------|-------------|--------|-------------|--------|-------------------------|--------|------------|
| | | المجموع Total | | +3 | | 2.99 - 2.00 | | 1.99 - 1.00 | | اقل من 1 Less Than 1 | | |
| | | نسبة | عدد | نسبة | عدد | نسبة | عدد | نسبة | عدد | نسبة | عدد | |
| | | % | No. | % | No. | % | No. | % | No. | % | No. | |
| Gaza Strip | 1.8 | 100 | 213,343 | 15.9 | 33,860 | 30.2 | 64,502 | 41.3 | 88,202 | 12.6 | 26,779 | قطاع غزة |
| Urban | 1.8 | 100 | 174,249 | 15.0 | 26,069 | 29.7 | 51,812 | 42.3 | 73,634 | 13.0 | 22,734 | حضر |
| Rural | 1.8 | 100 | 6,107 | 17.8 | 1,084 | 29.0 | 1,768 | 40.4 | 2,468 | 12.9 | 787 | ريف |
| Camps | 1.9 | 100 | 32,987 | 20.3 | 6,707 | 33.1 | 10,922 | 36.7 | 12,100 | 9.9 | 3,258 | مخيمات |

جدول 31: الأسر في قطاع غزة التي يتوفر لديها السلع المعمرة حسب كثافة السكن ونوع التجمع، 2007

Table 31: Households in Gaza Strip Which Have Durable Goods by Housing Density and Type of Locality, 2007

| Type of Locality and Durable Goods | Housing Density | | | | | كثافة السكن | | | | | نوع التجمع السلع المعمرة |
|------------------------------------|------------------|------------|-----------|------------|-------------|-------------|-------------|------------|-------------------------|------------|--------------------------|
| | المجموع Total | | +3 | | 2.99 - 2.00 | | 1.99 - 1.00 | | اقل من 1 Less Than 1 | | |
| | نسبة % | عدد No. | نسبة % | عدد No. | نسبة % | عدد No. | نسبة % | عدد No. | نسبة % | عدد No. | |
| Gaza Strip | | | | | | | | | | | قطاع غزة |
| Private Car | 100 | 25,908 | 9.1 | 2,361 | 28.1 | 7,283 | 49.6 | 12,858 | 13.1 | 3,406 | سيارة خصوصي |
| Refrigerator | 100 | 194,803 | 15.1 | 29,458 | 30.7 | 59,822 | 42.1 | 81,955 | 12.1 | 23,568 | ثلاجة كهربائية |
| Solar Boiler | 100 | 147,129 | 13.3 | 19,566 | 30.4 | 44,663 | 43.5 | 64,000 | 12.8 | 18,900 | سخان شمسي |
| Central Heating | 100 | 2,964 | 11.3 | 336 | 27.0 | 799 | 46.7 | 1,385 | 15.0 | 444 | تدفئة مركزية |
| Vacuumm Cleaner | 100 | 35,350 | 4.5 | 1,596 | 21.9 | 7,739 | 54.9 | 19,418 | 18.7 | 6,597 | مكنسة كهربائية |
| Gas Cooker/ Electricity | 100 | 211,777 | 15.7 | 33,269 | 30.3 | 64,130 | 41.5 | 87,782 | 12.6 | 26,596 | طباخ غاز/ كهرباء |
| Microwave | 100 | 31,295 | 6.1 | 1,900 | 23.2 | 7,272 | 53.1 | 16,608 | 17.6 | 5,515 | ميكرويف |
| Washing Machine | 100 | 196,133 | 15.5 | 30,377 | 30.9 | 60,611 | 41.9 | 82,261 | 11.7 | 22,884 | غسالة ملابس |
| Home Library | 100 | 41,572 | 7.8 | 3,257 | 26.3 | 10,929 | 51.0 | 21,188 | 14.9 | 6,198 | مكتبة منزلية |
| Radio/ Recorder | 100 | 160,841 | 13.9 | 22,355 | 29.8 | 47,912 | 43.2 | 69,483 | 13.1 | 21,091 | راديو/ مسجل |
| T.V. | 100 | 197,888 | 15.5 | 30,735 | 30.7 | 60,817 | 41.9 | 82,887 | 11.8 | 23,449 | تلفزيون |
| Video/DVD | 100 | 22,793 | 7.7 | 1,757 | 24.2 | 5,518 | 50.1 | 11,427 | 17.9 | 4,091 | فيديو/ DVD |
| Satellite/ Dish | 100 | 170,824 | 14.3 | 24,379 | 30.7 | 52,412 | 43.1 | 73,688 | 11.9 | 20,345 | صحن لاقط |
| Phone Line | 100 | 80,668 | 10.4 | 8,367 | 28.5 | 22,954 | 47.2 | 38,062 | 14.0 | 11,285 | خط هاتف |
| Urban | | | | | | | | | | | حضر |
| Private Car | 100 | 23,407 | 8.7 | 2,039 | 27.6 | 6,468 | 50.1 | 11,738 | 13.5 | 3,162 | سيارة خصوصي |
| Refrigerator | 100 | 159,754 | 14.2 | 22,720 | 30.1 | 48,150 | 43.0 | 68,688 | 12.6 | 20,196 | ثلاجة كهربائية |
| Solar Boiler | 100 | 120,261 | 12.5 | 15,069 | 29.7 | 35,751 | 44.3 | 53,330 | 13.4 | 16,111 | سخان شمسي |
| Central Heating | 100 | 2,551 | 10.3 | 264 | 26.6 | 678 | 47.8 | 1,219 | 15.3 | 390 | تدفئة مركزية |
| Vacuumm Cleaner | 100 | 31,965 | 4.4 | 1,392 | 21.5 | 6,859 | 55.0 | 17,572 | 19.2 | 6,142 | مكنسة كهربائية |
| Gas Cooker/ Electricity | 100 | 172,983 | 14.8 | 25,588 | 29.8 | 51,497 | 42.4 | 73,300 | 13.1 | 22,598 | طباخ غاز/ كهرباء |
| Microwave | 100 | 26,791 | 5.5 | 1,464 | 22.2 | 5,944 | 53.8 | 14,406 | 18.6 | 4,977 | ميكرويف |
| Washing Machine | 100 | 160,737 | 14.5 | 23,368 | 30.3 | 48,729 | 42.9 | 68,931 | 12.3 | 19,709 | غسالة ملابس |
| Home Library | 100 | 33,878 | 6.9 | 2,338 | 25.2 | 8,538 | 51.9 | 17,584 | 16.0 | 5,418 | مكتبة منزلية |
| Radio/ Recorder | 100 | 132,629 | 13.1 | 17,348 | 29.2 | 38,737 | 44.0 | 58,384 | 13.7 | 18,160 | راديو/ مسجل |
| T.V. | 100 | 161,674 | 14.5 | 23,508 | 30.1 | 48,739 | 42.9 | 69,306 | 12.4 | 20,121 | تلفزيون |
| Video/DVD | 100 | 19,852 | 7.0 | 1,393 | 23.4 | 4,642 | 50.8 | 10,080 | 18.8 | 3,737 | فيديو/ DVD |
| Satellite/ Dish | 100 | 139,584 | 13.2 | 18,465 | 30.0 | 41,815 | 44.2 | 61,687 | 12.6 | 17,617 | صحن لاقط |
| Phone Line | 100 | 66,997 | 9.6 | 6,431 | 27.6 | 18,459 | 48.0 | 32,174 | 14.8 | 9,933 | خط هاتف |

جدول 31 (تابع): الأسر في قطاع غزة التي يتوفر لديها السلع المعمرة حسب كثافة السكن ونوع التجمع، 2007

Table 31 (Cont.): Households in Gaza Strip Which Have Durable Goods by Housing Density and Type of Locality, 2007

| Type of Locality and Durable Goods | Housing Density | | | | | | | | كثافة السكن | | نوع التجمع السلع المعمرة |
|------------------------------------|------------------|------------|-----------|------------|-------------|------------|-------------|------------|-------------------------|------------|--------------------------|
| | المجموع Total | | +3 | | 2.99 - 2.00 | | 1.99 - 1.00 | | اقل من 1 Less Than 1 | | |
| | نسبة % | عدد No. | نسبة % | عدد No. | نسبة % | عدد No. | نسبة % | عدد No. | نسبة % | عدد No. | |
| Rural | | | | | | | | | | | ريف |
| Private Car | 100 | 640 | 11.1 | 71 | 28.6 | 183 | 45.5 | 291 | 14.8 | 95 | سيارة خصوصي |
| Refrigerator | 100 | 4,916 | 14.4 | 710 | 29.5 | 1,452 | 43.1 | 2,118 | 12.9 | 636 | ثلاجة كهربائية |
| Solar Boiler | 100 | 3,852 | 12.3 | 472 | 28.4 | 1,095 | 44.9 | 1,730 | 14.4 | 555 | سخان شمسي |
| Central Heating | 100 | 50 | 6.0 | 3 | 36.0 | 18 | 40.0 | 20 | 18.0 | 9 | تدفئة مركزية |
| Vacuumm Cleaner | 100 | 982 | 2.9 | 28 | 18.7 | 184 | 60.2 | 591 | 18.2 | 179 | مكنسة كهربائية |
| Gas Cooker/ Electricity | 100 | 5,908 | 16.8 | 995 | 29.3 | 1,729 | 40.9 | 2,415 | 13.0 | 769 | طباخ غاز/ كهرباء |
| Microwave | 100 | 553 | 3.3 | 18 | 18.4 | 102 | 56.6 | 313 | 21.7 | 120 | ميكرويف |
| Washing Machine | 100 | 5,037 | 15.8 | 795 | 29.9 | 1,504 | 42.0 | 2,117 | 12.3 | 621 | غسالة ملابس |
| Home Library | 100 | 1,068 | 6.9 | 74 | 21.9 | 234 | 55.6 | 594 | 15.5 | 166 | مكتبة منزلية |
| Radio/ Recorder | 100 | 4,292 | 15.9 | 683 | 28.5 | 1,222 | 42.5 | 1,825 | 13.1 | 562 | راديو/ مسجل |
| T.V. | 100 | 5,288 | 16.6 | 877 | 29.7 | 1,569 | 41.5 | 2,194 | 12.3 | 648 | تلفزيون |
| Video/DVD | 100 | 471 | 3.6 | 17 | 20.0 | 94 | 56.1 | 264 | 20.4 | 96 | فيديو/ DVD |
| Satellite/ Dish | 100 | 4,086 | 13.8 | 563 | 29.2 | 1,195 | 44.0 | 1,798 | 13.0 | 530 | صحن لاقط |
| Phone Line | 100 | 1,544 | 6.5 | 100 | 23.4 | 362 | 55.4 | 856 | 14.6 | 226 | خط هاتف |
| Camps | | | | | | | | | | | مخيمات |
| Private Car | 100 | 1,861 | 13.5 | 251 | 34.0 | 632 | 44.5 | 829 | 8.0 | 149 | سيارة خصوصي |
| Refrigerator | 100 | 30,133 | 20.0 | 6,028 | 33.9 | 10,220 | 37.0 | 11,149 | 9.1 | 2,736 | ثلاجة كهربائية |
| Solar Boiler | 100 | 23,016 | 17.5 | 4,025 | 34.0 | 7,817 | 38.8 | 8,940 | 9.7 | 2,234 | سخان شمسي |
| Central Heating | 100 | 363 | 19.0 | 69 | 28.4 | 103 | 40.2 | 146 | 12.4 | 45 | تدفئة مركزية |
| Vacuumm Cleaner | 100 | 2,403 | 7.3 | 176 | 29.0 | 696 | 52.2 | 1,255 | 11.5 | 276 | مكنسة كهربائية |
| Gas Cooker/ Electricity | 100 | 32,886 | 20.3 | 6,686 | 33.2 | 10,904 | 36.7 | 12,067 | 9.8 | 3,229 | طباخ غاز/ كهرباء |
| Microwave | 100 | 3,951 | 10.6 | 418 | 31.0 | 1,226 | 47.8 | 1,889 | 10.6 | 418 | ميكرويف |
| Washing Machine | 100 | 30,359 | 20.5 | 6,214 | 34.2 | 10,378 | 36.9 | 11,213 | 8.4 | 2,554 | غسالة ملابس |
| Home Library | 100 | 6,626 | 12.8 | 845 | 32.6 | 2,157 | 45.4 | 3,010 | 9.3 | 614 | مكتبة منزلية |
| Radio/ Recorder | 100 | 23,920 | 18.1 | 4,324 | 33.2 | 7,953 | 38.8 | 9,274 | 9.9 | 2,369 | راديو/ مسجل |
| T.V. | 100 | 30,926 | 20.5 | 6,350 | 34.0 | 10,509 | 36.8 | 11,387 | 8.7 | 2,680 | تلفزيون |
| Video/DVD | 100 | 2,470 | 14.0 | 347 | 31.7 | 782 | 43.8 | 1,083 | 10.4 | 258 | فيديو/ DVD |
| Satellite/ Dish | 100 | 27,154 | 19.7 | 5,351 | 34.6 | 9,402 | 37.6 | 10,203 | 8.1 | 2,198 | صحن لاقط |
| Phone Line | 100 | 12,127 | 15.1 | 1,836 | 34.1 | 4,133 | 41.5 | 5,032 | 9.3 | 1,126 | خط هاتف |

جدول 32: الأسر في قطاع غزة حسب حيازة المسكن وكثافة السكن ونوع التجمع، 2007

Table 32: Households in Gaza Strip by Tenure of Housing Unit, Housing Density and Type of Locality, 2007

| Type of Locality and Tenure of Housing Unit | Housing Density | | | | | | | | | | نوع التجمع وحيازة المسكن |
|---|------------------|------------|-----------|------------|-------------|------------|-------------|------------|-------------------------|------------|--------------------------|
| | المجموع Total | | +3 | | 2.99 - 2.00 | | 1.99 - 1.00 | | اقل من 1 Less Than 1 | | |
| | نسبة % | عدد No. | نسبة % | عدد No. | نسبة % | عدد No. | نسبة % | عدد No. | نسبة % | عدد No. | |
| Gaza Strip | | | | | | | | | | | قطاع غزة |
| Owned | 100 | 173,376 | 15.6 | 27,082 | 30.9 | 53,589 | 41.3 | 71,668 | 12.1 | 21,037 | ملك |
| Rented Unfurnished | 100 | 13,862 | 15.1 | 2,088 | 26.3 | 3,644 | 42.3 | 5,858 | 16.4 | 2,272 | مستأجر غير مفروش |
| Rented Furnished | 100 | 1,645 | 18.2 | 299 | 27.6 | 454 | 40.2 | 662 | 14.0 | 230 | مستأجر مفروش |
| Without Payment | 100 | 23,132 | 17.6 | 4,081 | 27.8 | 6,425 | 41.2 | 9,524 | 13.4 | 3,102 | دون مقابل |
| For Work | 100 | 579 | 26.3 | 152 | 29.0 | 168 | 36.1 | 209 | 8.6 | 50 | مقابل عمل |
| Other | 100 | 556 | 23.6 | 131 | 32.6 | 181 | 35.1 | 195 | 8.8 | 49 | أخرى |
| Not Stated | 100 | 193 | 14.0 | 27 | 21.2 | 41 | 44.6 | 86 | 20.2 | 39 | غير مبين |
| Total | 100 | 213,343 | 15.9 | 33,860 | 30.2 | 64,502 | 41.3 | 88,202 | 12.6 | 26,779 | المجموع |
| Urban | | | | | | | | | | | حضر |
| Owned | 100 | 139,833 | 14.6 | 20,464 | 30.4 | 42,498 | 42.4 | 59,257 | 12.6 | 17,614 | ملك |
| Rented Unfurnished | 100 | 11,494 | 13.8 | 1,587 | 25.8 | 2,969 | 43.0 | 4,941 | 17.4 | 1,997 | مستأجر غير مفروش |
| Rented Furnished | 100 | 1,431 | 17.0 | 243 | 26.6 | 381 | 41.6 | 595 | 14.8 | 212 | مستأجر مفروش |
| Without Payment | 100 | 20,345 | 17.3 | 3,515 | 27.7 | 5,630 | 41.3 | 8,412 | 13.7 | 2,788 | دون مقابل |
| For Work | 100 | 490 | 24.9 | 122 | 28.2 | 138 | 36.7 | 180 | 10.2 | 50 | مقابل عمل |
| Other | 100 | 505 | 23.2 | 117 | 32.7 | 165 | 35.6 | 180 | 8.5 | 43 | أخرى |
| Not Stated | 100 | 151 | 13.9 | 21 | 20.5 | 31 | 45.7 | 69 | 19.9 | 30 | غير مبين |
| Total | 100 | 174,249 | 15.0 | 26,069 | 29.7 | 51,812 | 42.3 | 73,634 | 13.0 | 22,734 | المجموع |

جدول 32 (تابع): الأسر في قطاع غزة حسب حيازة المسكن وكثافة السكن ونوع التجمع، 2007

Table 32 (Cont.): Households in Gaza Strip by Tenure of Housing Unit, Housing Density and Type of Locality, 2007

| Type of Locality and Tenure of Housing Unit | كثافة السكن | | | | | | | | | | نوع التجمع وحيازة المسكن |
|---|------------------|------------|-----------|------------|-------------|------------|-------------|------------|-------------------------|------------|--------------------------|
| | المجموع Total | | +3 | | 2.99 - 2.00 | | 1.99 - 1.00 | | اقل من 1 Less Than 1 | | |
| | نسبة % | عدد No. | نسبة % | عدد No. | نسبة % | عدد No. | نسبة % | عدد No. | نسبة % | عدد No. | |
| Rural | | | | | | | | | | | ريف |
| Owned | 100 | 5,425 | 17.8 | 964 | 29.6 | 1,606 | 40.2 | 2,180 | 12.4 | 675 | ملك |
| Rented Unfurnished | 100 | 190 | 12.1 | 23 | 24.2 | 46 | 42.1 | 80 | 21.6 | 41 | مستأجر غير مفروش |
| Rented Furnished | 100 | 20 | 30.0 | 6 | 15.0 | 3 | 35.0 | 7 | 20.0 | 4 | مستأجر مفروش |
| Without Payment | 100 | 418 | 18.2 | 76 | 23.4 | 98 | 43.3 | 181 | 15.1 | 63 | دون مقابل |
| For Work | 100 | 30 | 40.0 | 12 | 20.0 | 6 | 40.0 | 12 | 0.0 | - | مقابل عمل |
| Other | 100 | 9 | 11.1 | 1 | 55.6 | 5 | 22.2 | 2 | 11.1 | 1 | أخرى |
| Not Stated | 100 | 15 | 13.3 | 2 | 26.7 | 4 | 40.0 | 6 | 20.0 | 3 | غير مبين |
| Total | 100 | 6,107 | 17.8 | 1,084 | 29.0 | 1,768 | 40.4 | 2,468 | 12.9 | 787 | المجموع |
| Camps | | | | | | | | | | | مخيمات |
| Owned | 100 | 28,118 | 20.1 | 5,654 | 33.7 | 9,485 | 36.4 | 10,231 | 9.8 | 2,748 | ملك |
| Rented Unfurnished | 100 | 2,178 | 21.9 | 478 | 28.9 | 629 | 38.4 | 837 | 10.7 | 234 | مستأجر غير مفروش |
| Rented Furnished | 100 | 194 | 25.8 | 50 | 36.1 | 70 | 30.9 | 60 | 7.2 | 14 | مستأجر مفروش |
| Without Payment | 100 | 2,369 | 20.7 | 490 | 29.4 | 697 | 39.3 | 931 | 10.6 | 251 | دون مقابل |
| For Work | 100 | 59 | 30.5 | 18 | 40.7 | 24 | 28.8 | 17 | 0.0 | - | مقابل عمل |
| Other | 100 | 42 | 31.0 | 13 | 26.2 | 11 | 31.0 | 13 | 11.9 | 5 | أخرى |
| Not Stated | 100 | 27 | 14.8 | 4 | 22.2 | 6 | 40.7 | 11 | 22.2 | 6 | غير مبين |
| Total | 100 | 32,987 | 20.3 | 6,707 | 33.1 | 10,922 | 36.7 | 12,100 | 9.9 | 3,258 | المجموع |

جدول 33: الأسر في قطاع غزة حسب نوع المسكن وكثافة السكن ونوع التجمع، 2007

Table 33: Households in Gaza Strip by Type of Housing Unit, Housing Density and Type of Locality, 2007

| Type of Locality and Type of Housing Unit | Housing Densityكثافة السكن | | | | | | | | | | نوع التجمع و نوع المسكن |
|---|----------------------------|------------|-----------|------------|-------------|------------|-------------|------------|-------------------------|------------|-------------------------|
| | المجموع Total | | +3 | | 2.99 - 2.00 | | 1.99 - 1.00 | | أقل من 1 Less Than 1 | | |
| | نسبة % | عدد No. | نسبة % | عدد No. | نسبة % | عدد No. | نسبة % | عدد No. | نسبة % | عدد No. | |
| Gaza Stripقطاع غزة | | | | | | | | | | | |
| Villaفيلا | 100 | 3,298 | 7.9 | 259 | 26.9 | 887 | 45.9 | 1,514 | 19.3 | 638 | |
| Houseدار | 100 | 78,431 | 21.2 | 16,644 | 33.9 | 26,573 | 35.6 | 27,893 | 9.3 | 7,321 | |
| Apartmentشقة | 100 | 130,574 | 12.7 | 16,552 | 28.2 | 36,775 | 44.8 | 58,479 | 14.4 | 18,768 | |
| Separate Roomغرفة مستقلة | 100 | 160 | 36.3 | 58 | 18.8 | 30 | 45.0 | 72 | 0.0 | - | |
| Tentخيمة | 100 | 140 | 57.1 | 80 | 20.0 | 28 | 22.1 | 31 | 0.7 | 1 | |
| Marginalبراكية | 100 | 621 | 36.4 | 226 | 28.5 | 177 | 28.3 | 176 | 6.8 | 42 | |
| Otherأخرى | 100 | 85 | 38.8 | 33 | 28.2 | 24 | 25.9 | 22 | 7.1 | 6 | |
| Not Statedغير مبين | 100 | 34 | 23.5 | 8 | 23.5 | 8 | 44.1 | 15 | 8.8 | 3 | |
| Totalالمجموع | 100 | 213,343 | 15.9 | 33,860 | 30.2 | 64,502 | 41.3 | 88,202 | 12.6 | 26,779 | |
| Urbanحضر | | | | | | | | | | | |
| Villaفيلا | 100 | 2,760 | 6.6 | 183 | 25.7 | 708 | 47.6 | 1,313 | 20.1 | 556 | |
| Houseدار | 100 | 56,185 | 20.4 | 11,452 | 33.7 | 18,930 | 36.5 | 20,499 | 9.4 | 5,304 | |
| Apartmentشقة | 100 | 114,417 | 12.3 | 14,084 | 27.9 | 31,944 | 45.1 | 51,560 | 14.7 | 16,829 | |
| Separate Roomغرفة مستقلة | 100 | 126 | 32.5 | 41 | 19.8 | 25 | 47.6 | 60 | 0.0 | - | |
| Tentخيمة | 100 | 120 | 58.3 | 70 | 20.0 | 24 | 21.7 | 26 | 0.0 | - | |
| Marginalبراكية | 100 | 532 | 37.8 | 201 | 28.4 | 151 | 26.9 | 143 | 7.0 | 37 | |
| Otherأخرى | 100 | 79 | 38.0 | 30 | 30.4 | 24 | 25.3 | 20 | 6.3 | 5 | |
| Not Statedغير مبين | 100 | 30 | 26.7 | 8 | 20.0 | 6 | 43.3 | 13 | 10.0 | 3 | |
| Totalالمجموع | 100 | 174,249 | 15.0 | 26,069 | 29.7 | 51,812 | 42.3 | 73,634 | 13.0 | 22,734 | |

جدول 33 (تابع): الأسر في قطاع غزة حسب نوع المسكن وكثافة السكن ونوع التجمع، 2007

Table 33 (Cont.): Households in Gaza Strip by Type of Housing Unit, Housing Density and Type of Locality, 2007

| Type of Locality and Type of Housing Unit | Housing Density | | | | | | | | | | نوع التجمع و نوع المسكن |
|---|------------------|------------|-----------|------------|-------------|------------|-------------|------------|-------------------------|------------|-------------------------|
| | المجموع Total | | +3 | | 2.99 - 2.00 | | 1.99 - 1.00 | | اقل من 1 Less Than 1 | | |
| | نسبة % | عدد No. | نسبة % | عدد No. | نسبة % | عدد No. | نسبة % | عدد No. | نسبة % | عدد No. | |
| Rural | | | | | | | | | | | ريف |
| Villa | 100 | 127 | 7.1 | 9 | 21.3 | 27 | 45.7 | 58 | 26.0 | 33 | فيلا |
| House | 100 | 3,863 | 22.2 | 858 | 32.5 | 1,256 | 35.2 | 1,360 | 10.1 | 389 | دار |
| Apartment | 100 | 2,000 | 9.0 | 180 | 22.7 | 453 | 50.4 | 1,007 | 18.0 | 360 | شقة |
| Separate Room | 100 | 18 | 33.3 | 6 | 16.7 | 3 | 50.0 | 9 | 0.0 | - | غرفة مستقلة |
| Tent | 100 | 20 | 50.0 | 10 | 20.0 | 4 | 25.0 | 5 | 5.0 | 1 | خيمة |
| Marginal | 100 | 76 | 27.6 | 21 | 31.6 | 24 | 35.5 | 27 | 5.3 | 4 | براكية |
| Other | 100 | - | 0.0 | - | 0.0 | - | 0.0 | - | 0.0 | - | أخرى |
| Not Stated | 100 | 3 | 0.0 | - | 33.3 | 1 | 66.7 | 2 | 0.0 | - | غير مبين |
| Total | 100 | 6,107 | 17.8 | 1,084 | 29.0 | 1,768 | 40.4 | 2,468 | 12.9 | 787 | المجموع |
| Camps | | | | | | | | | | | مخيمات |
| Villa | 100 | 411 | 16.3 | 67 | 37.0 | 152 | 34.8 | 143 | 11.9 | 49 | فيلا |
| House | 100 | 18,383 | 23.6 | 4,334 | 34.7 | 6,387 | 32.8 | 6,034 | 8.9 | 1,628 | دار |
| Apartment | 100 | 14,157 | 16.2 | 2,288 | 30.9 | 4,378 | 41.8 | 5,912 | 11.2 | 1,579 | شقة |
| Separate Room | 100 | 16 | 68.8 | 11 | 12.5 | 2 | 18.8 | 3 | 0.0 | - | غرفة مستقلة |
| Tent | 100 | - | 0.0 | - | 0.0 | - | 0.0 | - | 0.0 | - | خيمة |
| Marginal | 100 | 13 | 30.8 | 4 | 15.4 | 2 | 46.2 | 6 | 7.7 | 1 | براكية |
| Other | 100 | 6 | 50.0 | 3 | 0.0 | - | 33.3 | 2 | 16.7 | 1 | أخرى |
| Not Stated | 100 | 1 | 0.0 | - | 100.0 | 1 | 0.0 | - | 0.0 | - | غير مبين |
| Total | 100 | 32,987 | 20.3 | 6,707 | 33.1 | 10,922 | 36.7 | 12,100 | 9.9 | 3,258 | المجموع |

جدول 34: الأسر في قطاع غزة حسب الحالة التعليمية لرب الأسرة وكثافة السكن ونوع التجمع، 2007

Table 34: Households in Gaza Strip by Educational Attainment of Head of Household, Housing Density and Type of Locality, 2007

| Type of Locality and Educational Attainment of Head of Household | Housing Density | | | | | | | | | | نوع التجمع والحالة التعليمية لرب الأسرة |
|--|------------------|------------|-----------|------------|-------------|------------|-------------|------------|-------------------------|------------|---|
| | المجموع Total | | +3 | | 2.00 - 2.99 | | 1.00 - 1.99 | | اقل من 1 Less Than 1 | | |
| | نسبة % | عدد No. | نسبة % | عدد No. | نسبة % | عدد No. | نسبة % | عدد No. | نسبة % | عدد No. | |
| Gaza Strip | | | | | | | | | | | قطاع غزة |
| Illiterate | 100 | 13,762 | 12.8 | 1,768 | 20.6 | 2,834 | 37.4 | 5,150 | 29.1 | 4,010 | أمي |
| Read & Write only | 100 | 19,202 | 24.8 | 4,765 | 33.2 | 6,371 | 31.6 | 6,063 | 10.4 | 2,003 | ملم |
| Elementary | 100 | 36,415 | 23.4 | 8,520 | 36.0 | 13,093 | 33.6 | 12,224 | 7.1 | 2,578 | ابتدائي |
| Preparatory | 100 | 46,142 | 18.0 | 8,306 | 33.7 | 15,540 | 39.7 | 18,297 | 8.7 | 3,999 | اعدادي |
| Secondary | 100 | 45,107 | 14.0 | 6,309 | 30.1 | 13,559 | 43.7 | 19,725 | 12.2 | 5,514 | ثانوي |
| Associated Diploma | 100 | 12,922 | 10.9 | 1,412 | 28.9 | 3,734 | 46.4 | 6,002 | 13.7 | 1,774 | دبلوم متوسط |
| Bachelor | 100 | 33,775 | 7.2 | 2,440 | 23.7 | 8,018 | 51.7 | 17,455 | 17.4 | 5,862 | بكالوريوس |
| Higher Diploma | 100 | 1,047 | 8.0 | 84 | 24.3 | 254 | 51.5 | 539 | 16.2 | 170 | دبلوم عالي |
| Master | 100 | 3,404 | 5.8 | 196 | 22.3 | 758 | 55.3 | 1,882 | 16.7 | 568 | ماجستير |
| Ph.D | 100 | 1,403 | 3.2 | 45 | 21.3 | 299 | 56.7 | 795 | 18.8 | 264 | دكتوراه |
| Not Stated | 100 | 164 | 9.1 | 15 | 25.6 | 42 | 42.7 | 70 | 22.6 | 37 | غير مبين |
| Total | 100 | 213,343 | 15.9 | 33,860 | 30.2 | 64,502 | 41.3 | 88,202 | 12.6 | 26,779 | المجموع |
| Urban | | | | | | | | | | | حضر |
| Illiterate | 100 | 10,594 | 13.3 | 1,404 | 21.0 | 2,222 | 37.0 | 3,915 | 28.8 | 3,053 | أمي |
| Read & Write only | 100 | 16,023 | 24.2 | 3,870 | 33.6 | 5,382 | 31.9 | 5,115 | 10.3 | 1,656 | ملم |
| Elementary | 100 | 30,344 | 22.4 | 6,799 | 35.7 | 10,841 | 34.5 | 10,460 | 7.4 | 2,244 | ابتدائي |
| Preparatory | 100 | 37,007 | 16.9 | 6,238 | 33.1 | 12,233 | 41.0 | 15,162 | 9.1 | 3,374 | اعدادي |
| Secondary | 100 | 36,412 | 12.9 | 4,703 | 29.2 | 10,647 | 44.8 | 16,304 | 13.1 | 4,758 | ثانوي |
| Associated Diploma | 100 | 10,252 | 9.6 | 983 | 27.6 | 2,833 | 48.0 | 4,921 | 14.8 | 1,515 | دبلوم متوسط |
| Bachelor | 100 | 28,340 | 6.4 | 1,814 | 23.0 | 6,514 | 52.3 | 14,829 | 18.3 | 5,183 | بكالوريوس |
| Higher Diploma | 100 | 867 | 7.5 | 65 | 22.3 | 193 | 53.3 | 462 | 17.0 | 147 | دبلوم عالي |
| Master | 100 | 2,998 | 5.1 | 152 | 21.8 | 655 | 55.5 | 1,665 | 17.5 | 526 | ماجستير |
| Ph.D | 100 | 1,269 | 2.3 | 29 | 20.0 | 254 | 58.2 | 738 | 19.5 | 248 | دكتوراه |
| Not Stated | 100 | 143 | 8.4 | 12 | 26.6 | 38 | 44.1 | 63 | 21.0 | 30 | غير مبين |
| Total | 100 | 174,249 | 15.0 | 26,069 | 29.7 | 51,812 | 42.3 | 73,634 | 13.0 | 22,734 | المجموع |

جدول 34 (تابع): الأسر في قطاع غزة حسب الحالة التعليمية لرب الأسرة وكثافة السكن ونوع التجمع، 2007

Table 34 (Cont.): Households in Gaza Strip by Educational Attainment of Head of Household, Housing Density and Type of Locality, 2007

| Type of Locality and Educational Attainment of Head of Household | Housing Density | | | | | | | | | | نوع التجمع والحالة التعليمية لرب الأسرة |
|--|------------------|------------|-----------|------------|-------------|------------|-------------|------------|-------------------------|------------|---|
| | المجموع Total | | +3 | | 2.00 - 2.99 | | 1.00 - 1.99 | | أقل من 1 Less Than 1 | | |
| | نسبة % | عدد No. | نسبة % | عدد No. | نسبة % | عدد No. | نسبة % | عدد No. | نسبة % | عدد No. | |
| Rural | | | | | | | | | | | ريف |
| Illiterate | 100 | 663 | 17.8 | 118 | 22.3 | 148 | 40.7 | 270 | 19.2 | 127 | أمي |
| Read & Write only | 100 | 518 | 27.6 | 143 | 31.1 | 161 | 31.5 | 163 | 9.8 | 51 | ملم |
| Elementary | 100 | 1,053 | 26.1 | 275 | 37.4 | 394 | 30.4 | 320 | 6.1 | 64 | ابتدائي |
| Preparatory | 100 | 1,410 | 18.2 | 256 | 31.4 | 443 | 39.6 | 559 | 10.8 | 152 | اعدادي |
| Secondary | 100 | 1,174 | 14.8 | 174 | 28.8 | 338 | 42.9 | 504 | 13.5 | 158 | ثانوي |
| Associated Diploma | 100 | 337 | 11.6 | 39 | 24.9 | 84 | 46.9 | 158 | 16.6 | 56 | دبلوم متوسط |
| Bachelor | 100 | 834 | 8.6 | 72 | 20.9 | 174 | 52.0 | 434 | 18.5 | 154 | بكالوريوس |
| Higher Diploma | 100 | 31 | 9.7 | 3 | 12.9 | 4 | 54.8 | 17 | 22.6 | 7 | دبلوم عالي |
| Master | 100 | 58 | 5.2 | 3 | 17.2 | 10 | 55.2 | 32 | 22.4 | 13 | ماجستير |
| Ph.D | 100 | 24 | 4.2 | 1 | 41.7 | 10 | 41.7 | 10 | 12.5 | 3 | دكتوراه |
| Not Stated | 100 | 5 | 0.0 | - | 40.0 | 2 | 20.0 | 1 | 40.0 | 2 | غير مبين |
| Total | 100 | 6,107 | 17.8 | 1,084 | 29.0 | 1,768 | 40.4 | 2,468 | 12.9 | 787 | المجموع |
| Camps | | | | | | | | | | | مخيمات |
| Illiterate | 100 | 2,505 | 9.8 | 246 | 18.5 | 464 | 38.5 | 965 | 33.1 | 830 | أمي |
| Read & Write only | 100 | 2,661 | 28.3 | 752 | 31.1 | 828 | 29.5 | 785 | 11.1 | 296 | ملم |
| Elementary | 100 | 5,018 | 28.8 | 1,446 | 37.0 | 1,858 | 28.8 | 1,444 | 5.4 | 270 | ابتدائي |
| Preparatory | 100 | 7,725 | 23.5 | 1,812 | 37.1 | 2,864 | 33.3 | 2,576 | 6.1 | 473 | اعدادي |
| Secondary | 100 | 7,521 | 19.0 | 1,432 | 34.2 | 2,574 | 38.8 | 2,917 | 8.0 | 598 | ثانوي |
| Associated Diploma | 100 | 2,333 | 16.7 | 390 | 35.0 | 817 | 39.6 | 923 | 8.7 | 203 | دبلوم متوسط |
| Bachelor | 100 | 4,601 | 12.0 | 554 | 28.9 | 1,330 | 47.6 | 2,192 | 11.4 | 525 | بكالوريوس |
| Higher Diploma | 100 | 149 | 10.7 | 16 | 38.3 | 57 | 40.3 | 60 | 10.7 | 16 | دبلوم عالي |
| Master | 100 | 348 | 11.8 | 41 | 26.7 | 93 | 53.2 | 185 | 8.3 | 29 | ماجستير |
| Ph.D | 100 | 110 | 13.6 | 15 | 31.8 | 35 | 42.7 | 47 | 11.8 | 13 | دكتوراه |
| Not Stated | 100 | 16 | 18.8 | 3 | 12.5 | 2 | 37.5 | 6 | 31.3 | 5 | غير مبين |
| Total | 100 | 32,987 | 20.3 | 6,707 | 33.1 | 10,922 | 36.7 | 12,100 | 9.9 | 3,258 | المجموع |

جدول 35: الأسر في قطاع غزة حسب المصدر الرئيسي للطاقة المستخدمة في الطبخ ونوع التجمع، 2007

Table 35: Households in Gaza Strip by Main Source of Energy for Cooking and Type of Locality, 2007

| Type of Locality | المصدر الرئيسي للطاقة المستخدمة في الطبخ | | | | | | | | | | | | | | نوع التجمع |
|------------------|--|---------|------------|-------|-------|-----|------|-------|-------------|-----|----------|-----|------|---------|------------|
| | Main Source of Energy for Cooking | | | | | | | | | | | | | | |
| | المجموع | | غير مبين | | أخرى | | حطب | | كهرباء | | كاز | | غاز | | |
| | Total | | Not Stated | | Other | | Wood | | Electricity | | Kerosene | | Gas | | |
| | نسبة | عدد | نسبة | عدد | نسبة | عدد | نسبة | عدد | نسبة | عدد | نسبة | عدد | نسبة | عدد | |
| | % | No. | % | No. | % | No. | % | No. | % | No. | % | No. | % | No. | |
| Gaza Strip | 100 | 214,760 | 0.5 | 1,014 | 0.1 | 143 | 1.2 | 2,650 | 0.4 | 765 | 0.1 | 288 | 97.7 | 209,900 | قطاع غزة |
| Urban | 100 | 175,452 | 0.5 | 861 | 0.1 | 97 | 1.3 | 2,228 | 0.4 | 626 | 0.1 | 220 | 97.7 | 171,420 | حضر |
| Rural | 100 | 6,144 | 0.5 | 32 | 0.2 | 11 | 4.9 | 303 | 0.3 | 20 | 0.1 | 7 | 93.9 | 5,771 | ريف |
| Camps | 100 | 33,164 | 0.4 | 121 | 0.1 | 35 | 0.4 | 119 | 0.4 | 119 | 0.2 | 61 | 98.6 | 32,709 | مخيمات |

جدول 36: الأسر في قطاع غزة حسب المصدر الرئيسي للطاقة المستخدمة في التدفئة ونوع التجمع، 2007

Table 36: Households in Gaza Strip by Main Source of Energy for Heating and Type of Locality, 2007

| Type of Locality | المصدر الرئيسي للطاقة المستخدمة في التدفئة | | | | | | | | | | | | | | | | | | | | نوع التجمع |
|------------------|--|---------|------------|-------|-------|-----|--------|-----|------|-------|------|--------|-------------|--------|----------|-------|------|--------|------------|--------|------------|
| | المجموع | | غير مبين | | أخرى | | سولار | | فحم | | حطب | | كهرباء | | كاز | | غاز | | لا يوجد | | |
| | Total | | Not Stated | | Other | | Diesel | | Coal | | Wood | | Electricity | | Kerosene | | Gas | | No Heating | | |
| | نسبة | عدد | نسبة | عدد | نسبة | عدد | نسبة | عدد | نسبة | عدد | نسبة | عدد | نسبة | عدد | نسبة | عدد | نسبة | عدد | نسبة | عدد | |
| | % | No. | % | No. | % | No. | % | No. | % | No. | % | No. | % | No. | % | No. | % | No. | % | No. | |
| Gaza Strip | 100 | 214,760 | 0.7 | 1,534 | 0.3 | 692 | 0.0 | 99 | 0.5 | 1,114 | 10.5 | 22,580 | 36.4 | 78,217 | 1.1 | 2,424 | 7.7 | 16,444 | 42.7 | 91,656 | قطاع غزة |
| Urban | 100 | 175,452 | 0.7 | 1,272 | 0.3 | 553 | 0.0 | 83 | 0.5 | 856 | 10.8 | 18,942 | 36.4 | 63,912 | 1.2 | 2,069 | 8.3 | 14,535 | 41.7 | 73,230 | حضر |
| Rural | 100 | 6,144 | 0.7 | 44 | 0.4 | 23 | 0.1 | 4 | 0.5 | 31 | 34.2 | 2,104 | 21.7 | 1,333 | 0.9 | 58 | 4.9 | 302 | 36.5 | 2,245 | ريف |
| Camps | 100 | 33,164 | 0.7 | 218 | 0.3 | 116 | 0.0 | 12 | 0.7 | 227 | 4.6 | 1,534 | 39.1 | 12,972 | 0.9 | 297 | 4.8 | 1,607 | 48.8 | 16,181 | مخيمات |

جدول 37: الأسر في قطاع غزة التي يتوفر لديها السلع المعمرة ونوع التجمع، 2007

Table 37: Households in Gaza Strip Which Have Durable Goods and Type of Locality, 2007

| Durable Goods | | نوع التجمع | | | قطاع غزة Gaza Strip | السلع المعمرة | |
|-------------------------|-----|-----------------|--------------|--------------|------------------------|---------------|------------------|
| | | مخيمات Camps | ريف Rural | حضر Urban | | | |
| Private Car | No. | 1,865 | 642 | 23,445 | 25,952 | عدد | سيارة خصوصية |
| | % | 5.6 | 10.4 | 13.4 | 12.1 | نسبة | |
| Refrigerator | No. | 30,189 | 4,929 | 160,113 | 195,231 | عدد | ثلاجة كهربائية |
| | % | 91.0 | 80.2 | 91.3 | 90.9 | نسبة | |
| Solar Boiler | No. | 23,060 | 3,861 | 120,561 | 147,482 | عدد | سخان شمسي |
| | % | 69.5 | 62.8 | 68.7 | 68.7 | نسبة | |
| Central Heating | No. | 363 | 50 | 2,556 | 2,969 | عدد | تدفئة مركزية |
| | % | 1.1 | 0.8 | 1.5 | 1.4 | نسبة | |
| Vacuumm Cleaner | No. | 2,408 | 983 | 32,019 | 35,410 | عدد | مكنسة كهربائية |
| | % | 7.3 | 16.1 | 18.4 | 16.6 | نسبة | |
| Gas Cooker/ Electricity | No. | 32,955 | 5,924 | 173,410 | 212,289 | عدد | طباخ غاز/ كهرباء |
| | % | 99.4 | 96.4 | 98.8 | 98.8 | نسبة | |
| Microwave | No. | 3,970 | 553 | 26,843 | 31,366 | عدد | ميكرويف |
| | % | 12.0 | 9.0 | 15.3 | 14.6 | نسبة | |
| Washing Machine | No. | 30,419 | 5,051 | 161,099 | 196,569 | عدد | غسالة ملابس |
| | % | 91.7 | 82.2 | 91.8 | 91.5 | نسبة | |
| Home Library | No. | 6,644 | 1,072 | 33,942 | 41,658 | عدد | مكتبة منزلية |
| | % | 20.0 | 17.4 | 19.3 | 19.4 | نسبة | |
| Radio/ Recorder | No. | 23,967 | 4,300 | 132,935 | 161,202 | عدد | راديو/ مسجل |
| | % | 72.3 | 70.0 | 75.8 | 75.1 | نسبة | |
| T.V. | No. | 30,986 | 5,303 | 162,038 | 198,327 | عدد | تلفزيون |
| | % | 93.4 | 86.3 | 92.4 | 92.3 | نسبة | |
| Video/DVD | No. | 2,476 | 472 | 19,901 | 22,849 | عدد | فيديو/ DVD |
| | % | 7.5 | 7.7 | 11.3 | 10.6 | نسبة | |
| Satellite/ Dish | No. | 27,208 | 4,100 | 139,899 | 171,207 | عدد | صحن لاقط |
| | % | 82.0 | 66.7 | 79.7 | 79.7 | نسبة | |
| Phone Line | No. | 12,150 | 1,546 | 67,160 | 80,856 | عدد | خط هاتف |
| | % | 36.6 | 25.2 | 38.3 | 37.6 | نسبة | |

جدول 38: الأسر في قطاع غزة التي يتوفر لديها السلع المعمرة حسب نوع المسكن ونوع التجمع، 2007

Table 38: Households in Gaza Strip Which Have Durable Goods by Type of Housing Unit and Type of Locality, 2007

| Type of Locality and Durable Goods | | نوع المسكن | | | | | | | | | نوع التجمع والسلع المعمرة | |
|------------------------------------|-----|----------------------|------------------------|---------------|--------------------|--------------|------------------------------|------------------|--------------|---------------|---------------------------|------------------|
| | | Type of Housing Unit | | | | | | | | | | |
| | | المجموع Total | غير مبين Not Stated | أخرى Other | براكية Marginal | خيمة Tent | غرفة مستقلة Separate Room | شقة Apartment | دار House | فيلا Villa | | |
| Gaza Strip | | | | | | | | | | | | قطاع غزة |
| Private Car | No. | 25,952 | 6 | 4 | 14 | 0 | 1 | 17,857 | 7,154 | 916 | عدد | سيارة خصوصية |
| | % | 12.1 | 0.7 | 4.7 | 2.2 | 0.0 | 0.6 | 13.6 | 9.1 | 27.6 | نسبة | |
| Refrigerator | No. | 195,231 | 29 | 60 | 282 | 10 | 38 | 121,407 | 70,102 | 3,303 | عدد | ثلاجة كهربائية |
| | % | 90.9 | 3.3 | 69.8 | 45.1 | 7.1 | 23.8 | 92.8 | 89.1 | 99.5 | نسبة | |
| Solar Boiler | No. | 147,482 | 23 | 48 | 137 | 3 | 9 | 92,124 | 52,428 | 2,710 | عدد | سخان شمسي |
| | % | 68.7 | 2.6 | 55.8 | 21.9 | 2.1 | 5.6 | 70.4 | 66.6 | 81.7 | نسبة | |
| Central Heating | No. | 2,969 | 1 | 0 | 0 | 0 | 1 | 2,017 | 836 | 114 | عدد | تدفئة مركزية |
| | % | 1.4 | 0.1 | 0.0 | 0.0 | 0.0 | 0.6 | 1.5 | 1.1 | 3.4 | نسبة | |
| Vacuumm Cleaner | No. | 35,410 | 4 | 3 | 5 | 0 | 2 | 26,969 | 7,234 | 1,193 | عدد | مكنسة كهربائية |
| | % | 16.5 | 0.4 | 3.5 | 0.8 | 0.0 | 1.3 | 20.6 | 9.2 | 35.9 | نسبة | |
| Gas Cooker/ Electricity | No. | 212,289 | 42 | 79 | 449 | 39 | 112 | 130,764 | 77,486 | 3,318 | عدد | طباخ غاز/ كهرباء |
| | % | 98.8 | 4.7 | 91.9 | 71.8 | 27.9 | 70.0 | 99.9 | 98.5 | 100.0 | نسبة | |
| Microwave | No. | 31,366 | 8 | 3 | 7 | 0 | 0 | 23,115 | 7,199 | 1,034 | عدد | ميكرويف |
| | % | 14.6 | 0.9 | 3.5 | 1.1 | 0.0 | 0.0 | 17.7 | 9.1 | 31.2 | نسبة | |
| Washing Machine | No. | 196,569 | 32 | 66 | 284 | 13 | 35 | 122,822 | 70,009 | 3,308 | عدد | غسالة ملابس |
| | % | 91.5 | 3.6 | 76.7 | 45.4 | 9.3 | 21.9 | 93.9 | 89.0 | 99.7 | نسبة | |
| Home Library | No. | 41,658 | 5 | 5 | 21 | 1 | 3 | 26,813 | 13,665 | 1,145 | عدد | مكتبة منزلية |
| | % | 19.4 | 0.6 | 5.8 | 3.4 | 0.7 | 1.9 | 20.5 | 17.4 | 34.5 | نسبة | |
| Radio/ Recorder | No. | 161,202 | 28 | 66 | 323 | 34 | 56 | 100,543 | 57,378 | 2,774 | عدد | راديو/ مسجل |
| | % | 75.1 | 3.1 | 76.7 | 51.7 | 24.3 | 35.0 | 76.8 | 72.9 | 83.6 | نسبة | |
| T.V. | No. | 198,327 | 32 | 65 | 351 | 21 | 53 | 123,238 | 71,350 | 3,217 | عدد | تلفزيون |
| | % | 92.3 | 3.6 | 75.6 | 56.2 | 15.0 | 33.1 | 94.2 | 90.7 | 96.9 | نسبة | |
| Video/DVD | No. | 22,849 | 4 | 4 | 10 | 0 | 2 | 16,155 | 5,895 | 779 | عدد | فيديو/ DVD |
| | % | 10.6 | 0.4 | 4.7 | 1.6 | 0.0 | 1.3 | 12.3 | 7.5 | 23.5 | نسبة | |
| Satellite/ Dish | No. | 171,207 | 29 | 56 | 212 | 7 | 35 | 109,415 | 58,520 | 2,933 | عدد | صحن لاقط |
| | % | 79.7 | 3.3 | 65.1 | 33.9 | 5.0 | 21.9 | 83.6 | 74.4 | 88.4 | نسبة | |
| Phone Line | No. | 80,856 | 14 | 17 | 49 | 0 | 3 | 53,596 | 25,294 | 1,883 | عدد | خط هاتف |
| | % | 37.6 | 1.6 | 19.8 | 7.8 | 0.0 | 1.9 | 41.0 | 32.1 | 56.7 | نسبة | |

جدول 38 (تابع): الأسر في قطاع غزة التي يتوفر لديها السلع المعمرة حسب نوع المسكن ونوع التجمع، 2007

Table 38 (Cont.): Households in Gaza Strip Which Have Durable Goods by Type of Housing Unit and Type of Locality, 2007

| Type of Locality and Durable Goods | | نوع المسكن | | | | | | | | نوع التجمع والسلع المعمرة | | | |
|------------------------------------|-------------|----------------------|------------------------|---------------|--------------------|--------------|------------------------------|------------------|--------------|---------------------------|-------|---------------|------------------|
| | | Type of Housing Unit | | | | | | | | | | | |
| | | المجموع Total | غير مبين Not Stated | أخرى Other | براكية Marginal | خيمة Tent | غرفة مستقلة Separate Room | شقة Apartment | دار House | | | فيلا Villa | |
| Urban | | | | | | | | | | | | حضر | |
| | Private Car | No. | 23,445 | 5 | 4 | 10 | 0 | 0 | 16,553 | 6,025 | 848 | عدد | سيارة خصوصية |
| | | % | 13.4 | 0.6 | 5.0 | 1.9 | 0.0 | 0.0 | 14.4 | 10.7 | 30.5 | نسبة | |
| Refrigerator | | No. | 160,113 | 26 | 55 | 241 | 8 | 30 | 106,792 | 50,196 | 2,765 | عدد | ثلاجة كهربائية |
| | | % | 91.3 | 3.4 | 68.8 | 45.0 | 6.7 | 23.8 | 93.1 | 89.1 | 99.4 | نسبة | |
| Solar Boiler | | No. | 120,561 | 20 | 43 | 125 | 3 | 7 | 80,606 | 37,448 | 2,309 | عدد | سخان شمسي |
| | | % | 68.7 | 2.6 | 53.8 | 23.4 | 2.5 | 5.6 | 70.3 | 66.4 | 83.0 | نسبة | |
| Central Heating | | No. | 2,556 | 1 | 0 | 0 | 0 | 1 | 1,810 | 643 | 101 | عدد | تدفئة مركزية |
| | | % | 1.5 | 0.1 | 0.0 | 0.0 | 0.0 | 0.8 | 1.6 | 1.1 | 3.6 | نسبة | |
| Vacuumm Cleaner | | No. | 32,019 | 4 | 3 | 5 | 0 | 2 | 24,704 | 6,209 | 1,092 | عدد | مكنسة كهربائية |
| | | % | 18.2 | 0.5 | 3.8 | 0.9 | 0.0 | 1.6 | 21.5 | 11.0 | 39.3 | نسبة | |
| Gas Cooker/ Electricity | | No. | 173,410 | 37 | 73 | 381 | 28 | 86 | 114,595 | 55,430 | 2,780 | عدد | طباخ غاز/ كهرباء |
| | | % | 98.8 | 4.8 | 91.3 | 71.2 | 23.3 | 68.3 | 99.9 | 98.3 | 100.0 | نسبة | |
| Microwave | | No. | 26,843 | 8 | 2 | 7 | 0 | 0 | 20,588 | 5,323 | 915 | عدد | ميكرويف |
| | | % | 15.3 | 1.0 | 2.5 | 1.3 | 0.0 | 0.0 | 18.0 | 9.4 | 32.9 | نسبة | |
| Washing Machine | | No. | 161,099 | 29 | 60 | 239 | 11 | 27 | 107,901 | 50,061 | 2,771 | عدد | غسالة ملابس |
| | | % | 91.8 | 3.8 | 75.0 | 44.7 | 9.2 | 21.4 | 94.1 | 88.8 | 99.6 | نسبة | |
| Home Library | | No. | 33,942 | 5 | 3 | 20 | 0 | 2 | 23,323 | 9,611 | 978 | عدد | مكتبة منزلية |
| | | % | 19.3 | 0.6 | 3.8 | 3.7 | 0.0 | 1.6 | 20.3 | 17.1 | 35.2 | نسبة | |
| Radio/ Recorder | | No. | 132,935 | 25 | 60 | 273 | 31 | 42 | 88,680 | 41,462 | 2,362 | عدد | راديو/ مسجل |
| | | % | 75.8 | 3.2 | 75.0 | 51.0 | 25.8 | 33.3 | 77.3 | 73.6 | 84.9 | نسبة | |
| T.V. | | No. | 162,038 | 29 | 59 | 304 | 16 | 42 | 108,007 | 50,886 | 2,695 | عدد | تلفزيون |
| | | % | 92.4 | 3.8 | 73.8 | 56.8 | 13.3 | 33.3 | 94.2 | 90.3 | 96.9 | نسبة | |
| Video/DVD | | No. | 19,901 | 4 | 3 | 9 | 0 | 1 | 14,640 | 4,540 | 704 | عدد | فيديو / DVD |
| | | % | 11.3 | 0.5 | 3.8 | 1.7 | 0.0 | 0.8 | 12.8 | 8.1 | 25.3 | نسبة | |
| Satellite/ Dish | | No. | 139,899 | 26 | 50 | 191 | 6 | 29 | 95,833 | 41,293 | 2,471 | عدد | صحن لاقط |
| | | % | 79.7 | 3.4 | 62.5 | 35.7 | 5.0 | 23.0 | 83.6 | 73.3 | 88.9 | نسبة | |
| Phone Line | | No. | 67,160 | 13 | 11 | 42 | 0 | 2 | 47,284 | 18,170 | 1,638 | عدد | خط هاتف |
| | | % | 38.3 | 1.7 | 13.8 | 7.9 | 0.0 | 1.6 | 41.2 | 32.2 | 58.9 | نسبة | |

جدول 38 (تابع): الأسر في قطاع غزة التي يتوفر لديها السلع المعمرة حسب نوع المسكن ونوع التجمع، 2007

Table 38 (Cont.) : Households in Gaza Strip Which Have Durable Goods by Type of Housing Unit and Type of Locality, 2007

| Type of Locality and Durable Goods | | نوع المسكن | | | | | | | | | نوع التجمع والسلع المعمرة | |
|------------------------------------|-----|----------------------|------------------------|---------------|--------------------|--------------|------------------------------|------------------|--------------|---------------|---------------------------|------------------|
| | | Type of Housing Unit | | | | | | | | | | |
| | | المجموع Total | غير مبين Not Stated | أخرى Other | براكية Marginal | خيمة Tent | غرفة مستقلة Separate Room | شقة Apartment | دار House | فيلا Villa | | |
| Rural | | | | | | | | | | | | ريف |
| Private Car | No. | 642 | 1 | 0 | 3 | 0 | 0 | 262 | 335 | 41 | عدد | سيارة خصوصية |
| | % | 10.4 | 5.0 | 0.0 | 3.9 | 0.0 | 0.0 | 13.1 | 8.6 | 32.3 | نسبة | |
| Refrigerator | No. | 4,929 | 2 | 0 | 33 | 2 | 2 | 1,747 | 3,016 | 127 | عدد | ثلاجة كهربائية |
| | % | 80.2 | 10.0 | 0.0 | 42.9 | 10.0 | 11.1 | 87.3 | 77.7 | 100.0 | نسبة | |
| Solar Boiler | No. | 3,861 | 2 | 0 | 6 | 0 | 0 | 1,464 | 2,277 | 112 | عدد | سخان شمسي |
| | % | 62.8 | 10.0 | 0.0 | 7.8 | 0.0 | 0.0 | 73.1 | 58.7 | 88.2 | نسبة | |
| Central Heating | No. | 50 | 0 | 0 | 0 | 0 | 0 | 34 | 6 | 10 | عدد | تدفئة مركزية |
| | % | 0.8 | 0.0 | 0.0 | 0.0 | 0.0 | 0.0 | 1.7 | 0.2 | 7.9 | نسبة | |
| Vacuumm Cleaner | No. | 983 | 0 | 0 | 0 | 0 | 0 | 586 | 330 | 67 | عدد | مكنسة كهربائية |
| | % | 16.0 | 0.0 | 0.0 | 0.0 | 0.0 | 0.0 | 29.3 | 8.5 | 52.8 | نسبة | |
| Gas Cooker/ Electricity | No. | 5,924 | 3 | 0 | 57 | 11 | 13 | 1,996 | 3,717 | 127 | عدد | طباخ غاز/ كهرباء |
| | % | 96.4 | 15.0 | 0.0 | 74.0 | 55.0 | 72.2 | 99.7 | 95.8 | 100.0 | نسبة | |
| Microwave | No. | 553 | 0 | 0 | 0 | 0 | 0 | 322 | 185 | 46 | عدد | ميكرويف |
| | % | 9.0 | 0.0 | 0.0 | 0.0 | 0.0 | 0.0 | 16.1 | 4.8 | 36.2 | نسبة | |
| Washing Machine | No. | 5,051 | 2 | 0 | 36 | 2 | 2 | 1,793 | 3,090 | 126 | عدد | غسالة ملابس |
| | % | 82.2 | 10.0 | 0.0 | 46.8 | 10.0 | 11.1 | 89.6 | 79.6 | 99.2 | نسبة | |
| Home Library | No. | 1,072 | 0 | 0 | 0 | 1 | 0 | 464 | 544 | 63 | عدد | مكتبة منزلية |
| | % | 17.4 | 0.0 | 0.0 | 0.0 | 5.0 | 0.0 | 23.2 | 14.0 | 49.6 | نسبة | |
| Radio/ Recorder | No. | 4,300 | 2 | 0 | 39 | 3 | 6 | 1,462 | 2,678 | 110 | عدد | راديو/ مسجل |
| | % | 70.0 | 10.0 | 0.0 | 50.6 | 15.0 | 33.3 | 73.0 | 69.0 | 86.6 | نسبة | |
| T.V. | No. | 5,303 | 2 | 0 | 38 | 5 | 2 | 1,817 | 3,312 | 127 | عدد | تلفزيون |
| | % | 86.3 | 10.0 | 0.0 | 49.4 | 25.0 | 11.1 | 90.8 | 85.4 | 100.0 | نسبة | |
| Video/DVD | No. | 472 | 0 | 0 | 1 | 0 | 0 | 249 | 175 | 47 | عدد | فيديو/ DVD |
| | % | 7.7 | 0.0 | 0.0 | 1.3 | 0.0 | 0.0 | 12.4 | 4.5 | 37.0 | نسبة | |
| Satellite/ Dish | No. | 4,100 | 2 | 0 | 16 | 1 | 1 | 1,539 | 2,429 | 112 | عدد | صحن لاقط |
| | % | 66.7 | 10.0 | 0.0 | 20.8 | 5.0 | 5.6 | 76.9 | 62.6 | 88.2 | نسبة | |
| Phone Line | No. | 1,546 | 0 | 0 | 4 | 0 | 0 | 728 | 745 | 69 | عدد | خط هاتف |
| | % | 25.2 | 0.0 | 0.0 | 5.2 | 0.0 | 0.0 | 36.4 | 19.2 | 54.3 | نسبة | |

جدول 38 (تابع): الأسر في قطاع غزة التي يتوفر لديها السلع المعمرة حسب نوع المسكن ونوع التجمع، 2007

Table 38 (Cont.) : Households in Gaza Strip Which Have Durable Goods by Type of Housing Unit and Type of Locality, 2007

| Type of Locality and Durable Goods | | Type of Housing Unit | | | | | | | | نوع المسكن | | نوع التجمع والسلع المعمرة | |
|------------------------------------|-----|----------------------|------------|-------|----------|------|---------------|-----------|--------|------------|------|---------------------------|------------------|
| | | المجموع | غير مبين | أخرى | براكية | خيمة | غرفة مستقلة | شقة | دار | فيلا | | | |
| | | Total | Not Stated | Other | Marginal | Tent | Separate Room | Apartment | House | Villa | | | |
| Camps | | | | | | | | | | | | | مخيمات |
| Private Car | No. | 1,865 | 0 | 0 | 1 | 0 | 1 | 1,042 | 794 | 27 | عدد | | سيارة خصوصية |
| | % | 5.6 | 0.0 | 0.0 | 7.7 | 0.0 | 6.3 | 7.3 | 4.3 | 6.6 | نسبة | | |
| Refrigerator | No. | 30,189 | 1 | 5 | 8 | 0 | 6 | 12,868 | 16,890 | 411 | عدد | | ثلاجة كهربائية |
| | % | 91.0 | 1.0 | 83.3 | 61.5 | 0.0 | 37.5 | 90.7 | 91.6 | 100.0 | نسبة | | |
| Solar Boiler | No. | 23,060 | 1 | 5 | 6 | 0 | 2 | 10,054 | 12,703 | 289 | عدد | | سخان شمسي |
| | % | 69.5 | 1.0 | 83.3 | 46.2 | 0.0 | 12.5 | 70.9 | 68.9 | 70.3 | نسبة | | |
| Central Heating | No. | 363 | 0 | 0 | 0 | 0 | 0 | 173 | 187 | 3 | عدد | | تدفئة مركزية |
| | % | 1.1 | 0.0 | 0.0 | 0.0 | 0.0 | 0.0 | 1.2 | 1.0 | 0.7 | نسبة | | |
| Vacuumm Cleaner | No. | 2,408 | 0 | 0 | 0 | 0 | 0 | 1,679 | 695 | 34 | عدد | | مكنسة كهربائية |
| | % | 7.3 | 0.0 | 0.0 | 0.0 | 0.0 | 0.0 | 11.8 | 3.8 | 8.3 | نسبة | | |
| Gas Cooker/ Electricity | No. | 32,955 | 2 | 6 | 11 | 0 | 13 | 14,173 | 18,339 | 411 | عدد | | طباخ غاز/ كهرباء |
| | % | 99.4 | 2.0 | 100.0 | 84.6 | 0.0 | 81.3 | 99.9 | 99.5 | 100.0 | نسبة | | |
| Microwave | No. | 3,970 | 0 | 1 | 0 | 0 | 0 | 2,205 | 1,691 | 73 | عدد | | ميكرويف |
| | % | 12.0 | 0.0 | 16.7 | 0.0 | 0.0 | 0.0 | 15.5 | 9.2 | 17.8 | نسبة | | |
| Washing Machine | No. | 30,419 | 1 | 6 | 9 | 0 | 6 | 13,128 | 16,858 | 411 | عدد | | غسالة ملابس |
| | % | 91.7 | 1.0 | 100.0 | 69.2 | 0.0 | 37.5 | 92.6 | 91.4 | 100.0 | نسبة | | |
| Home Library | No. | 6,644 | 0 | 2 | 1 | 0 | 1 | 3,026 | 3,510 | 104 | عدد | | مكتبة منزلية |
| | % | 20.0 | 0.0 | 33.3 | 7.7 | 0.0 | 6.3 | 21.3 | 19.0 | 25.3 | نسبة | | |
| Radio/ Recorder | No. | 23,967 | 1 | 6 | 11 | 0 | 8 | 10,401 | 13,238 | 302 | عدد | | راديو/ مسجل |
| | % | 72.3 | 1.0 | 100.0 | 84.6 | 0.0 | 50.0 | 73.3 | 71.8 | 73.5 | نسبة | | |
| T.V. | No. | 30,986 | 1 | 6 | 9 | 0 | 9 | 13,414 | 17,152 | 395 | عدد | | تلفزيون |
| | % | 93.4 | 1.0 | 100.0 | 69.2 | 0.0 | 56.3 | 94.6 | 93.0 | 96.1 | نسبة | | |
| Video/DVD | No. | 2,476 | 0 | 1 | 0 | 0 | 1 | 1,266 | 1,180 | 28 | عدد | | فيديو/ DVD |
| | % | 7.5 | 0.0 | 16.7 | 0.0 | 0.0 | 6.3 | 8.9 | 6.4 | 6.8 | نسبة | | |
| Satellite/ Dish | No. | 27,208 | 1 | 6 | 5 | 0 | 5 | 12,043 | 14,798 | 350 | عدد | | صحن لاقط |
| | % | 82.0 | 1.0 | 100.0 | 38.5 | 0.0 | 31.3 | 84.9 | 80.3 | 85.2 | نسبة | | |
| Phone Line | No. | 12,150 | 1 | 6 | 3 | 0 | 1 | 5,584 | 6,379 | 176 | عدد | | خط هاتف |
| | % | 36.6 | 1.0 | 100.0 | 23.1 | 0.0 | 6.3 | 39.4 | 34.6 | 42.8 | نسبة | | |

جدول 39: الأسر في قطاع غزة التي يتوفر لديها السلع المعمرة حسب حيازة المسكن ونوع التجمع، 2007

Table 39: Households in Gaza Strip Which Have Durable Goods by Tenure of Housing Unit and Type of Locality, 2007

| Type of Locality and Durable Goods | | حيازة المسكن | | | | | | | | نوع التجمع والسلع المعمرة | |
|------------------------------------|-----|------------------|------------------------|---------------|-----------------------|------------------------------|----------------------------------|--|--------------|---------------------------|------------------|
| | | المجموع Total | غير مبين Not Stated | أخرى Other | مقابل عمل For Work | دون مقابل Without Payment | مستأجر مفروش Rented Furnished | مستأجر غير مفروش Rented Unfurnished | ملك Owned | | |
| Gaza Strip | | | | | | | | | | قطاع غزة | |
| Private Car | No. | 25,952 | 29 | 30 | 74 | 2,093 | 173 | 1,199 | 22,354 | عدد | سيارة خصوصية |
| | % | 12.1 | 2.6 | 5.4 | 12.8 | 9.0 | 10.5 | 8.6 | 12.9 | نسبة | |
| Refrigerator | No. | 195,231 | 196 | 458 | 478 | 20,271 | 1,497 | 12,344 | 159,987 | عدد | ثلاجة كهربائية |
| | % | 90.9 | 17.5 | 82.1 | 82.4 | 87.5 | 90.9 | 88.9 | 92.0 | نسبة | |
| Solar Boiler | No. | 147,482 | 144 | 271 | 348 | 14,915 | 931 | 6,495 | 124,378 | عدد | سخان شمسي |
| | % | 68.7 | 12.9 | 48.6 | 60.0 | 64.4 | 56.6 | 46.8 | 71.6 | نسبة | |
| Central Heating | No. | 2,969 | 9 | 3 | 9 | 322 | 27 | 143 | 2,456 | عدد | تدفئة مركزية |
| | % | 1.4 | 0.8 | 0.5 | 1.6 | 1.4 | 1.6 | 1.0 | 1.4 | نسبة | |
| Vacuumm Cleaner | No. | 35,410 | 42 | 56 | 89 | 2,974 | 276 | 2,148 | 29,825 | عدد | مكنسة كهربائية |
| | % | 16.5 | 3.8 | 10.0 | 15.3 | 12.8 | 16.8 | 15.5 | 17.2 | نسبة | |
| Gas Cooker/ Electricity | No. | 212,289 | 236 | 524 | 559 | 22,975 | 1,633 | 13,832 | 172,530 | عدد | طباخ غاز/ كهرباء |
| | % | 98.8 | 21.1 | 93.9 | 96.4 | 99.2 | 99.2 | 99.6 | 99.3 | نسبة | |
| Microwave | No. | 31,366 | 38 | 49 | 88 | 2,890 | 260 | 2,159 | 25,882 | عدد | ميكرويف |
| | % | 14.6 | 3.4 | 8.8 | 15.2 | 12.5 | 15.8 | 15.6 | 14.9 | نسبة | |
| Washing Machine | No. | 196,569 | 191 | 453 | 483 | 20,744 | 1,504 | 12,666 | 160,528 | عدد | غسالة ملابس |
| | % | 91.5 | 17.1 | 81.2 | 83.3 | 89.6 | 91.4 | 91.2 | 92.4 | نسبة | |
| Home Library | No. | 41,658 | 49 | 75 | 109 | 3,471 | 330 | 2,796 | 34,828 | عدد | مكتبة منزلية |
| | % | 19.4 | 4.4 | 13.4 | 18.8 | 15.0 | 20.0 | 20.1 | 20.0 | نسبة | |
| Radio/ Recorder | No. | 161,202 | 162 | 366 | 420 | 16,304 | 1,206 | 9,896 | 132,848 | عدد | راديو/ مسجل |
| | % | 75.1 | 14.5 | 65.6 | 72.4 | 70.4 | 73.3 | 71.3 | 76.4 | نسبة | |
| T.V. | No. | 198,327 | 198 | 464 | 511 | 21,023 | 1,526 | 12,870 | 161,735 | عدد | تلفزيون |
| | % | 92.3 | 17.7 | 83.2 | 88.1 | 90.8 | 92.7 | 92.7 | 93.0 | نسبة | |
| Video/DVD | No. | 22,849 | 32 | 38 | 55 | 1,992 | 181 | 1,597 | 18,954 | عدد | فيديو/ DVD |
| | % | 10.6 | 2.9 | 6.8 | 9.5 | 8.6 | 11.0 | 11.5 | 10.9 | نسبة | |
| Satellite/ Dish | No. | 171,207 | 175 | 365 | 417 | 17,775 | 1,334 | 11,267 | 139,874 | عدد | صحن لاقط |
| | % | 79.7 | 15.7 | 65.4 | 71.9 | 76.8 | 81.0 | 81.2 | 80.5 | نسبة | |
| Phone Line | No. | 80,856 | 82 | 150 | 171 | 6,366 | 575 | 3,982 | 69,530 | عدد | خط هاتف |
| | % | 37.6 | 7.3 | 26.9 | 29.5 | 27.5 | 34.9 | 28.7 | 40.0 | نسبة | |

جدول 39 (تابع): الأسر في قطاع غزة التي يتوفر لديها السلع المعمرة حسب حيازة المسكن ونوع التجمع، 2007

Table 39 (Cont.): Households in Gaza Strip Which Have Durable Goods by Tenure of Housing Unit and Type of Locality, 2007

| Type of Locality and Durable Goods | | حيازة المسكن | | | | | | | | نوع التجمع والسلع المعمرة | |
|------------------------------------|-----|------------------|------------------------|---------------|-----------------------|------------------------------|----------------------------------|--|--------------|---------------------------|------------------|
| | | المجموع Total | غير مبين Not Stated | أخرى Other | مقابل عمل For Work | دون مقابل Without Payment | مستأجر مفروش Rented Furnished | مستأجر غير مفروش Rented Unfurnished | ملك Owned | | |
| Urban | | | | | | | | | | | حضر |
| Private Car | No. | 23,445 | 23 | 27 | 67 | 1,972 | 159 | 1,126 | 20,071 | عدد | سيارة خصوصية |
| | % | 13.4 | 2.4 | 5.3 | 13.6 | 9.7 | 11.1 | 9.8 | 14.3 | نسبة | |
| Refrigerator | No. | 160,113 | 155 | 416 | 403 | 17,935 | 1,304 | 10,302 | 129,598 | عدد | ثلاجة كهربائية |
| | % | 91.3 | 16.4 | 82.1 | 82.1 | 88.1 | 91.1 | 89.5 | 92.4 | نسبة | |
| Solar Boiler | No. | 120,561 | 111 | 241 | 298 | 13,178 | 802 | 5,283 | 100,648 | عدد | سخان شمسي |
| | % | 68.7 | 11.7 | 47.5 | 60.7 | 64.7 | 56.0 | 45.9 | 71.8 | نسبة | |
| Central Heating | No. | 2,556 | 7 | 3 | 9 | 301 | 22 | 120 | 2,094 | عدد | تدفئة مركزية |
| | % | 1.5 | 0.7 | 0.6 | 1.8 | 1.5 | 1.5 | 1.0 | 1.5 | نسبة | |
| Vacuumm Cleaner | No. | 32,019 | 34 | 52 | 83 | 2,780 | 262 | 2,033 | 26,775 | عدد | مكنسة كهربائية |
| | % | 18.2 | 3.6 | 10.3 | 16.9 | 13.6 | 18.3 | 17.7 | 19.1 | نسبة | |
| Gas Cooker/ Electricity | No. | 173,410 | 189 | 475 | 473 | 20,214 | 1,420 | 11,471 | 139,168 | عدد | طباخ غاز/ كهرباء |
| | % | 98.8 | 20.0 | 93.7 | 96.3 | 99.2 | 99.2 | 99.6 | 99.3 | نسبة | |
| Microwave | No. | 26,843 | 33 | 46 | 79 | 2,616 | 237 | 1,934 | 21,898 | عدد | ميكرويف |
| | % | 15.3 | 3.5 | 9.1 | 16.1 | 12.8 | 16.6 | 16.8 | 15.6 | نسبة | |
| Washing Machine | No. | 161,099 | 149 | 412 | 404 | 18,318 | 1,308 | 10,561 | 129,947 | عدد | غسالة ملابس |
| | % | 91.8 | 15.7 | 81.3 | 82.3 | 89.9 | 91.3 | 91.7 | 92.7 | نسبة | |
| Home Library | No. | 33,942 | 35 | 70 | 86 | 2,966 | 289 | 2,389 | 28,107 | عدد | مكتبة منزلية |
| | % | 19.3 | 3.7 | 13.8 | 17.5 | 14.6 | 20.2 | 20.7 | 20.0 | نسبة | |
| Radio/ Recorder | No. | 132,935 | 126 | 332 | 352 | 14,451 | 1,060 | 8,328 | 108,286 | عدد | راديو/ مسجل |
| | % | 75.8 | 13.3 | 65.5 | 71.7 | 70.9 | 74.0 | 72.3 | 77.2 | نسبة | |
| T.V. | No. | 162,038 | 154 | 422 | 428 | 18,512 | 1,330 | 10,702 | 130,490 | عدد | تلفزيون |
| | % | 92.4 | 16.3 | 83.2 | 87.2 | 90.9 | 92.9 | 92.9 | 93.1 | نسبة | |
| Video/DVD | No. | 19,901 | 29 | 34 | 48 | 1,815 | 167 | 1,448 | 16,360 | عدد | فيديو/ DVD |
| | % | 11.3 | 3.1 | 6.7 | 9.8 | 8.9 | 11.7 | 12.6 | 11.7 | نسبة | |
| Satellite/ Dish | No. | 139,899 | 135 | 335 | 354 | 15,651 | 1,164 | 9,436 | 112,824 | عدد | صحن لاقط |
| | % | 79.7 | 14.3 | 66.1 | 72.1 | 76.8 | 81.3 | 82.0 | 80.5 | نسبة | |
| Phone Line | No. | 67,160 | 65 | 137 | 140 | 5,630 | 514 | 3,553 | 57,121 | عدد | خط هاتف |
| | % | 38.3 | 6.9 | 27.0 | 28.5 | 27.6 | 35.9 | 30.9 | 40.7 | نسبة | |

جدول 39 (تابع): الأسر في قطاع غزة التي يتوفر لديها السلع المعمرة حسب حيازة المسكن ونوع التجمع، 2007

Table 39 (Cont.): Households in Gaza Strip Which Have Durable Goods by Tenure of Housing Unit and Type of Locality, 2007

| Type of Locality and Durable Goods | | حيازة المسكن | | | | | | | | نوع التجمع والسلع المعمرة | |
|------------------------------------|-----|------------------|------------------------|---------------|-----------------------|------------------------------|----------------------------------|--|--------------|---------------------------|------------------|
| | | المجموع Total | غير مبين Not Stated | أخرى Other | مقابل عمل For Work | دون مقابل Without Payment | مستأجر مفروش Rented Furnished | مستأجر غير مفروش Rented Unfurnished | ملك Owned | | |
| Rural | | | | | | | | | | | ريف |
| Private Car | No. | 642 | 2 | 1 | 2 | 17 | 5 | 12 | 603 | عدد | سيارة خصوصية |
| | % | 10.4 | 5.7 | 11.1 | 6.7 | 4.1 | 25.0 | 6.3 | 11.1 | نسبة | |
| Refrigerator | No. | 4,929 | 13 | 5 | 21 | 300 | 16 | 149 | 4,425 | عدد | ثلاجة كهربائية |
| | % | 80.2 | 37.1 | 55.6 | 70.0 | 71.8 | 80.0 | 78.4 | 81.3 | نسبة | |
| Solar Boiler | No. | 3,861 | 10 | 3 | 12 | 238 | 13 | 115 | 3,470 | عدد | سخان شمسي |
| | % | 62.8 | 28.6 | 33.3 | 40.0 | 56.9 | 65.0 | 60.5 | 63.8 | نسبة | |
| Central Heating | No. | 50 | 2 | 0 | 0 | 0 | 2 | 4 | 42 | عدد | تدفئة مركزية |
| | % | 0.8 | 5.7 | 0.0 | 0.0 | 0.0 | 10.0 | 2.1 | 0.8 | نسبة | |
| Vacuumm Cleaner | No. | 983 | 6 | 1 | 2 | 48 | 6 | 32 | 888 | عدد | مكنسة كهربائية |
| | % | 16.0 | 17.1 | 11.1 | 6.7 | 11.5 | 30.0 | 16.8 | 16.3 | نسبة | |
| Gas Cooker/ Electricity | No. | 5,924 | 13 | 8 | 27 | 403 | 20 | 186 | 5,267 | عدد | طباخ غاز/ كهرباء |
| | % | 96.4 | 37.1 | 88.9 | 90.0 | 96.4 | 100.0 | 97.9 | 96.8 | نسبة | |
| Microwave | No. | 553 | 0 | 1 | 1 | 28 | 4 | 19 | 500 | عدد | ميكرويف |
| | % | 9.0 | 0.0 | 11.1 | 3.3 | 6.7 | 20.0 | 10.0 | 9.2 | نسبة | |
| Washing Machine | No. | 5,051 | 12 | 5 | 23 | 317 | 16 | 161 | 4,517 | عدد | غسالة ملابس |
| | % | 82.2 | 34.3 | 55.6 | 76.7 | 75.8 | 80.0 | 84.7 | 83.0 | نسبة | |
| Home Library | No. | 1,072 | 4 | 1 | 5 | 59 | 6 | 33 | 964 | عدد | مكتبة منزلية |
| | % | 17.4 | 11.4 | 11.1 | 16.7 | 14.1 | 30.0 | 17.4 | 17.7 | نسبة | |
| Radio/ Recorder | No. | 4,300 | 10 | 5 | 22 | 250 | 14 | 134 | 3,865 | عدد | راديو/ مسجل |
| | % | 70.0 | 28.6 | 55.6 | 73.3 | 59.8 | 70.0 | 70.5 | 71.0 | نسبة | |
| T.V. | No. | 5,303 | 12 | 7 | 26 | 335 | 17 | 165 | 4,741 | عدد | تلفزيون |
| | % | 86.3 | 34.3 | 77.8 | 86.7 | 80.1 | 85.0 | 86.8 | 87.1 | نسبة | |
| Video/DVD | No. | 472 | 1 | 1 | 1 | 24 | 4 | 20 | 421 | عدد | فيديو/ DVD |
| | % | 7.7 | 2.9 | 11.1 | 3.3 | 5.7 | 20.0 | 10.5 | 7.7 | نسبة | |
| Satellite/ Dish | No. | 4,100 | 11 | 5 | 16 | 238 | 14 | 131 | 3,685 | عدد | صحن لاقط |
| | % | 66.7 | 31.4 | 55.6 | 53.3 | 56.9 | 70.0 | 68.9 | 67.7 | نسبة | |
| Phone Line | No. | 1,546 | 5 | 1 | 3 | 84 | 4 | 29 | 1,420 | عدد | خط هاتف |
| | % | 25.2 | 14.3 | 11.1 | 10.0 | 20.1 | 20.0 | 15.3 | 26.1 | نسبة | |

جدول 39 (تابع): الأسر في قطاع غزة التي يتوفر لديها السلع المعمرة حسب حيازة المسكن ونوع التجمع، 2007

Table 39 (Cont.): Households in Gaza Strip Which Have Durable Goods by Tenure of Housing Unit and Type of Locality, 2007

| Type of Locality and Durable Goods | | Tenure of Housing Unitحياسة المسكن | | | | | | | | نوع التجمع والسلع المعمرة | |
|------------------------------------|-----|------------------------------------|------------|-------|-----------|-----------------|------------------|--------------------|--------|---------------------------|------------------|
| | | المجموع | غير مبين | أخرى | مقابل عمل | دون مقابل | مستأجر مفروش | مستأجر غير مفروش | ملك | | |
| | | Total | Not Stated | Other | For Work | Without Payment | Rented Furnished | Rented Unfurnished | Owned | | |
| Camps | | | | | | | | | | | مخيمات |
| Private Car | No. | 1,865 | 4 | 2 | 5 | 104 | 9 | 61 | 1,680 | عدد | سيارة خصوصية |
| | % | 5.6 | 2.9 | 4.8 | 8.5 | 4.4 | 4.6 | 2.8 | 6.0 | نسبة | |
| Refrigerator | No. | 30,189 | 28 | 37 | 54 | 2,036 | 177 | 1,893 | 25,964 | عدد | ثلاجة كهربائية |
| | % | 91.0 | 20.6 | 88.1 | 91.5 | 85.9 | 91.2 | 86.8 | 92.1 | نسبة | |
| Solar Boiler | No. | 23,060 | 23 | 27 | 38 | 1,499 | 116 | 1,097 | 20,260 | عدد | سخان شمسي |
| | % | 69.5 | 16.9 | 64.3 | 64.4 | 63.2 | 59.8 | 50.3 | 71.9 | نسبة | |
| Central Heating | No. | 363 | 0 | 0 | 0 | 21 | 3 | 19 | 320 | عدد | تدفئة مركزية |
| | % | 1.1 | 0.0 | 0.0 | 0.0 | 0.9 | 1.5 | 0.9 | 1.1 | نسبة | |
| Vacuumm Cleaner | No. | 2,408 | 2 | 3 | 4 | 146 | 8 | 83 | 2,162 | عدد | مكنسة كهربائية |
| | % | 7.3 | 1.5 | 7.1 | 6.8 | 6.2 | 4.1 | 3.8 | 7.7 | نسبة | |
| Gas Cooker/ Electricity | No. | 32,955 | 34 | 41 | 59 | 2,358 | 193 | 2,175 | 28,095 | عدد | طباخ غاز/ كهرباء |
| | % | 99.4 | 25.0 | 97.6 | 100.0 | 99.5 | 99.5 | 99.8 | 99.7 | نسبة | |
| Microwave | No. | 3,970 | 5 | 2 | 8 | 246 | 19 | 206 | 3,484 | عدد | ميكرويف |
| | % | 12.0 | 3.7 | 4.8 | 13.6 | 10.4 | 9.8 | 9.4 | 12.4 | نسبة | |
| Washing Machine | No. | 30,419 | 30 | 36 | 56 | 2,109 | 180 | 1,944 | 26,064 | عدد | غسالة ملابس |
| | % | 91.7 | 22.1 | 85.7 | 94.9 | 88.9 | 92.8 | 89.2 | 92.5 | نسبة | |
| Home Library | No. | 6,644 | 10 | 4 | 18 | 446 | 35 | 374 | 5,757 | عدد | مكتبة منزلية |
| | % | 20.0 | 7.4 | 9.5 | 30.5 | 18.8 | 18.0 | 17.2 | 20.4 | نسبة | |
| Radio/ Recorder | No. | 23,967 | 26 | 29 | 46 | 1,603 | 132 | 1,434 | 20,697 | عدد | راديو/ مسجل |
| | % | 72.3 | 19.1 | 69.0 | 78.0 | 67.6 | 68.0 | 65.8 | 73.4 | نسبة | |
| T.V. | No. | 30,986 | 32 | 35 | 57 | 2,176 | 179 | 2,003 | 26,504 | عدد | تلفزيون |
| | % | 93.4 | 23.5 | 83.3 | 96.6 | 91.8 | 92.3 | 91.9 | 94.0 | نسبة | |
| Video/DVD | No. | 2,476 | 2 | 3 | 6 | 153 | 10 | 129 | 2,173 | عدد | فيديو/ DVD |
| | % | 7.5 | 1.5 | 7.1 | 10.2 | 6.5 | 5.2 | 5.9 | 7.7 | نسبة | |
| Satellite/ Dish | No. | 27,208 | 29 | 25 | 47 | 1,886 | 156 | 1,700 | 23,365 | عدد | صحن لاقط |
| | % | 82.0 | 21.3 | 59.5 | 79.7 | 79.5 | 80.4 | 78.0 | 82.9 | نسبة | |
| Phone Line | No. | 12,150 | 12 | 12 | 28 | 652 | 57 | 400 | 10,989 | عدد | خط هاتف |
| | % | 36.6 | 8.8 | 28.6 | 47.5 | 27.5 | 29.4 | 18.3 | 39.0 | نسبة | |

جدول 40: المساكن المأهولة في قطاع غزة حسب الطريقة المستخدمة للتخلص من النفايات المنزلية ونوع التجمع، 2007

Table 40: Occupied Housing Units in Gaza Strip by Methods of Solid Waste Disposal and Type of Locality, 2007

| Type of Locality | الطريقة المستخدمة للتخلص من النفايات المنزلية | | | | | | | | | | | | | | نوع التجمع |
|------------------|---|---------|------------|-----|-------|-------|---------------------|-------|------------------------------|-------|--------|-------|--------------------------------------|---------|------------|
| | Methods of Solid Waste Disposal | | | | | | | | | | | | | | |
| | المجموع | | غير مبين | | أخرى | | القاوها بشكل عشوائي | | القاوها في مكب النفايات | | حرقها | | القاوها في اقرب حاوية | | |
| | Total | | Not Stated | | Other | | Thrown Randomly | | Throwing Into a Dumping Site | | Burned | | Throwing it in the Nearest Container | | |
| | نسبة | عدد | نسبة | عدد | نسبة | عدد | نسبة | عدد | نسبة | عدد | نسبة | عدد | نسبة | عدد | |
| | % | No. | % | No. | % | No. | % | No. | % | No. | % | No. | % | No. | |
| GazaStrip | 100 | 214,760 | 0.5 | 976 | 1.3 | 2,746 | 1.2 | 2,520 | 3.7 | 7,941 | 0.8 | 1,775 | 92.6 | 198,802 | قطاع غزة |
| Urban | 100 | 175,452 | 0.5 | 834 | 1.3 | 2,365 | 1.3 | 2,272 | 4.0 | 6,976 | 0.8 | 1,429 | 92.1 | 161,576 | حضر |
| Rural | 100 | 6,144 | 0.4 | 25 | 2.3 | 141 | 3.5 | 213 | 3.7 | 225 | 5.4 | 334 | 84.7 | 5,206 | ريف |
| Camps | 100 | 33,164 | 0.4 | 117 | 0.7 | 240 | 0.1 | 35 | 2.2 | 740 | 0.0 | 12 | 96.6 | 32,020 | مخيمات |

جدول 41: الأسر في قطاع غزة حسب الحالة التعليمية لرب الأسرة ونوع المسكن ونوع التجمع، 2007

Table 41: Households in Gaza Strip by Educational Attainment of Head of Household, Type of Housing Unit and Type of Locality, 2007

| Type of Locality and Educational Attainment of Head of Household | Type of Housing Unit | | | | | | | | | | | | | | | | | نوع التجمع والحالة التعليمية لرب الأسرة | |
|--|----------------------|---------|------------|-----|-------|-----|----------|-----|------|-----|---------------|-----|-----------|---------|-------|--------|-------|---|-------------|
| | المجموع | | غير مبين | | أخرى | | براكية | | خيمة | | غرفة مستقلة | | شقة | | دار | | فيلا | | |
| | Total | | Not Stated | | Other | | Marginal | | Tent | | Separate Room | | Apartment | | House | | Villa | | |
| | نسبة | عدد | نسبة | عدد | نسبة | عدد | نسبة | عدد | نسبة | عدد | نسبة | عدد | نسبة | عدد | نسبة | عدد | نسبة | | عدد |
| | % | No. | % | No. | % | No. | % | No. | % | No. | % | No. | % | No. | % | No. | % | No. | |
| Gaza Strip | | | | | | | | | | | | | | | | | | | قطاع غزة |
| Illiterate | 100 | 13,801 | 0.0 | 3 | 0.1 | 12 | 1.3 | 185 | 0.7 | 101 | 0.5 | 72 | 45.3 | 6,254 | 51.0 | 7,040 | 1.0 | 134 | أمية |
| Read & Write only | 100 | 19,259 | 0.0 | 2 | 0.1 | 14 | 0.5 | 89 | 0.1 | 11 | 0.1 | 21 | 54.6 | 10,506 | 43.6 | 8,396 | 1.1 | 220 | ملم |
| Elementary | 100 | 36,513 | 0.1 | 22 | 0.0 | 14 | 0.3 | 127 | 0.0 | 11 | 0.0 | 16 | 57.9 | 21,154 | 40.5 | 14,770 | 1.1 | 399 | ابتدائي |
| Preparatory | 100 | 46,250 | 0.0 | 12 | 0.0 | 23 | 0.2 | 102 | 0.0 | 8 | 0.1 | 25 | 60.8 | 28,138 | 37.6 | 17,385 | 1.2 | 557 | اعدادي |
| Secondary | 100 | 45,232 | 0.0 | 18 | 0.0 | 10 | 0.2 | 78 | 0.0 | 7 | 0.0 | 16 | 63.9 | 28,915 | 34.3 | 15,532 | 1.5 | 656 | ثانوي |
| Associated Diploma | 100 | 12,948 | 0.0 | 5 | 0.0 | 4 | 0.1 | 14 | 0.0 | - | 0.0 | 3 | 64.1 | 8,298 | 34.0 | 4,408 | 1.7 | 216 | دبلوم متوسط |
| Bachelor | 100 | 33,858 | 0.0 | 12 | 0.0 | 8 | 0.1 | 27 | 0.0 | 2 | 0.0 | 7 | 68.8 | 23,283 | 28.4 | 9,626 | 2.6 | 893 | بكالوريوس |
| Higher Diploma | 100 | 1,048 | 0.0 | - | 0.0 | - | 0.0 | - | 0.0 | - | 0.0 | - | 63.7 | 668 | 33.1 | 347 | 3.1 | 33 | دبلوم عالي |
| Master | 100 | 3,409 | 0.0 | - | 0.0 | - | 0.1 | 2 | 0.0 | - | 0.0 | - | 74.0 | 2,522 | 22.9 | 779 | 3.1 | 106 | ماجستير |
| Ph.D | 100 | 1,407 | 0.0 | - | 0.1 | 1 | 0.0 | - | 0.0 | - | 0.0 | - | 69.4 | 976 | 23.5 | 330 | 7.1 | 100 | دكتوراه |
| Not Stated | 100 | 1,035 | 78.7 | 815 | 0.0 | - | 0.1 | 1 | 0.0 | - | 0.0 | - | 13.6 | 141 | 7.1 | 73 | 0.5 | 5 | غير مبين |
| Total | 100 | 214,760 | 0.4 | 889 | 0.0 | 86 | 0.3 | 625 | 0.1 | 140 | 0.1 | 160 | 60.9 | 130,855 | 36.6 | 78,686 | 1.5 | 3,319 | المجموع |
| Urban | | | | | | | | | | | | | | | | | | | حضر |
| Illiterate | 100 | 10,623 | 0.0 | 1 | 0.1 | 12 | 1.5 | 161 | 0.8 | 87 | 0.5 | 58 | 50.3 | 5,344 | 45.7 | 4,851 | 1.0 | 109 | أمية |
| Read & Write only | 100 | 16,070 | 0.0 | 2 | 0.1 | 13 | 0.5 | 74 | 0.1 | 10 | 0.1 | 17 | 59.0 | 9,478 | 39.2 | 6,297 | 1.1 | 179 | ملم |
| Elementary | 100 | 30,426 | 0.1 | 20 | 0.0 | 14 | 0.4 | 116 | 0.0 | 9 | 0.0 | 14 | 62.3 | 18,966 | 36.0 | 10,965 | 1.1 | 322 | ابتدائي |
| Preparatory | 100 | 37,101 | 0.0 | 10 | 0.1 | 21 | 0.2 | 85 | 0.0 | 7 | 0.0 | 16 | 65.9 | 24,449 | 32.5 | 12,075 | 1.2 | 438 | اعدادي |
| Secondary | 100 | 36,516 | 0.0 | 15 | 0.0 | 9 | 0.2 | 65 | 0.0 | 6 | 0.0 | 11 | 68.5 | 25,011 | 29.7 | 10,855 | 1.5 | 544 | ثانوي |
| Associated Diploma | 100 | 10,271 | 0.0 | 3 | 0.0 | 3 | 0.1 | 13 | 0.0 | - | 0.0 | 3 | 68.8 | 7,062 | 29.3 | 3,005 | 1.8 | 182 | دبلوم متوسط |
| Bachelor | 100 | 28,407 | 0.0 | 12 | 0.0 | 7 | 0.1 | 19 | 0.0 | 1 | 0.0 | 7 | 72.1 | 20,473 | 25.0 | 7,108 | 2.7 | 780 | بكالوريوس |
| Higher Diploma | 100 | 868 | 0.0 | - | 0.0 | - | 0.0 | - | 0.0 | - | 0.0 | - | 66.8 | 580 | 30.0 | 260 | 3.2 | 28 | دبلوم عالي |
| Master | 100 | 3,002 | 0.0 | - | 0.0 | - | 0.1 | 2 | 0.0 | - | 0.0 | - | 75.7 | 2,272 | 21.0 | 629 | 3.3 | 99 | ماجستير |
| Ph.D | 100 | 1,273 | 0.0 | - | 0.1 | 1 | 0.0 | - | 0.0 | - | 0.0 | - | 70.9 | 903 | 21.5 | 274 | 7.5 | 95 | دكتوراه |
| Not Stated | 100 | 895 | 79.1 | 708 | 0.0 | - | 0.0 | - | 0.0 | - | 0.0 | - | 14.9 | 133 | 5.5 | 49 | 0.6 | 5 | غير مبين |
| Total | 100 | 175,452 | 0.4 | 771 | 0.0 | 80 | 0.3 | 535 | 0.1 | 120 | 0.1 | 126 | 65.4 | 114,671 | 32.1 | 56,368 | 1.6 | 2,781 | المجموع |

جدول 41 (تابع): الأسر في قطاع غزة حسب الحالة التعليمية لرب الأسرة ونوع المسكن ونوع التجمع، 2007

Table 41 (Cont): Households in Gaza Strip by Educational Attainment of Head of Household, Type of Housing Unit and Type of Locality, 2007

| Type of Locality and Educational Attainment of Head of Household | Type of Housing Unit | | | | | | | | | | | | | | | | | نوع المسكن | | نوع التجمع والحالة التعليمية لرب الأسرة |
|--|----------------------|--------|------------|-----|-------|-----|----------|-----|------|-----|---------------|-----|-----------|--------|-------|--------|-------|------------|-------------|---|
| | المجموع | | غير مبين | | أخرى | | براكية | | خيمة | | غرفة مستقلة | | شقة | | دار | | فيلا | | | |
| | Total | | Not Stated | | Other | | Marginal | | Tent | | Separate Room | | Apartment | | House | | Villa | | | |
| | نسبة | عدد | نسبة | عدد | نسبة | عدد | نسبة | عدد | نسبة | عدد | نسبة | عدد | نسبة | عدد | نسبة | عدد | نسبة | عدد | | |
| | % | No. | % | No. | % | No. | % | No. | % | No. | % | No. | % | No. | % | No. | % | No. | | |
| Rural | | | | | | | | | | | | | | | | | | | ريف | |
| Illiterate | 100 | 666 | 0.2 | 1 | 0.0 | - | 3.2 | 21 | 2.1 | 14 | 1.5 | 10 | 17.4 | 116 | 74.5 | 496 | 1.2 | 8 | أمي | |
| Read & Write only | 100 | 519 | 0.0 | - | 0.0 | - | 2.3 | 12 | 0.2 | 1 | 0.4 | 2 | 21.4 | 111 | 75.5 | 392 | 0.2 | 1 | ملم | |
| Elementary | 100 | 1,059 | 0.1 | 1 | 0.0 | - | 1.0 | 11 | 0.2 | 2 | 0.1 | 1 | 26.0 | 275 | 70.9 | 751 | 1.7 | 18 | ابتدائي | |
| Preparatory | 100 | 1,413 | 0.1 | 2 | 0.0 | - | 1.1 | 15 | 0.1 | 1 | 0.2 | 3 | 31.4 | 444 | 65.8 | 930 | 1.3 | 18 | اعدادي | |
| Secondary | 100 | 1,178 | 0.0 | - | 0.0 | - | 0.9 | 11 | 0.1 | 1 | 0.2 | 2 | 38.1 | 449 | 58.2 | 686 | 2.5 | 29 | ثانوي | |
| Associated Diploma | 100 | 338 | 0.0 | - | 0.0 | - | 0.3 | 1 | 0.0 | - | 0.0 | - | 43.2 | 146 | 55.0 | 186 | 1.5 | 5 | دبلوم متوسط | |
| Bachelor | 100 | 835 | 0.0 | - | 0.0 | - | 0.6 | 5 | 0.1 | 1 | 0.0 | - | 46.6 | 389 | 48.1 | 402 | 4.6 | 38 | بكالوريوس | |
| Higher Diploma | 100 | 31 | 0.0 | - | 0.0 | - | 0.0 | - | 0.0 | - | 0.0 | - | 54.8 | 17 | 38.7 | 12 | 6.5 | 2 | دبلوم عالي | |
| Master | 100 | 58 | 0.0 | - | 0.0 | - | 0.0 | - | 0.0 | - | 0.0 | - | 69.0 | 40 | 24.1 | 14 | 6.9 | 4 | ماجستير | |
| Ph.D | 100 | 24 | 0.0 | - | 0.0 | - | 0.0 | - | 0.0 | - | 0.0 | - | 54.2 | 13 | 29.2 | 7 | 16.7 | 4 | دكتوراه | |
| Not Stated | 100 | 23 | 69.6 | 16 | 0.0 | - | 4.3 | 1 | 0.0 | - | 0.0 | - | 8.7 | 2 | 17.4 | 4 | 0.0 | - | غير مبين | |
| Total | 100 | 6,144 | 0.3 | 20 | 0.0 | - | 1.3 | 77 | 0.3 | 20 | 0.3 | 18 | 32.6 | 2,002 | 63.2 | 3,880 | 2.1 | 127 | المجموع | |
| Camps | | | | | | | | | | | | | | | | | | | مخيمات | |
| Illiterate | 100 | 2,512 | 0.0 | 1 | 0.0 | - | 0.1 | 3 | 0.0 | - | 0.2 | 4 | 31.6 | 794 | 67.4 | 1,693 | 0.7 | 17 | أمي | |
| Read & Write only | 100 | 2,670 | 0.0 | - | 0.0 | 1 | 0.1 | 3 | 0.0 | - | 0.1 | 2 | 34.3 | 917 | 63.9 | 1,707 | 1.5 | 40 | ملم | |
| Elementary | 100 | 5,028 | 0.0 | 1 | 0.0 | - | 0.0 | - | 0.0 | - | 0.0 | 1 | 38.0 | 1,913 | 60.7 | 3,054 | 1.2 | 59 | ابتدائي | |
| Preparatory | 100 | 7,736 | 0.0 | - | 0.0 | 2 | 0.0 | 2 | 0.0 | - | 0.1 | 6 | 41.9 | 3,245 | 56.6 | 4,380 | 1.3 | 101 | اعدادي | |
| Secondary | 100 | 7,538 | 0.0 | 3 | 0.0 | 1 | 0.0 | 2 | 0.0 | - | 0.0 | 3 | 45.8 | 3,455 | 52.9 | 3,991 | 1.1 | 83 | ثانوي | |
| Associated Diploma | 100 | 2,339 | 0.1 | 2 | 0.0 | 1 | 0.0 | - | 0.0 | - | 0.0 | - | 46.6 | 1,090 | 52.0 | 1,217 | 1.2 | 29 | دبلوم متوسط | |
| Bachelor | 100 | 4,616 | 0.0 | - | 0.0 | 1 | 0.1 | 3 | 0.0 | - | 0.0 | - | 52.4 | 2,421 | 45.8 | 2,116 | 1.6 | 75 | بكالوريوس | |
| Higher Diploma | 100 | 149 | 0.0 | - | 0.0 | - | 0.0 | - | 0.0 | - | 0.0 | - | 47.7 | 71 | 50.3 | 75 | 2.0 | 3 | دبلوم عالي | |
| Master | 100 | 349 | 0.0 | - | 0.0 | - | 0.0 | - | 0.0 | - | 0.0 | - | 60.2 | 210 | 39.0 | 136 | 0.9 | 3 | ماجستير | |
| Ph.D | 100 | 110 | 0.0 | - | 0.0 | - | 0.0 | - | 0.0 | - | 0.0 | - | 54.5 | 60 | 44.5 | 49 | 0.9 | 1 | دكتوراه | |
| Not Stated | 100 | 117 | 77.8 | 91 | 0.0 | - | 0.0 | - | 0.0 | - | 0.0 | - | 5.1 | 6 | 17.1 | 20 | 0.0 | - | غير مبين | |
| Total | 100 | 33,164 | 0.3 | 98 | 0.0 | 6 | 0.0 | 13 | 0.0 | - | 0.0 | 16 | 42.8 | 14,182 | 55.6 | 18,438 | 1.2 | 411 | المجموع | |

جدول 42: المساكن المأهولة في قطاع غزة حسب نوع المسكن والطريقة المستخدمة للتخلص من النفايات المنزلية ونوع التجمع، 2007

Table 42: Occupied Housing Units in Gaza Strip by Type of Housing Unit, Methods of Solid Waste Disposal and Type of Locality, 2007

| Type of Locality and Type of Housing Unit | الطريقة المستخدمة للتخلص من النفايات المنزلية | | | | | | نوع التجمع ونوع المسكن |
|---|---|------------------------|---------------|--|---|-----------------|---|
| | المجموع Total | غير مبين Not Stated | أخرى Other | القاذوا بشكل عشوائي Thrown randomly | القاذوا في مكب النفايات Throwing into a dumping site | حرقها Burned | القاذوا في اقرب حاوية Throwing it in the nearest container |
| Gaza Strip | | | | | | | قطاع غزة |
| Villa | 3,319 | - | 49 | 39 | 141 | 24 | 3,066 |
| House | 78,686 | 68 | 1,016 | 1,627 | 2,931 | 1,374 | 71,670 |
| Apartment | 130,855 | 69 | 1,661 | 682 | 4,819 | 300 | 123,324 |
| Other* | 1,011 | - | 17 | 171 | 49 | 77 | 697 |
| Not Stated | 889 | 839 | 3 | 1 | 1 | - | 45 |
| Total | 214,760 | 976 | 2,746 | 2,520 | 7,941 | 1,775 | 198,802 |
| Urban | | | | | | | حضر |
| Villa | 2,781 | - | 43 | 37 | 109 | 23 | 2,569 |
| House | 56,368 | 44 | 784 | 1,412 | 2,307 | 1,073 | 50,748 |
| Apartment | 114,671 | 63 | 1,521 | 664 | 4,514 | 273 | 107,636 |
| Other* | 861 | - | 15 | 158 | 45 | 60 | 583 |
| Not Stated | 771 | 727 | 2 | 1 | 1 | - | 40 |
| Total | 175,452 | 834 | 2,365 | 2,272 | 6,976 | 1,429 | 161,576 |
| Rural | | | | | | | ريف |
| Villa | 127 | - | 3 | 1 | 11 | 1 | 111 |
| House | 3,880 | 7 | 132 | 189 | 151 | 293 | 3,108 |
| Apartment | 2,002 | 1 | 5 | 10 | 60 | 23 | 1,903 |
| Other* | 115 | - | - | 13 | 3 | 17 | 82 |
| Not Stated | 20 | 17 | 1 | - | - | - | 2 |
| Total | 6,144 | 25 | 141 | 213 | 225 | 334 | 5,206 |
| Camps | | | | | | | مخيمات |
| Villa | 411 | - | 3 | 1 | 21 | - | 386 |
| House | 18,438 | 17 | 100 | 26 | 473 | 8 | 17,814 |
| Apartment | 14,182 | 5 | 135 | 8 | 245 | 4 | 13,785 |
| Other* | 35 | - | 2 | - | 1 | - | 32 |
| Not Stated | 98 | 95 | - | - | - | - | 3 |
| Total | 33,164 | 117 | 240 | 35 | 740 | 12 | 32,020 |

*Other include (Separate Room, Tent, Marginal and Other)

*اخرى تشمل (غرفة مستقلة، خيمة، براكية، اخرى)

جدول 43: المساكن المأهولة في قطاع غزة حسب الحالة التعليمية لرب الأسرة والطريقة المستخدمة للتخلص من النفايات المنزلية ونوع التجمع، 2007

Table 43: Occupied Housing Units in Gaza Strip by Educational Attainment of Head of Household, Methods of Solid Waste Disposal and Type of Locality, 2007

| Type of Locality and Educational Attainment of Head of Household | الطريقة المستخدمة للتخلص من النفايات المنزلية | | | | | | | نوع التجمع والحالة التعليمية لرب الأسرة |
|--|---|------------------------|---------------|--|---|-----------------|---|---|
| | المجموع Total | غير مبين Not Stated | أخرى Other | القاؤها بشكل عشوائي Thrown randomly | القاؤها في مكب النفايات Throwing Into a Dumping Site | حرقها Burned | القاؤها في اقرب حاوية Throwing it in the Nearest Container | |
| Gaza Strip | | | | | | | | قطاع غزة |
| Illiterate | 13,801 | 16 | 170 | 396 | 594 | 206 | 12,419 | أمية |
| Read & Write only | 19,259 | 11 | 249 | 349 | 790 | 195 | 17,665 | ملم |
| Elementary | 36,513 | 28 | 433 | 517 | 1,375 | 365 | 33,795 | ابتدائي |
| Preparatory | 46,250 | 30 | 561 | 498 | 1,748 | 443 | 42,970 | اعدادي |
| Secondary | 45,232 | 31 | 579 | 428 | 1,614 | 325 | 42,255 | ثانوي |
| Associated Diploma | 12,948 | 9 | 195 | 91 | 485 | 64 | 12,104 | دبلوم متوسط |
| Bachelor | 33,858 | 14 | 464 | 203 | 1,138 | 163 | 31,876 | بكالوريوس |
| Higher Diploma | 1,048 | 1 | 15 | 7 | 42 | 1 | 982 | دبلوم عالي |
| Master | 3,409 | 2 | 54 | 21 | 103 | 9 | 3,220 | ماجستير |
| Ph.D | 1,407 | - | 26 | 7 | 46 | 2 | 1,326 | دكتوراة |
| Not Stated | 1,035 | 834 | - | 3 | 6 | 2 | 190 | غير مبين |
| Total | 214,760 | 976 | 2,746 | 2,520 | 7,941 | 1,775 | 198,802 | المجموع |
| Urban | | | | | | | | حضر |
| Illiterate | 10,623 | 12 | 128 | 347 | 505 | 154 | 9,477 | أمية |
| Read & Write only | 16,070 | 11 | 207 | 323 | 714 | 166 | 14,649 | ملم |
| Elementary | 30,426 | 22 | 369 | 458 | 1,235 | 293 | 28,049 | ابتدائي |
| Preparatory | 37,101 | 25 | 474 | 442 | 1,498 | 355 | 34,307 | اعدادي |
| Secondary | 36,516 | 25 | 503 | 393 | 1,420 | 267 | 33,908 | ثانوي |
| Associated Diploma | 10,271 | 6 | 176 | 85 | 405 | 45 | 9,554 | دبلوم متوسط |
| Bachelor | 28,407 | 12 | 417 | 186 | 1,015 | 137 | 26,640 | بكالوريوس |
| Higher Diploma | 868 | 1 | 15 | 7 | 35 | 1 | 809 | دبلوم عالي |
| Master | 3,002 | 2 | 51 | 21 | 100 | 8 | 2,820 | ماجستير |
| Ph.D | 1,273 | - | 25 | 7 | 45 | 1 | 1,195 | دكتوراة |
| Not Stated | 895 | 718 | - | 3 | 4 | 2 | 168 | غير مبين |
| Total | 175,452 | 834 | 2,365 | 2,272 | 6,976 | 1,429 | 161,576 | المجموع |

جدول 43 (تابع): المساكن المأهولة في قطاع غزة حسب الحالة التعليمية لرب الأسرة والطريقة المستخدمة للتخلص من النفايات المنزلية ونوع التجمع، 2007

Table 43 (Cont.): Occupied Housing Units in Gaza Strip by Educational Attainment of Head of Household, Methods of Solid Waste Disposal and Type of Locality, 2007

| Type of Locality and Educational Attainment of Head of Household | الطريقة المستخدمة للتخلص من النفايات المنزلية | | | | | | | نوع التجمع والحالة التعليمية لرب الأسرة |
|--|---|------------------------|---------------|---|--|-----------------|--|---|
| | المجموع Total | غير مبين Not Stated | أخرى Other | القاذوها بشكل عشوائي Thrown randomly | القاذوها في مكب النفايات Throwing Into a Dumping Site | حرقها Burned | القاذوها في اقرب حاوية Throwing it in the Nearest Container | |
| Rural | | | | | | | | ريف |
| Illiterate | 666 | - | 18 | 43 | 33 | 51 | 521 | أمي |
| Read & Write only | 519 | - | 11 | 24 | 16 | 29 | 439 | ملم |
| Elementary | 1,059 | 3 | 25 | 52 | 37 | 71 | 871 | ابتدائي |
| Preparatory | 1,413 | 1 | 43 | 47 | 54 | 84 | 1,184 | اعدادي |
| Secondary | 1,178 | 1 | 28 | 26 | 45 | 55 | 1,023 | ثانوي |
| Associated Diploma | 338 | 1 | 6 | 5 | 14 | 19 | 293 | دبلوم متوسط |
| Bachelor | 835 | 1 | 10 | 16 | 24 | 23 | 761 | بكالوريوس |
| Higher Diploma | 31 | - | - | - | - | - | 31 | دبلوم عالي |
| Master | 58 | - | - | - | 1 | 1 | 56 | ماجستير |
| Ph.D | 24 | - | - | - | - | 1 | 23 | دكتورة |
| Not Stated | 23 | 18 | - | - | 1 | - | 4 | غير مبين |
| Total | 6,144 | 25 | 141 | 213 | 225 | 334 | 5,206 | المجموع |
| Camps | | | | | | | | مخيمات |
| Illiterate | 2,512 | 4 | 24 | 6 | 56 | 1 | 2,421 | أمي |
| Read & Write only | 2,670 | - | 31 | 2 | 60 | - | 2,577 | ملم |
| Elementary | 5,028 | 3 | 39 | 7 | 103 | 1 | 4,875 | ابتدائي |
| Preparatory | 7,736 | 4 | 44 | 9 | 196 | 4 | 7,479 | اعدادي |
| Secondary | 7,538 | 5 | 48 | 9 | 149 | 3 | 7,324 | ثانوي |
| Associated Diploma | 2,339 | 2 | 13 | 1 | 66 | - | 2,257 | دبلوم متوسط |
| Bachelor | 4,616 | 1 | 37 | 1 | 99 | 3 | 4,475 | بكالوريوس |
| Higher Diploma | 149 | - | - | - | 7 | - | 142 | دبلوم عالي |
| Master | 349 | - | 3 | - | 2 | - | 344 | ماجستير |
| Ph.D | 110 | - | 1 | - | 1 | - | 108 | دكتورة |
| Not Stated | 117 | 98 | - | - | 1 | - | 18 | غير مبين |
| Total | 33,164 | 117 | 240 | 35 | 740 | 12 | 32,020 | المجموع |

جدول 44: الأسر في قطاع غزة حسب الطريقة المستخدمة للتخلص من النفايات المنزلية والعلاقة بقوة العمل والجنس لرب الأسرة ونوع التجمع، 2007

Table 44: Households in Gaza Strip by Methods of Solid Waste Disposal, Activity Status and Sex of Head of Household and Type of Locality, 2007

| Type of Locality and Methods of Solid Waste Disposal | المجموع Total | | العلاقة بقوة العمل والجنس لرب الأسرة | | | | | | | | | | نوع التجمع والطريقة المستخدمة للتخلص من النفايات المنزلية |
|--|------------------|--------------|--------------------------------------|--------------|-------------------------|--------------|------------------------|--------------|----------------|--------------|----------------|--------------|---|
| | | | غير مبين | | غير نشيطين اقتصادياً | | Economically Active | | | | | | |
| | Not Stated | | Not Economically Active | | متعطّل لم يسبق له العمل | | متعطّل سبق له العمل | | مشتغل | | | | |
| | | | | | Unemployed Never Worked | | Unemployed Ever Worked | | Employed | | | | |
| | إناث Female | ذكور Male | إناث Female | ذكور Male | إناث Female | ذكور Male | إناث Female | ذكور Male | إناث Female | ذكور Male | إناث Female | ذكور Male | |
| Gaza Strip | | | | | | | | | | | | | قطاع غزة |
| Throwing it in the Nearest Container | 15,891 | 182,911 | 29 | 374 | 14,229 | 24,223 | 106 | 10,715 | 115 | 35,601 | 1,412 | 111,998 | القاذوها في اقرب حاوية |
| Burned | 181 | 1,594 | - | 4 | 171 | 246 | 1 | 142 | 2 | 393 | 7 | 809 | حرقها |
| Throwing Into a Dumping Site | 654 | 7,287 | 1 | 27 | 580 | 959 | 1 | 499 | 3 | 1,412 | 69 | 4,390 | القاذوها في مكب النفايات |
| Thrown Randomly | 307 | 2,213 | - | 9 | 282 | 345 | 1 | 167 | 2 | 589 | 22 | 1,103 | القاذوها بشكل عشوائي |
| Others | 211 | 2,535 | - | 6 | 191 | 350 | 1 | 107 | 3 | 472 | 16 | 1,600 | أخرى |
| Not Stated | 69 | 907 | 49 | 784 | 16 | 29 | - | 7 | - | 21 | 4 | 66 | غير مبين |
| Total | 17,313 | 197,447 | 79 | 1,204 | 15,469 | 26,152 | 110 | 11,637 | 125 | 38,488 | 1,530 | 119,966 | المجموع |
| Urban | | | | | | | | | | | | | حضر |
| Throwing it in the Nearest Container | 12,106 | 149,470 | 24 | 320 | 10,814 | 19,077 | 73 | 9,057 | 79 | 29,026 | 1,116 | 91,990 | القاذوها في اقرب حاوية |
| Burned | 132 | 1,297 | - | 4 | 123 | 197 | 1 | 107 | 2 | 327 | 6 | 662 | حرقها |
| Throwing Into a Dumping Site | 564 | 6,412 | - | 23 | 501 | 826 | 1 | 446 | 3 | 1,250 | 59 | 3,867 | القاذوها في مكب النفايات |
| Thrown Randomly | 262 | 2,010 | - | 8 | 239 | 303 | 1 | 158 | 2 | 532 | 20 | 1,009 | القاذوها بشكل عشوائي |
| Others | 174 | 2,191 | - | 5 | 156 | 284 | 1 | 80 | 2 | 411 | 15 | 1,411 | أخرى |
| Not Stated | 50 | 784 | 37 | 680 | 10 | 24 | 0 | 7 | - | 17 | 3 | 56 | غير مبين |
| Total | 13,288 | 162,164 | 61 | 1,040 | 11,843 | 20,711 | 77 | 9,855 | 88 | 31,563 | 1,219 | 98,995 | المجموع |
| Rural | | | | | | | | | | | | | ريف |
| Throwing it in the Nearest Container | 492 | 4,714 | - | 8 | 443 | 557 | 8 | 357 | 4 | 1,142 | 37 | 2,650 | القاذوها في اقرب حاوية |
| Burned | 46 | 288 | - | - | 45 | 46 | - | 34 | - | 66 | 1 | 142 | حرقها |
| Throwing Into a Dumping Site | 26 | 199 | 1 | 1 | 21 | 23 | - | 15 | - | 56 | 4 | 104 | القاذوها في مكب النفايات |
| Thrown Randomly | 39 | 174 | - | 1 | 37 | 36 | - | 7 | - | 53 | 2 | 77 | القاذوها بشكل عشوائي |
| Others | 7 | 134 | - | 1 | 7 | 16 | - | 22 | - | 28 | - | 67 | أخرى |
| Not Stated | 2 | 23 | 1 | 17 | - | 2 | - | - | - | 2 | 1 | 2 | غير مبين |
| Total | 612 | 5,532 | 2 | 28 | 553 | 680 | 8 | 435 | 4 | 1,347 | 45 | 3,042 | المجموع |
| Camps | | | | | | | | | | | | | مخيمات |
| Throwing it in the Nearest Container | 3,293 | 28,727 | 5 | 46 | 2,972 | 4,589 | 25 | 1,301 | 32 | 5,433 | 259 | 17,358 | القاذوها في اقرب حاوية |
| Burned | 3 | 9 | - | - | 3 | 3 | - | 1 | - | - | - | 5 | حرقها |
| Throwing Into a Dumping Site | 64 | 676 | - | 3 | 58 | 110 | - | 38 | - | 106 | 6 | 419 | القاذوها في مكب النفايات |
| Thrown Randomly | 6 | 29 | - | - | 6 | 6 | - | 2 | - | 4 | - | 17 | القاذوها بشكل عشوائي |
| Others | 30 | 210 | - | - | 28 | 50 | - | 5 | 1 | 33 | 1 | 122 | أخرى |
| Not Stated | 17 | 100 | 11 | 87 | 6 | 3 | - | - | - | 2 | - | 8 | غير مبين |
| Total | 3,413 | 29,751 | 16 | 136 | 3,073 | 4,761 | 25 | 1,347 | 33 | 5,578 | 266 | 17,929 | المجموع |

جدول 45: الأسر في قطاع غزة حسب عدد وسائل تكنولوجيا المعلومات المتوفرة ونوع المسكن ونوع التجمع، 2007

Table 45: Households in Gaza Strip by Availability of ICT Tools, Type of Housing Unit and Type of Locality, 2007

| Type of Locality and Availability of ICT Tools | نوع المسكن | | | | | نوع التجمع وعدد وسائل تكنولوجيا المعلومات المتوفرة |
|--|------------------|------------------------|-----------------|------------------|--------------|--|
| | المجموع Total | غير مبين Not Stated | أخرى* Other* | شقة Apartment | دار House | فيلا Villa |
| Gaza Strip | | | | | | |
| Palestinian Internet | | | | | | |
| 0 | 174,971 | 34 | 983 | 104,085 | 67,629 | 2,240 |
| 1+ | 38,463 | 6 | 25 | 26,468 | 10,892 | 1,072 |
| Not Stated | 1,326 | 849 | 3 | 302 | 165 | 7 |
| Total | 214,760 | 889 | 1,011 | 130,855 | 78,686 | 3,319 |
| Israeli Internet | | | | | | |
| 0 | 212,501 | 39 | 1,005 | 129,976 | 78,194 | 3,287 |
| 1+ | 900 | 1 | 3 | 552 | 320 | 24 |
| Not Stated | 1,359 | 849 | 3 | 327 | 172 | 8 |
| Total | 214,760 | 889 | 1,011 | 130,855 | 78,686 | 3,319 |
| Palestinian CellPhone | | | | | | |
| 0 | 33,000 | 8 | 529 | 17,890 | 14,271 | 302 |
| 1 | 86,499 | 11 | 350 | 52,257 | 32,845 | 1,036 |
| 2 | 62,504 | 13 | 91 | 41,763 | 19,515 | 1,122 |
| 3+ | 31,179 | 6 | 37 | 18,496 | 11,797 | 843 |
| Not Stated | 1,578 | 851 | 4 | 449 | 258 | 16 |
| Total | 214,760 | 889 | 1,011 | 130,855 | 78,686 | 3,319 |
| Israeli CellPhone | | | | | | |
| 0 | 209,673 | 38 | 993 | 128,522 | 76,913 | 3,207 |
| 1 | 2,664 | 1 | 10 | 1,396 | 1,174 | 83 |
| 2 | 696 | 0 | 4 | 412 | 268 | 12 |
| 3+ | 116 | 0 | 0 | 59 | 53 | 4 |
| Not Stated | 1,611 | 850 | 4 | 466 | 278 | 13 |
| Total | 214,760 | 889 | 1,011 | 130,855 | 78,686 | 3,319 |
| Computer | | | | | | |
| 0 | 141,115 | 31 | 933 | 82,803 | 55,736 | 1,612 |
| 1 | 68,739 | 12 | 71 | 45,478 | 21,673 | 1,505 |
| 2 | 3,199 | 2 | 3 | 2,072 | 961 | 161 |
| 3+ | 417 | 0 | 1 | 231 | 153 | 32 |
| Not Stated | 1,290 | 844 | 3 | 271 | 163 | 9 |
| Total | 214,760 | 889 | 1,011 | 130,855 | 78,686 | 3,319 |
| Total Person Using Internet | | | | | | |
| 0 | 141,003 | 33 | 928 | 83,527 | 54,796 | 1,719 |
| 1 | 26,820 | 1 | 46 | 17,385 | 8,967 | 421 |
| 2 | 21,492 | 2 | 17 | 14,971 | 6,058 | 444 |
| 3+ | 23,895 | 4 | 17 | 14,539 | 8,611 | 724 |
| Not Stated | 1,550 | 849 | 3 | 433 | 254 | 11 |
| Total | 214,760 | 889 | 1,011 | 130,855 | 78,686 | 3,319 |

جدول 45 (تابع): الأسر في قطاع غزة حسب عدد وسائل تكنولوجيا المعلومات المتوفرة ونوع المسكن ونوع التجمع، 2007

Table 45 (Cont.): Households in Gaza Strip by Availability of ICT Tools, Type of Housing Unit and Type of Locality, 2007

| Type of Locality and Availability of ICT Tools | نوع المسكن | | | | | | نوع التجمع وعدد وسائل تكنولوجيا المعلومات المتوفرة |
|--|------------------|------------------------|-----------------|------------------|---------------|---------------|--|
| | المجموع Total | غير مبين Not Stated | أخرى* Other* | شقة Apartment | دار House | فيلا Villa | |
| Urban | | | | | | | حضر |
| Palestinian Internet | | | | | | | خط انترنت فلسطيني |
| 0 | 142,519 | 29 | 840 | 91,209 | 48,602 | 1,839 | 0 |
| 1+ | 31,808 | 6 | 18 | 23,197 | 7,652 | 935 | +1 |
| Not Stated | 1,125 | 736 | 3 | 265 | 114 | 7 | غير مبين |
| Total | 175,452 | 771 | 861 | 114,671 | 56,368 | 2,781 | المجموع |
| Israeli Internet | | | | | | | خط انترنت اسرائيلي |
| 0 | 173,556 | 34 | 856 | 113,890 | 56,022 | 2,754 | 0 |
| 1+ | 738 | 1 | 2 | 487 | 229 | 19 | +1 |
| Not Stated | 1,158 | 736 | 3 | 294 | 117 | 8 | غير مبين |
| Total | 175,452 | 771 | 861 | 114,671 | 56,368 | 2,781 | المجموع |
| Palestinian CellPhone | | | | | | | خطوط نقال فلسطينية |
| 0 | 26,706 | 6 | 453 | 15,653 | 10,348 | 246 | 0 |
| 1 | 70,541 | 10 | 297 | 45,700 | 23,707 | 827 | 1 |
| 2 | 50,949 | 13 | 75 | 36,379 | 13,523 | 959 | 2 |
| 3+ | 25,912 | 5 | 32 | 16,534 | 8,608 | 733 | +3 |
| Not Stated | 1,344 | 737 | 4 | 405 | 182 | 16 | غير مبين |
| Total | 175,452 | 771 | 861 | 114,671 | 56,368 | 2,781 | المجموع |
| Israeli CellPhone | | | | | | | خطوط نقال اسرائيلية |
| 0 | 171,259 | 34 | 847 | 112,646 | 55,050 | 2,682 | 0 |
| 1 | 2,158 | 1 | 7 | 1,183 | 895 | 72 | 1 |
| 2 | 569 | 0 | 3 | 367 | 188 | 11 | 2 |
| 3+ | 97 | 0 | 0 | 55 | 38 | 4 | +3 |
| Not Stated | 1,369 | 736 | 4 | 420 | 197 | 12 | غير مبين |
| Total | 175,452 | 771 | 861 | 114,671 | 56,368 | 2,781 | المجموع |
| Computer | | | | | | | حاسوب |
| 0 | 115,095 | 27 | 794 | 72,674 | 40,291 | 1,309 | 0 |
| 1 | 56,166 | 10 | 61 | 39,701 | 15,111 | 1,283 | 1 |
| 2 | 2,734 | 2 | 2 | 1,842 | 738 | 150 | 2 |
| 3+ | 359 | 0 | 1 | 214 | 114 | 30 | +3 |
| Not Stated | 1,098 | 732 | 3 | 240 | 114 | 9 | غير مبين |
| Total | 175,452 | 771 | 861 | 114,671 | 56,368 | 2,781 | المجموع |
| Total Person Using Internet | | | | | | | عدد الافراد مستخدمي الانترنت |
| 0 | 116,426 | 29 | 789 | 73,962 | 40,224 | 1,422 | 0 |
| 1 | 21,092 | 1 | 40 | 14,794 | 5,907 | 350 | 1 |
| 2 | 17,370 | 2 | 16 | 12,875 | 4,109 | 368 | 2 |
| 3+ | 19,267 | 4 | 13 | 12,667 | 5,952 | 631 | +3 |
| Not Stated | 1,297 | 735 | 3 | 373 | 176 | 10 | غير مبين |
| Total | 175,452 | 771 | 861 | 114,671 | 56,368 | 2,781 | المجموع |

جدول 45 (تابع): الأسر في قطاع غزة حسب عدد وسائل تكنولوجيا المعلومات المتوفرة ونوع المسكن ونوع التجمع، 2007

Table 45 (Cont.): Households in Gaza Strip by Availability of ICT Tools, Type of Housing Unit and Type of Locality, 2007

| Type of Locality and Availability of ICT Tools | نوع المسكن | | | | | | نوع التجمع وعدد وسائل تكنولوجيا المعلومات المتوفرة |
|--|------------------|------------------------|-----------------|------------------|--------------|---------------|--|
| | المجموع Total | غير مبين Not Stated | أخرى* Other* | شقة Apartment | دار House | فيلا Villa | |
| Rural | | | | | | | ريف |
| Palestinian Internet | | | | | | | خط انترنت فلسطيني |
| 0 | 5,346 | 3 | 114 | 1,559 | 3,589 | 81 | 0 |
| 1+ | 758 | 0 | 1 | 434 | 277 | 46 | +1 |
| Not Stated | 40 | 17 | 0 | 9 | 14 | 0 | غير مبين |
| Total | 6,144 | 20 | 115 | 2,002 | 3,880 | 127 | المجموع |
| Israeli Internet | | | | | | | خط انترنت اسرائيلي |
| 0 | 6,068 | 3 | 114 | 1,983 | 3,844 | 124 | 0 |
| 1+ | 35 | 0 | 1 | 10 | 21 | 3 | +1 |
| Not Stated | 41 | 17 | 0 | 9 | 15 | 0 | غير مبين |
| Total | 6,144 | 20 | 115 | 2,002 | 3,880 | 127 | المجموع |
| Palestinian CellPhone | | | | | | | خطوط نقال فلسطينية |
| 0 | 1,267 | 1 | 63 | 308 | 885 | 10 | 0 |
| 1 | 2,845 | 1 | 44 | 879 | 1,882 | 39 | 1 |
| 2 | 1,422 | 0 | 8 | 611 | 762 | 41 | 2 |
| 3+ | 564 | 1 | 0 | 194 | 332 | 37 | +3 |
| Not Stated | 46 | 17 | 0 | 10 | 19 | 0 | غير مبين |
| Total | 6,144 | 20 | 115 | 2,002 | 3,880 | 127 | المجموع |
| Israeli CellPhone | | | | | | | خطوط نقال اسرائيلية |
| 0 | 5,946 | 3 | 112 | 1,939 | 3,770 | 122 | 0 |
| 1 | 127 | 0 | 2 | 48 | 73 | 4 | 1 |
| 2 | 21 | 0 | 1 | 5 | 15 | 0 | 2 |
| 3+ | 1 | 0 | 0 | 0 | 1 | 0 | +3 |
| Not Stated | 49 | 17 | 0 | 10 | 21 | 1 | غير مبين |
| Total | 6,144 | 20 | 115 | 2,002 | 3,880 | 127 | المجموع |
| Computer | | | | | | | حاسوب |
| 0 | 4,689 | 2 | 113 | 1,313 | 3,200 | 61 | 0 |
| 1 | 1,343 | 1 | 1 | 644 | 637 | 60 | 1 |
| 2 | 64 | 0 | 1 | 34 | 25 | 4 | 2 |
| 3+ | 10 | 0 | 0 | 2 | 6 | 2 | +3 |
| Not Stated | 38 | 17 | 0 | 9 | 12 | 0 | غير مبين |
| Total | 6,144 | 20 | 115 | 2,002 | 3,880 | 127 | المجموع |
| Total Person Using Internet | | | | | | | عدد الأفراد مستخدمي الانترنت |
| 0 | 4,437 | 3 | 113 | 1,224 | 3,036 | 61 | 0 |
| 1 | 636 | 0 | 1 | 265 | 359 | 11 | 1 |
| 2 | 497 | 0 | 1 | 270 | 206 | 20 | 2 |
| 3+ | 530 | 0 | 0 | 232 | 263 | 35 | +3 |
| Not Stated | 44 | 17 | 0 | 11 | 16 | 0 | غير مبين |
| Total | 6,144 | 20 | 115 | 2,002 | 3,880 | 127 | المجموع |

جدول 45 (تابع): الأسر في قطاع غزة حسب عدد وسائل تكنولوجيا المعلومات المتوفرة ونوع المسكن ونوع التجمع، 2007

Table 45 (Cont.): Households in Gaza Strip by Availability of ICT Tools, Type of Housing Unit and Type of Locality, 2007

| Type of Locality and Availability of ICT Tools | نوع المسكن | | | | | | نوع التجمع وعدد وسائل تكنولوجيا المعلومات المتوفرة |
|--|------------------|------------------------|-----------------|------------------|---------------|---------------|--|
| | المجموع Total | غير مبين Not Stated | أخرى* Other* | شقة Apartment | دار House | فيلا Villa | |
| Camps | | | | | | | مخيمات |
| Palestinian Internet | | | | | | | خط انترنت فلسطيني |
| 0 | 27,106 | 2 | 29 | 11,317 | 15,438 | 320 | 0 |
| 1+ | 5,897 | 0 | 6 | 2,837 | 2,963 | 91 | +1 |
| Not Stated | 161 | 96 | 0 | 28 | 37 | 0 | غير مبين |
| Total | 33,164 | 98 | 35 | 14,182 | 18,438 | 411 | المجموع |
| Israeli Internet | | | | | | | خط انترنت اسرائيلي |
| 0 | 32,877 | 2 | 35 | 14,103 | 18,328 | 409 | 0 |
| 1+ | 127 | 0 | 0 | 55 | 70 | 2 | +1 |
| Not Stated | 160 | 96 | 0 | 24 | 40 | 0 | غير مبين |
| Total | 33,164 | 98 | 35 | 14,182 | 18,438 | 411 | المجموع |
| Palestinian CellPhone | | | | | | | خطوط نقال فلسطينية |
| 0 | 5,027 | 1 | 13 | 1,929 | 3,038 | 46 | 0 |
| 1 | 13,113 | 0 | 9 | 5,678 | 7,256 | 170 | 1 |
| 2 | 10,133 | 0 | 8 | 4,773 | 5,230 | 122 | 2 |
| 3+ | 4,703 | 0 | 5 | 1,768 | 2,857 | 73 | +3 |
| Not Stated | 188 | 97 | 0 | 34 | 57 | 0 | غير مبين |
| Total | 33,164 | 98 | 35 | 14,182 | 18,438 | 411 | المجموع |
| Israeli CellPhone | | | | | | | خطوط نقال اسرائيلية |
| 0 | 32,468 | 1 | 34 | 13,937 | 18,093 | 403 | 0 |
| 1 | 379 | 0 | 1 | 165 | 206 | 7 | 1 |
| 2 | 106 | 0 | 0 | 40 | 65 | 1 | 2 |
| 3+ | 18 | 0 | 0 | 4 | 14 | 0 | +3 |
| Not Stated | 193 | 97 | 0 | 36 | 60 | 0 | غير مبين |
| Total | 33,164 | 98 | 35 | 14,182 | 18,438 | 411 | المجموع |
| Computer | | | | | | | حاسوب |
| 0 | 21,331 | 2 | 26 | 8,816 | 12,245 | 242 | 0 |
| 1 | 11,230 | 1 | 9 | 5,133 | 5,925 | 162 | 1 |
| 2 | 401 | 0 | 0 | 196 | 198 | 7 | 2 |
| 3+ | 48 | 0 | 0 | 15 | 33 | 0 | +3 |
| Not Stated | 154 | 95 | 0 | 22 | 37 | 0 | غير مبين |
| Total | 33,164 | 98 | 35 | 14,182 | 18,438 | 411 | المجموع |
| Total Person Using Internet | | | | | | | عدد الافراد مستخدمي الانترنت |
| 0 | 20,140 | 1 | 26 | 8,341 | 11,536 | 236 | 0 |
| 1 | 5,092 | 0 | 5 | 2,326 | 2,701 | 60 | 1 |
| 2 | 3,625 | 0 | 0 | 1,826 | 1,743 | 56 | 2 |
| 3+ | 4,098 | 0 | 4 | 1,640 | 2,396 | 58 | +3 |
| Not Stated | 209 | 97 | 0 | 49 | 62 | 1 | غير مبين |
| Total | 33,164 | 98 | 35 | 14,182 | 18,438 | 411 | المجموع |

*Other include (Separate Room, Tent, Marginal and Other)

*اخرى تشمل (غرفة مستقلة، خيمة، براكية، اخرى)

جدول 46: الأسر في قطاع غزة حسب عدد وسائل تكنولوجيا المعلومات المتوفرة وكثافة السكن ونوع التجمع، 2007

Table 46: Households in Gaza Strip by Availability of ICT Tools, Housing Density and Type of Locality, 2007

| Type of Locality and Availability of ICT Tools | Housing Density | | | | كثافة السكن | | نوع التجمع وعدد وسائل تكنولوجيا المعلومات المتوفرة |
|--|------------------|--------|-------------|-------------|-------------------------|----|--|
| | المجموع Total | +3 | 2.99 - 2.00 | 1.99 - 1.00 | أقل من 1 Less Than 1 | | |
| Gaza Strip | | | | | | | قطاع غزة |
| Palestinian Internet | | | | | | | خط الانترنت فلسطيني |
| 0 | 174,594 | 30,773 | 54,105 | 68,244 | 21,472 | 0 | 0 |
| 1+ | 38,367 | 3,025 | 10,304 | 19,798 | 5,240 | +1 | +1 |
| Not Stated | 382 | 62 | 93 | 160 | 67 | | غير مبين |
| Total | 213,343 | 33,860 | 64,502 | 88,202 | 26,779 | | المجموع |
| Israeli Internet | | | | | | | خط الانترنت اسرائيلي |
| 0 | 212,032 | 33,669 | 64,125 | 87,635 | 26,603 | 0 | 0 |
| 1+ | 897 | 125 | 277 | 390 | 105 | +1 | +1 |
| Not Stated | 414 | 66 | 100 | 177 | 71 | | غير مبين |
| Total | 213,343 | 33,860 | 64,502 | 88,202 | 26,779 | | المجموع |
| Palestinian CellPhone | | | | | | | خطوط نقال فلسطينية |
| 0 | 32,947 | 6,405 | 8,606 | 11,522 | 6,414 | 0 | 0 |
| 1 | 86,321 | 16,036 | 27,485 | 32,957 | 9,843 | 1 | 1 |
| 2 | 62,361 | 7,347 | 17,540 | 28,937 | 8,537 | 2 | 2 |
| 3+ | 31,102 | 3,973 | 10,707 | 14,530 | 1,892 | +3 | +3 |
| Not Stated | 612 | 99 | 164 | 256 | 93 | | غير مبين |
| Total | 213,343 | 33,860 | 64,502 | 88,202 | 26,779 | | المجموع |
| Israeli CellPhone | | | | | | | خطوط نقال اسرائيلية |
| 0 | 209,222 | 33,226 | 63,232 | 86,476 | 26,288 | 0 | 0 |
| 1 | 2,655 | 408 | 821 | 1,104 | 322 | 1 | 1 |
| 2 | 694 | 99 | 232 | 290 | 73 | 2 | 2 |
| 3+ | 116 | 16 | 36 | 59 | 5 | +3 | +3 |
| Not Stated | 656 | 111 | 181 | 273 | 91 | | غير مبين |
| Total | 213,343 | 33,860 | 64,502 | 88,202 | 26,779 | | المجموع |
| Computer | | | | | | | حاسوب |
| 0 | 140,814 | 26,291 | 43,081 | 53,099 | 18,343 | 0 | 0 |
| 1 | 68,570 | 7,243 | 20,407 | 33,039 | 7,881 | 1 | 1 |
| 2 | 3,190 | 244 | 832 | 1,682 | 432 | 2 | 2 |
| 3+ | 415 | 26 | 92 | 241 | 56 | +3 | +3 |
| Not Stated | 354 | 56 | 90 | 141 | 67 | | غير مبين |
| Total | 213,343 | 33,860 | 64,502 | 88,202 | 26,779 | | المجموع |
| Total Person Using Internet | | | | | | | عدد الافراد مستخدمي الانترنت |
| 0 | 140,696 | 26,262 | 43,896 | 53,181 | 17,357 | 0 | 0 |
| 1 | 26,774 | 3,095 | 7,285 | 12,217 | 4,177 | 1 | 1 |
| 2 | 21,446 | 1,797 | 4,909 | 10,572 | 4,168 | 2 | 2 |
| 3+ | 23,826 | 2,599 | 8,237 | 11,989 | 1,001 | +3 | +3 |
| Not Stated | 601 | 107 | 175 | 243 | 76 | | غير مبين |
| Total | 213,343 | 33,860 | 64,502 | 88,202 | 26,779 | | المجموع |

جدول 46 (تابع): الأسر في قطاع غزة حسب عدد وسائل تكنولوجيا المعلومات المتوفرة وكثافة السكن ونوع التجمع، 2007

Table 46 (Cont.): Households in Gaza Strip by Availability of ICT Tools, Housing Density and Type of Locality, 2007

| Type of Locality and Availability of ICT Tools | Housing Density | | | | | نوع التجمع وعدد وسائل تكنولوجيا المعلومات المتوفرة |
|--|------------------|---------------|---------------|---------------|--|--|
| | المجموع Total | +3 | 2.99 - 2.00 | 1.99 - 1.00 | كثافة السكن أقل من 1 Less Than 1 | |
| Urban | | | | | | حضر |
| Palestinian Internet | | | | | | خط انترنت فلسطيني |
| 0 | 142,207 | 23,818 | 43,591 | 56,764 | 18,034 | 0 |
| 1+ | 31,731 | 2,200 | 8,144 | 16,739 | 4,648 | +1 |
| Not Stated | 311 | 51 | 77 | 131 | 52 | غير مبين |
| Total | 174,249 | 26,069 | 51,812 | 73,634 | 22,734 | المجموع |
| Israeli Internet | | | | | | خط انترنت اسرائيلي |
| 0 | 173,170 | 25,918 | 51,504 | 73,164 | 22,584 | 0 |
| 1+ | 736 | 97 | 226 | 322 | 91 | +1 |
| Not Stated | 343 | 54 | 82 | 148 | 59 | غير مبين |
| Total | 174,249 | 26,069 | 51,812 | 73,634 | 22,734 | المجموع |
| Palestinian CellPhone | | | | | | خطوط نقال فلسطينية |
| 0 | 26,666 | 5,075 | 7,055 | 9,436 | 5,100 | 0 |
| 1 | 70,387 | 12,315 | 22,144 | 27,549 | 8,379 | 1 |
| 2 | 50,826 | 5,486 | 13,820 | 24,043 | 7,477 | 2 |
| 3+ | 25,854 | 3,108 | 8,660 | 12,388 | 1,698 | +3 |
| Not Stated | 516 | 85 | 133 | 218 | 80 | غير مبين |
| Total | 174,249 | 26,069 | 51,812 | 73,634 | 22,734 | المجموع |
| Israeli CellPhone | | | | | | خطوط نقال اسرائيلية |
| 0 | 170,886 | 25,567 | 50,778 | 72,224 | 22,317 | 0 |
| 1 | 2,152 | 316 | 673 | 895 | 268 | 1 |
| 2 | 567 | 76 | 188 | 236 | 67 | 2 |
| 3+ | 97 | 15 | 26 | 51 | 5 | +3 |
| Not Stated | 547 | 95 | 147 | 228 | 77 | غير مبين |
| Total | 174,249 | 26,069 | 51,812 | 73,634 | 22,734 | المجموع |
| Computer | | | | | | حاسوب |
| 0 | 114,846 | 20,482 | 34,872 | 44,174 | 15,318 | 0 |
| 1 | 56,028 | 5,338 | 16,110 | 27,660 | 6,920 | 1 |
| 2 | 2,727 | 186 | 678 | 1,472 | 391 | 2 |
| 3+ | 357 | 17 | 76 | 212 | 52 | +3 |
| Not Stated | 291 | 46 | 76 | 116 | 53 | غير مبين |
| Total | 174,249 | 26,069 | 51,812 | 73,634 | 22,734 | المجموع |
| Total Person Using Internet | | | | | | عدد الافراد مستخدمي الانترنت |
| 0 | 116,172 | 20,730 | 36,021 | 44,862 | 14,559 | 0 |
| 1 | 21,054 | 2,177 | 5,528 | 9,790 | 3,559 | 1 |
| 2 | 17,329 | 1,251 | 3,722 | 8,707 | 3,649 | 2 |
| 3+ | 19,214 | 1,827 | 6,403 | 10,078 | 906 | +3 |
| Not Stated | 480 | 84 | 138 | 197 | 61 | غير مبين |
| Total | 174,249 | 26,069 | 51,812 | 73,634 | 22,734 | المجموع |

جدول 46 (تابع): الأسر في قطاع غزة حسب عدد وسائل تكنولوجيا المعلومات المتوفرة وكثافة السكن ونوع التجمع، 2007


Table 46 (Cont.): Households in Gaza Strip by Availability of ICT Tools, Housing Density and Type of Locality, 2007

| Type of Locality and Availability of ICT Tools | Housing Density | | | | | نوع التجمع وعدد وسائل تكنولوجيا المعلومات المتوفرة |
|--|------------------|--------------|--------------|--------------|--|--|
| | المجموع Total | +3 | 2.99 - 2.00 | 1.99 - 1.00 | كثافة السكن أقل من 1 Less Than 1 | |
| Rural | | | | | | ريف |
| Palestinian Internet | | | | | | خط انترنت فلسطيني |
| 0 | 5,329 | 1,052 | 1,593 | 2,021 | 663 | 0 |
| 1+ | 757 | 29 | 172 | 437 | 119 | +1 |
| Not Stated | 21 | 3 | 3 | 10 | 5 | غير مبين |
| Total | 6,107 | 1,084 | 1,768 | 2,468 | 787 | المجموع |
| Israeli Internet | | | | | | خط انترنت اسرائيلي |
| 0 | 6,050 | 1,075 | 1,752 | 2,446 | 777 | 0 |
| 1+ | 35 | 6 | 12 | 12 | 5 | +1 |
| Not Stated | 22 | 3 | 4 | 10 | 5 | غير مبين |
| Total | 6,107 | 1,084 | 1,768 | 2,468 | 787 | المجموع |
| Palestinian CellPhone | | | | | | خطوط نقال فلسطينية |
| 0 | 1,266 | 266 | 334 | 462 | 204 | 0 |
| 1 | 2,837 | 603 | 896 | 1,014 | 324 | 1 |
| 2 | 1,419 | 155 | 357 | 686 | 221 | 2 |
| 3+ | 563 | 57 | 177 | 295 | 34 | +3 |
| Not Stated | 22 | 3 | 4 | 11 | 4 | غير مبين |
| Total | 6,107 | 1,084 | 1,768 | 2,468 | 787 | المجموع |
| Israeli CellPhone | | | | | | خطوط نقال اسرائيلية |
| 0 | 5,929 | 1,048 | 1,720 | 2,392 | 769 | 0 |
| 1 | 127 | 28 | 32 | 54 | 13 | 1 |
| 2 | 21 | 4 | 10 | 7 | 0 | 2 |
| 3+ | 1 | 0 | 0 | 1 | 0 | +3 |
| Not Stated | 29 | 4 | 6 | 14 | 5 | غير مبين |
| Total | 6,107 | 1,084 | 1,768 | 2,468 | 787 | المجموع |
| Computer | | | | | | حاسوب |
| 0 | 4,673 | 967 | 1,405 | 1,706 | 595 | 0 |
| 1 | 1,341 | 108 | 344 | 713 | 176 | 1 |
| 2 | 64 | 4 | 15 | 36 | 9 | 2 |
| 3+ | 10 | 2 | 2 | 4 | 2 | +3 |
| Not Stated | 19 | 3 | 2 | 9 | 5 | غير مبين |
| Total | 6,107 | 1,084 | 1,768 | 2,468 | 787 | المجموع |
| Total Person Using Internet | | | | | | عدد الافراد مستخدمي الانترنت |
| 0 | 4,423 | 940 | 1,339 | 1,602 | 542 | 0 |
| 1 | 635 | 76 | 148 | 294 | 117 | 1 |
| 2 | 496 | 31 | 104 | 258 | 103 | 2 |
| 3+ | 529 | 34 | 170 | 305 | 20 | +3 |
| Not Stated | 24 | 3 | 7 | 9 | 5 | غير مبين |
| Total | 6,107 | 1,084 | 1,768 | 2,468 | 787 | المجموع |

جدول 46 (تابع): الأسر في قطاع غزة حسب عدد وسائل تكنولوجيا المعلومات المتوفرة وكثافة السكن ونوع التجمع، 2007

Table 46 (Cont.): Households in Gaza Strip by Availability of ICT Tools, Housing Density and Type of Locality, 2007

| Type of Locality and Availability of ICT Tools | Housing Density | | | | | نوع التجمع وعدد وسائل تكنولوجيا المعلومات المتوفرة |
|--|------------------|--------------|---------------|---------------|--|--|
| | المجموع Total | +3 | 2.99 - 2.00 | 1.99 - 1.00 | كثافة السكن أقل من 1 Less Than 1 | |
| Camps | | | | | | مخيمات |
| Palestinian Internet | | | | | | خط انترنت فلسطيني |
| 0 | 27,058 | 5,903 | 8,921 | 9,459 | 2,775 | 0 |
| 1+ | 5,879 | 796 | 1,988 | 2,622 | 473 | +1 |
| Not Stated | 50 | 8 | 13 | 19 | 10 | غير مبين |
| Total | 32,987 | 6,707 | 10,922 | 12,100 | 3,258 | المجموع |
| Israeli Internet | | | | | | خط انترنت اسرائيلي |
| 0 | 32,812 | 6,676 | 10,869 | 12,025 | 3,242 | 0 |
| 1+ | 126 | 22 | 39 | 56 | 9 | +1 |
| Not Stated | 49 | 9 | 14 | 19 | 7 | غير مبين |
| Total | 32,987 | 6,707 | 10,922 | 12,100 | 3,258 | المجموع |
| Palestinian CellPhone | | | | | | خطوط نقال فلسطينية |
| 0 | 5,015 | 1,064 | 1,217 | 1,624 | 1,110 | 0 |
| 1 | 13,097 | 3,118 | 4,445 | 4,394 | 1,140 | 1 |
| 2 | 10,116 | 1,706 | 3,363 | 4,208 | 839 | 2 |
| 3+ | 4,685 | 808 | 1,870 | 1,847 | 160 | +3 |
| Not Stated | 74 | 11 | 27 | 27 | 9 | غير مبين |
| Total | 32,987 | 6,707 | 10,922 | 12,100 | 3,258 | المجموع |
| Israeli CellPhone | | | | | | خطوط نقال اسرائيلية |
| 0 | 32,407 | 6,611 | 10,734 | 11,860 | 3,202 | 0 |
| 1 | 376 | 64 | 116 | 155 | 41 | 1 |
| 2 | 106 | 19 | 34 | 47 | 6 | 2 |
| 3+ | 18 | 1 | 10 | 7 | 0 | +3 |
| Not Stated | 80 | 12 | 28 | 31 | 9 | غير مبين |
| Total | 32,987 | 6,707 | 10,922 | 12,100 | 3,258 | المجموع |
| Computer | | | | | | حاسوب |
| 0 | 21,295 | 4,842 | 6,804 | 7,219 | 2,430 | 0 |
| 1 | 11,201 | 1,797 | 3,953 | 4,666 | 785 | 1 |
| 2 | 399 | 54 | 139 | 174 | 32 | 2 |
| 3+ | 48 | 7 | 14 | 25 | 2 | +3 |
| Not Stated | 44 | 7 | 12 | 16 | 9 | غير مبين |
| Total | 32,987 | 6,707 | 10,922 | 12,100 | 3,258 | المجموع |
| Total Person Using Internet | | | | | | عدد الافراد مستخدمي الانترنت |
| 0 | 20,101 | 4,592 | 6,536 | 6,717 | 2,256 | 0 |
| 1 | 5,085 | 842 | 1,609 | 2,133 | 501 | 1 |
| 2 | 3,621 | 515 | 1,083 | 1,607 | 416 | 2 |
| 3+ | 4,083 | 738 | 1,664 | 1,606 | 75 | +3 |
| Not Stated | 97 | 20 | 30 | 37 | 10 | غير مبين |
| Total | 32,987 | 6,707 | 10,922 | 12,100 | 3,258 | المجموع |



**Palestinian National Authority
Palestinian Central Bureau of Statistics
Population, Housing and Establishment Census 2007**



**Final Results
Housing Report
Gaza Strip**

March, 2012

PAGE NUMBERS OF ENGLISH TEXT ARE PRINTED IN SQUARE BRACKETS.
TABLES ARE PRINTED IN THE ARABIC ORDER (FROM RIGHT TO LEFT).

This document is prepared in accordance with the standard procedures stated in the Code of Practice for Palestine Official Statistics 2006

© March, 2012.
All rights reserved.

Suggested Citation:

Palestinian Central Bureau of Statistics, 2012. *Population, Housing and Establishment Census 2007, Final Results- Housing Report – Gaza Strip.* Ramallah - Palestine.

All correspondence should be directed to:
Palestinian Central Bureau of Statistics
P. O. Box 1647
Ramallah-Palestine
Tel : (970/972) 2 298 2700
Fax : (970/972) 2 298 2710
Toll Free: 1800300300
E-Mail : diwan@pcbs.gov.ps
Web Site: <http://www.pcbs.gov.ps>

Acknowledgments

The Population, Housing and Establishment Census (PHC-2007) is the second census conducted by the Palestinian Central Bureau of Statistics (PCBS) since the Palestinian National Authority (PNA) was established in 1994. The PHC-2007 was conducted in a very critical and complicated political, administrative, financial and organizational environment. It could not have been accomplished without the generous support of a number of friendly countries, international and national institutions and personalities.

The implementation of the PHC-2007 was co-financed by the PNA, United Nations Population Fund (UNFPA), the Core Funding Group (CFG) of PCBS (Norway, Netherlands, and Switzerland), OPEC Fund for International Development (OFID), Australia, and the United Nations Children's Fund (UNICEF), and the European Union (EU).

PCBS would not have been able to implement the PHC-2007 as a national project in such complicated circumstances without the important contribution made by the PHC-2007 National Higher Committee, the committees in the governorates, publicity campaign committees, and many other official and popular supporting committees and bodies.

We would also like to highlight the outstanding efforts made by the Census National Director, Executive Director, and all census national team members to plan, manage, implement, supervise, monitor, and coordinate census activities: senior assistants of the national and executive director, census directors in the governorates and their assistants, coordinators of the publicity campaign and their assistants, field supervisors, field observers, enumerators, administrators and other team members.

PCBS extends its deep thanks to all of these personalities and institutions for the tremendous efforts they exerted to bring the second Palestinian census to light.

Team Work

- **Report Preparation**
Ruba Qubbaj
- **Graphic Design**
Ahmad Sawalmeh
- **Dissemination Standard**
Hanan Janajreh
- **Preliminary Review**
 - Mahmoud Abd-Alrhman
 - Abdallah Najjar
 - Mahmoud Al-Qayya
- **Final Review**
Mahmoud Jaradat
- **Overall Supervision**
Ola Awad. President of PCBS

Preface

The PHC-2007 is an important pillar of the national development process. It is a primary prerequisite for the socioeconomic planning. Furthermore, it helps reinforcing the Palestinian sovereignty on the ground. Countries around the world usually conduct censuses every decade according to the degree of population stability, the amount of potential changes in the demographic characteristics and the availability of the financial resources.

Realizing the importance of bridging the gap between society's statistical needs the current situation in the Palestinian Territory conducted the first national population, housing and establishment Census in 1997. PHC-2007 has been conducted for legal, development and statistical considerations. Success is vehemently attributed to the colossal efforts exerted by the national census team and the continuous support of the Palestinian leadership.

The main objective of the PHC-2007 is to update statistical data on the Palestinian population, housing units, economic establishments and agricultural holdings, and to provide small area statistics to the planners and decision makers. PHC-2007 will contribute to realizing a balanced and comprehensive development in all sectors.

PHC-2007 was designed and implemented in accordance with the United Nations principles and recommendations of Population and housing census taking into consideration the local Palestinian needs. Special attention was given to affording complete and adequate data on the size, structure, distribution and characteristics of the demographic, economic and social components of the Palestinian population; the characteristics of houses; the number and characteristics of the economic establishments and making an inventory of the agricultural holdings. Consequently, obtained statistical data will foster and support the role and efficiency of planning both on the national and local governments levels.

In an effort of PCBS to provide the users with the census results as soon as possible, the national census team made every possible effort to fulfill that, where we were able to publish the preliminary results of the census after five weeks of the end of the census fieldwork events and this is considered a record time compared to other countries. In addition the final results of establishments, buildings, population and housing for Palestinian Territory were disseminated. In a continuation of this approach this report comes as a part of detailed reports about the characteristics of housing in the Gaza Strip.

PCBS and the national census team are pleased to present this report which contains the final results for the Housing Census 2007 in the Gaza Strip. Hoping to be a reference for all planners, decision makers and policy makers in the public and private sectors and civil society institutions.

March, 2012

**Ola Awad
President of PCBS**

Important Notes

Based on The contained data in this report is based on the following facts:-

1. Population, housing and socio-economic data are based on the actually enumerated population and housing units and doesn't include uncounted population estimates according to the post enumeration survey. In addition it doesn't include the collective households.
2. In some tables the total of percentages might not add up to 100% due to rounding.
3. A set of special symbols were used in the tables of this report. The representation of these symbols are:

(-) Nil (not found).
(0) less than 0.05%.

Table of Contents

| Subject | Page |
|---|-------------|
| List of Tables | |
| List of Figures | |
| Chapter One: Introduction | [19] |
| 1.1 Introduction | [19] |
| 1.2 Objectives | [19] |
| 1.3 Justifications for Conducting the Census | [19] |
| 1.4 History of Censuses in Palestine | [20] |
| 1.5 Stages of Census Implementation | [20] |
| 1.6 Dissemination Stages | [21] |
| Chapter Two: Concepts and Definitions | [23] |
| 2.1 Geographical, Administrative and Statistical Divisions | [23] |
| 2.2 General Definitions | [23] |
| 2.3 The Basic Definitions for the Population Characteristics | [24] |
| 2.4 The Basic Definitions for the Housing Units Characteristics | [27] |
| Chapter Three: Methodology | [31] |
| 3.1 Census Coverage | [31] |
| 3.2 Questionnaires and Forms | [31] |
| 3.3 Fieldwork | [33] |
| Chapter Four: Summary of Final Results | [37] |
| 4.1 Occupied Housing Units by their Type | [37] |
| 4.2 Occupied Housing Units by Tenure of Housing Unit | [37] |
| 4.3 Housing Density | [38] |
| 4.4 Occupied Housing Units by Main Water Source | [38] |
| 4.5 Occupied Housing Units by Connection to the Electricity Network | [38] |
| 4.6 Occupied Housing Units by Connection to the Sewage System | [38] |
| 4.7 Availability of Durable Goods | [38] |
| Chapter Five: Data Quality | [41] |
| 5.1 Introduction | [41] |
| 5.2 Control Procedures in the Preparatory Stage | [41] |
| 5.3 Control Procedures in the Implementation Stage | [42] |
| 5.4 Control Procedures in the Data Processing Stage | [43] |
| 5.5 Data Quality Assurance | [45] |
| Tables | 61 |

List of Tables

| Table | Page |
|--|-----------|
| Table 1: Selected Main Indicators for Housing Conditions in Gaza Strip by Type of Locality 1997, 2007 | 63 |
| Table 2: Occupied Housing Units in Gaza Strip by Governorate, Type of Locality and Number of Rooms in Housing Unit, 2007 | 64 |
| Table 3: Occupied Housing Units and Persons in Gaza Strip by Type of Housing Unit, Number of Rooms in Housing Unit and Type of Locality, 2007 | 65 |
| Table 4: Occupied Housing Units and Persons in Gaza Strip by Governorate, Type of Locality and Number of Rooms for Sleeping in Housing Unit, 2007 | 67 |
| Table 5: Occupied Housing Units and Persons in Gaza Strip by Type of Housing Unit, Number of Rooms for Sleeping in Housing Unit and Type of Locality, 2007 | 69 |
| Table 6: Occupied Housing Units and Persons in Gaza Strip by Type of Housing Unit, Type of Locality and Main Source of Water in Housing Unit , 2007 | 71 |
| Table 7: Occupied Housing Units and Persons in Gaza Strip by Governorate, Type of Locality and Main Source of Water, 2007 | 73 |
| Table 8: Occupied Housing Units and Persons in Gaza Strip by Type of Housing Unit, Type of Locality and Connection to Electricity in Housing Unit, 2007 | 75 |
| Table 9: Occupied Housing Units and Persons in Gaza Strip by Governorate, Type of Locality and Connection to Electricity in Housing Unit, 2007 | 77 |
| Table 10: Occupied Housing Units and Persons in Gaza Strip by Type of Housing Unit, Type of Locality and Connection to Sewage System in Housing Unit , 2007 | 79 |
| Table 11: Occupied Housing Units and Persons in Gaza Strip by Governorate, Type of Locality and Connection to Sewage System in Housing Unit, 2007 | 81 |
| Table 12: Occupied Housing Units and Persons in Gaza Strip by Type of Housing Unit, Type of Locality and Availability of Kitchen in Housing Unit, 2007 | 83 |
| Table 13: Occupied Housing Units and Persons in Gaza Strip by Governorate, Type of Locality and Availability of Kitchen in Housing Unit, 2007 | 85 |
| Table 14: Occupied Housing Units and Persons in Gaza Strip by Type of Housing Unit, Type of Locality and Availability of Bathroom in Housing Unit, 2007 | 87 |

| Table | Page |
|---|-------------|
| Table 15: Occupied Housing Units and Persons in Gaza Strip by Governorate, Type of Locality and Availability of Bathroom in Housing Unit, 2007 | 89 |
| Table 16: Occupied Housing Units and Persons in Gaza Strip by Type of Housing Unit, Type of Locality and Availability of Toilet, 2007 | 91 |
| Table 17: Occupied Housing Units and Persons in Gaza Strip by Governorate, Type of Locality and Availability of Toilet Housing Unit, 2007 | 93 |
| Table 18: Occupied Housing Units and Persons in Gaza Strip by Type of Housing Unit, Type of Locality and Tenure of Housing Unit, 2007 | 95 |
| Table 19: Occupied Housing Units and Persons in Gaza Strip by Governorate, Type of Locality and Tenure of Housing Unit, 2007 | 97 |
| Table 20: Households in Gaza Strip by Type of Housing Unit, Type of Locality and Type of Household, 2007 | 99 |
| Table 21: Households in Gaza Strip by Age, Sex of Head of Household, Type of Locality and Type of Housing Unit , 2007 | 101 |
| Table 22: Households in Gaza Strip by Type of Housing Unit, Type of Locality and Activity Status and Sex of Head of Household, 2007 | 103 |
| Table 23: Households in Gaza Strip by Occupation and Sex of Head of Household and Type of Housing Unit, 2007 | 105 |
| Table 24: Households in Gaza Strip by Type of Housing Unit, Number of Rooms in Housing Unit and Household Size, 2007 | 107 |
| Table 25: Households in Gaza Strip by Type of Housing Unit, Tenure of Housing Unit, Main Source of water and Connection to Sewage System in Housing Unit, 2007 | 109 |
| Table 26: Households in Gaza Strip by Availability of Durable Goods to the Household, Household Size and Type of Locality, 2007 | 111 |
| Table 27: Palestinian Households and Persons in Gaza Strip by Refugee Status of Head of Household and Number of Rooms in Housing Unit, 2007 | 119 |
| Table 28: Households in Gaza Strip by Housing Density, Number of Rooms in Housing Unit and Type of Locality, 2007 | 120 |
| Table 29: Households in Gaza Strip Which Have Durable Goods by Number of Rooms in Housing Unit and Type of Locality, 2007 | 121 |
| Table 30: Households in Gaza Strip by Housing Density and Type of Locality, 2007 | 123 |
| Table 31: Households in Gaza Strip Which Have Durable Goods by Housing Density and Type of Locality, 2007 | 124 |

| Table | Page |
|--|-------------|
| Table 32: Households in Gaza Strip by Tenure of Housing Unit, Housing Density and Type of Locality, 2007 | 126 |
| Table 33: Households in Gaza Strip by Type of Housing Unit, Housing Density and Type of Locality, 2007 | 128 |
| Table 34: Households in Gaza Strip by Educational Attainment of Head of Household, Housing Density and Type of Locality, 2007 | 130 |
| Table 35: Households in Gaza Strip by Main Source of Energy for Cooking and Type of Locality, 2007 | 132 |
| Table 36: Households in Gaza Strip by Main Source of Energy for Heating and Type of Locality, 2007 | 133 |
| Table 37: Households in Gaza Strip Which Have Durable Goods and Type of Locality, 2007 | 134 |
| Table 38: Households in Gaza Strip Which Have Durable Goods by Type of Housing Unit and Type of Locality, 2007 | 135 |
| Table 39: Households in Gaza Strip Which Have Durable Goods by Tenure of Housing Unit and Type of Locality, 2007 | 139 |
| Table 40: Occupied Housing Units in Gaza Strip by Methods of Solid Waste Disposal and Type of Locality, 2007 | 143 |
| Table 41: Households in Gaza Strip by Educational Attainment of Head of Household, Type of Housing Unit and Type of Locality, 2007 | 144 |
| Table 42: Occupied Housing Units in Gaza Strip by Type of Housing Unit, Methods of Solid Waste Disposal and Type of Locality, 2007 | 146 |
| Table 43: Occupied Housing Units in Gaza Strip by Educational Attainment of Head of Household, Methods of Solid Waste Disposal and Type of Locality, 2007 | 147 |
| Table 44: Households in Gaza Strip by Methods of Solid Waste Disposal, Activity Status and Sex of Head of Household and Type of Locality, 2007 | 149 |
| Table 45: Households in Gaza Strip by Availability of ICT Tools, Type of Housing Unit and Type of Locality, 2007 | 150 |
| Table 46: Households in Gaza Strip by Availability of ICT Tools, Housing Density and Type of Locality, 2007 | 154 |

List of Figures

| Figure | | Page |
|------------------|--|-------------|
| Figure 1: | Number of Occupied Housing Units and Persons in Gaza Strip by Year 1997, 2007 (in Thousands) | 37 |
| Figure 2: | Percentage of Households in Gaza Strip by Availability of Durable Goods, 2007 | 39 |

Introduction

1.1 Introduction

The Population Housing and Establishments Census-2007 (PHC-2007) is the second census conducted in the Palestinian Territory. It is the largest and the most inclusive statistical operation conducted to obtain statistical data necessary for socio-economic planning and monitoring. Given the great importance of this census, the Council of Ministers issued specific decisions at its meeting convened in Ramallah on 16/12/2006 regarding the implementation of the Population, Housing and Establishment Census-2007. These decisions set the geographical scope of the census and established the national committees assigned to supervise the implementation.

The census is one of the pillars of the official statistical system. All sectors of society and private and governmental institutions were requested to support the national team which has the responsibility for planning and conducting the census activities.

1.2 Objectives

The main objective of the PHC-2007 is to provide figures of the Palestinian population and its geographical distribution in accordance with a number of relatively stable basic characteristics for the purposes of socio-economic development. Preparations for conducting a census usually take three to five years for piloting, testing tools, work plans, human and physical needs and timetable. The census is one of the most important statistical activities as it provides statistical data on the distribution of population and the demographic, housing conditions, social and economic characteristics in a certain reference period of time for all the individuals within the borders of the state.

1.3 Justifications for Conducting the Census

Nationally, there is a consensus on the necessity of conducting a regular census each decade. A census is considered a legal requirement according to the General Statistics Law No. 4, 2000. In particular, the census was conducted for the following justifications:

1. Comparing statistics from both the 2007 and 1997 censuses for various statistical indicators and tracking fundamental changes in population, fertility, immigration, labor force and housing conditions.
2. Measuring the impact of the Expansion and Annexation Wall on population displacement, especially in the localities through which the Wall passes or totally segregates residents.
3. Providing small areas statistics, which are essential for the planning process at micro-level.
4. Realizing the millennium goals. These would not have been achieved without a variety of indicators on development and trends of change in the population, housing conditions, social and economic fields, particularly indicators in education, employment, demography, and the population age structure.
5. Updating population projections: The availability of statistical data on the population from two censuses is one of the most important requirements for success in preparing accurate population and housing projections for the coming years, in addition to the updating of population and establishments registers.
6. Updating households, buildings, housing unit and establishments sampling frames, which are essential for implementing sample-based surveys.

7. Strengthening national statistical capacities and enforcing them as a form of national sovereignty over land and population.

1.4 History of Censuses in Palestine

1. The first population census in Palestine was conducted in October 1922 during the British Mandate era. The estimated population was 752 thousand.
2. A second population census was conducted in November 1931. The population was estimated at 1.033 million.
3. A demographic survey was conducted in 1944. The estimated number of the population of Palestine was estimated at 1.74 million.
4. Under the Hashemite Kingdom of Jordan's administration of the West Bank, the Palestinian population in the West Bank was estimated at 667 thousand in the 1952 census and 805 thousand in the 1962 census.
5. Under the Israeli occupation, a comprehensive enumeration of the Palestinian population was done in September 1967. About 599 thousand inhabitants were enumerated in the West Bank and approximately 400 thousand in the Gaza Strip. It should be noted that about 400 thousand Palestinians were displaced from the Palestinian Territory immediately after the Israeli occupation in 1967.
6. PCBS conducted the first Palestinian census in 1997. The estimated population in the West Bank (West Bank excluding J1, i.e., the part of Jerusalem annexed by Israel in 1967) and Gaza Strip was 2.6 million. The estimated population of J1 at the time was about 210 thousand. The Israeli authorities prevented the national census team from surveying the J1 population.

1.5 Stages of Census Implementation

The Population, Housing and Establishment Census-2007 was undertaken in three stages:

1.5.1 The Preparatory Stage

This stage began at the beginning of 2005 and finished in July 2007. The preparatory stage was a preliminary stage during which formal decisions on the census were announced. Different organizational structures and committees were formed during this phase. In order to meet expected governmental needs, PCBS cooperated with ministries and governmental departments to prepare a list of different variables and indicators.

Maps were prepared for localities and these localities were divided into enumeration areas. Questionnaire design, modules, and different plans were developed in this phase.

1.5.2 The Field Work Stage

This stage began in August 2007 and was completed by the end of 2007. It included delineation of enumeration areas, marking and listing of buildings, housing units and establishments from 30/10/1997 - 23/11/1997, and the population count from 1-16/12/2008.

1.5.3 Data Processing Stage

This stage began in November 2007 to the end of 2008 in the West Bank. The main activities of the census data processing stage were office editing, office coding, data entry and computer editing. In the Gaza Strip, these operations took around eight months during the period March – October 2011 due to the closure of the Palestinian Central Bureau of Statistics office in Gaza that prevented work on data processing stage.

1.6 Dissemination Stages

1.6.1 Preliminary Findings

The preliminary findings of the Population, Housing and Establishments Census - 2007 were disseminated on 7/2/2008 in the form of numbers at governorate and regional level (the West Bank and Gaza Strip) and the Palestinian Territory. These results were preliminary since they were compiled manually depending on the organization books of the census observers. The results were disseminated in record time a month after finishing the fieldwork operations.

1.6.2 Final Findings

After completing the data processing stage in Gaza Strip, including editing, coding and data entry of all questionnaires for each enumeration area, the final results for the Palestinian Territory were disseminated in the report, including all the characteristics of individuals and households and the final results of Gaza Strip and its governorates. The final detailed results are expected to be disseminated during January 2012 - June 2012. The detailed results of the West Bank and its governorates were disseminated during November 2008 - July 2009.

1.6.3 Analytical Reports

The analytical reports regarding population and social themes will be disseminated via the dissemination project, which will be carried out by experts from universities and research centers.

Chapter Two

Concepts and Definitions

The definitions used in the PHC-2007 are based on the de-facto concept as the United Nations standard concepts and definitions stated in order to be consistent with the 1997 census and to ensure comparability. The following concepts and definitions were used in this report

Population Census:

The process of collection, classification, processing, analysis, assessment, dissemination of statistical data on the number of population and their distribution by basic demographic and socio-economic characteristics in a specific reference period within the boundaries of a specific geographic area.

2.1 Geographical, Administrative and Statistical Divisions

According to current administrative divisions, the Palestinian Territory is divided into two geographic regions: West Bank and Gaza Strip.

1. **West Bank** is divided into 11 Governorates (Jenin, Tubas, Tulkarm, Nablus, Qalqiliya, Salfit, Ramallah & Al-Bireh, Jericho & AlAghwar, Jerusalem, Bethlehem, and Hebron).
2. **Gaza Strip** is divided into 5 Governorates (North Gaza, Gaza, Deir Al-Balah, Khan Yunis, Rafah).

Locality:

A permanently inhabited place, which has an independent municipal administration or a permanently inhabited, separated place not included within the formal boundaries of another locality.

Locality Type:

Localities have been divided into three types: **Urban, Rural, Camps**

Urban: Any locality whose population amounts to 10,000 persons or more. This applies to all governorates/districts centers regardless of their size. Besides, it refers to all localities whose populations vary from 4,000 to 9,999 persons provided they have, at least, four of the following elements: public electricity network, public water network, post office, health center with a full – time physician and a school offering a general secondary education certificate.

Rural: Any locality whose population is less than 4,000 persons or whose population varies from 4,000 to 9,999 persons but lacking four of the aforementioned elements.

Camp: It refers to any locality referred to as a refugee camp and administered by the United Nations Refugees and Work Agency in the Near East (U.N.R.W.A.).

Enumeration Area:

A group of houses (about 150 housing units) with clear boundaries on the ground, it may constitute one locality or part of a locality.

2.2 General Definitions

Housing Census:

This is the overall process for the collection, classification, processing, analysis, evaluation and dissemination of statistical data and provides for the preparation and distribution of the houses by various characteristics of the houses in the reference period and within certain specific geographic area.

Housing Unit:

A building or part of a building constructed for one household only, with one or more independent entrance leading to the public road without passing through another house.

Collective Households:

It refers to the place constructed for the residence of a group of individuals, who live therein and benefit from the services it provides. The collective household; it may be comprised of one building or more or one housing unit or more. Examples of collective households include hotels, hostels, elderly and orphans homes, psycho-therapy clinics and hospitals, collective households for university students, collective living quarters (camps) at the passages, and housing units of priests and nuns in the monasteries and churches (who do not have other households).

Household:

One person or a group of persons with or without a household relationship, who live in the same housing unit, share meals and make joint provision of food and other essentials of living.

Type of households that underwent enumeration are divided into:

Private Households: The households included in the aforementioned definition of the household.

Collective (Institutional Households): It refers to the households enumerated in the previously mentioned collective households.

Palestinian Household:

It refers to the private household whose head holds the Palestinian nationality. As for non Palestinian household, it refers to the household whose head holds non Palestinian nationality irrespective of the nationality of other household members.

Special types of Households:

A one-person-household: It refers to the household comprised of one individual.

Nuclear household: It refers to the living household comprised of a couple only; a couple and a son or a daughter (not adopted son or daughter) or more; or a male head of a household with a son or a daughter or more; or a female head of a household with a son or a daughter or more. It is worthy to note that no other relatives or non-relatives live with this household.

Extended Household: A household of at least one nuclear household together with other relatives.

Composite Household: Refers to household consisting of at least one nuclear household with other non-relatives.

Head of the household:

It refers to the person who usually lives within the household and is considered as the head of the household by its other members. Often, he \ she is the main decision-maker and responsible for financial support and economic welfare of the household.

2.3 The Basic Definitions for Population Characteristics

This status relates to the Palestinians who were forced to leave their land in the Palestinian Territory occupied by Israel in 1948. It applies to their male sons and grandchildren.

1. **Registered Refugees:** It applies to registered refugees holding refugee registration cards issued by UNRWA.

2. **Non-Registered Refugees:** It applies to unregistered refugees who do not hold refugee registration cards issued by UNRWA.
3. **Non-Refugee:** It applies to any Palestinian not categorized under any of the two aforementioned statuses.

Sex:

It is divided into male and female.

Age in Completed Years:

The completed age in years of the person enumerated, which is the difference between the date of birth and the survey reference period.

Employed:

Persons who were at work at least one hour during the reference period, whether for their own account or for others paid or unpaid, or in the interest of the household. Employees classified according to the number of weekly working hours of the workers (1-14) hours, workers (15-34) hours, workers 35 hours or more.

Labor Force Status:

A person's work status in terms of being inside or outside the labor force and also classified as follows:

1. **Employed 1-14 work hours:** All persons aged (7 years and over) who were at work at least one hour during the reference week, or who were not at work during the reference week, but held a job or owned a business from which they were temporarily absent and usually working 1-14 hours per week.
2. **Employed 15-34 work hours:** All persons aged (7 years and over) who were at work during the reference week, and held a job or owned a business from which they were temporarily absent and usually working 15-34 hours per week.
3. **Employed 35 hours or more:** All persons aged (7 years and over) who were at work during the reference week, and held a job or owned a business from which they were temporarily absent and usually working 35 hours or more per week.

Does not work and seeking work - who has ever been employed:

4. **Actively seeking a job during the reference week:** Those individuals aged (7 years and over) who did not work at all during the reference week, were not absent from a job, were available for work and actively seeking a job during the reference week, and looking for a job by one method of the following: registration at employment office, or registration at a labor union, or asking friends or relatives, or a personal visit of the premises, or reading the newspaper in order to obtain jobs, or searching for a building or land or machinery or equipment in order to establish a private project or seek of financial resources. Noting: that this category is the category that worked in the past two weeks continuously.
5. **Not seeking work because of discouragement:** Those individuals aged (7 years and over) who had worked in the past but within a reference week did not work even one hour, were not looking for work and were willing to work or need to work and sought previously but had been unable to find work.

Does not work and wants to work – Never Employed:

6. **Actively seeking a job during the reference week:** Those individuals aged (7 years and over) who did not work at all during the last period, were not absent from a job, were available for work and actively seeking a job during the reference week, and

looking for a job by one method of the following: registration at employment office, or registration at a labor union, or asking friends or relatives, or a personal visit of the premises, or reading the newspaper in order to obtain jobs, or searching for a building or land or machinery or equipment in order to establish a private project or seek of financial resources.

7. **Not seeking work because of discouragement:** Those individuals aged (7 years and over) who has not worked throughout their life with any kind of work, has not worked even for one hour during the reference period, was not looking for work, but has desire or need to work and sought work previously but was unable to find and has no income due to this and did not continue in looking for work.

Does not work does not want to work:

Individuals aged (7 years or over) for which the concept of employed or unemployed does not apply, are classified outside the labor force, in the sense that this individual did not work even one hour during the reference period, nor looking for work and does not wish to work and falls under this definition:

8. **Full-time study / training:** Individuals aged (7 years or over) who regularly study in order to obtain a qualified skill and not linked to work during a certain period of reference. It should be noted here that household chores and hobbies are not included in the concept of work.
9. **Full-time housekeeping:** Any person (male or female) aged (7 years and over) not working but has capability to work and not looking for work and not attending regular study and aims at serving the household home. This does not include the servicing of the homes of others in return for payment in kind or cash since this type of service is within the workplace.
10. **Disabled /old age / illness:** An individual who is aged (7 years and over) who cannot do any kind of work due to chronic illness or due to any disability This category also includes all individuals who are unable to work because of old age.
11. **The existence of income / retiree:** If an individual is able to work but does not work and did not wish to work nor look for work because there is revenue from real estate, or retirement, etc.
12. **Other:** Includes any individual for which all the previously stated did not apply, such as a prisoner, or individual capable of work but not wishing or looking for work and who has no income, such as sons and daughters who are not attending school, who do not apply to any situation mentioned previously.

Main Occupation:

The main job or type of work performed by the employed person or used to be performed by the unemployed ever worked person. The occupation refers to the activity in which the employee works more than half of his/her working hours or the most frequent job during the last three months prior to the enumeration night.

Educational Attainment: It refers to the highest successfully completed educational attainment level. The educational level for persons aged 10 years and over .

Illiterate: It applies to persons unable to read or write in any language and who were never awarded a certificate from any formal education system.

Can Read and Write: It applies to persons who are able to read and write without completing any of the educational stages. Such persons are generally able to read and write simple sentences.

Qualification (The highest successfully completed educational attainment):

It refers to the highest educational attainment level (elementary and higher) the person successfully completed. Elementary is the educational level for persons who successfully completed the sixth elementary grade. Those who successfully completed the ninth grade shall be classified under the preparatory level. Likewise, persons who successfully completed the general secondary certificate examination shall be classified under the secondary level. As for the rest of levels, they are as follows: Associate diploma, bachelor degree (BA/BS), higher diploma, masters degree (MA/MS), doctorate (Ph.D)

2.4 The Basic Definitions for the Housing Units Characteristics**Type of Housing Unit:**

Housing unit type may refer to any of the following:

1. **Villa:** A separately established building that is usually constructed from clean stone. It is constructed for the living of one household and consists of a 2-suite, single or double or multiple stories connected through internal stairs. One of the suites is constructed as bedrooms whereas the second suite is constructed for reception and involves the kitchen and other related services. In general, the villa is surrounded by a garden, regardless of the area of this garden, which is surrounded by boarder wall or fence. Villas normally have a roofed parking area (garage). Villas may also include a separate small building or extension as part of them.
2. **House:** A building usually established for the residence of one household or more; it is the typical form of residential buildings prevailing in Palestine. The house may be comprised of a single story or more that is utilized by a single household.
3. **Apartment:** It is a part of a building or a house, consisting of one room or more and annexed with kitchen, bathroom and toilet, which are all closed by an external door leading to the road through a stairway and/or path way. It is prepared usually for one household.
4. **Independent Room:** It is a separate room with no kitchen, bathroom or toilet, but sharing these basic services with other households, and it is prepared for living.
5. **Marginal:** It is a separate unit, usually comprised of one or more rooms. The main construction material of the ceiling and the external walls is zinc, tinsplate, etc, but it does not undergo listing unless it is occupied.
6. **Tent:** It is made of textile, wool, or hair. It is typically used in the Bedouin localities.
7. **Other:** It refers to any type of building other than the aforementioned. Examples of this type include cottages, caves, grottos, and booths occupied by a tenant during the Census.

Tenure of the Housing Unit:

This section refers to the household tenure of the house that could be one of the following categories:

1. **Owned:** This category applies when the household or one of the household members usually living therein owns the house.
2. **Rented Unfurnished:** If the house is rented without furniture.
3. **Rented Furnished:** If the house is rented with furniture.
4. **Without Payment:** If the house is used without any payments.
5. **For Work:** If the house is offered to the household as a result of a working relation with one member of the household or more.

6. **Other:** If the tenure of the house is not mentioned above.

Room:

The housing unit or part of the housing unit surrounded with walls and having a ceiling, provided that its area is not less than 4 square meters.

Bedroom:

Any area equal to or greater than (4) m² (four square meters and over), surrounded by walls, ceiling and easy to isolate users from the others, used to sleep one person or more members of the household. The balconies (Frendat) repelling if the bedroom area equal to or more than four square meters, and used for the purpose of sleep.

Main Source of Water:

1. **Public Water Network:** A network of pipes for the purpose of providing clean water to households. It normally belongs to a municipality, the council or to a private company.
2. **Mekorot Israeli company:** A network of pipes for the purpose of providing clean water to households. It normally belongs to Mekorot Israeli company.
3. **Collection Water Wells:** Wells that are dug in the ground for the purpose of collecting rain water.
4. **Springs:** Water that is discharged from the ground at an intersection point between the topographic surface and the groundwater table; it could be permanent or seasonal, and it is considered as one of the natural resources for irrigation.
5. **Water Tanks:** Using water from vehicles that distribute and transfer water.
6. **Others:** If the source of water was not mentioned above

Connection to Electricity:

1. **Public Network:** Electrical wiring deployed in residential areas and covering all or most of the households in the locality, particularly through electricity companies or local authorities (municipal or village),
2. **Private Generator:** Device used for electric power generation and supply to housing and owned by the owner of the household or group of individuals.
3. **Not Available:** In the case of lack of means and therefore foregoing electricity.

Connection to Sanitation:

This question illustrates the house connections to sanitation services which are:

1. **Sewage Network:** System of collectors, pipelines, conduits and pumps to evacuate wastewater (rainwater, domestic and other wastewater) from any of the location places generation either to municipal sewage treatment plant or to a location place where wastewater is discharged.
2. **Porous Cesspit:** A well or a pit in which night soil and other refuse is stored, constructed with porous walls.
3. **Tight Cesspit:** A well or a pit in which night soil and other refuse is stored, constructed of tight walls.
4. **Not Found:** In case of no provision from the above methods.

Availability of a kitchen:

The kitchen is normally defined as a four – wall – room with a ceiling typically used for preparing food. Kitchens are classified as follows:

1. **Kitchen with Piped Water:** This category applies to cases involving a water tap in the kitchen.

2. **Kitchen without Piped Water:** This category applies to cases not involving a water tap in the kitchen.
3. **No Kitchen:** This category applies when there is no separate kitchen in the Housing unit.

Availability of a Bathroom:

The bathroom is defined as the room used for taking a shower or a bath. It has a door that could be closed during the shower. A bathroom is classified as follows:

1. **Bathroom with Piped Water:** This category applies when there is a bathroom connected to water resources or when there is a water tap in the bathroom.
2. **Bathroom without Piped Water:** This category applies when there is a bathroom that is not connected to water resources.
3. **No Bathroom:** This category applies when there is no separate bathroom in the Housing unit.

Availability of a Toilet (WC):

A toilet (WC) may be classified as follows:

1. **Toilet with Piped Water:** This category applies when there is a toilet connected to water resources or when there is a water tap in the toilet.
2. **Toilet without Piped Water:** This category applies when there is a toilet that is not connected to water resources.
3. **No Toilet:** This category applies when there is no separate toilet in the Housing unit.

The Main Source of Energy Used in Cooking:

Is the energy used by residents for domestic purposes in the process of cooking, in the case of the use of more than one source is the most widely used source selection.

It may be a source of energy used in cooking as follows: (1) Gas (2) Kerosene (3) electricity (4) wood (5) other.

The Main Source of Energy Used for Heating:

Is the energy consumed by the population for domestic purposes in the process of heating, in the case of the use of more than one source is the most widely used source selection.

It may be a source of energy used in heating as follows: In the case of non-use of heating figure placed in the family (0) no (1) Gas (2) Kerosene (3) electricity (4) wood (5) Coal (6) Diesel (7) other.

Housing Density (Number of persons per Room):

It is defined as the number of occupants per room (number of persons who live in the household divided by the total number of occupied rooms of the household). Households, who live in housing units with unknown number of rooms are not considered in the calculation.

Average Housing Density:

It refers to the average number of persons living in the room. This average calculated through dividing the total number of individuals for a certain category by the total number of rooms for that particular category.

Solid Waste Disposal:

Ultimate desposition or placement of refuse that is not salvaged or recycled

Availability of Durable Goods:

This section refers to the durable goods owned by the household: Private car, refrigerator, solar boiler, central heating, home library (availability of a minimum of 10 non -scholastic books used for developing the cultural, religious aspects of knowledge ...etc.), cooking stove, washing machine, television, video, computer, phone line (other than mobile phones).

Information and communication technology:

It is used to describe the tools and the process to access, retrieve, store, organize manipulate, produce present and exchange information by electronic and other manual automated means

Internet:

A worldwide public computer network. Organizations and persons can connect their computers to this network and exchange information across a country and/or across the world. The Internet provides access to a number of communication services including the World Wide Web and carries email, news, entertainment and data files

Internet Use:

It is defined for the census purposes as the basic uses of the Internet (during the last twelve months) like: access to certain sites, reading newsletters, and download files or programs from the web. The use of the internet should be within the last three months in inside home or outside.

Chapter Three

Methodology

3.1 Census Coverage

The PHC-2007 covered all individuals who were in the Palestinian Territory on the census reference night (30/11-1/12/2007) regardless of nationality and citizenship. It also covered all Palestinians who usually have residence in the Palestinian Territory (including those who were temporarily absent for less than one year for the purpose of visit, tourism, treatment, etc. while their households are still living at their permanent places of residence in the Palestinian Territory). All Palestinian students abroad while their households are still living at their permanent places of residence were also included, in addition to all prisoners and detainees in Israeli jails, regardless of the duration of detention. The census excluded all Palestinians holding identity cards who were absent for more than one year (except for students), even if their households are still living in their places of residence in the Palestinian Territory.

This was a decision made by the Census National Committee in its first meeting in the following resolution:

1. **Determine the coverage of the census to include the entire population, housing and establishments in the Occupied Palestinian Territory in 1967, with the exception of Israeli settlements.**
2. **The enumeration includes the following categories of individuals:**
 - A. All individuals living in the Palestinian Territory on the census reference date regardless of nationality, citizenship and reason of presence, and regardless of where present in the Palestinian Territory.
 - B. All Palestinians who live abroad temporarily and for less than a year whose normal place of residence is in the Palestinian Territory are to be counted with their households.
 - C. All Palestinians who are studying abroad, regardless of the duration of the study and length of residence abroad, and all individuals detained in Israeli jails regardless of the period of detention, are to be counted with their households.

3.2 Questionnaires and Forms

Three questionnaires were designed for data collection comprising listing of buildings, housing and households questionnaire, the household and housing conditions questionnaire and economic establishments questionnaire. An additional questionnaire was allocated for hotels. The following is a detailed account of the items and variables of these questionnaires:

Buildings, Housing and Households Listing Questionnaire

The questionnaire of buildings, housing and households contains, in addition to the identification data, a number of items and detailed variables including:

The owner's name or the name of the building, the type of building, current use of the building, type of owner, the year of establishment, construction material for external walls, the number of floors in the building, the number of housing units in the building, current use of the housing unit, and the reason for the closure, absence, desertion of closed units, or abandonment.

Households and Housing Conditions Questionnaire

The questionnaire of households and housing conditions, in addition to the identification data, has the following items and variables:

Section I: Housing Data and Conditions

Housing data includes occupation type, housing type, number of rooms, number of nuclear households, housing property, number of bedrooms, connectivity of public water, electricity and sanitation, availability of a kitchen, bathroom and toilet, the method used for the disposal of household wastes, the main source of energy used in cooking and heating, availability of durable goods to the household, available information technology for the household.

Section II: Individual Data

- A. Data of all individuals regardless of their age, sex and nationality and comprising the name, the head of the household, sex, date of birth, age in completed years, original nationality, religion, usual place of residence of the individual's mother when giving birth, usual place of residence, duration of residence in the usual place of residence, previous place of residence, and reason for changing previous place of residence.
- B. Data of Palestinian individuals comprising identification number, refugee status, and difficulties or disabilities that might cause suffering to individuals where present and availability of insurance.
- C. Data of all individuals aged five years and over, namely education, number of study years successfully completed in the formal educational system, computer use.
- D. Data of all individuals aged seven years and over, namely relation to labor status, main occupation, economic activity, sector activity status and place of work.
- E. Data of all individuals 10 years and over, namely educational level, specialization, place where obtained higher education and vocational training obtained by the individuals.
- F. Data of all individuals aged 12 years and over, namely marital status, age at first marriage, duration of marriage, the number of live births and the number of living children, males and females, throughout the duration of marriage for women, and the number of live births and children still living during the previous year.

Section III: Household Members

Summary of the number of household members divided into males and females.

Section IV: Tourism and Kindergartens

Tourism inside and outside Palestine; children enrolled in kindergartens by sex.

Section V: Agricultural Holdings

Includes the individual holder in the questionnaire and the number of agricultural holdings by type (plant, animal, and mixed).

Section VI: Mortality

Includes questions about deaths in the household during the 12 months preceding the census, the name of the deceased and their relationship to the head of the household, sex and age at death and whether death was during pregnancy or childbirth.

3.3 Fieldwork

The fieldwork stage of implementing the Population, Housing and Establishments Census-2007 includes several consecutive fieldwork operations which are:

3.3.1 Updating Maps

PCBS conducted a comprehensive updating of maps for all Palestinian localities in early November 2006, which was completed at the end of June 2007. All localities were visited and their maps, which had been prepared by the Census National Committee for defining and enumerating the localities, were updated.

Following completion of amendments to the maps, localities were divided into enumeration areas; each one includes about 150 housing units, with the exception of small localities that include less than 150 housing units and where each locality was considered to be an enumeration area regardless of the number of housing units. Census fieldwork teams, supervisors, observers and enumerators were allocated a specific area of work on maps to avoid overlapping or undercounting of enumeration areas. Copies of the maps were photocopied for field work teams and the central operations room. The number of enumeration areas totaled 4,916.

3.3.2 Identification and Delineation of Enumeration Areas

Supervisors put signs on the walls of buildings located on the outer borders of enumeration areas of the 4,916 areas distributed in localities in the West Bank and Gaza Strip, except J1. The implementation of this process took 25 days from 18/08/2007 to 11/09/2007.

3.3.3 Numbering and Counting of Buildings, Housing and Households and Establishments

The observers and their assistants carried out this process in all localities during the period from 20/10/2007 to 10/11/2007 by checking all buildings and putting the census number on the entries, as well as numbering all housing units in each building and collecting the main data of the buildings and housing units.

The main objective of this operation was to provide a range of important data on the numbers and characteristics of the buildings for use in policymaking concerning housing. This process also aimed to facilitate the work of enumerators in the implementation stage of counting the population. The observers during these operations gave each household a reminder questionnaire to be filled in on the morning of 01/12/2007 regarding the people who spent the reference night of 30/11- 01/12/2007 in the housing for submission to the enumerator to assist in the process of counting the population and ensure accuracy and coverage.

3.3.4 Population Count

This process was implemented in the West Bank during the period from 01/12/2007 to 16/12/2007, while in the Gaza Strip it was implemented during the period from 25/12/2007 to 08/01/2008. Enumerators visited all the households in their homes and obtained data on the housing in which they live and their different characteristics, as well as data on household members, and registered the demographic, social and economic characteristics of each household member.

3.3.5 Receipt of Booklets

The process of receiving booklets started after each enumerator had covered his/her enumeration area, which ended in the West Bank on the evening of 16/12/2007 and in the

Gaza Strip on the evening of 08/01/2008. The process of receiving booklets was divided into two parts: fieldwork receipt, and then delivery to the census directorate in PCBS premises.

Receipt of Fieldwork Booklets

After completion of the counting phase, the observers received all booklets and questionnaires from the enumerators, namely the household and housing conditions booklets and the enumerator organizational book. After receiving them, the observers submitted them to their supervisors for a technical check. The receiving process began in the West Bank from 16/12/2007 until 25/12/2007 (during which the holiday of Eid Al-Adha took place), while in the Gaza Strip it started from 08/01/2008 until 12/01/2008. All booklets were handed over to PCBS main premises in Ramallah and Gaza.

Receipt of Booklets in PCBS Main Premises

The receipt process started in the main premises in Ramallah from all governorates on 29/12/2007 and ended on 07/01/2008 in the West Bank, while it started on 24/01/2008 and ended on 26/01/2008 in the Gaza Strip.

3.3.6 Post Enumeration Survey

Post enumeration is considered to be a developed technique for assessing and evaluating census findings. It was implemented through selecting a random sample of 218 enumeration areas representing all types of localities. The purpose of conducting such a study was to measure the rate of coverage and individuals in the Census-2007 to take these rates into account when preparing estimates of the population in the years after the census.

The fieldwork was implemented during the period from 29/12/2007- 03/01/2008 and 12/01/2008-16/01/2008 in the Gaza Strip. The process of editing the selected booklets for this survey was begun, matching them with the booklets of household and housing conditions obtained during the process of counting the population, i.e., data entry, data processing and extracting findings. These processes ended on 30/01/2008.

3.3.7 Preparation of the Preliminary Results

After completion of the counting process on 16/12/2007, the enumerators and observers carried out a desk review and prepared the preliminary fieldwork results from 16/12/2007 until 18/12/2007. After that, during the period from 24/12/2007 to 30/12/2007, preliminary results were compiled and reviewed by census managers in the governorates and then sent to the census office in PCBS main premises. This operation was carried out in Gaza Strip during the period from 08/01/2008 to 15/01/2008.

After receipt of the preliminary results forms from the fieldwork by the end of December 2007, these data were entered into computers to extract preliminary statistical tables for the Palestinian Territory and governorates. These tables contain the number of households and the number of male and female individuals.

During the receipt of preliminary results, coverage was thoroughly checked in all enumeration areas for comparison with the main enumeration areas booklet to ensure that no enumeration area had been missed.

3.3.8 Data Processing

The data processing stage includes all the stages after fieldwork, such as editing, coding, data entry, electronic editing and dissemination via both traditional methods (publications) and

online or on CDs and databases. Data processing was carried out in the West Bank with two work shifts. This process started on 13/01/2008 by training editors and coders. Around 120 employees were hired for each shift, in addition to supervisors for each shift. In the Gaza Strip, data processing was carried out during March – October 2011.

3.3.9 Preparation of Final Findings

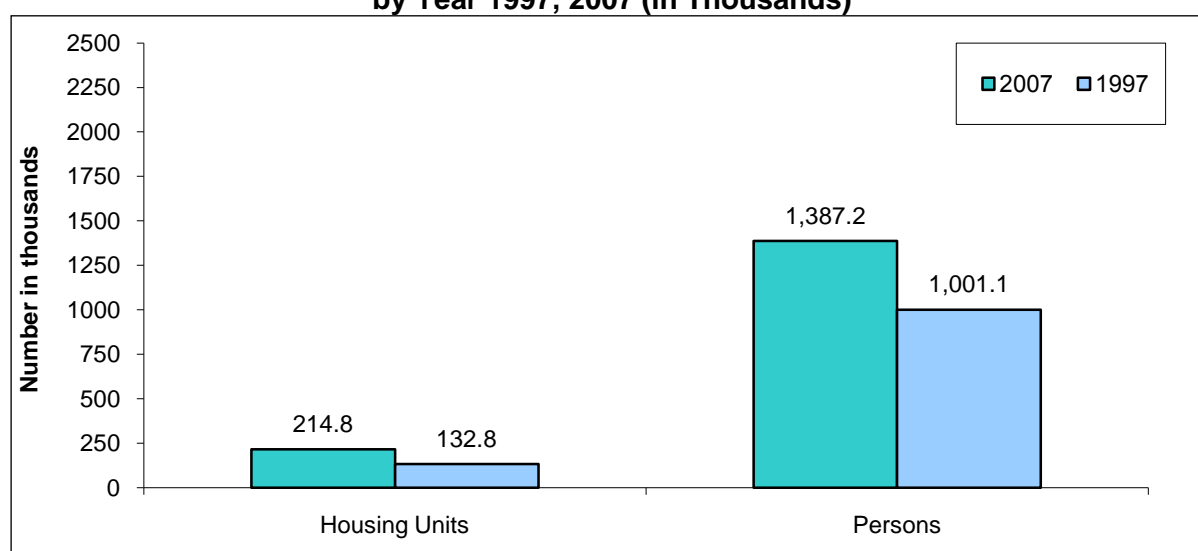
During this stage, certain basic steps were achieved, of which the most important were data processing, tabulation and dissemination.

Summary of Final Results

The findings of the Population, Housing, and Establishment Census of the Gaza Strip, conducted during 1/12/ -16/12/2007, show that the number of housing units in the Gaza Strip is 214,760 housing units, which means an increase of 61.7% compared with 1997 census, this housing units distributed between urban, rural and camps with percentages of 81.7%, 2.9% and 15.4% respectively.

In otherwise the number of Persons in Gaza Strip housing units totals 1,387,249, which means an increase of 38.6% compared with 1997 census.

Figure 1: Number of Occupied Housing Units and Persons in Gaza Strip by Year 1997, 2007 (in Thousands)



4.1 Occupied Housing Units by their Type

Findings show that 130,855 of the occupied housing units of Gaza Strip are of apartment type, with a percentage of 60.9% of the total occupied housing units. Moreover, according to the findings, the number of occupied housing units of house type is 78,686 or 36.6% of the total number of occupied housing units. The number of occupied housing units of villa type is 3,319 or 1.5% of the total number of occupied housing units in Gaza Strip.

4.2 Occupied Housing Units by Tenure of Housing Unit

The Census finding show that the majority or 173,816 of the occupied housing units in Gaza Strip are owned by one of the household's members. This constitutes 80.9% of the total number of the occupied housing units. On the other hand, the unfurnished rented occupied housing units constitute 6.5% or 13,884 of the occupied housing units. The furnished rented occupied housing units constitute 0.8% or 1,646 of the occupied housing units.

4.3 Housing Density

The average housing density in Gaza Strip, according to the findings, is 1.8 (persons per room). The Census data show that approximately 15.9% of Gaza Strip households live in housing units with a housing density of 3 or more persons per room. The average number of occupied housing units rooms in Gaza Strip is 3.6 rooms.

4.4 Occupied Housing Units by Main Water Source

The public water network, according to the findings, is the main source of water for the majority of the occupied housing units in Gaza Strip at 95.9%, alternatively, the rain water gathering wells constitute the main source of water for 0.7% of the occupied housing units, the springs constitute 0.1%, while the occupied housing units that the tanks constitute the main source of water is 0.2%.

4.5 Occupied Housing Units by Connection to the Electricity Network

The Census findings show that the majority of the occupied housing units in Gaza Strip is supplied with electricity from the electricity network at 99.0% of the occupied housing units totaling 212,643 housing units. The percentage of housing units using electricity generators is 0.2% or 497 housing units. On the other hand, 0.4% or 753 occupied housing units are not connected to the electricity network.

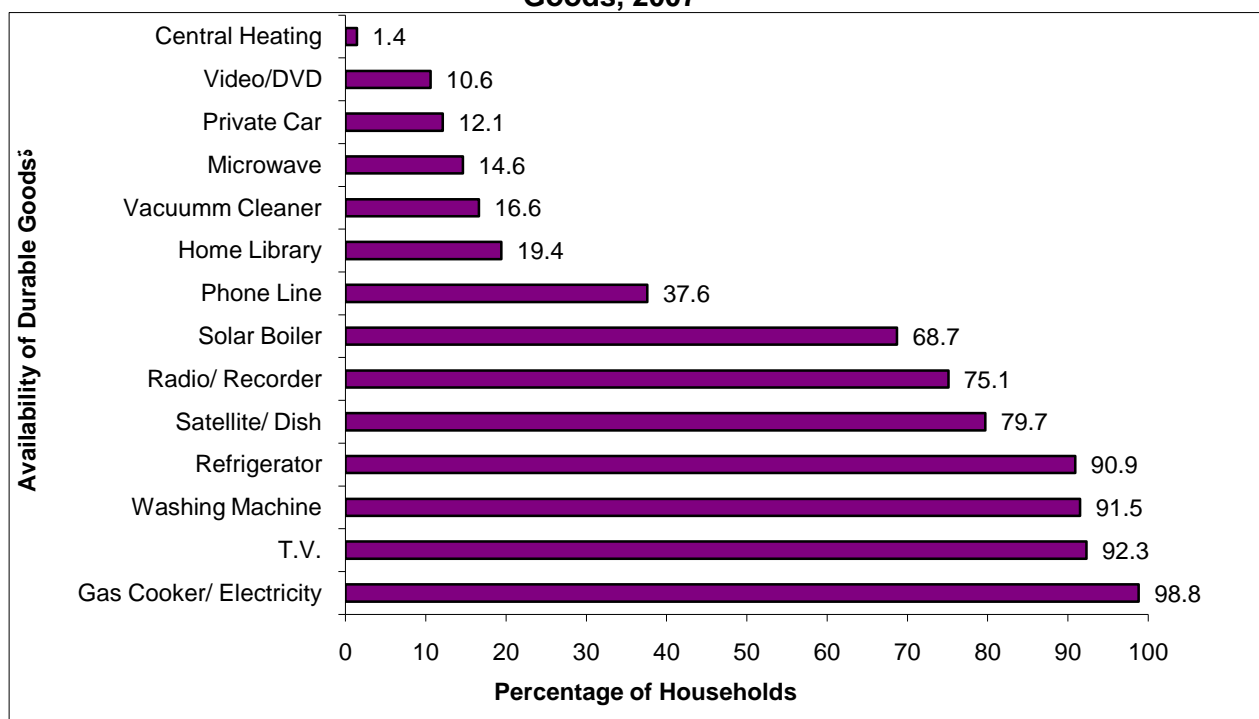
4.6 Occupied Housing Units by Connection to the Sewage System

Findings show that the percentage of occupied housing units in Gaza Strip, which are connected to a public sewage system is 77.7%. The percentage of occupied housing units linked to cesspits is 21.8% and the percentage of occupied housing units that are not linked to any sewage system is 0.1%.

4.7 Availability of Durable Goods

According to the Census findings, gas/electric cookers, televisions, washing machines, refrigerators, and satellite dishes are available to most households in Gaza Strip at 98.8%, 92.3%, 91.5%, 90.9%, and 79.7% respectively. The other goods are available in different percentages. In urban areas, the most available durable goods are gas/electric cookers, televisions, washing machines, refrigerators, and satellite dishes at 98.8%, 92.4%, 91.8%, 91.3%, and 79.7% respectively. On the other hand, in rural areas, the most available durable goods are gas/electric cookers at 96.4%, televisions at 86.3%, washing machines at 82.2%, refrigerators at 80.2%, and satellite dishes at 66.7%. The most available durable goods in refugee camps are gas/electric cookers, televisions, washing machines, refrigerators, and satellite dishes at 99.4%, 93.4%, 91.7%, 91.0%, and 82.0% respectively.

Figure 2: Percentage of Households in Gaza Strip by Availability of Durable Goods, 2007



Data Quality

5.1 Introduction

There are two types of error that can occur: statistical errors and non-statistical errors. Statistical errors occur in surveys using samples and do not exist in censuses. It is easy to measure errors and to estimate their rate since they result from errors in the sample. While non-statistical errors may occur at any stage of the implementation of the censuses or surveys, a system was required to control the quality of census data during the implementation of the second Palestinian Census of 2007 due to the many stages of work in planning and implementation that required various employees, hired for a short period, with variations in the quality of work that might affect the findings and reliability.

The main objective of the quality control program is to prevent or reduce the incidence of errors to the greatest extent possible and to detect errors in order to take appropriate measures to correct them. Without using such a program, census data might contain many errors and may not be suitable for use.

To achieve the required efficiency, a system of quality control was developed to control all stages, from the very beginning of the preparatory stage up to data processing and dissemination and to guarantee a high level of data quality. Quality control is of vital importance, particularly in the planning stage since it is connected with all stages to come. Thus, every stage was allocated enough time and procedures to ensure the high quality and reliability of census data.

5.2 Control Procedures in the Preparatory Stage

The preparatory phase took into account the development of simple definitions and instructions and compatibility with international recommendations and the needs of beneficiaries in the design of questionnaires so that instructions would be communicated clearly. Attention was paid to ensure that all booklets and questionnaires would be received, stored and that all booklets and questionnaires would be entered into the computer, in addition to preparing forms to control the quality of work, and the design and selection of data entry programs in advance.

A plan was made for updating localities with an enumeration areas manual with detailed maps where every establishment, building, housing, household and individual were counted. Adequate attention was given to special localities such as those where nomads reside, since they were covered in the census. Clear and simple instructions were developed for counting personnel at border crossings and the residents of collective housing.

Procedures were also established to examine the coverage rates of individuals and households through the post enumeration survey. Also taken into account was the printing of booklets and questionnaires to validate data collection, entry and storage. A type of indexed bag was used to store the households and housing conditions booklets and buildings booklets to ensure they would be easily accessible.

Through a pilot census, comprehensive testing was done for all questionnaires, tools, procedures, forms, fieldwork and office editing, PES, printing of questionnaires and manuals, selection of data entry programs and error detection programs, reviewing lists, coding

manuals and tabulation processes and preparatory stage dissemination in advance. The expected requirements of human and financial resources and a time schedule for the completion of all activities in this stage were estimated in advance.

5.3 Control Procedures in the Implementation Stage

5.3.1 Selection and Training of Employees

Given the magnitude of this project, the multiple levels, and the volume of employees, it was necessary to develop procedures to ensure the collection of reliable data. Maps of each area were updated under continuous supervision from the project management, who re-divided enumeration areas according to the ability of fieldworkers in various activities so as to achieve results on time.

The most qualified unemployed people were selected as employees, particularly those with higher scientific qualifications, of whom there are many in nearly all the governorates, except for Ramallah and Al-Bireh and Jerusalem where we had to employ a small number of Palestinian university students as enumerators. Fieldworkers had to be from the same locality to guarantee their efficiency in carrying out their work.

Plans and training programs for all employees were prepared in advance: census managers were trained in the governorates first, then they trained supervisors who participated in the training of enumerators and observers. As a precaution, at each stage PCBS trained an additional 30% more than the required number of employees as back-up staff in case of the resignation, dismissal, emergency conditions, or low achievement of existing staff.

5.3.2 Data Collection

Fieldworkers were distributed so that each supervisor had responsibility for managing five observers. Each observer supervised five enumerators, while each enumerator had to collect data for about 150 housing units within 15 days. The selection of employees was based on a standard assessment test and the individuals with the highest grades were selected and employed. The census directors (PCBS managers) were selected for their considerable experience in administrative and statistical work and some PCBS statisticians and fieldworkers were appointed to work as supervisors.

For counting purposes, the direct interview technique was used to obtain data from the head of household, or from a reasonable adult person. In the absence of the head of household or suitable person, the enumerator paid other visits to the household at different periods of time until data could be collected from a qualified individual.

Enumerators depended on official documents to collect basic data such as name, date of birth, identification number. They submitted a reminder questionnaire to the households to fill in the basic data required prior to the actual counting to save time and facilitate the task for both households and enumerators. Specific instructions were given to all employees at every level on how to conduct fieldwork and desk reviews and how to review and correct errors. The supervisor, for example, had to personally check at least two percent of the questionnaires from the observer and enumerator, in addition to checking the coverage and quality of data, particularly on the first days of work, and supervising the daily desk and fieldwork. Observers had to collect five percent of the data from the households where the enumerator had worked to ensure household coverage and the consistency of individual data, and notify the enumerators of their errors.

Every supervisor had to meet their fieldworkers on a daily basis to give new directions and instructions received from the operations room to correct errors that had occurred on the previous day. These supervisors had to conduct a daily desk review of what had been achieved by their subordinates. A campaign accompanied the activities of the census with the use of all means of media to encourage greater cooperation by citizens with census teams.

Many types of forms were developed regarding daily achievements and follow up, the preliminary findings and related materials, documents, supplies or deliveries received, monitoring of employees' work hours and follow up forms of household coverage.

A central operations room was formed at the PCBS headquarters in the West Bank and another in the Gaza Strip whose main task was to work 24 hours a day, including technicians, administrators and support services, to answer queries, meet needs and requirements and issue any general written instructions. In addition, a group of assistants in each governorate assisted the census director.

This census was also significant for using decentralized databases in the governorates through which the daily achievements of employees were registered and which controlled all technical and administrative work processes at every stage. This helped the census management and central operations room at PCBS headquarters to monitor work at various levels and take necessary action at the correct time.

The post enumeration survey was implemented for four percent of the total enumeration areas to examine the coverage rates of individuals and households and a complete re-count of all households and individuals in selected enumeration areas was conducted. This study showed that the under-coverage of individuals was three percent in the West Bank.

5.3.3 Refusal Cases

Several procedures were developed to cope with cases of refusal by private citizens, especially in the Jerusalem governorate and surrounding communities as a result of Israeli harassment of Palestinians residing in these areas. These procedures included field visits by members of the central operations room and the participation of officials.

5.4 Control Procedures in the Data Processing Stage

The data processing stage includes editing, coding, data entry, reviewing lists and checking all previous operations of data entry for all enumeration areas. All procedures and instructions were conducted to check the consistency of the data and coding fields and ensure the entry of all enumeration areas and booklets and questionnaires, with their content of buildings and housing units, households and data on individuals. As booklets and questionnaires required checking and moving from one operation site to another, a store was prepared for all the documents to be indexed and categorized and the store keeper controlled the flow of documents.

Coding manuals were prepared and examined beforehand, as well as the instructions for editing and coding procedures to check the consistency of the data and how to detect and correct errors. All editing and coding employees were selected from among the best fieldworkers who collected the data from households and individuals. Training was conducted centrally to ensure uniform concepts and to eliminate disparities in fieldwork in all governorates. Editing, coding and testing the consistency of 100% of the questionnaires was

conducted, in addition to desk reviewing, editing and coding (100%) in order to eliminate differences between individual editors and to discover and correct errors and circulate them daily.

Tests were held for all applicants for data entry and those who performed best were trained centrally in a uniform procedure of data entry. During the first three days, all data entered were deleted and re-entered again to correct errors and inform employees so as to avoid such errors in the future. Certain procedures were adopted to ensure correct data entry: in the first stage a unique separate file was prepared for each enumeration area that included identification data (to ensure coverage), the number of households and the total number of booklets to ensure that all booklets and all households had been entered. Upon data entry, a thorough examination of the identification data and the range of each digital key question was conducted so that the computer did not accept any figure outside this range. For example, the relationship of the head of the household, sex and all the pre-coded questions in the household and housing conditions questionnaire, and the type of building in the buildings questionnaire. The remaining questions were exposed to a comprehensive re-examination of the range of each question after data entry and the extraction of error lists resulting from data inconsistency.

After data entry, certain lists were extracted to ensure the coverage of all enumeration areas, buildings, housing units, households and individuals, and to examine the internal consistency of the data of each unit. The procedures used were to extract error lists that must be corrected or questioned. These lists were submitted to the best reviewers under full supervision of the technical operations in the census directorate.

Specific previously prepared programs were used to detect errors according to the following procedures:

1. A manual was prepared of instructions for desk editing and procedures for the questionnaire of household and housing conditions. A set of desk editing instructions were printed and the procedures for the buildings questionnaire containing tests designed to ensure the coverage of data entry, to detect inconsistencies or to detect abnormal and rare cases. These were reviewed and printed with a name and number given to every error in the manual.
2. A list was extracted for each enumeration area, including the identification data of each building, housing unit, household or individual message (type of check) and the number printed in the manual. The auditor could then recognize the message name and type of error, location and procedures of editing and audit procedures patch, which consists of more than six hundred checks on several stages.
3. Lists were submitted to the reviewers to return to the original booklets. If the error was caused by data entry, it would be corrected on the list. If the error was due to fieldwork, all associated questions should be considered for correction. For example, if the type of housing was a tent or a separate room, the number of rooms must be one by definition. The first check would be conducted through manual editing, then extracting the electronic lists after data entry for such types of tests, then they would be corrected manually on the original booklets and data re-entered correctly. As for the coverage test, there is a key reference that contains all enumeration areas and shows the number of booklets and households in the enumeration area to be entered on the computer. At this point, if there was a variation between the number of booklets and households actually entered and the total number of households in the file of each area, an error message

appears to request correction. Through this method, we ensured that 100% of the households were entered. By the same method, we ensured that all household members were entered through connecting the manually prepared summary of household members and the entered data of each household, and the number of individuals distributed by sex by the individual number in the household to ensure that 100% of household members were counted and entered according to their gender. In addition, there was a unique sequence number for each household in the enumeration area.

Cases which were non applicable were coded as such and represented by the figure 9 according to the number of digits for each question, unless there was a certain indication that led to selecting the suitable answer for variables, such as gender and the relationship of head of household in the questionnaire of households and housing conditions.

1. All enumeration area lists were extracted in this way and all kinds of tests.
2. Amended lists were sent back to data entry to be entered and corrected and a copy of the daily entered data was kept in several different places.
3. Previous stages were conducted twice or more until the data of each enumeration area became clean.
4. All files were compiled for enumeration areas of each locality of each governorate. Then, all tables and any additional tests were conducted with the participation of specialists in different areas (demography, education, labor force, housing, buildings, etc.) to test the data before the final tabulation in order to correct errors according to the aforementioned procedures.

5.5 Data Quality Assurance

The process of census results evaluation by estimating the values of errors and trends is considered to be a necessary process to answer questions concerning the accuracy and coverage of census data and to defend the credibility of findings. There are several methods and tools to evaluate the results of the census in terms of coverage and content, which include either a single source of data (the census itself) or multiple sources. The use of multiple sources, in turn, may take two forms: either by comparing the booklets of individuals or comparing the overall values.

The quality testing program for the Census 2007 contains several methods for measuring the quality and coverage of data and trends, focusing on several areas such as the post enumeration survey (matching individual booklets), comparison with administrative booklets, comparison with the results of household surveys, and conducting demographic analysis. The following is a detailed explanation of these areas:

5.5.1 Post Enumeration Survey (PES)

The post enumeration survey is a sample survey conducted shortly after the census to assess the census. PES usually consists of two types of match studies: an identical study to measure coverage errors and a re-interview survey for the purposes of assessing errors in the content of census data with respect to population indicators.

The PES is usually the only reliable method of measuring errors in census coverage in developing countries, if we take into account the lack of accurate administrative registers and the limited availability of accurate demographic data on fertility, mortality and internal migration. In addition, the method of matching individual records provides the possibility of

obtaining separate estimates on both coverage errors and content errors, which is not easily achieved in studies that do not adopt the method of matching individual records.

In the PES, the quality control of data is easier due to the limited area of study, that is, a sample of areas. On the other hand, the PES process includes an additional operation that is not included in the census, which is the matching process between census booklets and the booklets of PES and this additional step would include non-statistical errors. Due to this, all supervisors and enumerators should be prepared and well qualified, with a rate of supervisors to enumerators of one to five. It is essential to appoint professional and adequately trained officials at all stages.

Although the PES was not designed to be fully independent of the census, as the enumeration areas of the census will be used as preview units for the PES, the following points should be taken into account:

1. The return of all census questionnaires from the field before the start of counting in the PES.
2. Counting the areas of the PES by teams of fieldworkers, excluding those who worked as enumerators in the census. (It is logical to employ census supervisors and observers to work in the PES in order to benefit from their experience, as long as they are appointed to work in areas other than those they worked in during the census.)
3. The employees of the PES must not have any prior information about census findings in the enumeration areas in which they are going to work.
4. The employees of the census also must not know which enumeration areas will be selected to conduct the PES later.
5. The data of the PES must be processed separately from the census data.

Description of Used Frame

The frame of the PES includes all the enumeration areas of the Census-2007, which totaled 4,916 enumeration areas distributed in all governorates of the West Bank and Gaza Strip. To implement the PES, 218 enumeration areas were chosen to be a stratified cluster sample designed for a single-stage, where all households in the selected enumeration areas in the sample were collected.

5.5.2 Assessment of Coverage Based on PES

The rate of coverage was estimated for individuals nationally and key areas of research. The following table shows these percentages for the West Bank

Percentages of coverage and under-coverage rates for individuals in governorates in Gaza Strip

| Governorate | Coverage Rates | Under-coverage Rates |
|-------------------|----------------|----------------------|
| Gaza Strip | 97.9% | 2.1% |
| North Gaza | 98.1% | 1.9% |
| Gaza | 97.6% | 2.4% |
| Dier al Balah | 97.7% | 2.3% |
| Khan Yunis | 98.2% | 1.8% |
| Rafah | 98.4% | 1.6% |

5.5.3 Internal Data Consistency Testing

Given the fact that the Population, Housing and Establishments Census-2007 is the second census on population, households, individuals, buildings and housing units and their detailed characteristics, the issue of testing data quality by all possible means was of paramount importance, especially internal data consistency and comparing the findings with other surveys.

Based on the distinct experience of the census, certain instructions were developed during fieldwork implementation to assure high data quality and to develop procedures and forms to control supervision and follow up.

Certain rules for desk editing and procedures to detect consistency errors and correct them were drawn up. During the cleaning process, many tables and detailed editing were extracted, reviewed and tested by the census directorate and by those concerned with the subject from other directorates.

In addition, a copy of the raw data was handed over to each subject specialist to test the accuracy, data quality and consistency of procedures before the process of extracting the final tables and to make any adjustments required.

5.5.4 Comparison of Findings with Other Sources

The census data and indicators were compared by the subject specialists and census directorate with the common data and indicators of surveys. A comparison was conducted between the key indicators and the derived rates from census data in several areas. Comparison was made with indicators of the Household Health Survey 2006, Demographic Survey 2004 and Health Survey 2000, in addition to comparisons with the previous census findings of 1997, particularly with regard to population, distribution of gender and age, total fertility rates, average household volume and household composition. The results indicated considerable consistency between them. Comparison of disability indicators with Census-1997 findings and the Health Survey 1996 was difficult and even impossible due to variations of the concepts of disability and difficulty.

With regard to housing and housing conditions, data were compared with common indicators of census and household surveys, particularly indicators of the number of rooms per household, housing density, and the type of housing. In general, most results were close and logical.

When comparing the Census-2007 with Census-1997 indicators and with certain selected surveys, the results were as illustrated in the table below. The data were of high quality and differences are logical and justified. There is consistency between indicators drawn from different sources, taking into account the reference date and work methodologies to explain variances where they exist.

Comparison Table Between Selected Indicators in Census and Some Surveys

| Indicator | Census 1997 | Health Survey 2000 | Demographic Health Survey 2004 | PAPFAM 2006 | Census 2007 |
|--|-------------|--------------------|--------------------------------|-------------|-------------|
| Sex Ratio | 103.1 | 101.7 | 102.6 | 102.7 | 102.9 |
| Median age | 14.0 | 15.0 | 15.0 | 15.0 | 16.0 |
| Household Size | 6.9 | 6.9 | 6.2 | 7.0 | 6.5 |
| No. of persons per room | 2.1 | 2.0 | 2.0 | 1.9 | 1.8 |
| Age distribution | | | | | |
| 0-14 | 50.2 | 40.2 | 48.7 | 48.8 | 44.5 |
| 15-64 | 46.9 | 46.9 | 48.6 | 48.9 | 52.5 |
| 65+ | 2.9 | 2.9 | 2.7 | 2.3 | 2.5 |
| Not Stated | 0.0 | 0.0 | 0.0 | 0.0 | 0.5 |
| Proportional distribution of the households | | | | | |
| consisted of One person | 2.6 | 2.3 | 3.0 | 2.4 | 2.5 |
| Nuclear household | 71.8 | 74.3 | 83.5 | 73.0 | 77.5 |
| Extended household | 25.3 | 23.0 | 13.4 | 24.5 | 19.4 |
| Compound household | 0.3 | 0.4 | 0.1 | 0.1 | 0.2 |
| Not Stated | 0.0 | 0.0 | 0.0 | 0.0 | 0.4 |

5.5.5 Treatment of Not Stated

Percentage of Not Stated in Gaza Strip for Selected Indicators

| Indicators | Percentage of not Stated % |
|-------------------------|----------------------------|
| Age | 0.5 |
| Marital status | 0.1 |
| Refugee Status | 0.0 |
| Religion | 0.4 |
| Type of housing unit | 0.4 |
| Relation to labor force | 0.2 |
| Enrollment in education | 0.1 |

5.5.6 Use of Demographic Analysis Methods

The use of demographic analysis methods to assess the population data of censuses is considered one of the common methods for assessing the quality of data. It can assess the data of age, age structure and sex in the community through estimating certain demographic measures. The following were conducted:

- Calculating some index numbers to measure the accuracy of age data and preference of individual age such as: Myers number, Patchi, Wipple and the Secretariat of the United Nations.
- Calculating the percentages of different age groups.
- Calculating the sex ratio for age groups.
- Calculating the percentage of not stated.
- Examining internal consistency between the relevant variables when extracting the tables.

This had logical and acceptable results within the standards and recommendations.

