

السلطة الوطنية الفلسطينية
الجهاز المركزي للإحصاء الفلسطيني
التعداد العام للسكان والمساكن والمنشآت - 2007



النتائج النهائية
تقرير المساكن
الأراضي الفلسطينية

كانون الثاني/يناير، 2012

تم إعداد هذا التقرير حسب الإجراءات المعيارية المحددة في ميثاق الممارسات
للإحصاءات الرسمية الفلسطينية 2006

© ربيع الأول، 1433هـ - كانون الثاني، 2012.
جميع الحقوق محفوظة.

في حالة الاقتباس، يرجى الإشارة إلى هذه المطبوعة كالتالي:

الجهاز المركزي للإحصاء الفلسطيني، 2012. التعداد العام للسكان والمساكن والمنشآت-2007: النتائج النهائية -
تقرير المساكن- الأراضي الفلسطينية. رام الله - فلسطين.

جميع المراسلات توجه إلى:

الجهاز المركزي للإحصاء الفلسطيني، ص.ب 1647

رام الله - فلسطين

هاتف: 2 298 2700 (970/972)

الرقم المجاني: 1800300300

فاكس: 2 298 2710 (970/972)

بريد إلكتروني : diwan@pcbs.gov.ps

صفحة إلكترونية: <http://www.pcbs.gov.ps>



فخامة الرئيس محمود عباس "أبو مازن"

رئيس اللجنة التنفيذية لمنظمة التحرير الفلسطينية

رئيس السلطة الوطنية الفلسطينية



بِسْمِ اللَّهِ الرَّحْمَنِ الرَّحِيمِ

السلطة الوطنية الفلسطينية



منظمة التحرير الفلسطينية

بسم الله الرحمن الرحيم

تقديم من سيادة الرئيس محمود عباس "أبو مازن"
رئيس السلطة الوطنية الفلسطينية

يعتبر التعداد العام للسكان والمساكن والمنشآت ركناً أساسياً من أركان النظام الإحصائي الرسمي في أي دولة، حيث يأتي تنفيذه خلال عام 2007 استحقاقاً قانونياً وتنموياً ووطنياً وسيادياً، ويمثل تنفيذه لبنة أساسية في عملية بناء الدولة وإرساء أسس التخطيط السليم بمعايير علمية نظراً لما يوفره من إحصاءات دقيقة وتفصيلية لكافة نواحي الحياة، ويساهم في بناء الدولة الفلسطينية وإنجاز الاستقلال السياسي والاقتصادي والاجتماعي، وتحقيق التنمية.

لقد جاء تنفيذ هذا المشروع الوطني الكبير في ظل ظروف غاية في التعقيد على مختلف الأصعدة، مما جعل تنفيذ التعداد مهمة صعبة تعترضها الكثير من التحديات والأخطار، إلا أن عزيمة الشعب الفلسطيني وإصرار الفريق الوطني، واحتضان القيادة السياسية جعلت من التغلب على هذا التحدي أمراً ممكناً أدى إلى تنفيذ التعداد العام الثاني في الأراضي الفلسطينية بجودة عالية وفق المعايير الدولية، بأيد وبخبرات فلسطينية وقرار فلسطيني مستقل، واستجابة للحاجات الوطنية في شتى المجالات.

بِسْمِ اللَّهِ الرَّحْمَنِ الرَّحِيمِ

السلطة الوطنية الفلسطينية



منظمة التحرير الفلسطينية

لقد أسهم التعداد في إعادة الموضوع التنموي على الأجندة الوطنية والدولية في فلسطين، بعد أن تراجع دورها لصالح الأجندة الإغاثية، فالتنمية أهم الدعامات الضرورية لتأسيس مجتمع ديمقراطي، وبناء إنسان حر ملتزم بالبادئ الوطنية والإنسانية. والإحصاءات الدقيقة والعلمية هي العمود الفقري لوضع خطط تنموية مبنية على أسس سليمة تشكل رافعة لقضايا التنمية وتحقيق الأهداف المعلنة عليها.

لقد أبدى المجتمع الدولي اهتماماً بالغاً بهذا المشروع التنموي وعبر عن اهتمامه من خلال الدعم المادي والفني الذي قدمته بعض الدول الصديقة والمنظمات الدولية. فقد كان لصندوق الأمم المتحدة للسكان مساهمة مادية وفنية جادة، وكذلك صندوق أوبك للتنمية الدولية، وحكومات النرويج وهولندا وسويسرا وأستراليا، والمملكة العربية السعودية ومنظمة الأمم المتحدة للطفولة "اليونيسيف".

إننا إذ نهدي هذا الإنجاز التاريخي الى كل فلسطيني، فإننا نعبر عن تقديرنا وشكرنا لأسرة الجهاز المركزي للإحصاء الفلسطيني والفريق الوطني للتعداد على إصرارهم وعطائهم وتفانيهم في تحقيق هذا الإنجاز.

رام الله: 2008/5/22

محمود عباس

رئيس اللجنة التنفيذية لمنظمة التحرير الفلسطينية

رئيس السلطة الوطنية الفلسطينية

شكر وتقدير

التعداد العام للسكان والمساكن والمنشآت 2007 هو التعداد الفلسطيني الثاني منذ تأسيس السلطة الوطنية الفلسطينية، وقد جرى في ظروف بالغة التعقيد على المستوى السياسي والإداري والمالي والتنظيمي، وكان من المحال إنجازُه دون المشاركة الفاعلة والمساهمة المهمة لعدد من الدول والمنظمات الدولية الصديقة والمؤسسات والشخصيات الوطنية والدولية.

تنفيذ التعداد تحقق بتمويل مشترك من السلطة الوطنية الفلسطينية، وصندوق الأمم المتحدة للسكان (UNFPA)، صندوق أوبك للتنمية الدولية (OFID)، الحكومية الأسترالية، والحكومية النرويجية، والحكومة الهولندية، وكالة التعاون السويسرية، ومنظمة الأمم المتحدة للطفولة (UNICEF)، والاتحاد الأوروبي (EU).

التعداد العام للسكان والمساكن والمنشآت 2007 مشروع طموح قاده الجهاز المركزي للإحصاء الفلسطيني، وتحمل أعباءه عدد كبير من المؤسسات الوطنية عبر اللجنة الوطنية العليا واللجان الفرعية والإعلامية واللجان الرسمية والشعبية المساندة في مختلف المحافظات، ولم يكن هذا المشروع لينجح في هذا الظرف المعقد لولا الجهد والمثابرة من جميع هذه اللجان.

لإنجاز هذا المشروع الضخم، بذل الفريق الوطني للتعداد جهداً حثيثاً واستثنائياً في التخطيط والإدارة والتنظيم والمتابعة والتنفيذ. ولا بد من استذكار المجهودات المميزة التي بذلها المدير الوطني والمدير التنفيذي ومساعدوهما ومدراء التعداد في المحافظات ومساعدوهم، والمنسقون الإعلاميون ومساعدوهم والمشرفون الميدانيون والمراقبون والعدادون وبقية أفراد الفريق الوطني للتعداد.

إلى كل هؤلاء نتقدم بخالص الشكر ونسجل اعتزازنا واعترافنا بجهودهم الخيرة لإنجاح التعداد الفلسطيني الثاني لعام 2007.

فريق العمل على إعداد التقرير

- إعداد التقرير

ربى القبح

- تصميم جرافيكى

أحمد سوالمه

- تدقيق معايير النشره

حنان جناجره

- المراجعة الأولىه

عبد الله النجار

محمود القية

- المراجعة النهائية

محمود جرادات

- الإشراف العام

علا عوض

رئيس الجهاز

تقديم

التعداد العام للسكان والمساكن والمنشآت هو أحد أهم أركان عملية البناء الوطني، وهو متطلب أساسي لعمليات التخطيط الاجتماعي والاقتصادي، كما يمثل شكلاً من أشكال ممارسة السيادة الوطنية على الأرض. وتنفذ معظم الدول تعدادات للسكان بصورة دورية كل عشر سنوات، بما يواكب درجة الاستقرار السكاني وحجم التغيرات في الخصائص المختلفة للسكان، ومدى توفر الإمكانيات المادية.

وإدراكاً لأهمية جسر الهوة القائمة بين متطلبات المجتمع المدني من البيانات السكانية والاجتماعية وبين الواقع القائم في الأراضي الفلسطينية، قام الجهاز بتنفيذ التعداد الثاني عام 2007 كاستحقاق قانوني وتنموي وإحصائي بعد تنفيذ التعداد الأول عام 1997، وذلك بفضل الجهود الجبارة لأعضاء الفريق الوطني، والدعم المتواصل الذي قدمته القيادة الفلسطينية.

يهدف التعداد العام للسكان والمساكن والمنشآت 2007 بصورة أساسية إلى إنجاز منظومة من البيانات ذات الجودة العالية والحديثة حول السكان والمساكن والمنشآت الاقتصادية والحيازات الزراعية، لاستخدامها لأغراض التخطيط واتخاذ القرارات التي تساهم في تحقيق التنمية المتوازنة والشاملة في كافة القطاعات التنموية.

وقد تم الالتزام في عمليات التخطيط والتنفيذ بتوفير الاحتياجات الوطنية، وبالتوصيات الدولية وتوصيات الأمم المتحدة حول المحتوى المعياري للتعداد. وقد توخينا في تنفيذ التعداد توفير بيانات كاملة حول حجم وتركيب وتوزيع وخصائص السكان الديمغرافية والاقتصادية والاجتماعية، وخصائص المساكن، وحجم وخصائص المنشآت الاقتصادية، وتوفير إطار للحيازات الزراعية في الأراضي الفلسطينية.

من شأن الحصول على هذه البيانات دعم وتقوية وتعزيز دور وفاعلية التخطيط على المستويات كافة. إضافة إلى تطوير وبناء المعايير الخاصة بالإحصاءات الاقتصادية والاجتماعية والسكانية، وتوحيد المفاهيم المتعلقة بهذه الخصائص.

وسعياً من الجهاز لتوفير نتائج التعداد في أسرع وقت ممكن للمستخدمين، فقد بذل الفريق الوطني للتعداد كل جهد ممكن من أجل ذلك، حيث تمكنا من نشر النتائج الأولية للتعداد بعد خمس أسابيع من انتهاء الفعاليات الميدانية للتعداد وهذا يعتبر وقتاً قياسياً مقارنة بالدول الأخرى، كما تم إصدار النتائج النهائية للمنشآت والمباني على مستوى الأراضي الفلسطينية والسكان للضفة الغربية، واستمراراً لهذا النهج يأتي هذا التقرير ضمن التقارير التفصيلية حول المساكن وخصائصها على مستوى الضفة الغربية.

يسر الجهاز والفريق الوطني للتعداد أن يقدم هذا التقرير والذي يتضمن النتائج النهائية لتعداد المساكن 2007 في الأراضي الفلسطينية. آملي أن يكون مرجعاً لكافة المخططين ومتخذي القرارات ورسمي السياسات في القطاعين العام والخاص ومؤسسات المجتمع المدني.

والله نسال أن يوفقنا لخدمة هذا الوطن

علا عوض
رئيس الجهاز

كانون الثاني، 2012

تنويه للمستخدمين

تستند البيانات الواردة في هذا التقرير إلى المعطيات الآتية:-

1. تستند بيانات السكان والمساكن والخصائص الاجتماعية والاقتصادية إلى عدد السكان والمساكن الذين تم عددهم فعلاً، ولا يشمل تقديرات السكان بناءً على نتائج الدراسة البعدية، كما لا تشمل بيانات المساكن العامة.

2. نظراً للوضع الخاص في محافظة القدس وخاصة منطقة J1 (انظر تعريف J1 في الصفحة 29). فقد تم تصميم استمارة مختصرة خاصة بالأسرة والظروف السكنية لمنطقة J1 من محافظة القدس تتضمن الأسئلة الآتية فقط:

- عدد الأسر النووية، نوع المسكن، عدد الغرف
- سجل أفراد الأسرة ويتضمن (العلاقة برب الأسرة، الجنس، الديانة، العمر، حالة اللجوء، المستوى التعليمي، الحالة الزوجية).

3. مجموع النسب المئوية في بعض الجداول قد لا يساوي 100% نتيجة التقريب.

4. تم استخدام رموز خاصة في جداول هذا التقرير، حيث ندرج دلالة هذه الرموز كآتي:

(-) لا يوجد

(0) اقل من 0.05%.

قائمة المحتويات

الموضوع	الصفحة
قائمة الجداول	
قائمة الأشكال البيانية	
الفصل الأول:	
مقدمة	25
1.1 تمهيد	25
2.1 أهداف التعداد	25
3.1 مبررات التقرير	25
4.1 تاريخ التعدادات في فلسطين	26
5.1 مراحل تنفيذ التعداد	26
6.1 مراحل النشر	27
الفصل الثاني:	
المفاهيم والمصطلحات	29
1.2 التقسيمات الجغرافية والإدارية والإحصائية	29
2.2 تعاريف عامة	30
3.2 التعاريف الأساسية لخصائص السكان	32
4.2 التعاريف الأساسية لخصائص المساكن	34
الفصل الثالث:	
المنهجية	39
1.3 شمولية التعداد	39
2.3 الاستثمار الخاصة بمحافظة القدس	39
3.3 الاستثمارات والنماذج	40
4.3 العمل الميداني	41
الفصل الرابع:	
ملخص النتائج النهائية	45
1.4 التوزيع الجغرافي للمساكن المأهولة	45
2.4 المساكن المأهولة حسب نوع المسكن	46
3.4 المساكن المأهولة حسب حيازة المسكن	46
4.4 كثافة السكن	47
5.4 المساكن المأهولة حسب المصدر الرئيسي للمياه	47
6.4 المساكن المأهولة حسب الاتصال بالكهرباء	48
7.4 المساكن المأهولة حسب الاتصال بالصرف الصحي	48
8.4 المساكن المأهولة حسب المصدر الرئيسي للطاقة المستخدمة في الطبخ	49
9.4 المساكن المأهولة حسب المصدر الرئيسي للطاقة المستخدمة في التدفئة	49
10.4 توفر السلع المعمرة	50

الصفحة	الموضوع
51	جودة البيانات
51	الفصل الخامس:
51	1.5 مقدمة
51	2.5 آلية الضبط في المرحلة التحضيرية
52	3.5 آلية الضبط في المرحلة التنفيذية
54	4.5 آلية الضبط في مرحلة معالجة البيانات
56	5.5 تقييم نوعية البيانات
61	الجدول

قائمة الجداول

الجدول	الصفحة
جدول 1: مؤشرات مختارة لظروف السكن في الأراضي الفلسطينية حسب نوع التجمع 1997، 2007	63
جدول 2: المساكن المأهولة في الأراضي الفلسطينية حسب نوع التجمع وعدد الغرف في المسكن، 2007	64
جدول 3: المساكن المأهولة والأفراد في الأراضي الفلسطينية حسب نوع المسكن وعدد الغرف في المسكن ونوع التجمع، 2007	65
جدول 4: المساكن المأهولة والأفراد في الأراضي الفلسطينية حسب المحافظة ونوع التجمع وعدد الغرف في المسكن، 2007	67
جدول 5: المساكن المأهولة والأفراد في الأراضي الفلسطينية حسب نوع التجمع وعدد الغرف المخصصة للنوم في المسكن، 2007	74
جدول 6: المساكن المأهولة والأفراد في الأراضي الفلسطينية حسب نوع المسكن ونوع التجمع والمصدر الرئيسي للمياه، 2007	75
جدول 7: المساكن المأهولة والأفراد في الأراضي الفلسطينية حسب المحافظة ونوع التجمع والمصدر الرئيسي للمياه، 2007	77
جدول 8: المساكن المأهولة والأفراد في الأراضي الفلسطينية حسب نوع المسكن ونوع التجمع واتصال المسكن بالكهرباء، 2007	84
جدول 9: المساكن المأهولة والأفراد في الأراضي الفلسطينية حسب المحافظة ونوع التجمع واتصال المسكن بالكهرباء، 2007	86
جدول 10: المساكن المأهولة والأفراد في الأراضي الفلسطينية حسب نوع المسكن ونوع التجمع واتصال المسكن بالصرف الصحي، 2007	93
جدول 11: المساكن المأهولة والأفراد في الأراضي الفلسطينية حسب المحافظة ونوع التجمع واتصال المسكن بالصرف الصحي، 2007	95
جدول 12: المساكن المأهولة والأفراد في الأراضي الفلسطينية حسب نوع المسكن ونوع التجمع وتوفر مطبخ بالمسكن، 2007	102
جدول 13: المساكن المأهولة والأفراد في الأراضي الفلسطينية حسب المحافظة ونوع التجمع وتوفر مطبخ بالمسكن، 2007	104
جدول 14: المساكن المأهولة والأفراد في الأراضي الفلسطينية حسب نوع المسكن ونوع التجمع وتوفر حمام بالمسكن، 2007	111

- جدول 15: المساكن المأهولة والأفراد في الأراضي الفلسطينية حسب المحافظة ونوع التجمع وتوفر حمام بالمسكن، 2007 113
- جدول 16: المساكن المأهولة والأفراد في الأراضي الفلسطينية حسب نوع المسكن ونوع التجمع وتوفر مرحاض بالمسكن، 2007 120
- جدول 17: المساكن المأهولة والأفراد في الأراضي الفلسطينية حسب المحافظة ونوع التجمع وتوفر مرحاض بالمسكن، 2007 122
- جدول 18: المساكن المأهولة والأفراد في الأراضي الفلسطينية حسب نوع المسكن ونوع التجمع وحيارة المسكن، 2007 129
- جدول 19: المساكن المأهولة والأفراد في الأراضي الفلسطينية حسب المحافظة ونوع التجمع وحيارة المسكن، 2007 131
- جدول 20: الأسر في الأراضي الفلسطينية حسب نوع المسكن ونوع التجمع ونوع الأسرة، 2007 138
- جدول 21: الأسر في الأراضي الفلسطينية حسب عمر وجنس رب الأسرة ونوع التجمع ونوع المسكن، 2007 140
- جدول 22: الأسر في الأراضي الفلسطينية حسب نوع المسكن ونوع التجمع والعلاقة بقوة العمل والجنس لرب الأسرة، 2007 142
- جدول 23: الأسر في الأراضي الفلسطينية حسب المهنة والجنس لرب الأسرة ونوع المسكن، 2007 144
- جدول 24: الأسر في الأراضي الفلسطينية حسب نوع المسكن وعدد الغرف في المسكن وحجم الأسرة، 2007 146
- جدول 25: الأسر في الأراضي الفلسطينية حسب نوع المسكن وحيارة المسكن والمصدر الرئيسي للمياه واتصال المسكن بالصرف الصحي، 2007 149
- جدول 26: الأسر في الأراضي الفلسطينية حسب توفر السلع المعمرة لدى الأسرة وحجم الأسرة ونوع التجمع، 2007 150
- جدول 27: الأسر الفلسطينية والأفراد في الأراضي الفلسطينية حسب حالة اللجوء لرب الأسرة وعدد الغرف في المسكن، 2007 158
- جدول 28: الأسر في الأراضي الفلسطينية حسب كثافة السكن وعدد الغرف في المسكن ونوع التجمع، 2007 159
- جدول 29: الأسر في الأراضي الفلسطينية التي يتوفر لديها السلع المعمرة حسب عدد الغرف في المسكن ونوع التجمع، 2007 160

الجدول	الصفحة
جدول 30: الأسر في الأراضي الفلسطينية حسب كثافة السكن ونوع التجمع، 2007	162
جدول 31: الأسر في الأراضي الفلسطينية التي يتوفر لديها السلع المعمرة حسب كثافة السكن ونوع التجمع، 2007	163
جدول 32: الأسر في الأراضي الفلسطينية حسب حيازة المسكن وكثافة السكن ونوع التجمع، 2007	165
جدول 33: الأسر في الأراضي الفلسطينية حسب نوع المسكن وكثافة السكن ونوع التجمع، 2007	167
جدول 34: الأسر في الأراضي الفلسطينية حسب الحالة التعليمية لرب الأسرة وكثافة السكن ونوع التجمع، 2007	169
جدول 35: الأسر في الأراضي الفلسطينية حسب المصدر الرئيسي للطاقة المستخدمة في الطبخ ونوع التجمع، 2007	171
جدول 36: الأسر في الأراضي الفلسطينية حسب المصدر الرئيسي للطاقة المستخدمة في التدفئة ونوع التجمع، 2007	172
جدول 37: الأسر في الأراضي الفلسطينية التي يتوفر لديها السلع المعمرة ونوع التجمع، 2007	173
جدول 38: الأسر في الأراضي الفلسطينية التي يتوفر لديها السلع المعمرة حسب نوع المسكن ونوع التجمع، 2007	174
جدول 39: الأسر في الأراضي الفلسطينية* التي يتوفر لديها السلع المعمرة حسب حيازة المسكن ونوع التجمع، 2007	178
جدول 40: المساكن المأهولة في الأراضي الفلسطينية حسب الطريقة المستخدمة للتخلص من النفايات المنزلية ونوع التجمع، 2007	182
جدول 41: الأسر في الأراضي الفلسطينية حسب الحالة التعليمية لرب الأسرة ونوع المسكن ونوع التجمع، 2007	183
جدول 42: المساكن المأهولة في الأراضي الفلسطينية حسب نوع المسكن والطريقة المستخدمة للتخلص من النفايات المنزلية ونوع التجمع، 2007	185
جدول 43: المساكن المأهولة في الأراضي الفلسطينية حسب الحالة التعليمية لرب الأسرة والطريقة المستخدمة للتخلص من النفايات المنزلية ونوع التجمع، 2007	186
جدول 45: الأسر في الأراضي الفلسطينية حسب عدد وسائل تكنولوجيا المعلومات المتوفرة ونوع المسكن ونوع التجمع، 2007	189
جدول 46: الأسر في الأراضي الفلسطينية حسب عدد وسائل تكنولوجيا المعلومات المتوفرة وكثافة السكن ونوع التجمع، 2007	193

قائمة الأشكال البيانية

الصفحة	الشكل
45	شكل 1: عدد المساكن المأهولة والأفراد في الأراضي الفلسطينية حسب السنة 1997، 2007 (بالألف)
46	شكل 2: عدد المساكن المأهولة في الأراضي الفلسطينية حسب المحافظة، 2007 (بالألف)
47	شكل 3: التوزيع النسبي للمساكن المأهولة في الأراضي الفلسطينية حسب حيازة المسكن، 2007
48	شكل 4: عدد المساكن المأهولة في الأراضي الفلسطينية حسب المصدر الرئيسي للمياه، 2007
48	شكل 5: التوزيع النسبي للمساكن المأهولة في الأراضي الفلسطينية حسب الاتصال بالصرف الصحي، 2007
49	شكل 6: عدد المساكن المأهولة في الأراضي الفلسطينية حسب المصدر الرئيسي للطاقة المستخدمة في التدفئة 2007
50	شكل 7: نسبة الأسر في الأراضي الفلسطينية حسب توفر السلع المعمرة لدى الأسرة، 2007

الفصل الأول

مقدمة

1.1 تمهيد

التعداد العام للسكان والمساكن والمنشآت 2007 هو ثاني تعداد فلسطيني شامل يتم تنفيذه بقرار فلسطيني مستقل، وهو أضخم وأكبر العمليات الإحصائية التي يتم تنفيذها بهدف توفير البيانات اللازمة لرسم وتنفيذ التنمية الاقتصادية والاجتماعية. كما أنه أحد أهم عناصر نظام الإحصاءات الرسمية. ومن هنا، فقد تطلب انجازه عملاً دؤوباً من كافة فئات المجتمع ومؤسساته الحكومية والخاصة بغية إنجاحه، وذلك من خلال تقديم كافة أشكال الدعم للفريق الوطني الذي تولى مهمة تخطيط وتنفيذ فعاليات التعداد. ونظراً للأهمية الكبيرة لهذا التعداد فقد اصدر مجلس الوزراء في جلسته المنعقدة بمدينة رام الله بتاريخ 2006/12/16 القرارات الخاصة بإجراء التعداد العام للسكان والمساكن والمنشآت 2007، حيث حددت هذه القرارات النطاق الجغرافي للتعداد واللجان الوطنية المشرفة على تنفيذه.

2.1 أهداف التعداد

يهدف تعداد السكان بشكل أساسي إلى حصر عدد السكان وتوزيعاتهم وفق بعض الخصائص الأساسية المستقرة نسبياً بهدف التخطيط لأغراض التنمية الاقتصادية والاجتماعية، وعادة ما تتطلب التحضيرات للتعدادات فترات طويلة من 3-5 سنوات لإجراء التجارب القبلية وفحص الأدوات والخطط والاحتياجات البشرية والمادية والبرامج الزمنية. كما يهدف التعداد بصورة أساسية إلى توفير البيانات الإحصائية لتوزيع السكان وخصائصهم الديمغرافية والاجتماعية والاقتصادية في فترة مرجعية محددة ولجميع الأشخاص داخل حدود الدولة، بهدف استخدامها لأغراض التخطيط والتنمية الاقتصادية والاجتماعية.

3.1 مبررات التعداد

هناك إجماع وطني على تنفيذ التعداد بشكل دوري كل عشر سنوات، إضافة إلى كونه استحقاقاً قانونياً حسب قانون الإحصاءات العامة رقم (4) لعام 2000، كما أن هناك الكثير من المبررات والأسباب التي تبرز أهمية تنفيذ التعداد منها:

1. إجراء مقارنات بين نتائج تعداد 2007 والتعداد السابق في شتى المؤشرات الإحصائية، وقياس التغيرات الأساسية في السكان وخاصة في الخصوبة والهجرة والقوى العاملة والظروف السكنية.
2. قياس أثر جدار الضم والتوسع على الحراك السكاني وخاصة في التجمعات السكانية التي يمر بها أو يعزلها.
3. توفير بيانات للمستويات الجغرافية الصغيرة وخاصة التجمعات السكانية ومناطق العد، مما يساعد في التخطيط على المستوى الجزئي من التجمع.
4. دعم السلطة الوطنية الفلسطينية معلوماتياً في سعيها نحو تحقيق أهداف الألفية والتي لا تتحقق إلا من خلال مؤشرات متنوعة عن التقدم واتجاهات التغير في المجالات السكانية والاجتماعية والاقتصادية، وعلى وجه الخصوص مؤشرات التعليم، والعمل، والديمغرافيا، والتركيب العمري.

5. تحديث الإسقاطات السكانية، حيث يعتبر توفير بيانات عن السكان من خلال تعدادين من أهم أسباب النجاح في إعداد تقديرات سكانية دقيقة للسنوات القادمة، إضافة لتقييم سجلات السكان والمنشآت.
6. تحديث أطر المعاينة للأسر والمباني والمسكن والمنشآت والتي تستخدم أساساً لتنفيذ المسوح المتخصصة بالعينة.
7. تعزيز القدرات الإحصائية الوطنية باعتبارها من أشكال السيادة الوطنية.

4.1 تاريخ التعدادات في فلسطين

1. أجري أول تعداد عام للسكان في تشرين أول عام 1922 في عهد الانتداب البريطاني حيث تم عد حوالي 752 ألف نسمة.
2. أجري ثاني تعداد في تشرين ثاني عام 1931 حيث تم عد 1.033 مليون نسمة.
3. تم إجراء مسح ديمغرافي عام 1944 أظهر أن عدد السكان حوالي 1.74 مليون نسمة.
4. خلال إدارة المملكة الأردنية الهاشمية للضفة الغربية تم عد السكان، حيث تم عد حوالي 667 ألف نسمة في الضفة الغربية في تعداد 1952، وتم عد حوالي 805 ألف نسمة في الضفة الغربية في تعداد 1961.
5. خلال الاحتلال الإسرائيلي تم إجراء حصر شامل للسكان في أيلول عام 1967، وتم حصر حوالي 599 ألف نسمة في الضفة الغربية وحوالي 400 ألف نسمة في قطاع غزة. علماً بأن هناك حوالي 400 ألف نسمة هجروا مباشرة من الأراضي الفلسطينية بعد الاحتلال عام 1967 ولم تشملهم عملية الحصر.
6. نفذ الجهاز المركزي للإحصاء الفلسطيني أول تعداد فلسطيني بأيد فلسطينية عام 1997، حيث تم عد حوالي 2.6 مليون نسمة في الضفة الغربية وقطاع غزة. ولم يشمل هذا العدد سكان ذلك الجزء من محافظة القدس والذي ضمته إسرائيل عنوة بعيد احتلالها للأراضي الفلسطينية عام 1967 (J1) والذين قدر عددهم في حينه بحوالي 210 آلاف نسمة. لم يتم عد السكان في هذا الجزء من الأراضي الفلسطينية بسبب منع سلطات الاحتلال الفريق الوطني للتعداد بالقوة من عد السكان.

5.1 مراحل تنفيذ التعداد

تم تنفيذ التعداد خلال ثلاثة مراحل هي:

1. **المرحلة التحضيرية:** من كانون ثاني 2006 إلى تموز 2007. خلال هذه المرحلة جرى إصدار القرارات الرسمية الخاصة بالتعداد وتشكيل الهياكل التنظيمية واللجان اللازمة للتعداد، كما تم خلالها التشاور مع كافة المعنيين ومستخدمي البيانات لتحديد الأولويات والوصول إلى حالة شبه إجماع وطني حول محتويات التعداد، كما تم أيضاً خلال هذه المرحلة تحضير الخرائط للتجمعات وتقسيمها إلى مناطق عد وتصميم الاستثمارات والأدلة وإعداد الخطط الخاصة بالتدقيق والترميز وإدخال البيانات، وإعداد الخطط المساندة، وتقدير أعداد العاملين.
2. **المرحلة الميدانية:** من آب 2007 وحتى نهاية العام 2007. تم خلالها تحديد وحزم مناطق العد بوضع علامات محددة لحدود كل منطقة، كما وتم ترقيم وحصر المباني والوحدات السكنية والمنشآت، والمرحلة الأهم وهي مرحلة عد السكان الفعلي.
3. **مرحلة تجهيز البيانات:** تم في هذه المرحلة تدقيق السجلات والاستمارات وترميزها وإدخالها من تشرين ثاني 2007 وحتى نهاية عام 2008 في الضفة الغربية. بينما في قطاع غزة فتمت هذه العمليات خلال عام 2011، والتي استغرقت نحو 8 أشهر خلال الفترة آذار - تشرين أول/2011، وذلك نتيجة إغلاق مكتب الجهاز في القطاع وتوقف العمل في مرحلة معالجة بيانات التعداد.

6.1 مراحل النشر

1. النتائج الأولية

تم نشر النتائج الأولية للسكان والمساكن والمباني والمنشآت بتاريخ 2008/2/7 وكانت على شكل أعداد على مستوى المحافظات والمناطق (الضفة الغربية وقطاع غزة) وإجمالي الأراضي الفلسطينية. تعتبر النتائج أولية إذ تم تجميعها بصورة يدوية بالاعتماد على الدفاتر التنظيمية للمراقبين في التعداد. وقد تم نشر هذه النتائج بوقت قياسي خلال شهر من انتهاء العمليات الميدانية.

2. النتائج النهائية

بعد إتمام مرحلة معالجة البيانات في قطاع غزة، شملت عمليات تدقيق وترميز الاستثمارات وإدخال بياناتها على الحاسوب، تم في هذا التقرير نشر أهم نتائج التعداد في الأراضي الفلسطينية من خلال نشر بعض الخصائص المتعلقة بالأفراد والأسر والمساكن، كما سيتم نشر أهم النتائج النهائية في قطاع غزة ومحافظات القطاع، بالإضافة إلى نشر التقارير التفصيلية على مستوى الأراضي الفلسطينية وقطاع غزة ومحافظات القطاع خلال الفترة كانون ثاني- حزيران 2012. حيث تم نشر أهم النتائج النهائية للتعداد في الضفة الغربية من خلال نشر بعض الخصائص المتعلقة بالأفراد والأسر والمساكن، إضافة لنشر التقارير التفصيلية عن المحافظات خلال الفترة تشرين الثاني 2008 - تموز 2009.

3. التقارير التحليلية

تم نشر ثمانية تقارير تحليلية تتعلق بمواضيع سكانية واجتماعية واقتصادية محددة من خلال بيانات التعداد العام، حيث قام بإعدادها خبراء متخصصون في هذه المواضيع من الجامعات ومراكز الدراسات والأبحاث.

الفصل الثاني

المفاهيم والمصطلحات

استند التعداد الثاني لعام 2007 إلى مفهوم العد الواقعي (Defacto) وفقاً لتوصيات الأمم المتحدة، وذلك من أجل الاتساق مع التعداد الأول وضمان قابلية المقارنة، آخذين بعين الاعتبار نتائج المشاورات التي تمت مع المستخدمين الرئيسيين للبيانات. وتم تصميم تعريف محدد لكل متغير من المتغيرات التي تم الحصول على بياناتها من خلال هذا التعداد، بحيث كان التعريف متفقاً إلى حد ما مع التوصيات الدولية، مع الأخذ بالاعتبار تلبية الحاجات الخاصة بالمجتمع الفلسطيني. وفيما يلي أهم المصطلحات والمفاهيم المتعلقة بالبنود التي سيشار إليها في النتائج الأولية:

التعداد:

هو العملية الكلية لجمع وتصنيف ومعالجة وتحليل وتقييم ونشر وتوفير البيانات الإحصائية عن أعداد السكان وتوزيعهم حسب الخصائص الديمغرافية والاجتماعية والاقتصادية الأساسية في فترة مرجعية محددة، ولجميع الأشخاص داخل حدود الدولة وللمواطنين المتواجدين خارج حدود الدولة بصفة مؤقتة.

1.2 التقسيمات الجغرافية والإدارية والإحصائية

تنقسم الأراضي الفلسطينية إدارياً إلى (16) محافظة، وتعتبر المحافظة أعلى مستوى في الهيكل الإداري من التقسيمات الإدارية في الأراضي الفلسطينية، بحيث تضم المحافظة الواحدة العديد من التجمعات السكانية، ويبلغ عددها 11 محافظة في الضفة الغربية و5 محافظات في قطاع غزة وهي كما يلي:

1. الضفة الغربية: وتشمل محافظات جنين وطوباس وطولكرم ونابلس وقلقيلية وسلفيت ورام الله والبيرة وأريحا والأغوار والقدس وبيت لحم والخليل.
2. قطاع غزة: ويشمل محافظات شمال غزة وغزة ودير البلح وخانيونس ورفح.

القدس، J1 و J2

لأغراض إحصائية بحتة، تم تقسيم محافظة القدس إلى جزئين الأول (منطقة J1) وتشمل ذلك الجزء من المحافظة الذي ضمته إسرائيل عنوة بعيد احتلالها للضفة الغربية في عام 1967. وتضم منطقة J1 تجمعات (بيت حنينا، مخيم شعفاط، شعفاط، العيسوية، القدس "بيت المقدس" وتشمل (الشيخ جراح، وادي الجوز، باب الساهرة، الصوانة، الطور، الشياح، راس العامود)، سلوان، الثوري، جبل المكبر، السواحة الغربية، بيت صفا، شرفات، صور باهر، أم طوبا، كفرعقب). ويشمل الجزء الثاني من محافظة القدس (منطقة J2) باقي المحافظة، وتضم منطقة J2 تجمعات (رافات، خماس، مخيم قلنديا، التجمع البدوي جبع، قلنديا، بيت دقو، جبع، الجديدة، الرام وضاحية البريد، بيت عنان، الجيب، بير نبالا، بيت إجزا، القبيبة، خربة أم اللحم، بدو، النبي صموئيل، حزما، بيت حنينا التحتا، قطنة، بيت سوريك، بيت اكسا، عناتا، التجمع البدوي الخان الأحمر، الزعيم، العيزرية، أبو ديس، التجمعات البدوية العيزرية وأبو ديس، السواحة الشرقية، الشيخ سعد).

وفيما يلي أهم التعاريف للتقسيمات الإدارية والجغرافية والإحصائية

التجمع السكاني:

مساحة (مكان) من سطح الأرض مأهولة بالسكان بشكل دائم ولها سلطة إدارية رسمية، أو أي مساحة (مكان) من سطح الأرض مأهولة بالسكان بشكل دائم ومنفصلة جغرافيا عن أي تجمع مجاور لها ومُعترف بها عرفيا وليس لها سلطة إدارية مستقلة.

نوع التجمع:

صنفت التجمعات السكانية إلى ثلاثة أصناف وهي: حضر، ريف، مخيمات

الحضر: هو كل تجمع يبلغ عدد سكانه 10,000 نسمة أو أكثر، وجميع مراكز المحافظات بغض النظر عن حجمها، وجميع التجمعات التي يبلغ عدد سكانها ما بين 4,000 - 9,999 نسمة شريطة أن تتوفر فيها أربعة عناصر من العناصر التالية على الأقل: (شبكة كهرباء عامة، وشبكة مياه عامة، ومكتب بريد، ومركز صحي بدوام كامل لطبيب طيلة أيام الأسبوع، ومدرسة ثانوية تمنح شهادة الثانوية العامة).

الريف: وهو كل تجمع يقل عدد سكانه عن 4,000 نسمة، وكل تجمع يبلغ عدد سكانه ما بين 4,000 - 9,999 نسمة دون أن تتوفر فيه أربعة عناصر من الخدمات المذكورة أعلاه.

المخيم: وهو كافة التجمعات التي يطلق عليها اسم مخيم، ويدار من قبل وكالة الغوث الدولية.

منطقة العد:

منطقة العد هي المنطقة الجغرافية المحددة على الخرائط، والتي يتم تحديدها على الطبيعة بحدود واضحة المعالم (شوارع، طرق، ممرات، حدود إدارية) لتكون مجال عمل عداد واحد عادة، وقد تكون تجمعا صغيرا أو جزءاً من تجمع سكاني كبير. وتضم كل منطقة حوالي 150 وحدة سكنية باستثناء التجمعات الصغيرة والتي تضم أقل من 150 وحدة سكنية، فقد اعتبرت منطقة عد، بغض النظر عن عدد الوحدات السكنية.

2.2 تعاريف عامة

تعداد المساكن:

هو العملية الكلية لجمع وتصنيف ومعالجة وتحليل وتقويم ونشر وتوفير البيانات الإحصائية عن أعداد المساكن وتوزيعها حسب خصائص المساكن في فترة مرجعية معينة لجميع الوحدات السكنية داخل الدولة.

الوحدة السكنية:

هو مبنى أو جزء من مبنى معد لسكن أسرة واحدة، وله باب أو مدخل مستقل أو أكثر من مدخل يؤدي إلى الطريق أو الممر العام دون المرور في وحدة سكنية أخرى.

المسكن العام:

هو مكان مخصص لإقامة مجموعة من الأفراد يتواجدون به للانتفاع بخدمة يقدمها المسكن العام أو لأسباب أخرى. وقد يشغل المسكن العام مبنى أو أكثر أو وحدة سكنية أو أكثر داخل مبنى، ويدخل ضمن المساكن العامة الفنادق

والبنسبون، دور العجزة والأيتام، ومصحات الأمراض النفسية، ومساكن الطلبة الجماعية، سجون الدولة، أماكن إقامة الراهبات والرهبان في الأديرة والكنائس (الذين ليس لهم أسر يقيمون معها عادة).

الأسرة:

فرد أو مجموعة أفراد تربطهم أو لا تربطهم صلة قرابة، ويقيمون في مسكن واحد، ويشتركون في المأكل أو في أي وجه متعلق بترتيبات المعيشة.

وتقسم الأسر التي تم عدها إلى:

1. أسرة خاصة: هي الأسرة التي ينطبق عليها تعريف الأسرة السابق الذكر.
2. مسكن عام (أسرة جماعية): وهي الأسر التي تم عدها في الأماكن التي ينطبق عليها تعريف المسكن العام السابق الذكر وتسمى أيضاً أسر المؤسسات.

الأسرة الفلسطينية:

هي الأسرة الخاصة التي تكون فيها جنسية رب الأسرة فلسطيني. أما الأسرة غير الفلسطينية فهي الأسرة التي تكون فيها جنسية رب الأسرة غير فلسطيني بغض النظر عن جنسية باقي الأفراد.

أنواع الأسر الخاصة:

تقسم الأسر الخاصة (المعيشية) حسب تركيبها الأسري إلى الأنواع التالية:

1. أسرة من فرد واحد: وهي الأسرة التي تتكون من شخص واحد فقط.
2. أسرة نووية (الأسرة النووية): وهي الأسر المعيشية التي تتكون كافةً من نواة أسرية واحدة، وتتشكل من أسرة مؤلفة من زوجين فقط أو من زوجين مع ابن أو ابنة (بالدم فقط وليس بالتبني) أو أكثر أو أب (رب الأسرة) لديه ابن أو ابنة أو أكثر أو أم (رب الأسرة) لديها ابن أو ابنة أو أكثر، مع عدم وجود أي شخص من الأقرباء الآخرين أو من غيرهم.
3. أسرة ممتدة: هي الأسر المكونة من أسره نووية أو أكثر مع وجود أفراد آخرين يعيشون معهم وتربطهم علاقة بتلك الأسرة.
4. أسرة مركبة: هي الأسرة المكونة من أسرة نووية أو أكثر مع وجود فرد أو أفراد يعيشون معها ولا تربطهم علاقة قرابة بهذه الأسرة.

رب الأسرة:

هو الشخص المقيم إقامة معتادة مع الأسرة، والذي عرف بأنه يحمل هذه الصفة من قبل باقي أفراد الأسرة، وعادة ما يكون هذا الشخص صاحب السلطة والمسؤول عن تدبير الشؤون الاقتصادية للأسرة وقد يشاركه الآخرون في ذلك، وقد يكون رب الأسرة ذكراً أو أنثى.

3.2 التعاريف الأساسية لخصائص السكان

حالة اللجوء:

حالة اللجوء خاصة بالفلسطينيين الذين هجروا من الأراضي الفلسطينية التي احتلتها إسرائيل عام 1948 وتشمل أبناء الذكور منهم وأحفادهم.

تصنف إلى:

1. **لاجئ مسجل:** إذا كان الفرد لاجئاً وله اسم مسجل في بطاقة التسجيل (المؤن) الصادرة عن وكالة الغوث.
2. **لاجئ غير مسجل:** إذا كان الفرد لاجئاً إلا أنه غير مسجل في بطاقة وكالة الغوث (المؤن) لأي سبب كان.
3. **ليس لاجئاً:** هو كل فلسطيني ليس لاجئاً مسجلاً أو لاجئاً غير مسجل.

الجنس:

ويصنف الجنس إلى ذكر أو أنثى.

العمر بالسنوات الكاملة:

يعرف العمر على أنه الفترة الزمنية بين تاريخ الميلاد ولحظة الإسناد الزمني للتعداد معبراً عنه بالسنوات الكاملة.

المشتغل:

هو الفرد الذي يباشر شغلاً أو عملاً معيناً منتجاً ولو لساعة واحدة خلال فترة الإسناد الزمني سواء كان لحسابه أو لحساب الغير بأجر أو دون أجر أو في مصلحة العائلة. ويصنف المشتغلون حسب عدد ساعات العمل الأسبوعية إلى مشتغلون من (1-14) ساعة، ومشتغلون (15-34) ساعة، ومشتغلون 35 ساعة فأكثر.

العلاقة بقوة العمل:

هي حالة الفرد العملية من حيث كونه داخل أو خارج القوة العاملة وتصنف كالتالي:

1. **مشتغل من 1-14 ساعة:** هو الفرد الذي عمره (7 سنوات فأكثر) وينطبق عليه مفهوم العمل ويعمل عادة من 1-14 ساعة في الأسبوع.
2. **مشتغل من 15-34 ساعة:** هو الفرد الذي عمره (7 سنوات فأكثر) وينطبق عليه مفهوم العمل ويعمل عادة من 15-34 ساعة في الأسبوع.
3. **مشتغل 35 ساعة فأكثر:** هو الفرد الذي عمره (7 سنوات أكثر) وينطبق عليه مفهوم العمل ويعمل عادة 35 ساعة فأكثر في الأسبوع.

لا يعمل ويريد العمل - سبق له العمل:

4. **بحث عن عمل الأسبوع الماضي:** الفرد الذي عمره (7 سنوات فأكثر) ولديه الرغبة في العمل أو الحاجة له وبحث عنه في الأسبوع الماضي بشكل جاد باتباعه أحد طرق البحث عن العمل وهي التسجيل في مكاتب الاستخدام، أو التسجيل في نقابة العاملين، أو مراجعة الأصدقاء أو الأقارب، أو مراجعة شخصية لاماكن العمل، أو قراءة الجريدة بهدف الحصول على فرصة عمل، أو بحث عن مبنى أو أرض أو آلات أو أجهزة بغرض إنشاء مشروع

خاص، أو تدبير موارد مالية. مع ملاحظة أن هذه الفئة هي الفئة التي عملت في السابق لمدة أسبوعين بشكل متواصل.

5. لم يبحث عن عمل بسبب اليأس: هو الفرد الذي عمره (7 سنوات فأكثر) وكان يعمل في السابق ولكنه خلال أسبوع الإسناد الزمني لم يعمل ولو لساعة واحدة ولم يبحث عن عمل ولديه الرغبة في العمل أو الحاجة له وبحث عنه سابقاً ولكنه لم يستطع إيجاده وليس له إيراد ولهذا لم يستمر في البحث عن عمل خلال فترة الإسناد بسبب يأسه من إيجاد عمل.

لا يعمل ويريد العمل - لم يسبق له العمل:

6. بحث عن عمل في الأسبوع الماضي: هو الفرد الذي عمره (7 سنوات فأكثر) لم يسبق له العمل خلال أي فترة سابقة ولم يعمل ولو لساعة واحدة خلال فترة الإسناد ولديه الرغبة في العمل أو الحاجة له وبحث عنه في الأسبوع الماضي بشكل جاد باتباعه أحد طرق البحث عن العمل وهي التسجيل في مكاتب الاستخدام، أو التسجيل في نقابة العاملين، أو مراجعة الأصدقاء أو الأقارب، أو مراجعة شخصية لاماكن العمل، أو قراءة الجريدة بهدف الحصول على فرصة عمل، أو بحث عن مبنى أو أرض أو آلات أو أجهزة بغرض إنشاء مشروع خاص، أو تدبير موارد مالية.

7. لم يبحث عن عمل بسبب اليأس: هو الفرد الذي عمره (7 سنوات فأكثر) الذي لم يعمل طوال حياته بأي نوع من العمل، ولم يعمل ولو لساعة واحدة خلال فترة الإسناد الزمني ولم يبحث عن عمل، لديه الرغبة في العمل أو الحاجة له وبحث عنه سابقاً ولكنه لم يستطع إيجاده وليس له إيراد ولهذا لم يستمر في البحث عن عمل خلال فترة الإسناد بسبب يأسه من إيجاد عمل.

لا يعمل ولا يريد العمل:

الأفراد الذي أعمارهم (7 سنوات فأكثر) ولا ينطبق عليهم مفهوم العاملين أو العاطلين عن العمل، ويتم تصنيفهم خارج القوى العاملة، بمعنى أن هذا الفرد لم يعمل ولو لساعة واحدة خلال فترة الإسناد الزمني، ولم يبحث عن عمل ولا يرغب في العمل ويندرج تحت هذا التعريف:

8. التفرغ للدراسة/التدريب: هو الفرد الذي عمره (7 سنوات فأكثر) والذي يواظب على دراسة منتظمة بهدف الحصول على مؤهل علمي وغير مرتبط بعمل معين خلال فترة الإسناد، وتجدر الإشارة هنا إلى أن الأعمال المنزلية والهوايات لا تدخل ضمن العمل.

9. التفرغ لأعمال المنزل: هو الفرد (ذكر أو أنثى) الذي عمره (7 سنوات فأكثر) غير المشتغل والقادر على العمل ولا يبحث عنه وغير المنتظم في دراسة معينة ويقوم بأعمال المنزل بهدف خدمة الأسرة ولا يشمل ذلك خدمة بيوت الغير مقابل أجر نقدي أو عيني إذ أن هذا النوع من الخدمة يعتبر ضمن العمل.

10. العجز/كبر السن/مرض: هو الفرد الذي عمره (7 سنوات فأكثر) والذي لا يمكنه مباشرة أي نوع من العمل بسبب إصابته بمرض مزمن أو بسبب أية إعاقة، وتشمل هذه الفئة أيضاً جميع الأفراد غير القادرين على العمل بسبب تقدمهم في السن.

11. وجود إيراد/المتقاعد: إذا كان الفرد قادراً على العمل ولكنه لا يعمل ولا يرغب في العمل ولا يبحث عنه وذلك لوجود إيراد له من عقارات، أو من التقاعد.....الخ.

12. أخرى: تشمل أي فرد لم ينطبق عليه جميع ما ذكر سابقاً مثل، المسجون، أو الفرد القادر على العمل إلا أنه لا يرغب به ولا يبحث عنه وليس له إيراد من جهة أخرى مثل الأبناء والبنات غير الملتحقين بالمدارس ولا تنطبق عليهم أي حالة مما سبق.

المهنة الرئيسية:

المقصود بالمهنة الرئيسية هي الحرفة أو نوع العمل الذي يباشره الفرد إذا كان مشغلاً أو الذي باشره سابقاً إذا كان متعطلاً سبق له العمل، والمقصود بالمهنة الرئيسية هي المهنة التي يقضي فيها المشتغل أكثر من نصف وقت العمل أو الأكثر تكراراً والأكثر ثباتاً خلال الأشهر الثلاثة السابقة لليلة العد.

المستوى التعليمي:

هو أعلى مؤهل أتمه الفرد بنجاح. ويستوفى هذا السؤال للأفراد الذين أعمارهم 10 سنوات فأكثر. ويصنفون كالتالي: أمي: إذا كان الفرد لا يستطيع القراءة والكتابة معاً بأي لغة كانت ولم يحصل على أي شهادة من التعليم النظامي. ملم: إذا كان الفرد يستطيع القراءة والكتابة دون إنهاء أي مرحلة من المراحل التعليمية المذكورة بحيث يمكنه قراءة وكتابة جملة بسيطة.

أعلى مؤهل أتمه الفرد بنجاح: إذا كان الفرد حاصلاً على مؤهل دراسي مثل الابتدائية، الإعدادية، ثانوي، دبلوم متوسط، بكالوريوس، دبلوم عالي، ماجستير، دكتوراه، بشرط أن يكون قد أتمها بنجاح. ويعتبر مؤهل كل من أنهى الصف السادس بنجاح من المرحلة الأساسية (ابتدائي) وكل من أنهى الصف التاسع بنجاح من المرحلة الأساسية (إعدادي) وكل من أنهى امتحان الثانوية العامة (التوجيهي) بنجاح من المرحلة الثانوية (ثانوي) وإذا كان الفرد ملتحقاً حالياً في المرحلة الابتدائية وعمره (10) سنوات فأكثر يعتبر (ملم).

4.2 التعاريف الأساسية لخصائص المساكن

نوع المسكن:

يقصد بنوع المسكن الشكل الهندسي أو المعماري للمسكن. والذي قد يكون فيلا، أو دار، أو شقة، أو غرفة مستقلة، أو أي شكل آخر. مثل (براكية أو خيمة...الخ).

1. فيلا: مبنى قائم بذاته مشيد من الحجر النظيف عادة، ومعد أصلاً لسكن أسرة واحدة عادة، ويتكون من طابق واحد بجناحين أو من طابقين أو أكثر، يصل بينهما درج داخلي، ويخصص أحد الأجنحة في حالة الطابق الواحد أو الطابق الثاني للنوم، والجناح الآخر أو الطابق الأرضي للاستقبال والمطبخ والخدمات بمختلف أنواعها، كما يتوفر في الغالب للفيلاد حديقة تحيط بها بغض النظر عن مساحتها بالإضافة إلى سور يحيط بها من الخارج، وكراج للسيارة كما يغطي السطح العلوي للفيلاد بمادة القرميد على الأغلب، ويمكن أن يوجد ضمن حدود الفيلاد أحد المباني أو الملاحق ويكون من مكوناتها.
2. دار: مبنى معد أصلاً لسكن أسرة واحدة، ويمثل البناء التقليدي في فلسطين، وقد تتكون الدار من طابق واحد أو طابقين تستغلها أسرة واحدة.

3. **شقة:** هي جزء من دار أو عمارة تتكون من غرفة أو أكثر مع المرافق من مطبخ وحمام ومرحاض، ويقفل عليها جميعاً باب خارجي وهي معدة لسكن أسرة واحدة، ويمكن الوصول إليها عن طريق درج أو ممر يؤدي إلى الطريق العام.
4. **غرفة مستقلة:** هي غرفة قائمة بذاتها ليس بها مرافق بل تشترك عادة مع غيرها من الغرف في المرافق (مطبخ، حمام، مرحاض) وهي معدة أصلاً للسكن. وتوجد عادة على أسطح المباني أو بالفناء، وتكون جزءاً من دار أو فوق أسطح العمارات.
5. **خيمة:** مبنى قائم بذاته مصنوع من القماش أو الوبر أو الشعر وعادة ما توجد في التجمعات البدوية.
6. **براكية:** هي مبنى قائم بذاته، تتكون من غرفة واحدة أو أكثر وتكون المادة الغالبة للجدران الخارجية والسطح من الزنك (الصاج) أو التلك أو الاسبست ولا يتم حصرها إلا إذا كانت مشغولة.
7. **أخرى:** وحدات سكنية لا يمكن تصنيفها كأحد الأنواع السابقة، مثل الأكواخ والكهوف والمغارات والأكشاك بشرط أن تكون مشغولة بسكن أو عمل وقت التعداد.

حيازة المسكن:

يمثل كيفية حيازة الأسرة للمسكن وتكون إحدى الحالات الآتية:

1. **ملك:** إذا كان المسكن ملكاً للأسرة أو لأحد أفرادها الذين يقيمون بالمسكن عادة.
2. **مستأجر غير مفروش:** إذا كان المسكن مستأجراً دون أثاث مقابل إيجار يتم دفعه شهرياً أو كل مدة معينة.
3. **مستأجر مفروش:** إذا كان المسكن مستأجراً مع الأثاث والتجهيزات.
4. **دون مقابل:** في حالة حيازة المسكن دون دفع أي مبالغ كأن يكون المالك أب أو أم أو أحد أقارب رب الأسرة أو أحد أفرادها الذين لا يقيمون بالمسكن أو مقدماً من جهة أخرى دون مقابل.
5. **مقابل عمل:** إذا كان المسكن مقدماً للأسرة نتيجة علاقة عمل تربط أحد أفراد الأسرة بجهة العمل دون دفع إيجار، وسواء كانت هذه الجهة تملك المسكن أو تقوم هي بدفع الإيجار للمالك الأصلي.
6. **أخرى:** في حالة حيازة الأسرة للمسكن بأي وسيلة أخرى غير الحالات السابقة.

الغرفة:

هي أية مساحة تساوي أو تزيد عن (4) م² (أربعة أمتار مربعة فأكثر) محاطة بجدران وسقف يسهل عزل المستخدمين لها عن الآخرين، وتعتبر الشرفات (الفرنديات) المقرزة غرفة إذا كانت مساحتها مساوية أو تزيد عن أربعة أمتار مربعة ومستخدمة لأي غرض من الأغراض المعيشية، وتعتبر الصالة غرفة، ولا يعتبر من ضمن الغرف كل من المطبخ والحمام والمرحاض والممرات. كما لا يعتبر من الغرف تلك المخصصة للحيوانات والدواجن وكذلك الغرف المستخدمة للعمل فقط.

غرفة النوم:

هي أي مساحة تساوي أو تزيد عن (4) م² (أربعة أمتار مربعة فأكثر)، محاطة بجدران وسقف ويسهل عزل المستخدمين لها عن الآخرين، مستخدمة لنوم شخص واحد أو أكثر من أفراد الأسرة. وتعتبر الشرفات (الفرنديات) المقرزة غرف نوم إذا كانت مساحتها مساوية أو تزيد عن أربعة أمتار مربعة، ومستخدمة لغرض النوم.

المصدر الرئيسي للمياه:

وهو المصدر الأكثر استخداماً من قبل الأسرة للأغراض المختلفة، وتكون إحدى الحالات الآتية:

1. شبكة مياه عامة محلية: هي شبكة من الأنابيب الرئيسية والفرعية تنتشر في التجمع السكاني لغرض توزيع وتوصيل المياه الصالحة للشرب إلى التجمع، وتشرف عليها سلطة محلية فلسطينية.
2. شركة مياه إسرائيلية (ميكروت): هي شبكة من الأنابيب الرئيسية والفرعية تنتشر في التجمع السكاني لغرض توزيع وتوصيل المياه الصالحة للشرب إلى التجمع، وتشرف عليها سلطة إسرائيلية.
3. آبار جمع مياه الأمطار: هي الآبار التي يتم حفرها وتبطينها بغرض تجميع وتخزين مياه الأمطار فيها.
4. ينابيع: الينبوع هو ماء متدفق من أحد مسارب المياه الجوفية عند التقاء الطبقة الحاملة للماء مع سطح الأرض، وهناك ينابيع دائمة التدفق يستمر تدفقها على مدار السنة، وأخرى موسمية حيث تتفجر في فصل الشتاء فقط.
5. صهاريج (تنكات): استخدام المياه من خلال سيارات نقل المياه.
6. أخرى: إذا كان المصدر الرئيسي للمياه غير ما ذكر أعلاه.

الاتصال بالكهرباء:

يوضح مدى اتصال المسكن بالكهرباء وقد صنفت على النحو الآتي:

1. شبكة عامة: وهي عبارة عن التمديدات والتوصيلات الكهربائية والتي تنتشر في التجمعات السكانية وتغطي كل أو غالبية مساكن التجمع وهي خاصة بشركات الكهرباء أو السلطات المحلية (البلدية أو القروية).
2. مولد خاص: جهاز يستخدم لتوليد الطاقة الكهربائية وتزويد المساكن بها ويكون مملوك لصاحب المسكن أو مجموعة من الأفراد.
3. لا يوجد: في حالة عدم توفر الوسائل السابقة الذكر للكهرباء.

الاتصال بالصرف الصحي:

يوضح مدى اتصال المسكن بالشبكة العامة للصرف الصحي، ويكون إحدى الحالات الآتية:

1. شبكة عامة: الشبكة العامة للصرف الصحي التابعة لمجالس البلديات أو أي هيئة أخرى وهو نظام من أجهزة الجمع وخطوط الأنابيب والموصلات والمضخات يستخدم لإخلاء المياه المستعملة (مياه الأمطار، المياه المنزلية، وغيرها من المياه المستعملة) ونقلها من مواقع إنتاجها إما إلى محطة بلدية لمعالجة مياه المجاري أو إلى موقع حيث يتم تصريف المياه المستعملة إلى مياه سطحية.
2. حفرة امتصاصية: هي بئر أو حفرة يخزن بها الغائط البشري أو قاذورات أخرى، وتعتبر صماء فإذا كانت دون جدران أو بجدران مسامية (امتصاصية)، بمعنى أن المياه العادمة تتسرب إلى جوف الأرض سواء من الجوانب أو من قاع الحفرة أو من كليهما فتدعى في هذه الحالة حفرة امتصاصية.
3. حفرة صماء: هي بئر أو حفرة يخزن بها الغائط البشري أو قاذورات أخرى، فإذا كانت الحفرة ذات جدران إسمنتية أو أية مادة أخرى عازلة تماماً، ولا تسمح بنفاذ المياه العادمة من أي جهة.
4. لا يوجد: في حالة عدم توفر الوسائل السابقة الذكر للصرف الصحي.

توفر مطبخ:

المطبخ هو غرفة مخصصة لإعداد الطعام ولها أربعة جدران وسقف، ويصنف إلى:

1. مطبخ متصل بالمياه: وذلك في حالة وجود حنفية للمياه داخل المطبخ.
2. مطبخ غير متصل بالمياه: وذلك في حالة عدم وجود حنفية للمياه داخل المطبخ.
3. لا يوجد: وذلك في حالة عدم وجود مطبخ بالمسكن.

توفر حمام:

- الحمام هو غرفة مخصصة للاستحمام ولها باب يمكن إغلاقه، ويكون إحدى الحالات التالية:
1. حمام متصل بالمياه: وذلك في حالة وجود حمام متصل بالمياه، أو وجود حنفية للمياه داخل الحمام.
 2. حمام غير متصل بالمياه: وذلك في حالة وجود حمام إلا أنه غير متصل بالمياه.
 3. لا يوجد: وذلك في حالة عدم وجود حمام بالمسكن.

توفر مرحاض:

- المرحاض هو مكان مخصص لقضاء الحاجة وله باب يمكن إغلاقه، ويكون إحدى الحالات التالية:
1. مرحاض متصل بالمياه: وذلك في حالة وجود مرحاض متصل بالمياه، أو وجود حنفية للمياه داخل المرحاض.
 2. مرحاض غير متصل بالمياه: وذلك في حالة وجود مرحاض إلا أنه غير متصل بالمياه.
 3. لا يوجد: وذلك في حالة عدم وجود مرحاض مستقل بالمسكن.

المصدر الرئيسي للطاقة المستخدمة في الطبخ:

هي الطاقة المستخدمة من قبل السكان للأغراض المنزلية في عملية الطبخ، وفي حالة استخدام أكثر من مصدر تم اختيار المصدر الأكثر استخداماً.

وقد يكون مصدر الطاقة المستخدمة في الطبخ كالتالي: (1) غاز، (2) كاز، (3) كهرباء، (4) حطب، (5) أخرى.

المصدر الرئيسي للطاقة المستخدمة في التدفئة:

هي الطاقة المستهلكة من قبل السكان للأغراض المنزلية في عملية التدفئة، وفي حالة استخدام أكثر من مصدر تم اختيار المصدر الأكثر استخداماً.

وقد يكون مصدر الطاقة المستخدمة في التدفئة كالتالي: في حالة عدم استخدام التدفئة في الأسرة يوضع الرقم (0) لا يوجد، (1) غاز، (2) كاز، (3) كهرباء، (4) حطب، (5) فحم، (6) سولار، (7) أخرى.

كثافة السكن (عدد الأفراد في الغرفة):

وهي عدد الأفراد في الغرفة، وتحسب بقسمة عدد أفراد الأسرة الذين يسكنون في الوحدة السكنية على عدد الغرف التي يسكن فيها أفراد الأسرة.

متوسط كثافة السكن:

يمثل متوسط عدد الأفراد للغرفة الواحدة، وبحسب بقسمة مجموع الأفراد لفئة معينة على مجموع عدد الغرف التي يشغلها الأفراد في هذه الأسر ويعتبر هذا المتوسط أحد مقاييس الكثافة السكنية.

التخلص من النفايات الصلبة:

التخلص أو الإلقاء النهائي للقمامة التي لا تستخلص أو لا يعاد تدويرها.

توفر السلع المعمرة لدى الأسرة:

وهو توفر بعض السلع التي تدوم طويلاً لدى الأسرة وهي : سيارة خصوصية وهي السيارات المخصصة للاستخدام الخاص للأسرة، وثلاجة كهربائية، وسخان شمسي، وتدفئة مركزية، ومكتبة منزلية (توفر 10 كتب غير مدرسية على الأقل تستخدم لتنمية الجوانب الثقافية أو الدينية...الخ)، وطباخ غاز، وغسالة ملابس، وتلفزيون، وفيديو، وكمبيوتر، وصحن لاقط (ستلايت)...الخ.

تكنولوجيا المعلومات والاتصالات:

وصف أدوات وطرق النفاذ لوسائل تكنولوجيا المعلومات، والقيام بعمليات استرجاع البيانات، وتخزينها، وتنظيمها، وأساليب معالجتها وإنتاجها. كذلك وصف وسائل عرض المعلومات وتبادلها من خلال الطرق الإلكترونية واليدوية.

الإنترنت:

الشبكة العالمية التي تربط عدة آلاف من الشبكات وملايين أجهزة الحاسوب المختلفة الأنواع والأحجام في العالم، وهي وسيلة للتواصل وتبادل المعلومات بين مختلف الأفراد والمؤسسات. ويمكن النفاذ لخدمة الإنترنت بعدة طرق منها الاتصال الهاتفي، والنطاق العريض والخط الرقمي والبريد الإلكتروني.

استخدام الإنترنت:

عرف استخدام الإنترنت لأغراض التعداد بأنه القيام بالاستخدامات الأساسية مثل: الدخول إلى المواقع، قراءة الصحف، تنزيل الملفات أو البرامج من الشبكة. على أن يكون الاستخدام للإنترنت خلال الثلاث أشهر الأخيرة، سواء خارج البيت أو داخله.

الفصل الثالث

المنهجية

1.3 شمولية التعداد

شمل التعداد جميع الأفراد المتواجدين على قيد الحياة داخل الأراضي الفلسطينية صباح يوم 2007/12/01 بغض النظر عن الجنسية والمواطنة وأسباب التواجد، كما شمل الفلسطينيين المتواجدين في الخارج بصورة مؤقتة ولمدة سنة فأقل لأغراض الزيارة أو السياحة أو العلاج أو لسبب آخر ولهم أسر بالداخل، كما شمل الطلاب الفلسطينيين المتواجدين بالخارج ولهم أسر بالداخل بغض النظر عن مدة التغيب، وشمل أيضاً الأسرى والمعتقلين في السجون الإسرائيلية بغض النظر عن مدة الاعتقال. كما لم يشمل الفلسطينيين الذين لهم أرقام هويات ولهم أسر داخل الأراضي الفلسطينية وتغيّبوا لفترة تزيد عن سنة باستثناء الطلاب الدارسين في الخارج.

جاء ذلك استناداً إلى قرار اللجنة الوطنية للتعداد والصادر في اجتماعها الأول. وينص هذا القرار على ما يأتي:

قرار رقم ل.و.ع 2006/08/02 (حول شمولية التعداد)

1. تحديد شمولية التعداد بحيث يشمل جميع السكان والمساكن والمنشآت في الأراضي الفلسطينية المحتلة عام 1967، باستثناء المستوطنات الإسرائيلية.

2. يشمل العد فئات الأفراد الآتية:

- أ. جميع الأفراد المتواجدين في الأراضي الفلسطينية لحظة الإسناد الزمني بغض النظر عن الجنسية والمواطنة وأسباب التواجد، وبغض النظر عن مكان التواجد في الأراضي الفلسطينية.
- ب. جميع الفلسطينيين المتواجدين في الخارج بصورة مؤقتة ولمدة سنة فأقل، ولهم مكان إقامة معتادة في الأراضي الفلسطينية، حيث يتم عدّهم مع أفراد أسرهم.
- ج. جميع الفلسطينيين الذين يدرسون في الخارج بغض النظر عن مدة الدراسة ومدة الإقامة في الخارج، وجميع الأفراد المعتقلين في السجون الإسرائيلية بغض النظر عن فترة الاعتقال، حيث يتم عدّهم مع أفراد أسرهم.

2.3 الاستثمار الخاصة بمحافظة القدس

نظراً للوضع الخاص في محافظة القدس وخاصة المنطقة (J1) ذلك الجزء الذي ضمته إسرائيل عنوة إليها بعيد احتلالها للضفة الغربية عام 1967. فقد تم تصميم استثمار مختصرة خاصة بالأسرة والظروف السكنية لمنطقة J1 من محافظة القدس تتضمن الأسئلة الآتية:

1. عدد الأسر النووية، نوع المسكن، عدد الغرف
2. سجل أفراد الأسرة ويتضمن (العلاقة برب الأسرة، الجنس، الديانة، العمر، حالة اللجوء، المستوى التعليمي، الحالة الزوجية)

3.3 الاستثمارات والنماذج

تم تصميم ثلاث استثمارات لجمع البيانات التي يشملها التعداد وهي استثمارة حصر المباني والمساكن والأسر، واستثمارة الأسرة والظروف السكنية، واستثمارة المنشآت الاقتصادية، كما خصصت استثمارة إضافية للفنادق. ويمكن تفصيل بنود ومتغيرات هذه الاستثمارات على النحو الآتي:

1.3.3 استثمارة حصر المباني والمساكن والأسر

تشمل بيانات استثمارة المباني والمساكن والأسر بالإضافة إلى البيانات التعريفية، عددا من البنود والمتغيرات التفصيلية وهي اسم مالك المبنى أو اسم المبنى والعنوان، نوع المبنى، الرقم التنظيمي للمبنى، الاستخدام الحالي للمبنى، صفة المالك، سنة التأسيس، مادة البناء للجدران الخارجية، مجموع عدد الطوابق في المبنى، عدد الوحدات السكنية بالمبنى، الاستخدام الحالي للوحدة السكنية، وسبب الإغلاق أو الخلو أو الهجر للوحدات المغلقة أو الخالية أو المهجورة.

2.3.3 استثمارة الأسرة والظروف السكنية

تشمل بيانات استثمارة الأسرة والظروف السكنية بالإضافة إلى البيانات التعريفية، البنود والمتغيرات الآتية:

القسم الأول: بيانات المسكن والظروف السكنية

تشمل بيانات المسكن صفة الإشغال، عدد الأسر النووية في الوحدة السكنية، نوع المسكن، حيازة المسكن، عدد الغرف، عدد الغرف المخصصة للنوم، المصدر الرئيسي للمياه، الاتصال بالشبكات العامة للكهرباء والصرف الصحي، توفر المطبخ والحمام والمرحاض، الطريقة المستخدمة للتخلص من النفايات المنزلية، المصدر الرئيسي للطاقة المستخدمة في الطبخ والتدفئة، توفر السلع المعمرة لدى الأسرة وتشمل كل من سيارة خصوصية، ثلاجة كهربائية، سخان شمسي، تدفئة مركزية، مكنسة كهربائية، طباخ غاز/ كهرباء، ميكرويف، غسالة ملابس، مكتبة منزليه، راديو/مسجل، تلفزيون، فيديو/DVD، صحن لاقط، خط هاتف، تكنولوجيا المعلومات لدى الأسرة وتشمل السؤال عن كل من خط إنترنت فلسطيني، خط إنترنت إسرائيلي، خطوط النقال الفلسطينية، خطوط النقال الإسرائيلية، أجهزة حاسوب، أفراد الأسرة مستخدمي الإنترنت.

القسم الثاني: بيانات الأفراد

أ. بيانات خاصة بجميع الأفراد بصرف النظر عن العمر والجنسية وهي الاسم الرباعي، العلاقة برب الأسرة، الجنس، تاريخ الميلاد، العمر بالسنوات الكاملة، الجنسية الأصلية، مكان إقامة الأم وقت ولادة الفرد، مكان الإقامة المعتادة الحالية، مدة الإقامة في مكان الإقامة المعتادة الحالية، مكان الإقامة المعتادة السابقة، سبب تغيير مكان الإقامة السابقة، الديانة.

ب. بيانات خاصة بالأفراد الفلسطينيين وهي ، رقم الهوية للفلسطينيين، حالة اللجوء، والصعوبات أو الإعاقة التي يعاني منها الأفراد وأسبابها في حال وجودها وهي صعوبة النظر، السمع، الحركة، الفهم والإدراك، التواصل، وبيانات عن التأمين الصحي.

ت. بيانات خاصة بجميع الأفراد الذين أعمارهم 5 سنوات فأكثر وهي استخدام الحاسوب، الالتحاق بالتعليم، عدد سنوات الدراسة التي أتمها الفرد بنجاح في النظام التعليم.

- ث. بيانات خاصة بجميع الأفراد الذين أعمارهم 7 سنوات فأكثر وهي نوع العلاقة بقوة العمل، المهنة الرئيسية، النشاط الاقتصادي الرئيسي، القطاع، الحالة العملية الرئيسية، مكان العمل.
- ج. بيانات خاصة بجميع الأفراد الذين أعمارهم 10 سنوات فأكثر وهي المستوى التعليمي والتخصص، مكان الحصول على أعلى مؤهل علمي، التأهيل المهني التقني الذي حصل عليه الفرد.
- ح. بيانات خاصة بجميع الأفراد الذين أعمارهم 12 سنة فأكثر وهي الحالة الزوجية، العمر عند الزواج الأول بالسنوات الكاملة.
- خ. بيانات خاصة بالنساء المتزوجات أو سبق لهن الزواج اللواتي أعمارهن 12 سنة فأكثر وهي مدة الحياة الزوجية، عدد المواليد أحياء وعدد الباقين منهم على قيد الحياة من الذكور والإناث طيلة حياة المرأة الزوجية، وعدد المواليد أحياء وعدد الباقين منهم على قيد الحياة من الذكور والإناث خلال السنة السابقة.

القسم الثالث: أفراد الأسرة

ملخص عدد أفراد الأسرة موزعين الى ذكور وإناث.

القسم الرابع: السياحة ورياض الأطفال

السياحة داخل الوطن وخارج الوطن، والأطفال الملتحقين برياض الأطفال حسب الجنس.

القسم الخامس: الحيازات الزراعية

تشمل الفرد الحائز في الاستمارة، وعدد الحيازات الزراعية حسب النوع (نباتية، حيوانية، ومختلطة).

القسم السادس: الوفيات

تشمل أسئلة حول حدوث حالة وفاه أو أكثر في الأسرة خلال الـ 12 شهر السابقة للتعداد ومن ثم اسم المتوفى وعلاقته برب الأسرة وجنسه والعمر عند الوفاة وإذا كانت الوفاة خلال فترة الحمل والولادة وذلك للإناث في سن الحمل والإنجاب.

4.3 العمل الميداني

شملت المرحلة الميدانية لتنفيذ التعداد العام للسكان والمساكن والمنشآت لعام 2007 عدة عمليات ميدانية متتابعة وهذه العمليات هي:

1.4.3 تحديث الخرائط

شرع الجهاز في إجراء تحديث شامل للخرائط العمرانية لكافة التجمعات السكانية الفلسطينية في مطلع تشرين ثاني 2006، وتم الانتهاء منها في نهاية حزيران 2007، تم فيها زيارة كافة التجمعات السكانية وتحديث خرائطها التي كانت قد أعدت من قبل اللجنة الوطنية لتسمية وترقيم التجمعات.

بعد الانتهاء من إدخال التعديلات على الخرائط مكتيباً، تم تقسيم التجمعات إلى مناطق عد تشمل كل منطقة حوالي 150 وحدة سكنية، باستثناء التجمعات الصغيرة التي يقل عدد الوحدات السكنية فيها عن 150 وحدة، حيث اعتبر كل تجمع

من هذه التجمعات منطقة عد مستقلة بغض النظر عن عدد الوحدات السكنية، ورافق ذلك تحديد مجالات عمل فرق التعداد من مشرفين ومراقبين وعدادين، بحيث خصص لكل فرد مجال عمل معين محدد على الخرائط لتجنب التداخل أو الإسقاط بين مناطق العد، ثم تم تصوير النسخ اللازمة من الخرائط لطواقم العمل الميداني وغرفة العمليات المركزية وقد بلغ عدد مناطق العد 4,916 منطقة.

2.4.3 تحديد وحزم مناطق العد على الطبيعة

وضع المشرفون العلامات على جدران المباني التي تقع على الحدود الخارجية لمناطق العد البالغ عددها 4,916 منطقة موزعة على التجمعات السكنية في الضفة الغربية وقطاع غزة باستثناء المنطقة (J1)، وقد استغرق تنفيذ هذه العملية 25 يوماً في الفترة من 2007/08/18 إلى 2007/09/11.

3.4.3 ترقيم وحصر المباني والمساكن والأسر وترقيم وحصر المنشآت

نفذ المراقبون ومساعدوهم هذه العملية في جميع التجمعات السكنية خلال الفترة من 2007/10/20 إلى 2007/11/10 من خلال المرور على جميع المباني ووضع الأرقام التعدادية على مداخلها وكذلك ترقيم الوحدات السكنية بكل مبنى وتم جمع البيانات الرئيسية عن المباني والوحدات السكنية. كان الهدف الرئيس من هذه العملية هو توفير مجموعة من البيانات الهامة عن أعداد المباني وخصائصها للاستفادة منها في رسم السياسات بمجال الإسكان، كما تهدف هذه العملية إلى تسهيل عمل العدادين عند تنفيذ مرحلة عد السكان. وقد سلم المراقبون أثناء هذه العمليات كل أسرة استبياناً تذكيراً ليتم استيفاءه صباح يوم 2007/12/01 عن الأشخاص الذي قضوا ليلة الإسناد وهي 2007/12/01-11/30 في المسكن وتقديمه للعداد للمساعدة في عملية عد السكان ولضمان الدقة والشمول.

4.4.3 عد السكان

تم تنفيذ هذه العملية في الضفة الغربية خلال الفترة ما بين 2007/12/01 إلى 2007/12/16، وفي قطاع غزة خلال الفترة ما بين 2007/12/25 إلى 2008/01/08، حيث زار العدادون جميع الأسر في مساكنهم واستوفوا البيانات عن المساكن التي يقيمون فيها وخصائصها المختلفة، وكذلك عن جميع أفراد الأسرة وسجلوا الخصائص الديمغرافية والاجتماعية والاقتصادية لكل فرد من أفراد الأسرة.

5.4.3 استلام السجلات

بدأت عملية استلام السجلات بعد انتهاء كل عداد من إنجاز منطقة العد الخاصة به والتي انتهت مساء 2007/12/16 في الضفة الغربية ومساء 2008/01/08 في قطاع غزة، وتنقسم عملية الاستلام إلى قسمين هما الاستلام الميداني، والتسليم النهائي في المكتب الرئيسي لإدارة التعداد.

استلام السجلات من الميدان

بعد الانتهاء من مرحلة العد قام المراقبون باستلام المطبوعات التي بحوزة العدادين وهي سجلات الأسرة والظروف السكنية والدفتري التنظيمي للعداد والسجلات الفارغة والملغاة. وبعد الانتهاء من استلام المطبوعات من العداد سلم المراقبون هذه المطبوعات للمشرفين بالإضافة لما لديهم من مطبوعات مثل سجل حصر المباني والمساكن والدفتري

التنظيمي للمراقب، حيث قام المشرفون أيضا بإجراء الفحص الفني لهذه المطبوعات. وبدأت عملية الاستلام في الضفة الغربية اعتباراً من 2007/12/16 واستمرت لغاية 2007/12/25. (تخللتها عطلة عيد الأضحى المبارك)، أما في قطاع غزة فتمت اعتباراً من 2008/01/08 ولغاية 2008/01/12. حيث تم تسليم جميع السجلات للمقر الرئيسي في رام الله وغزة.

استلام السجلات في المكتب الرئيسي

بدأت في المكتب الرئيسي في رام الله عملية الاستلام من المحافظات بتاريخ 2007/12/29 وانتهت بتاريخ 2008/01/07 في محافظات الضفة الغربية. أما في المكتب الرئيسي في غزة فقد جرى استلام مطبوعات محافظات غزة بتاريخ 2008/01/24 وانتهت بتاريخ 2008/01/26.

6.4.3 الدراسة البعدية

تعتبر الدراسة البعدية أسلوباً متقدماً لتقييم نتائج التعداد، وقد تم تنفيذها باختيار عينة عشوائية من مناطق العد بلغت 218 منطقة عد تمثل جميع أنواع التجمعات السكانية، وكان الهدف من إجراء هذه الدراسة هو قياس نسب شمول كل من الأسر والأفراد بالتعداد العام للسكان والمساكن وذلك لأخذ هذه النسب في الحسبان عند إعداد تقديرات للسكان في السنوات التي تلي تاريخ التعداد.

وقد تم تنفيذ العمل الميداني خلال الفترة من 2007/12/29 – 2008/01/03 في الضفة الغربية أما في قطاع غزة فتمت خلال الفترة من 2008/01/12 – 2008/01/16، ومن ثم بدأت الأعمال المكتبية لمراجعة السجلات الخاصة بهذه الدراسة ومطابقتها مع سجلات الأسرة والظروف السكنية التي تم الحصول على بياناتها أثناء عملية عد السكان، ومن ثم إدخال بياناتها ومعالجتها واستخلاص نتائجها، حيث انتهت هذه العمليات بتاريخ 2008/01/30.

7.4.3 إعداد النتائج الأولية

بعد الانتهاء من عملية عد السكان في 2007/12/16 قام العدادون والمراقبون بإجراء مراجعة مكتبية وإعداد النتائج الأولية بالميدان في الفترة من 2007/12/16 ولغاية 2007/12/18. بعد ذلك وخلال الفترة من 2007/12/24 ولغاية 2007/12/30 تم تجميع النتائج الأولية ومراجعتها من قبل مدراء التعداد في المحافظات ومن ثم إرسالها لمكتب التعداد الرئيسي في الجهاز، بينما تمت هذه العملية في قطاع غزة خلال الفترة من 2008/01/08 وحتى 2008/01/15.

وبعد استلام نماذج النتائج الأولية من الميدان مع نهاية كانون أول 2007 والتي شملت عدد الأسر وعدد الأفراد من الذكور والإناث على مستوى منطقة العد. تم تفرغ هذه البيانات على الحاسوب لاستخراج جداول إحصائية أولية على مستوى الأراضي الفلسطينية ومستوى المحافظات حيث تتضمن هذه الجداول عدد الأسر وعدد الأفراد ذكورا وإناثا. خلال استلام نماذج النتائج الأولية تم فحص شمولية هذه النماذج لجميع مناطق العد، وذلك عن طريق مقارنة ما تم استلامه مع سجل مناطق العد الرئيس وذلك للتأكد من عدم إسقاط أي منطقة عد.

8.4.3 معالجة البيانات

تشمل معالجة بيانات التعداد جميع المراحل التي تلي العمل الميداني من تدقيق مكتبي وترميز وإدخال وتدقيق آلي ونشر البيانات بالطرق التقليدية (مطبوعات) وغير تقليدية عبر شبكة الإنترنت وعلى CDs وقواعد بيانات. وقد جرت معالجة بيانات التعداد في الضفة الغربية من خلال ورديتي عمل. وحسب الخطة بدأت هذه العملية اعتباراً من 2008/01/13 وذلك بتدريب المدققين والمرمزين، وقد تم توظيف حوالي 120 شخصاً لكل وردية عمل بالإضافة إلى الطاقم الإشرافي لكل وردية. أما في قطاع غزة فتتمت هذه العمليات خلال الفترة من شهر آذار - تشرين أول 2011.

9.4.3 مرحلة إعداد النتائج النهائية

خلال هذه المرحلة تم إنجاز عدد من الخطوات الأساسية أهمها معالجة وجدولة البيانات ونشرها.

الفصل الرابع

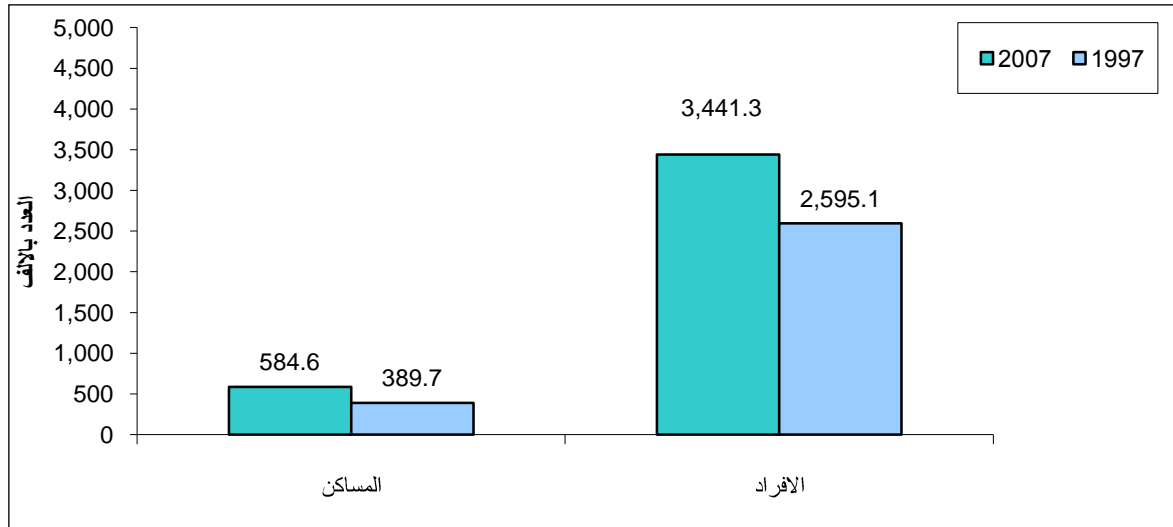
ملخص النتائج النهائية

تشير النتائج النهائية للتعداد العام للسكان والمساكن في الأراضي الفلسطينية والذي تم خلال الفترة 12/1 - 12/16/2007 إلى أن عدد المساكن المأهولة في الأراضي الفلسطينية قد بلغ 629,253 مسكناً، منها 414,493 مسكناً في الضفة الغربية بنسبة 65.9%، و 214,760 مسكناً في قطاع غزة بنسبة 34.1%، وتتنوع هذه المساكن على الحضر والريف والمخيمات بنسبة 73.7% و 17.5% و 8.8% على التوالي.

في حين بلغ إجمالي عدد المساكن المأهولة باستثناء J1 (الجزء من محافظة القدس والذي ضمته إسرائيل عنوة بعيد احتلالها للضفة الغربية عام 1967) 584,550 مسكناً وذلك بزيادة مقدارها 49.9% عن تعداد عام 1997.

من ناحية أخرى بينت نتائج التعداد أن عدد الأفراد في مساكن الأراضي الفلسطينية بلغ 3,666,701 فرداً، أما عدد الأفراد في الأراضي الفلسطينية باستثناء J1 فقد بلغ 3,441,285 فرداً بزيادة مقدارها 32.6% عن تعداد عام 1997.

شكل 1: عدد المساكن المأهولة والأفراد في الأراضي الفلسطينية* حسب السنة 1997، 2007 (بالآلاف)

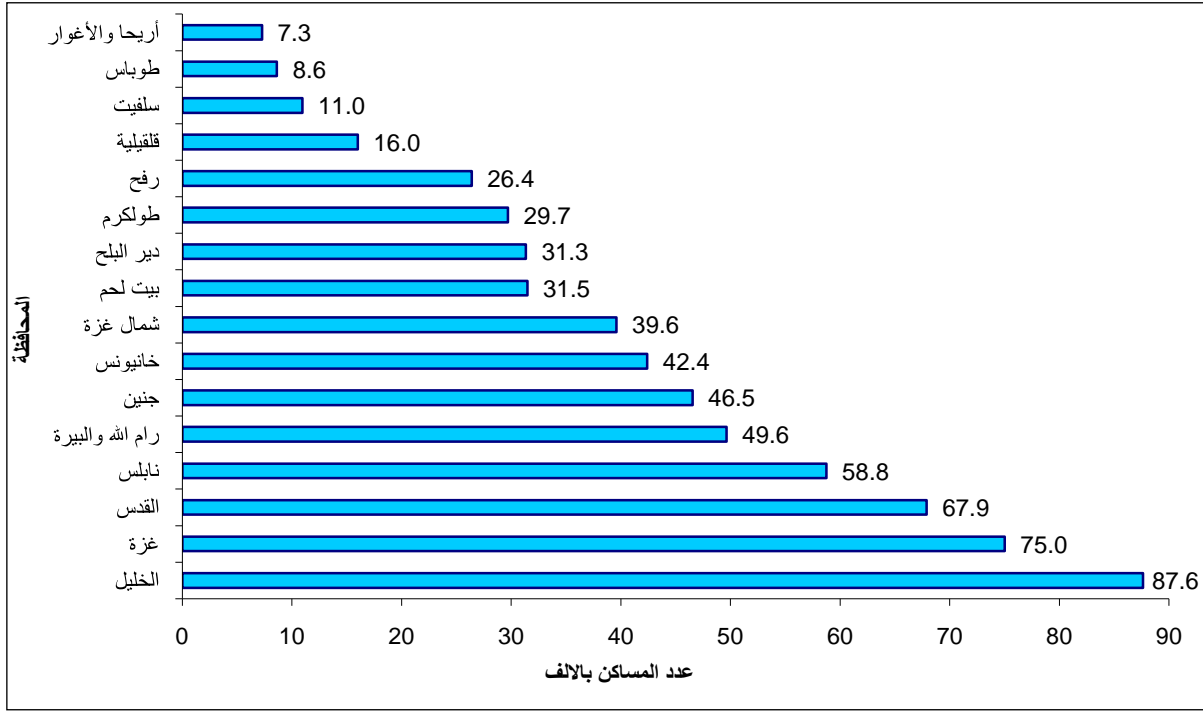


* البيانات لا تشمل ذلك الجزء من محافظة القدس والذي ضمته إسرائيل عنوة بعيد احتلالها للضفة الغربية عام 1967

1.4 التوزيع الجغرافي للمساكن المأهولة

بتوزيع عدد المساكن على مستوى المحافظة يلاحظ أن العدد الأكبر من المساكن في الأراضي الفلسطينية يتركز في محافظة الخليل حيث بلغ عدد المساكن في هذه المحافظة 87,645 مسكناً، في حين جاءت محافظة غزة في المرتبة الثانية 75,023 مسكناً، وفي المقابل بينت النتائج أن اصغر المحافظات من حيث عدد المساكن كانت محافظة أريحا والأغوار حيث بلغ عدد المساكن فيها 7,262 مسكناً.

شكل 2: عدد المساكن المأهولة في الأراضي الفلسطينية حسب المحافظة، 2007 (بالآلاف)



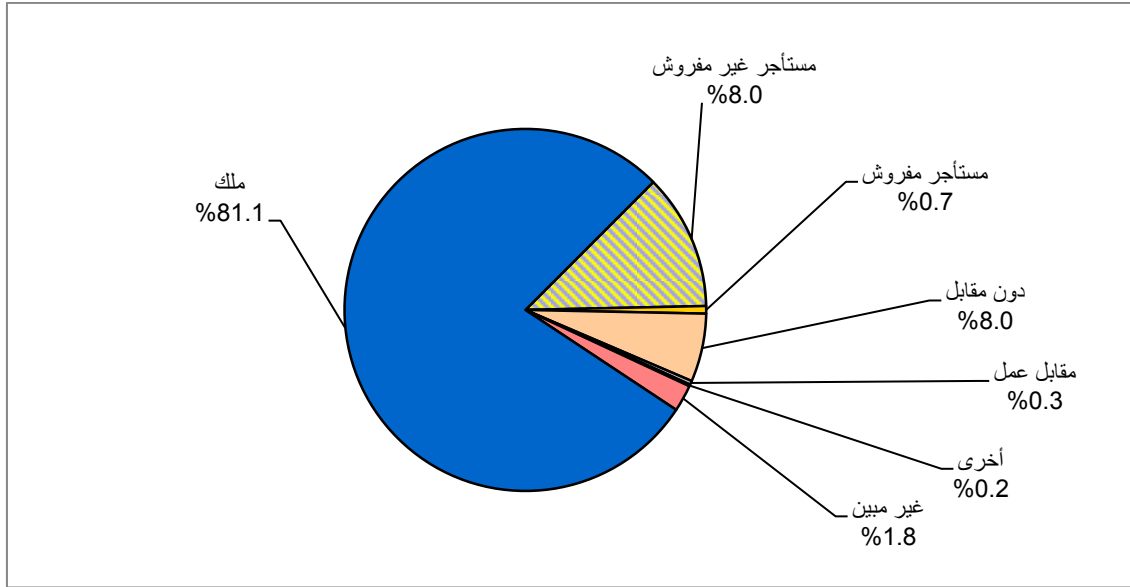
2.4 المساكن المأهولة حسب نوع المسكن

أظهرت النتائج أن 351,915 مسكناً مأهولاً في الأراضي الفلسطينية نوعه شقة بما نسبته 55.9% من إجمالي المساكن المأهولة، وعدد المساكن المأهولة المصنفة دار بلغت 257,610 مسكناً بما نسبته 40.9%، وعدد المساكن المأهولة المصنفة فيلا بلغت 10,160 مسكناً وبلغت نسبتها 1.6%، بينما 0.2% من إجمالي المساكن المأهولة مصنفة غرفة مستقلة حيث بلغ عددها 1,382 مسكناً، وعدد المساكن المأهولة المصنفة خيمة بلغت 1,193 مسكناً شكلت ما نسبته 0.2%، وعدد المساكن المأهولة المصنفة براكية بلغت 1,847 مسكناً بما نسبته 0.3%، من إجمالي المساكن المأهولة في الأراضي الفلسطينية.

3.4 المساكن المأهولة حسب حيازة المسكن

أظهرت نتائج التعداد أن النسبة الغالبة من المساكن المأهولة في الأراضي الفلسطينية باستثناء J1 هي مساكن تعود ملكيتها لأحد أفراد الأسرة حيث بلغ عددها 473,795 مسكناً وتشكل ما نسبته 81.1% من إجمالي عدد المساكن المأهولة، وعدد المساكن المأهولة التي حيازتها مستأجرة غير مفروشة بلغت 46,628 مسكناً أي ما نسبته 8.0%، وعدد المساكن المأهولة والتي حيازتها مستأجرة مفروشة بلغت 4,242 مسكناً بما نسبته 0.7%، والمساكن المأهولة والتي حيازتها دون مقابل 46,564 مسكناً وبنسبة مقدارها 8.0%، والمساكن المأهولة والتي حيازتها مقابل عمل 1,917 مسكناً وبنسبة 0.3% من إجمالي المساكن المأهولة.

شكل 3: التوزيع النسبي للمساكن المأهولة في الأراضي الفلسطينية* حسب حيازة المسكن، 2007



* البيانات لا تشمل ذلك الجزء من محافظة القدس والذي ضمته إسرائيل عنوة بعيد احتلالها للضفة الغربية عام 1967

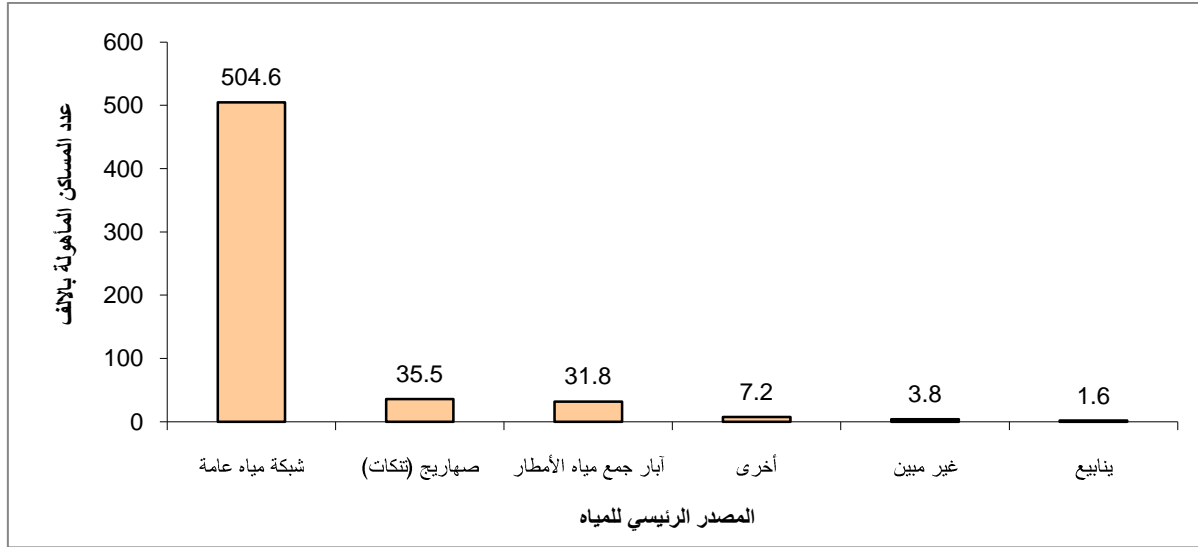
4.4 كثافة السكن

أظهرت النتائج أن متوسط كثافة السكن (عدد الأفراد في الغرفة) في الأراضي الفلسطينية بلغ 1.6 فرد للغرفة، وتشير بيانات التعداد إلى أن حوالي 12.8% من الأسر في الأراضي الفلسطينية تسكن وحدات سكنية ذات كثافة سكنية 3 أفراد أو أكثر للغرفة، وبلغ متوسط عدد الغرف في المسكن في الأراضي الفلسطينية 3.6 غرفة.

5.4 المساكن المأهولة حسب المصدر الرئيسي للمياه

تشير النتائج إلى أن شبكة المياه العامة هي المصدر الرئيسي الغالب في مختلف المساكن المأهولة في الأراضي الفلسطينية باستثناء J1 وذلك بنسبة 86.3%، فيما تشكل آبار جمع مياه الأمطار مصدراً رئيسياً للمياه لما نسبته 5.5% من المساكن المأهولة، أما المساكن المأهولة والتي المصدر الرئيسي للمياه فيها الينابيع فتشكل ما نسبته 0.3%، والمساكن المأهولة التي تشكل الصهاريج (التنكات) مصدراً رئيسياً للمياه فيها فتبلغ نسبتها 6.1%، من إجمالي المساكن المأهولة.

شكل 4: عدد المساكن المأهولة في الأراضي الفلسطينية* حسب المصدر الرئيسي للمياه، 2007 (بالآلاف)



* البيانات لا تشمل ذلك الجزء من محافظة القدس والذي ضمته إسرائيل عنوة بعيد احتلالها للضفة الغربية عام 1967

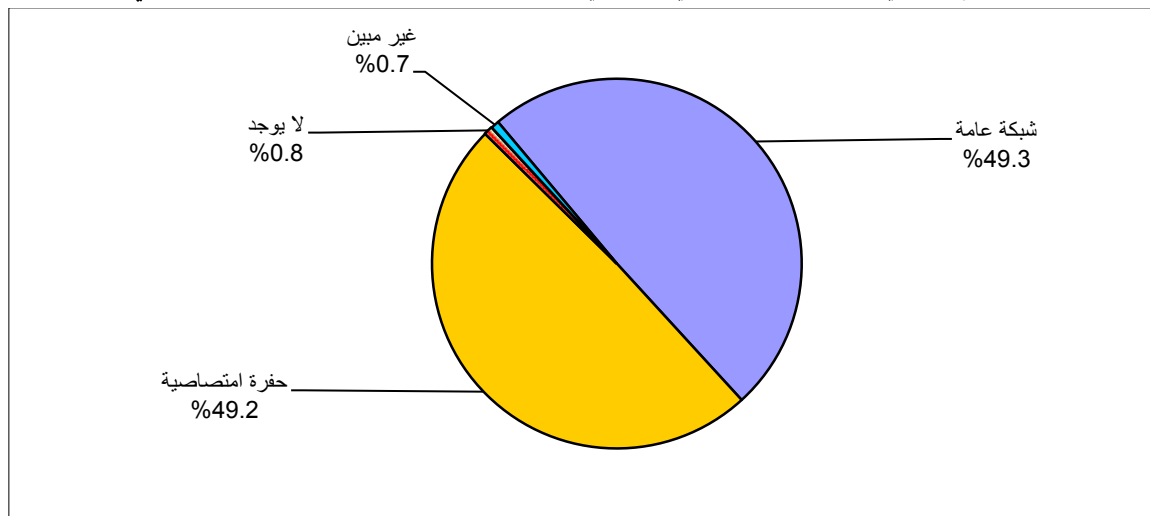
6.4 المساكن المأهولة حسب الاتصال بالكهرباء

بينت نتائج التعداد أن النسبة الغالبة من المساكن المأهولة في الأراضي الفلسطينية باستثناء J1 مزودة بالكهرباء عن طريق الشبكة العامة، حيث شكلت ما نسبته 98.2% من المساكن المأهولة وقد بلغ عدد هذه المساكن 573,877 مسكناً، فيما بلغت نسبة المساكن التي تستخدم المولد الخاص للتزود بالكهرباء 0.7% وبعدد بلغ 3,878 مسكناً، أما المساكن المأهولة غير المتصلة بالكهرباء فشكلت ما نسبته 0.6% وبلغ عددها 3,262 مسكناً من إجمالي المساكن المأهولة.

7.4 المساكن المأهولة حسب الاتصال بالصرف الصحي

تشير النتائج إلى أن نسبة المساكن المأهولة في الأراضي الفلسطينية باستثناء J1 المتصلة بحفرة امتصاصية للصرف الصحي بلغت 49.2%، فيما تقدر نسبة المساكن المأهولة المتصلة بالشبكة العامة للصرف الصحي بحوالي 49.3%، أما المساكن المأهولة التي لا يوجد فيها أي وسيلة للصرف الصحي فتقدر نسبتها بحوالي 0.8%.

شكل 5: التوزيع النسبي للمساكن المأهولة في الأراضي الفلسطينية* حسب الاتصال بالصرف الصحي، 2007



* البيانات لا تشمل ذلك الجزء من محافظة القدس والذي ضمته إسرائيل عنوة بعيد احتلالها للضفة الغربية عام 1967

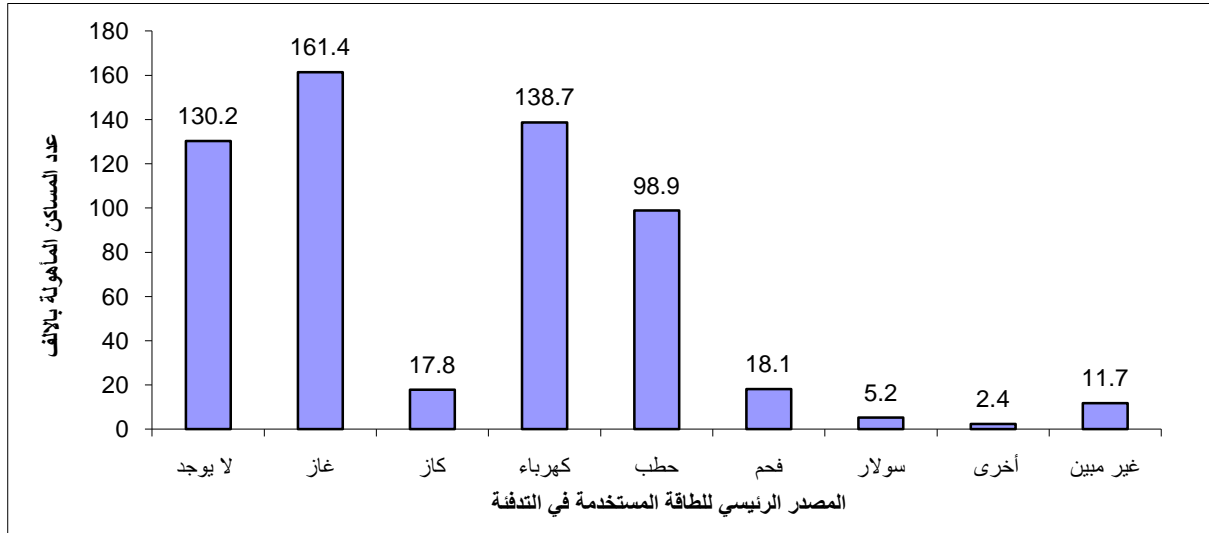
8.4 المساكن المأهولة حسب المصدر الرئيسي للطاقة المستخدمة في الطبخ

تظهر النتائج أن غالبية الأسر في المساكن المأهولة في الأراضي الفلسطينية باستثناء J1 تستخدم الغاز بنسبة 96.5% كمصدر رئيسي للطاقة المستخدمة في الطبخ، يلي ذلك الحطب بنسبة 1.3%، كما تبين النتائج أن 96.7% من الأسر في الحضر تستخدم الغاز كمصدر رئيسي للطبخ، ثم يأتي بعد ذلك استخدام الحطب حيث بلغت نسبته 1.0%، أما في الريف فقد أظهرت النتائج أن 95.2% من الأسر في الريف تستخدم الغاز كمصدر رئيسي للطبخ، بعد ذلك يأتي استخدام الحطب بنسبة تبلغ 2.8%، بينما بلغت نسبة الأسر التي تستخدم الغاز في المخيمات كمصدر رئيسي للطبخ 98.1% في حين أن ما نسبته 0.4% من الأسر في المخيمات تستخدم الحطب كمصدر رئيسي للطبخ.

9.4 المساكن المأهولة حسب المصدر الرئيسي للطاقة المستخدمة في التدفئة

تشير النتائج إلى أن غالبية الأسر في المساكن المأهولة في الأراضي الفلسطينية باستثناء J1 تستخدم الغاز بنسبة 27.6% كمصدر رئيسي للتدفئة، يلي ذلك الكهرباء بنسبة 23.7%، وهناك ما نسبته 16.9% من هذه الأسر تستخدم الحطب للتدفئة، كما تظهر النتائج أن 28.6% من الأسر في الحضر تستخدم الغاز كمصدر رئيسي للتدفئة، ثم يأتي بعد ذلك استخدام الكهرباء حيث بلغت نسبته 24.4%، في حين أن الحطب يشكل ما نسبته 14.5% كمصدر للتدفئة في الحضر، أما في الريف فقد أظهرت النتائج أن 32.5% من الأسر في الريف تستخدم الحطب كمصدر رئيسي للتدفئة، بعد ذلك يأتي استخدام الغاز بنسبة تبلغ 29.0%، وأن 14.2% من هذه الأسر تستخدم الكهرباء في التدفئة، بينما في المخيمات بلغت نسبة الأسر التي تستخدم الكهرباء كمصدر رئيسي للتدفئة 37.4% في حين أن ما نسبته 17.1% من الأسر في المخيمات تستخدم الغاز للتدفئة، أما نسبة الأسر التي تستخدم الحطب في المخيمات للتدفئة فقد بلغت 4.7%.

شكل 6: عدد المساكن المأهولة في الأراضي الفلسطينية* حسب المصدر الرئيسي للطاقة المستخدمة في التدفئة 2007 (بالآلاف)



* البيانات لا تشمل ذلك الجزء من محافظة القدس والذي ضمته إسرائيل عنوة بعيد احتلالها للضفة الغربية عام 1967

10.4 توفر السلع المعمرة

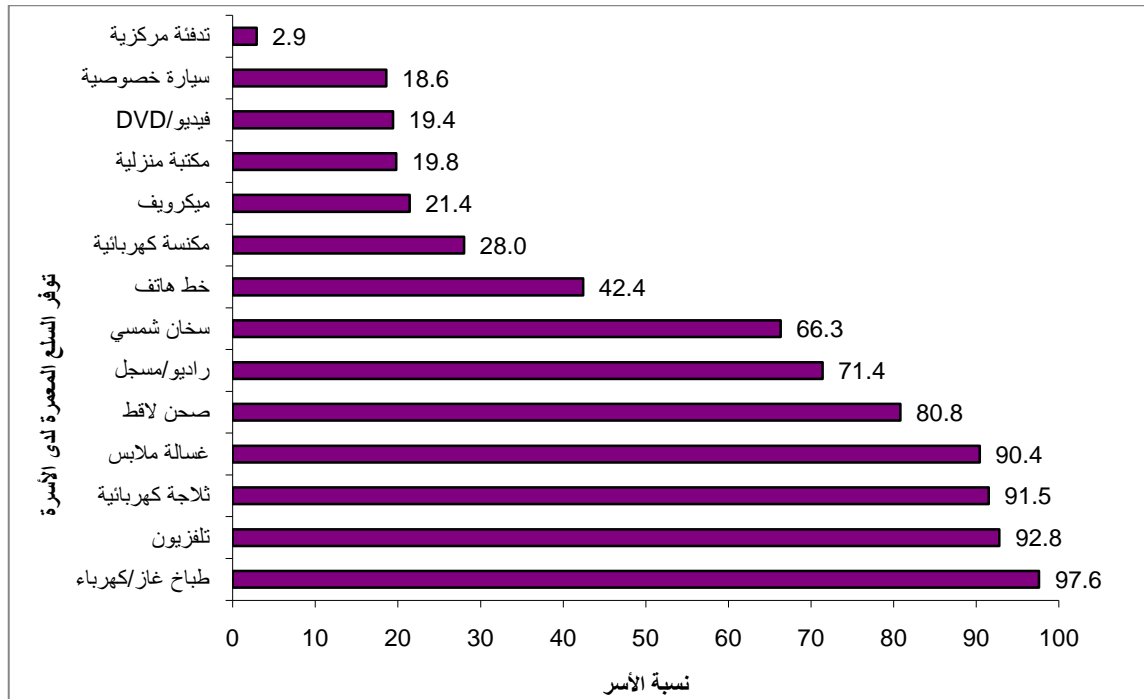
وفقاً لنتائج التعداد فان طباخ الغاز/ الكهرباء والتلفزيون والثلاجة والغسالة والصحن اللاقط متوفرة لغالبية اسر الأراضي الفلسطينية باستثناء J1 بنسبة 97.6%، و92.8%، و91.5%، و90.4%، و80.8% على التوالي وبقية السلع متوفرة بنسب متفاوتة.

أما على مستوى الحضر فنجد أن أكثر السلع المعمرة المتوفرة هي طباخ الغاز/ الكهرباء والتلفزيون والثلاجة والغسالة والصحن اللاقط بنسبة 97.6%، و93.0%، و91.9%، و91.1%، و81.5% على التوالي.

في الريف نجد أن أكثر السلع المعمرة المتوفرة هي طباخ الغاز/ الكهرباء بنسبة 96.9%، والتلفزيون بنسبة 91.4% والثلاجة بنسبة 89.9%، أما نسبة توفر الغسالة فبلغت 87.5% والصحن اللاقط بنسبة 77.9%

أما أكثر السلع المعمرة المتوفرة للأسر في المخيمات فكانت طباخ الغاز/ الكهرباء والتلفزيون والثلاجة والغسالة والصحن اللاقط بنسبة 98.8%، و94.1%، و92.0%، و90.8%، و81.2% على التوالي.

شكل 7: نسبة الأسر في الأراضي الفلسطينية* حسب توفر السلع المعمرة لدى الأسرة، 2007



* البيانات لا تشمل ذلك الجزء من محافظة القدس والذي ضمته إسرائيل عنوة بعيد احتلالها للضفة الغربية عام 1967

جودة البيانات

1.5 مقدمة

هناك نوعان من الأخطاء الممكن حدوثها وهي الأخطاء الإحصائية والأخطاء غير الإحصائية، والأخطاء الإحصائية هي من الأخطاء التي تتواجد في المسوح بالعينة ولا تتواجد في التعدادات، وهي سهلة القياس ويمكن تقدير نسبة الخطأ فيها بسهولة كونه ناتج عن أخطاء في المعاينة، وأما الأخطاء غير الإحصائية فهي ممكنة الحدوث في أي مرحلة من مراحل تنفيذ التعدادات والمسوح، لذا فقد دعت الحاجة عند تنفيذ التعداد الفلسطيني الثاني إلى وضع نظام لضبط جودة ونوعية البيانات لتحقيق أعلى مستوى من التغطية ودقة البيانات، فهناك عدد كبير من مراحل العمل في التخطيط للتعداد وتنفيذه، يستخدم خلالها عددا كبيرا من الأشخاص للعمل لفترة زمنية قصيرة، وقد تتفاوت نوعية العمل من شخص لآخر ومن منطقة لأخرى ومن وقت لآخر، وتذهب جهود التعداد سدى إذا كانت البيانات ذات نوعية رديئة، ويصبح استخدام البيانات لأغراض التخطيط واتخاذ القرارات والبحث العلمي من قبل كافة المستفيدين مشكوكاً فيه.

الهدف الأساسي لبرنامج ضبط الجودة هو منع أو التقليل من وقوع الأخطاء إلى أكبر حد ممكن والكشف عنها في حال وقوعها حتى يتسنى اتخاذ التدابير المناسبة لتصحيحها، ومن دون استخدام برنامج كهذا قد تتضمن بيانات التعداد أخطاء كثيرة وقد لا تكون صالحة للاستخدام.

ولتحقيق الفعالية المطلوبة، تم وضع نظام حازم لضبط النوعية في كافة مراحل التعداد، بدء من المرحلة التحضيرية وانتهاء بمرحلة معالجة البيانات والنشر، وذلك لضمان الحصول على بيانات تكون على قدر كبير من الدقة. ولضبط النوعية في مرحلة التخطيط أهمية حاسمة لما لها من صلة وثيقة بكل المراحل اللاحقة، وبالتالي تم إعطاء كل مرحلة الوقت والإجراءات الكفيلة بضمان تحقيق الجودة والموثوقية العالية لبيانات التعداد.

2.5 آلية الضبط في المرحلة التحضيرية

روعي في المرحلة التحضيرية وضع التعاريف والتعليمات بشكل بسيط، بحيث تتلاءم مع التوصيات الدولية واحتياجات المستفيدين وتصميم الاستمارات بالقدر الذي يسمح بنقل التعليمات بأمانة، وبالشكل الذي يضمن أن جميع السجلات والاستمارات قد استلمت وخرنت، وبالشكل الذي يضمن أن جميع السجلات والاستمارات قد أدخلت بياناتها إلى الحاسوب بالإضافة إلى إعداد وتحضير نماذج متابعة جودة العمل والإنجاز وتصميم واختيار برامج الإدخال مسبقاً.

كما تم إعداد خطة تحديث دليل التجمعات السكانية ومناطق العد وإعداد خرائط تفصيلية لكل منطقة عد، بحيث يتم عد كل مبنى ومنشأة ووحدة سكنية وأسرته وكل فرد، كما أعطي الانتباه الكافي لحصر الفئات الخاصة مثل البدو الرحل، حيث تم معرفة أماكن تواجدهم وعدهم فيها، ووضع التعليمات الواضحة والبسيطة لعد الأفراد في المعابر الحدودية والقاطنين في المساكن العامة.

كما وضعت آلية لفحص نسب الشمول للأفراد والأسر من خلال الدراسة البعدية. كما تم مراعاة طباعة السجلات والاستمارات بحيث تكون صالحة لأعمال جمع البيانات وإدخالها وتخزينها، حيث تم وضع سجلات كل منطقة عد من

سجلات الأسرة والظروف السكنية في حقيبة يسهل حفظها ومتابعة الأعمال الجارية عليها. ووضع سجلات المباني لكل تجمع في حقيبة أو أكثر مفهرسة بحيث يسهل الرجوع إليها وتداولها وانتقالها من عملية إلى أخرى.

وتم من خلال التعداد التجريبي الذي نفذ قبل سنه من تنفيذ التعداد فحص كافة الاستثمارات والوسائل والآليات والنماذج وعمليات المراجعة الميدانية والمكتبية والدراسة البعدية وعمليات الطباعة للاستثمارات والأدلة والنماذج في هذه المرحلة واختيار برامج الإدخال وبرامج اكتشاف الأخطاء ومراجعة الكشوف وأدلة الترميز وعمليات الجدولة والنشر مسبقاً في المرحلة التحضيرية، وتم حساب التقديرات من الاحتياجات البشرية والمادية والجدول الزمني لإنجاز المهام والنشاطات المطلوبة مسبقاً في هذه المرحلة.

3.5 آلية الضبط في المرحلة التنفيذية

1.3.5 اختيار العاملين وتدريبهم

نظراً لضخامة هذا المشروع وتعدد مراحل وحجم العاملين فيه كان لابد من وضع الآليات التي تضمن جمع بيانات موثوقة، حيث تم استخدام الخرائط المحدثة لكل منطقة عد لتقسيم مناطق العد حسب قدرة العاملين الميدانيين في مختلف النشاطات بحيث يتم الإنجاز في الوقت المحدد، مع مراعاة المستويات الإشرافية المختلفة.

وعند اختيار العاملين روعي اختيار أحسن الكفاءات وخاصة الحاصلين على مؤهلات علمية دبلوم متوسط فأعلى من العاطلين عن العمل الذين تتوفر منهم أعداد كبيرة في معظم المحافظات (باستثناء محافظات رام الله والبييرة، القدس) حيث تم الاستعانة بعدد قليل من طلبة الجامعات الفلسطينية كعناوين، كما روعي عند اختيار العاملين الميدانيين أن يكونوا من نفس التجمع لسهولة معرفة المنطقة وخط السير والاستدلال على جميع المباني والمنشآت والأسر.

كما تم إعداد خطط وبرامج التدريب لجميع العاملين مسبقاً، حيث تم تدريب مدراء التعداد في المحافظات أولاً والذين قاموا بتدريب المشرفين والذين شاركوا في تدريب المراقبين والعناوين، وتم في كل مرحلة تدريب 30% من الأعداد المطلوبة كاحتياطي إضافي لمواجهة حالات ترك العمل والفصل والحالات الطارئة أو لمواجهة حالات ضعف الإنجاز.

2.3.5 جمع البيانات

تم اعتماد توزيع العاملين بحيث يستطيع كل مشرف أن يدير ما معدله 5 مراقبين وأن يقوم كل مراقب بالإشراف على 5 عناوين بالمتوسط وأن يقوم كل عداد باستيفاء بيانات حوالي 150 وحدة سكنية خلال 15 يوماً، وكانت أسس الاختيار لجميع العاملين تعتمد على تقييم (امتحان) موحد حيث تم اختيار الأفراد الحاصلين على أعلى التقييمات، كما تم تعيين مدراء التعداد من مسؤولي المواضيع في الدائرة والذين لهم خبرة كبيرة في الأعمال الإدارية والفنية، كما تم تعيين جزء من المشرفين من العاملين في الجهاز من الفنيين والعاملين الميدانيين في المسوح والتجربة القبلية والتعداد التجريبي.

أما من ناحية أسلوب العد فتم اعتماد أسلوب المقابلة المباشرة فقط وضرورة استيفاء البيانات من رب الأسر أو من شخص عاقل وبالغ، وعند عدم وجود رب الأسرة أو عدم وجود الشخص المناسب يتم معاودة زيارة الأسرة وفي فترات مختلفة حتى يتم استيفاء البيانات من الشخص المؤهل.

كما تم الاعتماد على الوثائق الرسمية من ناحية جمع البيانات الأساسية مثل الاسم وتاريخ الميلاد ورقم الهوية، وتوزيع استبيان تذكيري لجميع الأسر قبل البدء بالعد الفعلي يشمل البنود الرئيسية بهدف توفير الوقت على الأسر والعاملين ولضمان استخدام الوثائق الرسمية أو تحضيرها وللحصول على بيانات موثوقة. وتم إعطاء تعليمات محددة لجميع العاملين ولكافة المستويات بالمراجعة الميدانية والمكتبية لأعمالهم وأعمال مرؤوسيههم، وكيفية المراجعة وآلية تصحيح الأخطاء، حيث كان على المشرف مثلاً أن يراجع بنفسه جزء من الاستثمارات بحيث لا تقل عن 2% مما أنجزه كل من المراقب والعداد وفحص الشمول والنوعية للبيانات وخاصة في الأيام الأولى للعمل، بالإضافة إلى الإشراف اليومي المكتبي والميداني، كما قام المراقب باستيفاء بيانات 5% من الأسر التي قام العداد باستيفائها والتحقق من شمول الأسر واتساق بيانات الأفراد، بالإضافة إلى تنبيه العدادين إلى الأخطاء التي وقع بها البعض منهم.

ويقوم المسؤول عن العاملين الميدانيين بجمع مرؤوسيه يومياً لإعطاء التوجيهات والتعليمات الجديدة الواردة من غرفة العمليات لتصحيح الأخطاء التي حصلت في اليوم السابق والتي وقع بها بعض العاملين لتلافيها، بالإضافة إلى قيام المسؤولين بالمراجعة المكتبية اليومية لما تم استيفاءه من قبل المرؤوسين، حيث تم فحص شمولية البيانات لجميع وحدات العد وفحص اتساق البيانات في كل استثمار، وفحص مدى الالتزام بالتعليمات. كما رافق جميع نشاطات التعداد حملة إعلامية متصاعدة شملت استخدام كافة وسائل الإعلام ووسائل الإعلان كلما اقترب موعد العد، وذلك لضمان زيادة تعاون المواطنين مع العاملين في التعداد.

وتم استخدام العديد من النماذج المتعلقة بالإنجاز والمتابعة سواء المتعلقة بالإنجاز اليومي أو المتعلقة بالنتائج الأولية والمتعلقة بالمواد والوثائق والسجلات والمستلزمات المستلمة أو المسلمة أو نماذج ضبط الدوام أو نماذج المتابعة لشمول الأسر المعد مسبقاً في مرحلة ترقيم وحصر المباني وغيرها.

تم تشكيل غرفة عمليات مركزية في مقر الجهاز المركزي للإحصاء الفلسطيني الرئيسي في الضفة الغربية وأخرى في قطاع غزة تعمل على مدار الساعة تضم فنيين وإداريين وخدمات مسانده وذلك للإجابة على الاستفسارات وتلبية الحاجات من المستلزمات وإصدار أية تعليمات عامة بصورة مكتوبة، وقد عملت هذه الغرفة بشكل متواصل، بالإضافة إلى وجود مجموعة من الأعضاء المساعدين في كل محافظة لمساعدة مدير التعداد.

كما تميز هذا التعداد باستخدام قواعد بيانات لامركزياً في المحافظات والتي تم من خلالها تسجيل الإنجاز اليومي للعاملين في الميدان وضبط عمليات المتابعة الفنية والإدارية في جميع مراحل العمل. مما ساعد إدارة التعداد وغرفة العمليات المركزية في مقر الجهاز من ضبط ومتابعة العمل في شتى مراحله واتخاذ الإجراءات اللازمة في الوقت المناسب.

كما تم تنفيذ دراسة بعدية بنسبة 4% من مناطق العد بهدف فحص نسب شمول الأفراد والأسر، حيث تم إعادة العد كاملاً لجميع الأسر والأفراد في مناطق العد المختارة، حيث أظهرت الدراسة وجود نقص لشمول الأفراد بنسبة 2.7%.

3.3.5 حالات الرفض

تم وضع العديد من الآليات لمواجهة حالات الرفض من قبل بعض المواطنين خاصة في محافظة القدس والتجمعات المجاورة لها والناجمة عن المضايقات الإسرائيلية حيال الفلسطينيين المقيمين في محافظة القدس والمناطق المجاورة لها

ومن هذه الآليات زيارات ميدانية من قبل أعضاء غرفة العمليات المركزية لمعالجة هذه الحالات، مشاركة المسؤولين والجهات الرسمية المختلفة للحد من هذه الحالات.

4.5 آلية الضبط في مرحلة معالجة البيانات

تشمل مرحلة معالجة البيانات عمليات التدقيق والترميز والإدخال ومراجعة الكشوف، وعمليات المراجعة والفحص لجميع العمليات السابقة لجميع مناطق العد، حيث تم وضع جميع الآليات والتعليمات بحيث يتم فحص اتساق البيانات وترميز الحقول والتأكد من إدخال جميع مناطق العد وجميع السجلات والاستمارات وما تحتويها من بيانات عن المباني والوحدات السكنية والأسر والأفراد. كما تم وضع الآلية لتدقيق السجلات والاستمارات وانتقالها من عملية إلى أخرى بحيث يتم التأكد من أن جميع العمليات المطلوبة لكل استمارة تمت بالشكل السليم، حيث تم إعداد مخزن لجميع الوثائق مفهرسة ومصنفة بحيث يسهل الرجوع إليها، وبحيث يكون مسؤول المستودع المراقب عن تدفق الحقائق والسجلات وإعداد الإنجاز اليومي.

وتم إعداد الأدلة الخاصة بالترميز مسبقاً وفحصها والأدلة الخاصة بالتعليمات لآلية التدقيق والترميز وفحص اتساق البيانات وكيفية اكتشاف الأخطاء وتصحيحها. وتم اختيار جميع العاملين في التدقيق والترميز من أفضل العاملين الميدانيين الذين قاموا باستيفاء البيانات من الأسر والأفراد. كما تم تنفيذ العمل والتدريب مركزياً لتوحيد المفاهيم وعمليات فحص البيانات لإزالة الفوارق الميدانية في مختلف المحافظات. كما تم تدقيق جميع الاستمارات وترميزها وفحص اتساقها مكتبياً (100%) ومراجعة التدقيق والترميز مكتبياً لا تقل عن 50% لكي يتسنى إزالة الفوارق الفردية بين المدققين واكتشاف الأخطاء وتصحيحها وتعميمها بشكل يومي.

أما فيما يتعلق بمرحلة إدخال البيانات فقد تم عقد امتحان لجميع المتقدمين للإدخال واختيار أفضلهم بناء على نتائج الامتحان، وقد تم تدريب المدخلين مركزياً على آلية موحدة للإدخال، وخلال الأيام الثلاث الأولى تم مراجعة وإعادة إدخال جميع البيانات المدخلة لجميع المدخلين، وإجراء التصحيحات المناسبة وتنبيه العاملين لتلافئها، واستبعاد المدخلين ذوي أخطاء الإدخال المرتفعة، وتم اختيار أفضل المدخلين بناء على نوعية البيانات المدخلة والسرعة في الإنجاز. كما تم وضع الآليات لضمان إدخال البيانات بالصورة الصحيحة، حيث تم في المرحلة الأولى إعداد ملف مستقل وفريد من نوعه لكل منطقة عد على حده يحتوي البيانات التعريفية (لضمان الشمول) بما فيها عدد الأسر وإجمالي عدد السجلات لضمان إدخال جميع السجلات وجميع الأسر. وعند الإدخال وضع فحص شامل للبيانات التعريفية والمدى الرقمي لكل سؤال رئيسي بحيث لا يقبل الحاسب أي رقم خارج هذا المدى مثل العلاقة برب الأسرة والجنس وجميع الأسئلة المرمزة مسبقاً في استمارة الأسرة والظروف السكنية ونوع المبنى في استمارة المباني مثلاً. أما باقي الأسئلة فيجوز إعادة فحص شامل لمدى كل سؤال بعد عملية الإدخال، واستخراج كشوف بالأخطاء الناتجة عن عدم اتساق البيانات.

وتم استخدام برامج معدة مسبقاً لاستخراج الكشوف بالأخطاء وفق الآلية التالية:

1. تم إعداد دليل مطبوع باسم تعليمات المراجعة المكتبية والآلية لاستمارة الأسرة والظروف السكنية، ومجموعة أوراق مطبوعة لتعليمات المراجعة المكتبية والآلية لاستمارة المباني، يتضمن جميع الفحوص سواء الفحوص التي تهدف إلى التأكد من شمولية الإدخال أو فحوص لكشف الأخطاء الاتساقية أو فحوص الكشف عن الحالات النادرة والشاذة حيث تم مراجعتها، ويوجد لكل خطأ اسم ورقم مطبوع في الدليل ليسهل الرجوع إليه.

2. يتم استخراج كشف لكل منطقة عد يتضمن بيانات تعريفية لكل مبنى أو وحدة سكنية أو أسرة أو فرد اسم الرسالة (نوع الفحص) ورقمه المطبوع في الدليل، والذي يدل المدقق على اسم الرسالة ونوع الخطأ ومكانه وآلية التدقيق والمراجعة وآلية التصحيح، حيث يضم أكثر من (600) فحص وعلى عدة مراحل.
3. تسلم الكشف إلى المراجعين الذين يقومون بالرجوع إلى السجلات الأصلية، فإذا كان الخطأ سببه إدخال يعدل على الكشف وإذا كان الخطأ ميداني ينظر إلى الأسئلة المرتبطة ويتم التعديل وفق الحالة مثال: إذا كان نوع المسكن خيمة أو غرفه مستقلة يجب أن يكون عدد الغرف (1) حسب التعريف، ويتم المعالجة أولاً خلال التدقيق اليدوي ثم يتم استخراج الكشف الآلية بعد الإدخال لمثل هذا النوع من الفحوص ويتم الرجوع إلى الحالات وتصحيحها يدوياً على السجل وإعادة إدخال البيانات الصحيحة. أما بالنسبة لفحص الشمول فهناك مرجع رئيسي فيه جميع مناطق العد بحيث يتم معرفة عدد السجلات وعدد الأسر في منطقة العد يعد يدوياً ويدخل على الحاسب فإذا وجد اختلاف بين ما هو مدخل فعلاً من سجلات أو أسر وبين ما هو مدخل من إجمالي عدد الأسر الموجود في ملف كل منطقة عد تخرج رسالة لوجود هذا الخطأ ويتم إجراء التصحيح اللازم وبهذه الطريقة يتم التأكد 100% أن جميع الأسر قد أدخلت، وب نفس الطريقة يتم التأكد من أن جميع الأفراد في كل أسرة موزعين إلى ذكور وإناث قد تم إدخالهم 100% من خلال الربط بين ملخص عدد أفراد الأسرة المعد يدوياً مسبقاً والمدخل ضمن بيانات كل أسرة وبين عدد الأفراد المدخلين فعلاً موزعين إلى ذكور وإناث ومن خلال رقم الفرد المتسلسل في الأسرة وبهذه الطريقة يتم التأكد 100% أيضاً بأن جميع الأفراد في جميع الأسر قد تم عددهم وإدخال بياناتهم حسب الجنس، بالإضافة إلى وجود رقم فريد ومتسلسل لكل أسرة في منطقة العد.

أما التعامل مع غير المبين فيتم من ناحية المبدأ ترميزه غير مبين ووضع الرقم (9) حسب عدد الخانات لكل سؤال ما لم ترد قرينة أكيدة تمكن من اختيار الإجابة الصحيحة، مثل متغيرات الجنس والعلاقة برب الأسرة في استمارة الأسرة والظروف السكنية.

1. يتم استخراج كشوف لجميع مناطق العد 100% بهذه الطريقة ولجميع أنواع الفحوص.
2. يتم إعادة الكشف المعدلة إلى خيرة المدخلين لإعادة إدخالها وإجراء التصحيح اللازم، ويتم الاحتفاظ يومياً بنسخة من البيانات المدخلة في أماكن مختلفة.
3. يتم تطبيق المراحل السابقة لكل منطقة عد مرتين أو أكثر حتى يتم تنظيف بيانات منطقة العد كاملة.
4. يتم تجميع ملفات مناطق العد لكل تجمع ولكل محافظة ويجري مراجعة الجداول والتكرارات وإضافة أية فحوص أو اختيارات سواء بالأخطاء أو بالأمور التي تحتاج إلى فحص وفي هذه المرحلة تم مشاركة كافة المختصين في المجالات المختلفة (الديموغرافيا، التعليم، القوى العاملة، المساكن، المباني وغيرها) في فحص البيانات قبل جدولتها النهائية حيث تم الرجوع إلى الحالات غير الصحيحة وإجراء التصحيحات وفق الآلية السابقة.

كما تم أثناء عملية تنظيف البيانات استخراج العديد من الجداول التفصيلية وتدقيقها ومراجعتها وفحصها من إدارة التعداد ومن قبل المعنيين في الموضوع من الإدارات الأخرى، تم تسليم نسخة من البيانات الخام لكل مسؤول موضوع لفحص دقة وجودة البيانات واتساقها الداخلي قبل عملية استخراج الجداول بصورتها النهائية وإجراء أية تعديلات مطلوبة.

5.5 تقييم نوعية البيانات

تعتبر عملية تقييم نتائج التعداد من خلال تقدير قيم الأخطاء واتجاهاتها عملية ضرورية للإجابة على الأسئلة المتعلقة بدقة وشمول بيانات التعداد وللدفاع عن مصداقية النتائج أمام المشككين. هناك عدة طرق وأدوات لتقييم نتائج التعداد من ناحية الشمول والمحتوى، والتي تشمل إما مصدر وحيد للبيانات (التعداد نفسه) أو مصادر متعددة. إن استخدام أسلوب المصادر المتعددة، وبدوره، يتم بإحدى طريقتين: إما بمقارنة السجلات الفردية أو بمقارنة القيم الإجمالية. إن برنامج فحص الجودة للتعداد 2007 يتضمن عدة أساليب لقياس شمولية ونوعية البيانات واتجاهاتها، والتي تتركز في عدة مجالات أهمها الدراسات البعدية (مطابقة السجلات الفردية)، المقارنة مع السجلات الإدارية، المقارنة مع نتائج المسوح الأسرية، التعامل مع غير المبين، إجراء التحليلات الديموغرافية. وفيما يلي شرح مفصل لهذه المجالات:

1.5.5 الدراسة البعدية

الدراسة البعدية هي مسح بالعينة يتم إجراؤه بعد فترة قصيرة من إجراء التعداد لهدف أساسي وهو تقييم التعداد. تتكون الدراسة البعدية عادة من نوعين من دراسات المطابقة: دراسة مطابقة من أجل قياس أخطاء الشمول ومسح إعادة المقابلة لأغراض تقييم أخطاء المحتوى في بيانات التعداد فيما يتعلق بالمؤشرات السكانية.

عادة ما يكون أسلوب الدراسة البعدية هو الأسلوب الوحيد المعول عليه لقياس أخطاء الشمول في التعداد في البلدان النامية وذلك إذا ما أخذنا بعين الاعتبار حقيقة عدم توفر سجلات إدارية دقيقة ومحدودية توفر بيانات ديموغرافية دقيقة حول الخصوبة والوفيات والهجرة الداخلية. بالإضافة لذلك فإن هذا الأسلوب، ومن خلال أسلوب المطابقة الفردية للسجلات، يوفر إمكانية الحصول على تقديرات منفصلة حول كل من أخطاء الشمول وأخطاء المحتوى الأمر غير المتيسر تحقيقه في الدراسات التي لا تعتمد أسلوب المطابقة الفردية للسجلات.

في الدراسة البعدية تكون السيطرة النوعية على البيانات أسهل وذلك لمحدودية مجال الدراسة كونها تجرى على عينة من المناطق. في المقابل فإن الدراسة البعدية تشمل عملية إضافية لا يشتمل عليها التعداد ألا وهي عملية المطابقة بين سجلات التعداد وبين سجلات الدراسة البعدية، وهذه الخطوة الإضافية من شأنها أن تشتمل على أخطاء غير إحصائية، لهذا يجب توفير الاحتياجات اللازمة من عدادين ومشرفين متقنين ومؤهلين تأهيلاً جيداً، وبحيث تكون نسبة المشرفين إلى العدادين (1 إلى 5 أو أفضل من ذلك)، كذلك يجب تعيين مسؤولي مطابقة مميزين وإجراء تدريباً كافياً ومتابعة جيدة في جميع المراحل.

رغم أن الدراسة البعدية لم يتم تصميمها بحيث تكون مستقلة تماماً عن التعداد العام، حيث سيتم استخدام مناطق العد الخاصة بالتعداد كوحدات معاينة أولية للدراسة البعدية، إلا أنه تم مراعاة النقاط التالية والتي من شأنها أن تؤدي إلى استقلالية في الإجراءات العملية وهي:

1. إعادة جميع استمارات التعداد من الميدان قبل بدء العد في الدراسة البعدية.
2. عد مناطق الدراسة البعدية من قبل طواقم العمل الميداني للتعداد باستثناء العاملين كعدادين حيث تم استخدام مشرفي التعداد ومراقبيه للعمل في الدراسة البعدية، للاستفادة من خبرتهم، مع مراعاة عملهم في مناطق غير تلك التي عملوا بها في التعداد.

3. أن لا يكون هناك أية معلومات أولية لدى العاملين في الدراسة البعدية حول نتائج التعداد في مناطق العد التي سيعملون بها.

4. وبنفس المنطق، يجب أن لا يعرف العاملون في التعداد أية مناطق عد سوف تجرى عليها الدراسة البعدية فيما بعد.

5. أن تعالج بيانات الدراسة البعدية بشكل منفصل عن معالجة بيانات التعداد

وصف الإطار المستخدم

إن إطار عينة الدراسة البعدية هو جميع مناطق العد في التعداد العام للسكان 2007 حيث بلغ عدد مناطق العد 4916 منطقة عد موزعة على كافة محافظات الضفة الغربية وقطاع غزة. ولتنفيذ الدراسة البعدية تم اختيار 218 منطقة عد كعينة طبقية عشوائية ذات مرحلة واحدة حيث تم حصر جميع الأسر في مناطق العد المختارة في العينة، حيث بلغ عدد مناطق العد للدراسة البعدية في الضفة الغربية 144 منطقة عد، وفي قطاع غزة 144 منطقة عد.

2.5.5 تقييم الشمول بناء على الدراسة البعدية

لقد تم تقدير نسب الشمول لكل من الأسر والأفراد على المستوى الوطني ولمجالات بحث رئيسية، الجدول التالي يظهر تلك النسب:

نسب الشمول ونقص الشمول للأفراد حسب المنطقة والمحافظه

اسم المنطقة/ المحافظة	نسبة شمول الأفراد	نسبة نقص الشمول للأفراد
الأراضي الفلسطينية	97.3 %	2.7 %
الضفة الغربية	97.0 %	3.0 %
جنين	98.1 %	1.9 %
طوباس	95.8 %	4.2 %
طولكرم	99.2 %	0.8 %
نابلس	98.5 %	1.5 %
قلقيلية	97.1 %	2.9 %
سلفيت	98.7 %	1.3 %
رام الله والبيرة	94.0 %	6.0 %
أريحا	95.5 %	4.5 %
القدس	95.8 %	4.2 %
بيت لحم	96.4 %	3.6 %
الخليل	97.5 %	2.5 %
قطاع غزة	97.9 %	2.1 %
شمال غزة	98.1 %	1.9 %
غزة	97.6 %	2.4 %
دير البلح	97.7 %	2.3 %
خانيونس	98.2 %	1.8 %
رفح	98.4 %	1.6 %

3.5.5 فحص الاتساق الداخلي للبيانات

نظراً لكون التعداد العام للسكان والمساكن والمنشآت هو التعداد الشامل الثاني المتعلق بالسكان والأسر والأفراد والمباني والوحدات السكنية وخصائصها التفصيلية، فقد تم إعطاء أهمية قصوى لموضوع فحص البيانات وجودتها بكافة الوسائل الممكنة والتي من أهمها الاتساق الداخلي للبيانات ومقارنة النتائج مع مسح أخرى.

بناء على التجربة المتميزة للتعداد تم وضع تعليمات وآليات أثناء التنفيذ الميداني تضمن الحصول على بيانات ذات نوعية عالية، ووضع آليات ونماذج ضبط الإشراف والمتابعة عليها.

وتم بعد إدخال البيانات استخراج كشوف بحيث يتم التأكد من شمولية إدخال جميع مناطق العد وجميع المباني والوحدات السكنية والأسر والأفراد. وفحص الاتساق الداخلي لبيانات كل وحدة، والآلية المتبعة تتمثل باستخراج كشوف الأخطاء الاتساقية التي يجب تصحيحها أو بالبيانات المشكوك فيها للفحص، وتسلم هذه الكشوف إلى خيرة المراجعين تحت إشراف كامل من العمليات الفنية في إدارة التعداد.

4.5.5 مقارنة النتائج مع مصادر أخرى

تم مقارنة بيانات ومؤشرات التعداد من قبل مسؤولي المواضيع وإدارة التعداد مع بيانات ومؤشرات المسوح التي بها مؤشرات مشتركة، حيث تم إجراء مقارنة بين المؤشرات الرئيسية والنسب المشتقة من بيانات التعداد في مجالات عدة، حيث تمت المقارنة مع مؤشرات مسح صحة الأسرة 2006 والمسح الديموغرافي 2004، والمسح الصحي 2000، إضافة للمقارنات المختلفة مع نتائج التعداد السابق 1997. وخاصة فيما يتعلق بالسكان وتوزيعهم النوعي والعمرى، ومعدلات الخصوبة الكلية، ومتوسط حجم الأسرة والتركيب الأسرى، حيث أشارت النتائج إلى وجود اتساق كبير بينهما. أما المؤشرات المتعلقة بأنواع الإعاقات فان عمليات المقارنة مع نتائج التعداد 1997 ونتائج المسح الصحي 1996 تكون صعبة ومستحيلة لاختلاف المفاهيم المتعلقة بالإعاقة والصعوبة.

أما فيما يتعلق ببيانات المساكن والظروف السكنية فتم مقارنة مؤشرات التعداد مع المؤشرات المشتركة مع المسوح الأسرية، وخاصة في مؤشرات عدد الغرف للأسرة، وكثافة المسكن، ومقارنة نتائج التعداد مع المسح، ونوع المسكن، وبشكل عام كانت معظم النتائج متقاربة وتسير باتجاه منطقي، وفي هذه المرحلة أيضاً قام مسؤولي المواضيع بحساب بعض المؤشرات من التعداد ومقارنتها بنتائج المسوح وكانت النتائج بشكل عام متقاربة.

وعند مقارنة مؤشرات التعداد 2007 مع التعداد 1997 وبعض المسوح المختارة كانت النتائج هي كما في الجدول المرفق، حيث تشير بيانات التركيب العمري والنوعي، التوزيع النسبي للأسر حسب نوع الأسرة، متوسط حجم الأسرة، إلى أن البيانات ذات جودة عالية وأن الاختلافات منطقية ومبررة وأن هناك اتساق بين المؤشرات المستخلصة من المصادر المختلفة مع مراعاة الإسناد ومنهجيات العمل بالتالي يمكن تفسير الاختلافات في حال وجدت.

جدول مقارنة لمؤشرات مختارة بين التعداد وبعض المسوح بالعينة

المؤشر	التعداد 1997	المسح الصحي 2000	المسح الصحي الديموغرافي 2004	مسح صحة الأسرة 2006	التعداد 2007
نسبة الجنس	103.2	102.1	102.8	102.8	103.0
العمر الوسيط	16.0	16.0	16.0	16.0	17.0
متوسط حجم الأسرة	6.4	6.1	5.7	6.3	5.8
عدد الأفراد للغرفة	2.0	2.0	1.9	1.8	1.6
التوزيع النسبي للأعمار					
14-0	47.0	46.9	45.7	45.5	41.9
64-15	49.5	49.7	51.2	51.5	53.4
+65	3.5	3.4	3.1	3.0	3.0
غير مبين	0.1	0.0	0.0	0.0	1.6
التوزيع النسبي للأسر					
شخص واحد	3.3	3.7	4.3	3.5	3.6
نووية	73.2	77.5	83.0	78.1	80.5
ممتدة	23.0	18.6	12.6	18.3	14.7
مركبة	0.5	0.2	0.1	0.1	0.2

5.5.5 التعامل مع غير المبين

يتم التعامل مع غير المبين من ناحية المبدأ بترميزه بوضع الرقم (9) حسب عدد الخانات لكل سؤال ما لم ترد قرينة أكيدة تمكن من اختيار الإجابة الصحيحة، مثل متغيرات الجنس والعلاقة برب الأسرة في استمارة الأسرة والظروف السكنية ومتغيرات نوع المبنى وصفة المالك واستخدام المبنى واستخدام الوحدة السكنية في استمارة المباني.

نسبة غير المبين لبعض المؤشرات المختارة في الأراضي الفلسطينية

المؤشر	نسبة غير المبين %
العمر	1.4
الحالة الزوجية	0.4
حالة اللجوء	1.3
الديانة	1.4
نوع الوحدة السكنية	0.8
العلاقة بقوة العمل	0.3
الالتحاق بالتعليم	0.2

6.5.5 استخدام أساليب التحليل الديمغرافي

يعتبر استخدام أساليب التحليل الديمغرافي لتقييم البيانات السكانية للتعدادات من الأساليب الشائعة لتقييم جودة بياناتها، حيث يتم من خلالها تقييم بيانات العمر والتركيب العمري والنوعي في المجتمع من خلال حساب مقاييس ديموغرافية لفحص وتقييم بيانات العمر والنوع حيث تم:

- استخراج بعض الأرقام القياسية لقياس دقة بيانات العمر وآحاد العمر المفضلة مثل رقم مايرز، باتشي، وبيل، سكرتارية الأمم المتحدة.

- احتساب نسب الفئات العمرية المختلفة.
 - احتساب نسبة الجنس عند فئات عمرية معينة.
 - احتساب نسب غير المبين للإجابات.
 - تم فحص الاتساق الداخلي بين المتغيرات ذات العلاقة عند استخراج الجداول.
- وكانت هذه النتائج منطقية ومقبولة ضمن المعايير والتوصيات.

الجدول

Tables

جدول 1: مؤشرات مختارة لظروف السكن في الأراضي الفلسطينية حسب نوع التجمع 1997، 2007

Table 1: Selected Main Indicators for Housing Conditions in Palestinian Territory by Type of Locality 1997, 2007

Indicator	نوع التجمع والسنة								المؤشر
	Type of Locality and Year								
	مخيمات Camps		ريف Rural		حضر Urban		الاراضي الفلسطينية Palestinian Territory		
	2007	1997	2007	1997	2007	1997	2007	1997	
Percentage of Households Living in A House	46.3	61.3	56.8	67.1	36.5	40.4	40.9	52.0	نسبة الأسر التي تسكن في دار
Percentage of Households Living in Apartment	52.0	37.8	38.9	28.3	60.4	57.4	55.9	45.2	نسبة الأسر التي تسكن في شقة
Percentage of Households Living in Villa	1.1	0.3	1.6	0.7	1.7	1.0	1.6	0.8	نسبة الأسر التي تسكن في فيلا
Percentage of Households Living in Owned Housing Units	87.3	87.6	87.2	83.9	78.6	72.0	81.1	78.1	نسبة الأسر التي تسكن في مساكن ملك
Percentage of Households Living in Rented Housing Units	6.1	3.9	4.6	4.7	10.0	14.3	8.7	9.7	نسبة الأسر التي تسكن في مساكن مستأجرة
Average Number of Rooms in the Housing Unit	3.3	3.4	3.6	3.2	3.6	3.5	3.6	3.4	متوسط عدد الغرف في المسكن
Percentage of Households Living in Housing Unit with 1-2 Room	24.6	27.5	21.0	34.3	17.8	22.7	19.0	27.1	نسبة الأسر التي تسكن في مساكن حجمها 1-2 غرفة
Average Housing Density (Number of Persons Per Room)	1.8	2.1	1.6	2.0	1.6	1.9	1.6	2.0	متوسط كثافة السكن (عدد الافراد للغرفة)
Percentage of Households Living in Housing Unit with 3 Persons or mor per room	17.5	30.5	13.3	27.6	12.2	22.4	12.8	25.3	نسبة الأسر التي تسكن في مساكن كثافة السكن فيها 3 افراد او اكثر للغرفة
Percentage of Households who have A kitchen	98.8	97.6	96.5	91.4	97.7	97.3	97.6	95.5	نسبة الأسر التي لديها مطبخ
Percentage of Households who have A Bathroom	99.0	97.2	96.1	87.1	97.5	96.0	97.4	93.3	نسبة الأسر التي لديها حمام
Percentage of Households Living in Housing Unit Connection to Public Electricity Network	99.4	98.4	95.8	87.4	98.6	97.9	98.2	94.6	نسبة الأسر التي تسكن في مساكن متصلة بشبكة الكهرباء العامة
Percentage of Households Living in Housing Unit Connection to Public Sewage Network	87.9	59.5	7.5	1.8	55.2	45.0	49.3	33.3	نسبة الاسر التي تسكن في مساكن متصلة بشبكة الصرف الصحي العامة
Percentage of Households by Availability of Private Car	7.7	11.8	19.5	18.8	19.9	23.7	18.6	20.4	نسبة الاسر حسب توفر سيارة خاصة
Percentage of Households by Availability of Home Library	17.5	11.3	18.1	12.4	20.6	15.5	19.8	13.9	نسبة الاسر حسب توفر مكتبة منزلية
Percentage of Households by Availability of Computer	36.5	2.5	35.0	2.5	39.5	5.2	38.4	4.0	نسبة الاسر حسب توفر كمبيوتر

جدول 2: المساكن المأهولة في الأراضي الفلسطينية حسب نوع التجمع وعدد الغرف في المسكن، 2007

Table 2: Occupied Housing Units in Palestinian Territory by Type of Locality and Number of Rooms in Housing Unit, 2007

Type of Locality	متوسط عدد الغرف Average Number of Rooms	المجموع		عدد الغرف في المسكن Number of Rooms in Housing Unit														نوع التجمع
				غير مبين Not Stated		+6		5		4		3		2		1		
		نسبة %	عدد No.	نسبة %	عدد No.	نسبة %	عدد No.	نسبة %	عدد No.	نسبة %	عدد No.	نسبة %	عدد No.	نسبة %	عدد No.	نسبة %	عدد No.	
Palestinian Territory	3.6	100	629,253	2.0	12,379	5.7	35,822	13.5	85,077	28.8	181,315	31.1	195,434	15.3	95,969	3.7	23,257	الأراضي الفلسطينية
Urban	3.6	100	463,741	2.2	9,994	5.6	25,853	13.9	64,392	29.3	135,917	31.3	144,982	14.6	67,846	3.2	14,757	حضر
Rural	3.6	100	109,886	1.6	1,804	6.7	7,339	13.5	14,795	28.5	31,324	28.6	31,480	15.7	17,300	5.3	5,844	ريف
Camps	3.3	100	55,626	1.0	581	4.7	2,630	10.6	5,890	25.3	14,074	34.1	18,972	19.5	10,823	4.8	2,656	مخيمات
West Bank	3.5	100	414,493	2.6	10,962	5.6	23,181	12.8	52,852	27.6	114,322	31.6	131,056	15.9	65,972	3.9	16,148	الضفة الغربية
Urban	3.5	100	288,289	3.0	8,791	5.4	15,448	12.8	36,785	27.6	79,596	32.3	92,976	15.7	45,149	3.3	9,544	حضر
Rural	3.6	100	103,742	1.7	1,767	6.8	7,081	13.6	14,114	28.2	29,258	28.6	29,671	15.7	16,312	5.3	5,539	ريف
Camps	3.2	100	22,462	1.8	404	2.9	652	8.7	1,953	24.3	5,468	37.4	8,409	20.1	4,511	4.7	1,065	مخيمات
Gaza Strip	3.6	100	214,760	0.7	1,417	5.9	12,641	15.0	32,225	31.2	66,993	30.0	64,378	14.0	29,997	3.3	7,109	قطاع غزة
Urban	3.7	100	175,452	0.7	1,203	5.9	10,405	15.7	27,607	32.1	56,321	29.6	52,006	12.9	22,697	3.0	5,213	حضر
Rural	3.5	100	6,144	0.6	37	4.2	258	11.1	681	33.6	2,066	29.4	1,809	16.1	988	5.0	305	ريف
Camps	3.4	100	33,164	0.5	177	6.0	1,978	11.9	3,937	25.9	8,606	31.9	10,563	19.0	6,312	4.8	1,591	مخيمات

جدول 3: المساكن المأهولة والأفراد في الأراضي الفلسطينية حسب نوع المسكن وعدد الغرف في المسكن ونوع التجمع، 2007

Table 3: Occupied Housing Units and Persons in Palestinian Territory by Type of Housing Unit, Number of Rooms in Housing Unit and Type of Locality, 2007

Type of Locality and Type of Housing Unit		المجموع Total	عدد الغرف في المسكن						نوع التجمع ونوع المسكن			
			Number of Rooms in Housing Unit									
			غير مبين Not Stated	+6	5	4	3	2		1		
Palestinian Territory	Villa	Housing Units	10,160	93	3,019	2,099	2,610	2,339	-	-	مسكن فيلا	
		Persons	64,510	500	20,431	13,494	16,373	13,712	-	-	أفراد	
	House	Housing Units	257,610	1,373	17,765	35,228	74,574	78,922	41,155	8,593	مسكن دار	
			Persons	1,643,308	7,751	150,740	257,717	510,952	478,068	207,319	30,761	أفراد
	Apartment	Housing Units	351,915	6,134	14,970	47,684	103,959	113,768	54,022	11,378	مسكن شقة	
			Persons	1,912,113	28,167	104,139	294,946	606,377	595,827	242,086	40,571	أفراد
	Separate Room	Housing Units	1,382	-	-	-	-	-	-	-	1,382	مسكن غرفة مستقلة
			Persons	3,627	-	-	-	-	-	-	-	3,627
	Tent	Housing Units	1,193	-	-	-	-	-	-	-	1,193	مسكن خيمة
			Persons	6,861	-	-	-	-	-	-	-	6,861
	Marginal	Housing Units	1,847	11	25	39	113	326	708	625	مسكن براكية	
			Persons	10,926	76	302	415	983	2,342	4,004	2,804	أفراد
	Others	Housing Units	221	10	5	10	22	38	61	75	مسكن أخرى	
			Persons	1,321	12	42	90	169	247	384	377	أفراد
	Not Stated	Housing Units	4,925	4,758	38	17	37	41	23	11	مسكن غير مبين	
			Persons	24,035	23,111	209	111	240	210	114	40	أفراد
	Total	Housing Units	629,253	12,379	35,822	85,077	181,315	195,434	95,969	23,257	مسكن المجموع	
		Persons	3,666,701	59,617	275,863	566,773	1,135,094	1,090,406	453,907	85,041	أفراد	
	Urban	Villa	Housing Units	7,753	85	2,283	1,649	1,971	1,765	-	-	مسكن فيلا
			Persons	48,579	462	15,278	10,394	12,204	10,241	-	-	أفراد
House		Housing Units	169,458	910	11,456	23,222	49,279	52,546	26,764	5,281	مسكن دار	
			Persons	1,086,148	5,230	98,431	171,318	339,748	318,113	134,233	19,075	أفراد
Apartment		Housing Units	280,281	5,289	12,068	39,479	84,556	90,454	40,673	7,762	مسكن شقة	
			Persons	1,531,949	24,295	83,988	243,988	494,078	474,725	182,836	28,039	أفراد
Separate Room		Housing Units	1,022	-	-	-	-	-	-	-	1,022	مسكن غرفة مستقلة
			Persons	2,760	-	-	-	-	-	-	-	2,760
Tent		Housing Units	377	-	-	-	-	-	-	-	377	مسكن خيمة
			Persons	2,136	-	-	-	-	-	-	-	2,136
Marginal		Housing Units	892	8	15	24	62	159	353	271	مسكن براكية	
			Persons	5,035	62	180	232	511	1,074	1,906	1,070	أفراد
Others		Housing Units	141	9	1	8	20	29	37	37	مسكن أخرى	
			Persons	831	11	20	74	146	172	229	179	أفراد
Not Stated		Housing Units	3,817	3,693	30	10	29	29	19	7	مسكن غير مبين	
			Persons	18,479	17,795	167	61	172	154	102	28	أفراد
Total		Housing Units	463,741	9,994	25,853	64,392	135,917	144,982	67,846	14,757	مسكن المجموع	
		Persons	2,695,917	47,855	198,064	426,067	846,859	804,479	319,306	53,287	أفراد	

جدول 3 (تابع): المساكن المأهولة والأفراد في الأراضي الفلسطينية حسب نوع المسكن وعدد الغرف في المسكن ونوع التجمع، 2007

Table 3 (Cont.): Occupied Housing Units and Persons in Palestinian Territory by Type of Housing Unit, Number of Rooms in Housing Unit and Type of Locality, 2007

Type of Locality and Type of Housing Unit		المجموع Total	عدد الغرف في المسكن						نوع التجمع ونوع المسكن			
			Number of Rooms in Housing Unit									
			غير مبين Not Stated	+6	5	4	3	2			1	
Rural	Villa	Housing Units	1,777	6	674	358	426	313	-	-	مساكن	ريف
		Persons	11,441	32	4,571	2,360	2,657	1,821	-	-	أفراد	فيلا
	House	Housing Units	62,394	353	4,589	9,020	18,753	18,017	9,482	2,180	مساكن	دار
		Persons	383,120	1,933	35,392	61,734	122,981	106,362	47,212	7,506	أفراد	
	Apartment	Housing Units	42,723	623	2,061	5,395	12,091	12,967	7,442	2,144	مساكن	شقة
		Persons	218,709	2,824	13,418	31,462	66,596	64,867	32,175	7,367	أفراد	
	Separate Room	Housing Units	322	-	-	-	-	-	-	322	مساكن	غرفة مستقلة
		Persons	770	-	-	-	-	-	-	770	أفراد	
	Tent	Housing Units	814	-	-	-	-	-	-	814	مساكن	خيمة
		Persons	4,713	-	-	-	-	-	-	4,713	أفراد	
	Marginal	Housing Units	932	3	8	14	48	166	350	343	مساكن	براكية
		Persons	5,763	14	94	174	458	1,264	2,068	1,691	أفراد	
	Others	Housing Units	71	1	1	1	1	8	22	37	مساكن	أخرى
		Persons	417	1	2	7	7	64	146	190	أفراد	
	Not Stated	Housing Units	853	818	6	7	5	9	4	4	مساكن	غير مبين
		Persons	4,146	3,954	31	50	44	43	12	12	أفراد	
Total		Housing Units	109,886	1,804	7,339	14,795	31,324	31,480	17,300	5,844	مساكن	المجموع
		Persons	629,079	8,758	53,508	95,787	192,743	174,421	81,613	22,249	أفراد	
Camps	Villa	Housing Units	630	2	62	92	213	261	-	-	مساكن	مخيمات
		Persons	4,490	6	582	740	1,512	1,650	-	-	أفراد	فيلا
	House	Housing Units	25,758	110	1,720	2,986	6,542	8,359	4,909	1,132	مساكن	دار
		Persons	174,040	588	16,917	24,665	48,223	53,593	25,874	4,180	أفراد	
	Apartment	Housing Units	28,911	222	841	2,810	7,312	10,347	5,907	1,472	مساكن	شقة
		Persons	161,455	1,048	6,733	19,496	45,703	56,235	27,075	5,165	أفراد	
	Separate Room	Housing Units	38	-	-	-	-	-	-	38	مساكن	غرفة مستقلة
		Persons	97	-	-	-	-	-	-	97	أفراد	
	Tent	Housing Units	-	-	-	-	-	-	-	2	مساكن	خيمة
		Persons	-	-	-	-	-	-	-	12	أفراد	
	Marginal	Housing Units	-	-	2	1	3	1	5	11	مساكن	براكية
		Persons	-	-	28	9	14	4	30	43	أفراد	
	Others	Housing Units	-	-	3	1	1	1	2	1	مساكن	أخرى
		Persons	-	-	20	9	16	11	9	8	أفراد	
	Not Stated	Housing Units	255	247	2	.	3	3	-	-	مساكن	غير مبين
		Persons	1,410	1,362	11	.	24	13	-	-	أفراد	
Total		Housing Units	55,626	581	2,630	5,890	14,074	18,972	10,823	2,656	مساكن	المجموع
		Persons	341,705	3,004	24,291	44,919	95,492	111,506	52,988	9,505	أفراد	

جدول 4: المساكن المأهولة والأفراد في الأراضي الفلسطينية حسب المحافظة ونوع التجمع وعدد الغرف في المسكن، 2007

Table 4: Occupied Housing Units and Persons in Palestinian Territory by Governorate, Type of Locality and Number of Rooms in Housing Unit, 2007

Governorate	Type of Locality		المجموع Total	عدد الغرف في المسكن							المحافظة نوع التجمع		
				Number of Rooms in Housing Unit									
				غير مبين Not Stated	+6	5	4	3	2	1			
Palestinian Territory	Total	Housing Units	629,253	12,379	35,822	85,077	181,315	195,434	95,969	23,257	مساكن	المجموع	الأراضي الفلسطينية
		Persons	3,666,701	59,617	275,863	566,773	1,135,094	1,090,406	453,907	85,041	أفراد		
	Urban	Housing Units	463,741	9,994	25,853	64,392	135,917	144,982	67,846	14,757	مساكن	حضر	
		Persons	2,695,917	47,855	198,064	426,067	846,859	804,479	319,306	53,287	أفراد		
	Rural	Housing Units	109,886	1,804	7,339	14,795	31,324	31,480	17,300	5,844	مساكن	ريف	
		Persons	629,079	8,758	53,508	95,787	192,743	174,421	81,613	22,249	أفراد		
	Camps	Housing Units	55,626	581	2,630	5,890	14,074	18,972	10,823	2,656	مساكن	مخيم	
		Persons	341,705	3,004	24,291	44,919	95,492	111,506	52,988	9,505	أفراد		
West Bank	Total	Housing Units	414,493	10,962	23,181	52,852	114,322	131,056	65,972	16,148	مساكن	المجموع	الضفة الغربية
		Persons	2,279,452	50,475	162,861	327,727	677,582	701,893	301,414	57,500	أفراد		
	Urban	Housing Units	288,289	8,791	15,448	36,785	79,596	92,976	45,149	9,544	مساكن	حضر	
		Persons	1,565,772	40,102	106,588	223,538	465,097	493,077	204,348	33,022	أفراد		
	Rural	Housing Units	103,742	1,767	7,081	14,114	29,258	29,671	16,312	5,539	مساكن	ريف	
		Persons	591,023	8,516	51,384	90,896	179,087	163,475	76,620	21,045	أفراد		
	Camps	Housing Units	22,462	404	652	1,953	5,468	8,409	4,511	1,065	مساكن	مخيم	
		Persons	122,657	1,857	4,889	13,293	33,398	45,341	20,446	3,433	أفراد		
Jenin	Total	Housing Units	46,541	834	2,344	6,003	14,159	15,005	6,490	1,706	مساكن	المجموع	جنين
		Persons	251,666	3,669	16,400	37,181	81,860	78,818	28,734	5,004	أفراد		
	Urban	Housing Units	27,502	577	1,521	3,801	8,446	8,532	3,683	942	مساكن	حضر	
		Persons	148,227	2,492	10,559	23,305	48,394	44,283	16,375	2,819	أفراد		
	Rural	Housing Units	17,038	230	791	2,064	5,205	5,618	2,439	691	مساكن	ريف	
		Persons	93,263	1,053	5,635	12,971	30,550	30,156	10,891	2,007	أفراد		
	Camps	Housing Units	2,001	27	32	138	508	855	368	73	مساكن	مخيم	
		Persons	10,176	124	206	905	2,916	4,379	1,468	178	أفراد		

جدول 4 (تابع): المساكن المأهولة والأفراد في الأراضي الفلسطينية حسب المحافظة ونوع التجمع وعدد الغرف في المسكن، 2007

Table 4 (Cont.): Occupied Housing Units and Persons in Palestinian Territory by Governorate, Type of Locality and Number of Rooms in Housing Unit, 2007

Governorate	Type of Locality	المجموع Total	عدد الغرف في المسكن								المحافظة نوع التجمع				
			غير مبين Not Stated	+6	5	4	3	2	1						
Tubas	Total	Housing Units	8,628	140	501	1,123	2,572	2,415	1,302	575	مساكين	المجموع	طوباس		
		Persons	48,164	645	3,609	7,212	15,132	13,033	6,079	2,454	أفراد				
	Urban	Housing Units	5,774	79	365	809	1,809	1,670	806	236	مساكين	حضر			
		Persons	32,100	324	2,656	5,199	10,545	8,953	3,727	696	أفراد				
	Rural	Housing Units	1,850	50	112	227	484	383	284	310	مساكين	ريف			
		Persons	10,590	279	776	1,447	2,923	2,118	1,387	1,660	أفراد				
	Camps	Housing Units	1,004	11	24	87	279	362	212	29	مساكين	مخيم			
		Persons	5,474	42	177	566	1,664	1,962	965	98	أفراد				
	Tulkarm	Total	Housing Units	29,708	435	1,576	4,532	8,929	8,978	4,259	999	مساكين		المجموع	طولكرم
			Persons	156,734	1,770	10,448	26,959	49,963	45,968	18,603	3,023	أفراد			
Urban		Housing Units	20,098	302	1,187	3,439	6,290	5,795	2,532	553	مساكين	حضر			
		Persons	105,322	1,209	7,705	20,066	34,661	29,131	10,893	1,657	أفراد				
Rural		Housing Units	6,456	116	336	921	1,980	1,988	889	226	مساكين	ريف			
		Persons	34,422	496	2,348	5,690	11,299	10,251	3,719	619	أفراد				
Camps		Housing Units	3,154	17	53	172	659	1,195	838	220	مساكين	مخيم			
		Persons	16,990	65	395	1,203	4,003	6,586	3,991	747	أفراد				
Nablus		Total	Housing Units	58,750	397	3,135	8,281	17,737	17,944	9,028	2,228	مساكين	المجموع	نابلس	
			Persons	315,754	1,656	21,194	49,076	100,347	93,937	41,588	7,956	أفراد			
	Urban	Housing Units	33,705	259	1,832	5,698	11,257	9,818	4,081	760	مساكين	حضر			
		Persons	174,203	1,013	11,559	31,880	60,238	48,914	17,980	2,619	أفراد				
	Rural	Housing Units	19,489	109	1,187	2,267	5,305	5,879	3,607	1,135	مساكين	ريف			
		Persons	111,195	537	8,791	14,967	32,794	32,774	17,161	4,171	أفراد				
	Camps	Housing Units	5,556	29	116	316	1,175	2,247	1,340	333	مساكين	مخيم			
		Persons	30,356	106	844	2,229	7,315	12,249	6,447	1,166	أفراد				

جدول 4 (تابع): المساكن المأهولة والأفراد في الأراضي الفلسطينية حسب المحافظة ونوع التجمع وعدد الغرف في المسكن، 2007

Table 4 (Cont.): Occupied Housing Units and Persons in Palestinian Territory by Governorate, Type of Locality and Number of Rooms in Housing Unit, 2007

Governorate Type of Locality			Total المجموع	عدد الغرف في المسكن Number of Rooms in Housing Unit							المحافظة نوع التجمع				
				غير مبين Not Stated	+6	5	4	3	2	1					
Qalqiliya	Total	Housing Units	16,000	202	789	1,860	5,090	5,423	2,153	483	مساكين	المجموع	قلقيلية		
		Persons	88,503	974	5,757	11,819	30,264	28,469	9,647	1,573	أفراد				
	Urban	Housing Units	9,915	152	418	1,144	3,242	3,477	1,263	219	مساكين	حضر			
		Persons	53,897	734	2,976	7,203	18,848	17,811	5,611	714	أفراد				
	Rural	Housing Units	6,085	50	371	716	1,848	1,946	890	264	مساكين	ريف			
		Persons	34,606	240	2,781	4,616	11,416	10,658	4,036	859	أفراد				
	Camps	Housing Units	-	-	-	-	-	-	-	-	مساكين	مخيم			
		Persons	-	-	-	-	-	-	-	-	أفراد				
	Salfit	Total	Housing Units	10,958	66	800	1,633	3,348	3,221	1,431	459	مساكين		المجموع	سلفيت
			Persons	58,776	321	5,630	10,199	19,306	16,096	5,885	1,339	أفراد			
Urban		Housing Units	4,144	27	261	544	1,264	1,319	595	134	مساكين	حضر			
		Persons	21,310	121	1,769	3,312	7,129	6,242	2,327	410	أفراد				
Rural		Housing Units	6,814	39	539	1,089	2,084	1,902	836	325	مساكين	ريف			
		Persons	37,466	200	3,861	6,887	12,177	9,854	3,558	929	أفراد				
Camps		Housing Units	-	-	-	-	-	-	-	-	مساكين	مخيم			
		Persons	-	-	-	-	-	-	-	-	أفراد				
Ramallah & Al-Bireh		Total	Housing Units	49,637	1,783	5,792	9,854	13,998	11,363	5,281	1,566	مساكين	المجموع	رام الله والبيرة	
			Persons	262,417	6,982	36,761	56,715	77,404	56,530	22,677	5,348	أفراد			
	Urban	Housing Units	27,150	1,481	3,364	5,998	7,638	5,734	2,296	639	مساكين	حضر			
		Persons	135,913	5,650	20,069	32,366	39,511	26,808	9,474	2,035	أفراد				
	Rural	Housing Units	19,744	205	2,304	3,551	5,555	4,661	2,627	841	مساكين	ريف			
		Persons	111,233	916	15,715	22,286	32,908	24,625	11,730	3,053	أفراد				
	Camps	Housing Units	2,743	97	124	305	805	968	358	86	مساكين	مخيم			
		Persons	15,271	416	977	2,063	4,985	5,097	1,473	260	أفراد				

جدول 4 (تابع): المساكن المأهولة والأفراد في الأراضي الفلسطينية حسب المحافظة ونوع التجمع وعدد الغرف في المسكن، 2007

Table 4 (Cont.): Occupied Housing Units and Persons in Palestinian Territory by Governorate, Type of Locality and Number of Rooms in Housing Unit, 2007

Governorate	Type of Locality		المجموع Total	عدد الغرف في المسكن Number of Rooms in Housing Unit							المحافظة نوع التجمع		
				غير مبين Not Stated	+6	5	4	3	2	1			
Jericho & Al-Aghwar	Total	Housing Units	7,262	257	296	679	1,727	2,425	1,304	574	مسكن	المجموع	أريحا والأغوار
		Persons	40,286	1,170	2,137	4,446	10,348	13,008	6,487	2,690	أفراد		
	Urban	Housing Units	3,988	188	170	419	1,072	1,369	580	190	مسكن	حضر	
		Persons	21,344	800	1,157	2,655	6,154	7,031	2,633	914	أفراد		
	Rural	Housing Units	1,473	18	51	75	230	430	381	288	مسكن	ريف	
		Persons	9,074	104	461	522	1,616	2,604	2,303	1,464	أفراد		
	Camps	Housing Units	1,801	51	75	185	425	626	343	96	مسكن	مخيم	
		Persons	9,868	266	519	1,269	2,578	3,373	1,551	312	أفراد		
	Total	Housing Units	67,893	4,766	1,915	4,610	12,865	26,667	14,349	2,721	مسكن	المجموع	القدس
		Persons	349,868	22,988	12,876	28,645	74,327	139,783	61,915	9,334	أفراد		
Jerusalem	Urban	Housing Units	59,920	4,088	1,400	3,588	10,918	24,478	13,088	2,360	مسكن	حضر	
		Persons	305,249	19,757	9,351	21,948	62,471	127,780	55,948	7,994	أفراد		
	Rural	Housing Units	6,508	586	485	882	1,595	1,618	1,027	315	مسكن	ريف	
		Persons	36,657	2,796	3,311	5,753	9,749	8,873	4,950	1,225	أفراد		
	Camps	Housing Units	1,465	92	30	140	352	571	234	46	مسكن	مخيم	
		Persons	7,962	435	214	944	2,107	3,130	1,017	115	أفراد		
	Total	Housing Units	31,471	823	1,925	5,696	9,301	8,480	4,163	1,083	مسكن	المجموع	بيت لحم
		Persons	169,280	3,636	13,024	33,606	52,602	43,634	18,822	3,956	أفراد		
	Urban	Housing Units	20,596	505	1,326	3,810	6,200	5,486	2,630	639	مسكن	حضر	
		Persons	109,166	2,050	8,743	22,045	34,439	27,765	11,845	2,279	أفراد		
Bethlehem	Rural	Housing Units	8,464	269	512	1,535	2,420	2,227	1,142	359	مسكن	ريف	
		Persons	47,675	1,349	3,704	9,468	14,394	11,966	5,352	1,442	أفراد		
	Camps	Housing Units	2,411	49	87	351	681	767	391	85	مسكن	مخيم	
		Persons	12,439	237	577	2,093	3,769	3,903	1,625	235	أفراد		
	Total	Housing Units	31,471	823	1,925	5,696	9,301	8,480	4,163	1,083	مسكن	المجموع	بيت لحم
		Persons	169,280	3,636	13,024	33,606	52,602	43,634	18,822	3,956	أفراد		

جدول 4 (تابع): المساكن المأهولة والأفراد في الأراضي الفلسطينية حسب المحافظة ونوع التجمع وعدد الغرف في المسكن، 2007

Table 4 (Cont.): Occupied Housing Units and Persons in Palestinian Territory by Governorate, Type of Locality and Number of Rooms in Housing Unit, 2007

Governorate	Type of Locality	المجموع Total	عدد الغرف في المسكن							نوع التجمع المحافظة		
			غير مبين Not Stated	+6	5	4	3	2	1	المجموع	نوع التجمع	المحافظة
Hebron	Total	Housing Units	87,645	1,259	4,108	8,581	24,596	29,135	16,212	3,754	مسكن	الخليل
		Persons	538,004	6,664	35,025	61,869	166,029	172,617	80,977	14,823	أفراد	
	Urban	Housing Units	75,497	1,133	3,604	7,535	21,460	25,298	13,595	2,872	مسكن	
		Persons	459,041	5,952	30,044	53,559	142,707	148,359	67,535	10,885	أفراد	
	Rural	Housing Units	9,821	95	393	787	2,552	3,019	2,190	785	مسكن	
		Persons	64,842	546	4,001	6,289	19,261	19,596	11,533	3,616	أفراد	
	Camps	Housing Units	2,327	31	111	259	584	818	427	97	مسكن	
		Persons	14,121	166	980	2,021	4,061	4,662	1,909	322	أفراد	
Gaza Strip	Total	Housing Units	214,760	1,417	12,641	32,225	66,993	64,378	29,997	7,109	مسكن	قطاع غزة
		Persons	1,387,249	9,142	113,002	239,046	457,512	388,513	152,493	27,541	أفراد	
	Urban	Housing Units	175,452	1,203	10,405	27,607	56,321	52,006	22,697	5,213	مسكن	
		Persons	1,130,145	7,753	91,476	202,529	381,762	311,402	114,958	20,265	أفراد	
	Rural	Housing Units	6,144	37	258	681	2,066	1,809	988	305	مسكن	
		Persons	38,056	242	2,124	4,891	13,656	10,946	4,993	1,204	أفراد	
	Camps	Housing Units	33,164	177	1,978	3,937	8,606	10,563	6,312	1,591	مسكن	
		Persons	219,048	1,147	19,402	31,626	62,094	66,165	32,542	6,072	أفراد	
North Gaza	Total	Housing Units	39,604	144	2,554	6,775	13,339	11,014	4,676	1,102	مسكن	شمال غزة
		Persons	265,355	958	23,629	51,709	93,546	67,786	23,531	4,196	أفراد	
	Urban	Housing Units	33,147	127	2,192	6,064	11,734	8,805	3,424	801	مسكن	
		Persons	221,423	841	19,978	45,660	81,455	53,419	17,014	3,056	أفراد	
	Rural	Housing Units	413	8	6	26	136	130	81	26	مسكن	
		Persons	2,760	58	53	238	1,091	833	382	105	أفراد	
	Camps	Housing Units	6,044	9	356	685	1,469	2,079	1,171	275	مسكن	
		Persons	41,172	59	3,598	5,811	11,000	13,534	6,135	1,035	أفراد	

جدول 4 (تابع): المساكن المأهولة والأفراد في الأراضي الفلسطينية حسب المحافظة ونوع التجمع وعدد الغرف في المسكن، 2007

Table 4 (Cont.): Occupied Housing Units and Persons in Palestinian Territory by Governorate, Type of Locality and Number of Rooms in Housing Unit, 2007

GovernorateType of Locality			Totalالمجموع	عدد الغرف في المسكنNumber of Rooms in Housing Unit							المحافظةنوع التجمع				
				غير مبين Not Stated	+6	5	4	3	2	1					
Gaza	Total	Housing Units	75,023	559	3,962	10,048	22,783	24,236	11,094	2,341	مساكن	المجموع	غزة		
		Persons	484,628	3,407	35,387	72,834	155,754	148,324	59,089	9,833	أفراد				
	Urban	Housing Units	67,997	541	3,751	9,549	20,885	21,926	9,477	1,868	مساكن	حضر			
		Persons	438,547	3,292	33,183	68,695	142,263	133,092	50,152	7,870	أفراد				
	Rural	Housing Units	1,944	5	49	97	693	552	394	154	مساكن	ريف			
		Persons	12,249	36	519	770	4,329	3,570	2,305	720	أفراد				
	Camps	Housing Units	5,082	13	162	402	1,205	1,758	1,223	319	مساكن	مخيم			
		Persons	33,832	79	1,685	3,369	9,162	11,662	6,632	1,243	أفراد				
	Deir Al-Balah	Total	Housing Units	31,340	214	2,210	4,826	9,297	8,937	4,632	1,224	مساكن		المجموع	دير البلح
			Persons	200,689	1,263	19,261	36,209	63,176	53,382	22,815	4,583	أفراد			
Urban		Housing Units	19,723	118	1,485	3,251	6,039	5,401	2,674	755	مساكن	حضر			
		Persons	125,955	702	12,534	24,097	40,622	32,162	13,039	2,799	أفراد				
Rural		Housing Units	310	13	25	67	83	71	38	13	مساكن	ريف			
		Persons	1,900	72	211	403	538	437	200	39	أفراد				
Camps		Housing Units	11,307	83	700	1,508	3,175	3,465	1,920	456	مساكن	مخيم			
		Persons	72,834	489	6,516	11,709	22,016	20,783	9,576	1,745	أفراد				
Khan Yunis		Total	Housing Units	42,402	117	2,443	6,663	13,797	12,535	5,470	1,377	مساكن	المجموع	خانيونس	
			Persons	265,953	703	20,904	48,367	91,224	73,223	26,423	5,109	أفراد			
	Urban	Housing Units	34,333	99	1,896	5,536	11,431	10,132	4,217	1,022	مساكن	حضر			
		Persons	214,056	617	15,785	39,862	74,784	58,814	20,405	3,789	أفراد				
	Rural	Housing Units	2,526	5	138	406	886	752	282	57	مساكن	ريف			
		Persons	14,935	41	977	2,731	5,643	4,189	1,192	162	أفراد				
	Camps	Housing Units	5,543	13	409	721	1,480	1,651	971	298	مساكن	مخيم			
		Persons	36,962	45	4,142	5,774	10,797	10,220	4,826	1,158	أفراد				

جدول 4 (تابع): المساكن المأهولة والأفراد في الأراضي الفلسطينية حسب المحافظة ونوع التجمع وعدد الغرف في المسكن، 2007

Table 4 (Cont.): Occupied Housing Units and Persons in Palestinian Territory by Governorate, Type of Locality and Number of Rooms in Housing Unit, 2007

Governorate Type of Locality			المجموع Total	عدد الغرف في المسكن Number of Rooms in Housing Unit							المحافظة نوع التجمع		
				غير مبين Not Stated	+6	5	4	3	2	1			
Rafah	Total	Housing Units	26,391	383	1,472	3,913	7,777	7,656	4,125	1,065	مساكين	المجموع	رفح
		Persons	170,624	2,811	13,821	29,927	53,812	45,798	20,635	3,820	أفراد		
	Urban	Housing Units	20,252	318	1,081	3,207	6,232	5,742	2,905	767	مساكين	حضر	
		Persons	130,164	2,301	9,996	24,215	42,638	33,915	14,348	2,751	أفراد		
	Rural	Housing Units	951	6	40	85	268	304	193	55	مساكين	ريف	
		Persons	6,212	35	364	749	2,055	1,917	914	178	أفراد		
	Camps	Housing Units	5,188	59	351	621	1,277	1,610	1,027	243	مساكين	مخيم	
		Persons	34,248	475	3,461	4,963	9,119	9,966	5,373	891	أفراد		

جدول 5: المساكن المأهولة والأفراد في الأراضي الفلسطينية* حسب نوع التجمع وعدد الغرف المخصصة للنوم في المسكن، 2007

Table 5: Occupied Housing Units and Persons in Palestinian Territory* by Type of Locality and Number of Rooms for Sleeping in Housing Unit, 2007

Type of Locality		متوسط عدد الغرف المخصصة للنوم في المسكن Average Number of Rooms for sleeping in Housing Unit	المجموع Total	عدد الغرف المخصصة للنوم Number of Rooms for sleeping							نوع التجمع	
				غير مبين Not Stated	+6	5	4	3	2	1		
Palestinian Territory	Housing Units	2.19	584,550	11,586	2,532	5,368	27,469	162,879	238,203	136,513	مسكن	الأراضي الفلسطينية
	Persons	-	3,441,285	55,849	30,394	54,365	239,320	1,145,006	1,400,441	515,910	أفراد	
Urban	Housing Units	2.22	419,038	9,196	1,789	3,863	20,206	121,602	170,558	91,824	مسكن	حضر
	Persons	-	2,470,501	44,041	21,447	39,121	175,619	847,500	995,458	347,315	أفراد	
Rural	Housing Units	2.08	109,886	1,812	362	702	3,856	27,529	45,284	30,341	مسكن	ريف
	Persons	-	629,079	8,837	3,656	6,488	31,856	191,729	269,261	117,252	أفراد	
Camps	Housing Units	2.19	55,626	578	381	803	3,407	13,748	22,361	14,348	مسكن	مخيمات
	Persons	-	341,705	2,971	5,291	8,756	31,845	105,777	135,722	51,343	أفراد	
West Bank	Housing Units	2.09	369,790	10,144	1,063	2,039	11,647	93,177	156,654	95,066	مسكن	الضفة الغربية
	Persons	-	2,054,036	46,598	10,537	18,030	92,896	619,498	903,043	363,434	أفراد	
Urban	Housing Units	2.11	243,586	7,966	690	1,309	7,552	63,306	103,616	59,147	مسكن	حضر
	Persons	-	1,340,356	36,144	6,755	11,326	59,377	411,215	589,072	226,467	أفراد	
Rural	Housing Units	2.07	103,742	1,773	338	654	3,559	25,522	42,819	29,077	مسكن	ريف
	Persons	-	591,023	8,593	3,382	5,971	29,037	177,293	254,205	112,542	أفراد	
Camps	Housing Units	1.95	22,462	405	35	76	536	4,349	10,219	6,842	مسكن	مخيمات
	Persons	-	122,657	1,861	400	733	4,482	30,990	59,766	24,425	أفراد	
Gaza Strip	Housing Units	2.36	214,760	1,442	1,469	3,329	15,822	69,702	81,549	41,447	مسكن	قطاع غزة
	Persons	-	1,387,249	9,251	19,857	36,335	146,424	525,508	497,398	152,476	أفراد	
Urban	Housing Units	2.37	175,452	1,230	1,099	2,554	12,654	58,296	66,942	32,677	مسكن	حضر
	Persons	-	1,130,145	7,897	14,692	27,795	116,242	436,285	406,386	120,848	أفراد	
Rural	Housing Units	2.26	6,144	39	24	48	297	2,007	2,465	1,264	مسكن	ريف
	Persons	-	38,056	244	274	517	2,819	14,436	15,056	4,710	أفراد	
Camps	Housing Units	2.35	33,164	173	346	727	2,871	9,399	12,142	7,506	مسكن	مخيمات
	Persons	-	219,048	1,110	4,891	8,023	27,363	74,787	75,956	26,918	أفراد	

* Data exclude those parts of Jerusalem which were annexed by Israel in 1967.

* البيانات لا تشمل ذلك الجزء من محافظة القدس والذي ضمته إسرائيل عنوة بعيد احتلالها للضفة الغربية عام 1967

جدول 6: المساكن المأهولة والأفراد في الأراضي الفلسطينية* حسب نوع المسكن ونوع التجمع والمصدر الرئيسي للمياه، 2007

Table 6: Occupied Housing Units and Persons in Palestinian Territory* by Type of Housing Unit, Type of Locality and Main Source of Water in Housing Unit , 2007

Type of Locality and Type of Housing Unit		المجموع Total	Main Source of Water					المصدر الرئيسي للمياه		نوع التجمع ونوع المسكن	
			غير مبين Not Stated	أخرى Other	صهاريج (تنتكات) Water Tanks	ينابيع Springs	آبار جمع مياه الامطار Well (to Gather Rain Water)	شبكة مياه عامة Public Network			
Palestinian Territory											الأراضي الفلسطينية
Villa	Housing Units	9,802	22	105	384	21	449	8,821	مساكين	فيلا	
	Persons	62,661	111	710	2,551	148	3,007	56,134	أفراد		
House	Housing Units	238,340	162	4,785	21,654	906	20,618	190,215	مساكين	دار	
	Persons	1,543,455	772	30,711	138,895	5,459	127,865	1,239,753	أفراد		
Apartment	Housing Units	327,745	1,082	1,934	11,971	533	10,399	301,826	مساكين	شقة	
	Persons	1,791,700	4,691	11,049	62,041	2,748	53,991	1,657,180	أفراد		
Separate Room	Housing Units	784	5	112	115	10	115	427	مساكين	غرفة مستقلة	
	Persons	1,776	29	183	271	21	227	1,045	أفراد		
Tent	Housing Units	1,144	15	85	717	52	102	173	مساكين	خيمة	
	Persons	6,559	91	379	4,150	343	595	1,001	أفراد		
Marginal	Housing Units	1,749	4	195	562	14	65	909	مساكين	براكية	
	Persons	10,541	21	1,041	3,324	86	448	5,621	أفراد		
Others	Housing Units	212	1	15	37	5	38	116	مساكين	أخرى	
	Persons	1,283	1	60	225	30	262	705	أفراد		
Not Stated	Housing Units	4,774	2,507	4	79	10	49	2,125	مساكين	غير مبين	
	Persons	23,310	12,924	20	405	61	292	9,608	أفراد		
Total	Housing Units	584,550	3,798	7,235	35,519	1,551	31,835	504,612	مساكين	المجموع	
	Persons	3,441,285	18,640	44,153	211,862	8,896	186,687	2,971,047	أفراد		
Urban										حضر	
Villa	Housing Units	7,395	19	87	237	10	296	6,746	مساكين	فيلا	
	Persons	46,730	97	597	1,622	67	1,987	42,360	أفراد		
House	Housing Units	150,188	111	3,798	10,777	512	11,414	123,576	مساكين	دار	
	Persons	986,295	536	24,772	69,886	3,178	72,251	815,672	أفراد		
Apartment	Housing Units	256,111	932	1,752	6,608	365	6,710	239,744	مساكين	شقة	
	Persons	1,411,536	4,042	10,134	34,617	1,864	35,746	1,325,133	أفراد		
Separate Room	Housing Units	424	1	65	60	2	65	231	مساكين	غرفة مستقلة	
	Persons	909	3	101	131	3	141	530	أفراد		
Tent	Housing Units	328	5	61	144	5	41	72	مساكين	خيمة	
	Persons	1,834	34	262	855	35	267	381	أفراد		
Marginal	Housing Units	794	2	143	166	6	42	435	مساكين	براكية	
	Persons	4,650	10	750	947	35	289	2,619	أفراد		
Others	Housing Units	132	1	11	9	2	20	89	مساكين	أخرى	
	Persons	793	1	53	50	5	151	533	أفراد		
Not Stated	Housing Units	3,666	2,005	4	33	4	30	1,590	مساكين	غير مبين	
	Persons	17,754	10,305	20	159	16	170	7,084	أفراد		
Total	Housing Units	419,038	3,076	5,921	18,034	906	18,618	372,483	مساكين	المجموع	
	Persons	2,470,501	15,028	36,689	108,267	5,203	111,002	2,194,312	أفراد		

جدول 6 (تابع): المساكن المأهولة والأفراد في الأراضي الفلسطينية* حسب نوع المسكن و نوع التجمع والمصدر الرئيسي للمياه، 2007

Table 6 (Cont.): Occupied Housing Units and Persons in the Palestinian Territory* by Type of Housing Unit, Type of Locality and Main Source of Water in Housing Unit, 2007

Type of Locality and Type of Housing Unit		المجموع Total	Main Source of Water					المصدر الرئيسي للمياه		نوع التجمع ونوع المسكن	
			غير مبين Not Stated	أخرى Other	صهاريج (تتكات) Water Tanks	ينابيع Springs	آبار جمع مياه الأمطار Well (to Gather Rain Water)	شبكة مياه عامة Public Network			
Rural	Villa	Housing Units	1,777	2	18	145	10	152	1,450	مساكين	ريف
		Persons	11,441	10	113	913	73	1,013	9,319	أفراد	فيلا
	House	Housing Units	62,394	36	954	10,843	389	9,099	41,073	مساكين	دار
		Persons	383,120	175	5,802	68,839	2,255	54,856	251,193	أفراد	
	Apartment	Housing Units	42,723	111	163	5,349	167	3,595	33,338	مساكين	شقة
		Persons	218,709	481	832	27,345	871	17,626	171,554	أفراد	
	Separate Room	Housing Units	322	4	43	55	8	49	163	مساكين	غرفة مستقلة
		Persons	770	26	75	140	18	84	427	أفراد	
	Tent	Housing Units	814	10	23	573	47	61	100	مساكين	خيمة
		Persons	4,713	57	111	3,295	308	328	614	أفراد	
	Marginal	Housing Units	932	2	49	395	8	23	455	مساكين	براكية
		Persons	5,763	11	286	2,376	51	159	2,880	أفراد	
	Others	Housing Units	71	-	4	28	3	18	18	مساكين	أخرى
		Persons	417	-	7	175	25	111	99	أفراد	
Not Stated	Housing Units	853	348	-	46	6	19	434	مساكين	غير مبين	
	Persons	4,146	1,674	-	246	45	122	2,059	أفراد		
Total	Housing Units	109,886	513	1,254	17,434	638	13,016	77,031	مساكين	المجموع	
	Persons	629,079	2,434	7,226	103,329	3,646	74,299	438,145	أفراد		
Camps	Villa	Housing Units	630	1	-	2	1	1	625	مساكين	مخيمات
		Persons	4,490	4	-	16	8	7	4,455	أفراد	فيلا
	House	Housing Units	25,758	15	33	34	5	105	25,566	مساكين	دار
		Persons	174,040	61	137	170	26	758	172,888	أفراد	
	Apartment	Housing Units	28,911	39	19	14	1	94	28,744	مساكين	شقة
		Persons	161,455	168	83	79	13	619	160,493	أفراد	
	Separate Room	Housing Units	38	-	4	-	-	1	33	مساكين	غرفة مستقلة
		Persons	97	-	7	-	-	2	88	أفراد	
	Tent	Housing Units	2	-	1	-	-	-	1	مساكين	خيمة
		Persons	12	-	6	-	-	-	6	أفراد	
	Marginal	Housing Units	23	-	3	1	-	-	19	مساكين	براكية
		Persons	128	-	5	1	-	-	122	أفراد	
	Others	Housing Units	9	-	-	-	-	-	9	مساكين	أخرى
		Persons	73	-	-	-	-	-	73	أفراد	
Not Stated	Housing Units	255	154	-	-	-	-	101	مساكين	غير مبين	
	Persons	1,410	945	-	-	-	-	465	أفراد		
Total	Housing Units	55,626	209	60	51	7	201	55,098	مساكين	المجموع	
	Persons	341,705	1,178	238	266	47	1,386	338,590	أفراد		

* Data exclude those parts of Jerusalem which were annexed by Israel in 1967.

* البيانات لا تشمل ذلك الجزء من محافظة القدس والذي ضمته إسرائيل عنوة بعيد احتلالها للضفة الغربية عام 1967

جدول 7: المساكن المأهولة والأفراد في الأراضي الفلسطينية* حسب المحافظة ونوع التجمع والمصدر الرئيسي للمياه، 2007

Table 7: Occupied Housing Units and Persons in Palestinian Territory* by Governorate, Type of Locality and Main Source of Water, 2007

Governorate	Type of Locality		المجموع Total	المصدر الرئيسي للمياه Main Source of Water						نوع التجمع المحافظة		
				غير مبين Not Stated	أخرى Other	صهاريج (تتكات) Water Tanks	ينابيع Springs	آبار جمع مياه الامطار Well (to Gather Rain Water)	شبكة مياه عامة Public Network			
Palestinian Territory	Total	Housing Units	584,550	3,798	7,235	35,519	1,551	31,835	504,612	مساكن	المجموع	الأراضي الفلسطينية
		Persons	3,441,285	18,640	44,153	211,862	8,896	186,687	2,971,047	أفراد		
	Urban	Housing Units	419,038	3,076	5,921	18,034	906	18,618	372,483	مساكن	حضر	
		Persons	2,470,501	15,028	36,689	108,267	5,203	111,002	2,194,312	أفراد		
	Rural	Housing Units	109,886	513	1,254	17,434	638	13,016	77,031	مساكن	ريف	
		Persons	629,079	2,434	7,226	103,329	3,646	74,299	438,145	أفراد		
	Camps	Housing Units	55,626	209	60	51	7	201	55,098	مساكن	مخيم	
		Persons	341,705	1,178	238	266	47	1,386	338,590	أفراد		
	Total	Housing Units	369,790	2,905	1,123	35,170	1,441	30,391	298,760	مساكن	المجموع	
		Persons	2,054,036	12,974	5,403	209,829	8,149	177,080	1,640,601	أفراد		
West Bank	Urban	Housing Units	243,586	2,311	636	17,710	810	17,373	204,746	مساكن	حضر	الضفة الغربية
		Persons	1,340,356	10,215	3,090	106,359	4,539	102,768	1,113,385	أفراد		
	Rural	Housing Units	103,742	492	465	17,422	629	13,001	71,733	مساكن	ريف	
		Persons	591,023	2,309	2,242	103,251	3,598	74,207	405,416	أفراد		
	Camps	Housing Units	22,462	102	22	38	2	17	22,281	مساكن	مخيم	
		Persons	122,657	450	71	219	12	105	121,800	أفراد		
	Total	Housing Units	46,541	235	112	8,013	197	7,237	30,747	مساكن	المجموع	
		Persons	251,666	1,003	429	44,405	1,054	39,160	165,615	أفراد		
	Urban	Housing Units	27,502	159	59	2,884	132	3,738	20,530	مساكن	حضر	
		Persons	148,227	673	246	15,802	689	20,163	110,654	أفراد		
Jenin	Rural	Housing Units	17,038	69	51	5,107	65	3,499	8,247	مساكن	ريف	جنين
		Persons	93,263	296	180	28,484	365	18,997	44,941	أفراد		
	Camps	Housing Units	2,001	7	2	22	-	-	1,970	مساكن	مخيم	
		Persons	10,176	34	3	119	-	-	10,020	أفراد		
	Total	Housing Units	46,541	235	112	8,013	197	7,237	30,747	مساكن	المجموع	
		Persons	251,666	1,003	429	44,405	1,054	39,160	165,615	أفراد		

جدول 7 (تابع): المساكن المأهولة والأفراد في الأراضي الفلسطينية* حسب المحافظة ونوع التجمع والمصدر الرئيسي للمياه، 2007

Table 7 (Cont.): Occupied Housing Units and Persons in Palestinian Territory* by Governorate, Type of Locality and Main Source of Water, 2007

Governorate	Type of Locality		المجموع Total	المصدر الرئيسي للمياه Main Source of Water						نوع التجمع المحافظة		
				غير مبين Not Stated	أخرى Other	صهاريج (تتكات) Water Tanks	ينابيع Springs	آبار جمع مياه الأمطار Well (to Gather Rain Water)	شبكة مياه عامة Public Network			
Tubas	Total	Housing Units	8,628	80	149	3,792	39	184	4,384	مساكن	المجموع	طوباس
		Persons	48,164	410	834	21,443	222	949	24,306	أفراد		
	Urban	Housing Units	5,774	27	14	2,966	6	142	2,619	مساكن	حضر	
		Persons	32,100	92	38	16,764	40	734	14,432	أفراد		
	Rural	Housing Units	1,850	53	133	824	33	42	765	مساكن	ريف	
		Persons	10,590	318	786	4,669	182	215	4,420	أفراد		
	Camps	Housing Units	1,004	-	2	2	-	-	1,000	مساكن	مخيم	
		Persons	5,474	-	10	10	-	-	5,454	أفراد		
	Total	Housing Units	29,708	113	136	191	418	2,272	26,578	مساكن	المجموع	طولكرم
		Persons	156,734	464	701	1,067	2,196	12,067	140,239	أفراد		
Tulkarm	Urban	Housing Units	20,098	81	56	43	332	1,588	17,998	مساكن	حضر	
		Persons	105,322	331	275	234	1,792	8,488	94,202	أفراد		
	Rural	Housing Units	6,456	31	78	148	86	683	5,430	مساكن	ريف	
		Persons	34,422	129	421	833	404	3,573	29,062	أفراد		
	Camps	Housing Units	3,154	1	2	-	-	1	3,150	مساكن	مخيم	
		Persons	16,990	4	5	-	-	6	16,975	أفراد		
	Total	Housing Units	58,750	52	58	6,579	128	5,050	46,883	مساكن	المجموع	نابلس
		Persons	315,754	194	190	38,011	677	28,351	248,331	أفراد		
	Urban	Housing Units	33,705	32	21	1,390	27	1,067	31,168	مساكن	حضر	
		Persons	174,203	112	82	7,211	131	5,417	161,250	أفراد		
Nablus	Rural	Housing Units	19,489	19	35	5,189	101	3,978	10,167	مساكن	ريف	
		Persons	111,195	80	106	30,800	546	22,893	56,770	أفراد		
	Camps	Housing Units	5,556	1	2	-	-	5	5,548	مساكن	مخيم	
		Persons	30,356	2	2	-	-	41	30,311	أفراد		

جدول 7 (تابع): المساكن المأهولة والأفراد في الأراضي الفلسطينية* حسب المحافظة ونوع التجمع والمصدر الرئيسي للمياه، 2007

Table 7 (Cont.): Occupied Housing Units and Persons in Palestinian Territory* by Governorate, Type of Locality and Main Source of Water, 2007

Governorate	Type of Locality		المجموع Total	المصدر الرئيسي للمياه Main Source of Water						المحافظة نوع التجمع		
				غير مبين	أخرى	صهاريج (تتكات)	ينابيع	آبار جمع مياه الأمطار	شبكة مياه عامة			
				Not Stated	Other	Water Tanks	Springs	Well (to Gather Rain Water)	Public Network			
Qalqiliya	Total	Housing Units	16,000	51	13	307	31	761	14,837	مساكن	المجموع	قلقيلية
		Persons	88,503	199	52	1,717	159	4,189	82,187	أفراد		
	Urban	Housing Units	9,915	34	4	6	2	4	9,865	مساكن	حضر	
		Persons	53,897	125	16	25	8	34	53,689	أفراد		
	Rural	Housing Units	6,085	17	9	301	29	757	4,972	مساكن	ريف	
		Persons	34,606	74	36	1,692	151	4,155	28,498	أفراد		
	Camps	Housing Units	-	-	-	-	-	-	-	مساكن	مخيم	
		Persons	-	-	-	-	-	-	-	أفراد		
	Total	Housing Units	10,958	6	11	512	7	1,020	9,402	مساكن	المجموع	سلفيت
		Persons	58,776	38	31	2,815	38	5,341	50,513	أفراد		
Salfit	Urban	Housing Units	4,144	1	1	6	1	25	4,110	مساكن	حضر	
		Persons	21,310	6	1	48	3	129	21,123	أفراد		
	Rural	Housing Units	6,814	5	10	506	6	995	5,292	مساكن	ريف	
		Persons	37,466	32	30	2,767	35	5,212	29,390	أفراد		
	Camps	Housing Units	-	-	-	-	-	-	-	مساكن	مخيم	
		Persons	-	-	-	-	-	-	-	أفراد		
	Total	Housing Units	49,637	426	70	287	79	817	47,958	مساكن	المجموع	رام الله والبيرة
		Persons	262,417	1,579	241	1,807	492	4,355	253,943	أفراد		
	Urban	Housing Units	27,150	350	31	78	35	334	26,322	مساكن	حضر	
		Persons	135,913	1,273	125	457	210	1,699	132,149	أفراد		
Ramallah & Al-Bireh	Rural	Housing Units	19,744	54	38	208	44	481	18,919	مساكن	ريف	
		Persons	111,233	214	114	1,339	282	2,648	106,636	أفراد		
	Camps	Housing Units	2,743	22	1	1	-	2	2,717	مساكن	مخيم	
		Persons	15,271	92	2	11	-	8	15,158	أفراد		

جدول 7 (تابع): المساكن المأهولة والأفراد في الأراضي الفلسطينية* حسب المحافظة ونوع التجمع والمصدر الرئيسي للمياه، 2007

Table 7 (Cont.): Occupied Housing Units and Persons in Palestinian Territory* by Governorate, Type of Locality and Main Source of Water, 2007

Governorate	Type of Locality		المجموع Total	المصدر الرئيسي للمياه Main Source of Water						المحافظة نوع التجمع				
				غير مبين	أخرى	صهاريج (تنكات)	ينابيع	آبار جمع مياه الامطار	شبكة مياه عامة					
				Not Stated	Other	Water Tanks	Springs	Well (to Gather Rain Water)	Public Network					
Jericho & Al-Aghwar	Total	Housing Units	7,262	117	33	339	169	19	6,585	مساكُن	المجموع	أريحا والاعوار		
		Persons	40,286	531	159	2,022	963	98	36,513	أفراد				
	Urban	Housing Units	3,988	75	21	164	6	11	3,711	مساكُن	حضر	القدس		
		Persons	21,344	314	105	995	27	56	19,847	أفراد				
	Rural	Housing Units	1,473	11	8	165	161	4	1,124	مساكُن	ريف			
		Persons	9,074	54	41	961	924	18	7,076	أفراد				
	Camps	Housing Units	1,801	31	4	10	2	4	1,750	مساكُن	مخيم			
		Persons	9,868	163	13	66	12	24	9,590	أفراد				
	Jerusalem	Total	Housing Units	23,190	1,239	35	399	25	374	21,118	مساكُن		المجموع	
			Persons	124,452	5,781	157	2,454	162	2,055	113,843	أفراد			
Urban		Housing Units	15,217	1,097	13	84	5	41	13,977	مساكُن	حضر			
		Persons	79,833	5,151	47	516	27	197	73,895	أفراد				
Rural		Housing Units	6,508	122	22	315	20	332	5,697	مساكُن	ريف			
		Persons	36,657	554	110	1,938	135	1,851	32,069	أفراد				
Camps		Housing Units	1,465	20	-	-	-	1	1,444	مساكُن	مخيم			
		Persons	7,962	76	-	-	-	7	7,879	أفراد				
Bethlehem		Total	Housing Units	31,471	208	51	127	15	308	30,762	مساكُن	المجموع	بيت لحم	
			Persons	169,280	838	205	743	65	1,605	165,824	أفراد			
	Urban	Housing Units	20,596	120	34	49	10	264	20,119	مساكُن	حضر			
		Persons	109,166	433	155	267	47	1,406	106,858	أفراد				
	Rural	Housing Units	8,464	75	12	76	5	43	8,253	مساكُن	ريف			
		Persons	47,675	341	31	474	18	194	46,617	أفراد				
	Camps	Housing Units	2,411	13	5	2	-	1	2,390	مساكُن	مخيم			
		Persons	12,439	64	19	2	-	5	12,349	أفراد				

جدول 7 (تابع): المساكن المأهولة والأفراد في الأراضي الفلسطينية* حسب المحافظة ونوع التجمع والمصدر الرئيسي للمياه، 2007

Table 7 (Cont.): Occupied Housing Units and Persons in Palestinian Territory* by Governorate, Type of Locality and Main Source of Water, 2007

Governorate	Type of Locality		المجموع Total	المصدر الرئيسي للمياه Main Source of Water						نوع التجمع المحافظة		
				غير مبين Not Stated	أخرى Other	صهاريج (تتكات) Water Tanks	ينابيع Springs	آبار جمع مياه الأمطار Well (to Gather Rain Water)	شبكة مياه عامة Public Network			
Hebron	Total	Housing Units	87,645	378	455	14,624	333	12,349	59,506	مساكن	المجموع	الخليل
		Persons	538,004	1,937	2,404	93,345	2,121	78,910	359,287	أفراد		
	Urban	Housing Units	75,497	335	382	10,040	254	10,159	54,327	مساكن	حضر	
		Persons	459,041	1,705	2,000	64,040	1,565	64,445	325,286	أفراد		
	Rural	Housing Units	9,821	36	69	4,583	79	2,187	2,867	مساكن	ريف	
		Persons	64,842	217	387	29,294	556	14,451	19,937	أفراد		
	Camps	Housing Units	2,327	7	4	1	-	3	2,312	مساكن	مخيم	
		Persons	14,121	15	17	11	-	14	14,064	أفراد		
	Total	Housing Units	214,760	893	6,112	349	110	1,444	205,852	مساكن	المجموع	قطاع غزة
		Persons	1,387,249	5,666	38,750	2,033	747	9,607	1,330,446	أفراد		
Gaza Strip	Urban	Housing Units	175,452	765	5,285	324	96	1,245	167,737	مساكن	حضر	
		Persons	1,130,145	4,813	33,599	1,908	664	8,234	1,080,927	أفراد		
	Rural	Housing Units	6,144	21	789	12	9	15	5,298	مساكن	ريف	
		Persons	38,056	125	4,984	78	48	92	32,729	أفراد		
	Camps	Housing Units	33,164	107	38	13	5	184	32,817	مساكن	مخيم	
		Persons	219,048	728	167	47	35	1,281	216,790	أفراد		
	Total	Housing Units	39,604	19	378	47	12	60	39,088	مساكن	المجموع	شمال غزة
		Persons	265,355	106	2,391	233	81	442	262,102	أفراد		
	Urban	Housing Units	33,147	18	378	47	10	59	32,635	مساكن	حضر	
		Persons	221,423	103	2,391	233	60	433	218,203	أفراد		
North Gaza	Rural	Housing Units	413	-	-	-	-	1	412	مساكن	ريف	
		Persons	2,760	-	-	-	-	9	2,751	أفراد		
	Camps	Housing Units	6,044	1	-	-	2	-	6,041	مساكن	مخيم	
		Persons	41,172	3	-	-	21	-	41,148	أفراد		
	Total	Housing Units	39,604	19	378	47	12	60	39,088	مساكن	المجموع	شمال غزة
		Persons	265,355	106	2,391	233	81	442	262,102	أفراد		

جدول 7 (تابع): المساكن المأهولة والأفراد في الأراضي الفلسطينية* حسب المحافظة ونوع التجمع والمصدر الرئيسي للمياه، 2007

Table 7 (Cont.): Occupied Housing Units and Persons in Palestinian Territory* by Governorate, Type of Locality and Main Source of Water, 2007

Governorate			Type of Locality		المجموع Total	المصدر الرئيسي للمياه Main Source of Water						المحافظة نوع التجمع		
						غير مبين	أخرى	صهاريج (تنكات)	ينابيع	آبار جمع مياه الامطار	شبكة مياه عامة			
						Not Stated	Other	Water Tanks	Springs	Well (to Gather Rain Water)	Public Network			
Gaza	Total	Housing Units	75,023	385	902	58	20	254	73,404	مساكُن	المجموع	غزة		
		Persons	484,628	2,263	5,829	443	146	1,768	474,179	أفراد				
	Urban	Housing Units	67,997	377	645	55	18	244	66,658	مساكُن	حضر			
		Persons	438,547	2,208	4,198	425	136	1,698	429,882	أفراد				
	Rural	Housing Units	1,944	3	253	3	1	4	1,680	مساكُن	ريف			
		Persons	12,249	22	1,611	18	2	20	10,576	أفراد				
	Camps	Housing Units	5,082	5	4	-	1	6	5,066	مساكُن	مخيم			
		Persons	33,832	33	20	-	8	50	33,721	أفراد				
	Deir Al-Balah	Total	Housing Units	31,340	113	1,317	48	29	225	29,608	مساكُن		المجموع	دير البلح
			Persons	200,689	636	8,140	305	174	1,516	189,918	أفراد			
Urban		Housing Units	19,723	52	1,256	40	21	219	18,135	مساكُن	حضر			
		Persons	125,955	289	7,802	270	128	1,465	116,001	أفراد				
Rural		Housing Units	310	13	46	1	8	-	242	مساكُن	ريف			
		Persons	1,900	72	273	1	46	-	1,508	أفراد				
Camps		Housing Units	11,307	48	15	7	-	6	11,231	مساكُن	مخيم			
		Persons	72,834	275	65	34	-	51	72,409	أفراد				
Khan Yunis		Total	Housing Units	42,402	70	2,440	62	44	386	39,400	مساكُن	المجموع	خان يونس	
			Persons	265,953	356	15,606	348	311	2,552	246,780	أفراد			
	Urban	Housing Units	34,333	60	2,428	60	43	219	31,523	مساكُن	حضر			
		Persons	214,056	321	15,572	345	306	1,406	196,106	أفراد				
	Rural	Housing Units	2,526	1	3	-	-	1	2,521	مساكُن	ريف			
		Persons	14,935	8	4	-	-	8	14,915	أفراد				
	Camps	Housing Units	5,543	9	9	2	1	166	5,356	مساكُن	مخيم			
		Persons	36,962	27	30	3	5	1,138	35,759	أفراد				

جدول 7 (تابع): المساكن المأهولة والأفراد في الأراضي الفلسطينية* حسب المحافظة ونوع التجمع والمصدر الرئيسي للمياه، 2007

Table 7 (Cont.): Occupied Housing Units and Persons in Palestinian Territory* by Governorate, Type of Locality and Main Source of Water, 2007

Governorate	Type of Locality		المجموع Total	المصدر الرئيسي للمياه Main Source of Water						المحافظة نوع التجمع		
				غير مبين Not Stated	أخرى Other	صهاريج (تنتكات) Water Tanks	ينابيع Springs	آبار جمع مياه الأمطار Well (to Gather Rain Water)	شبكة مياه عامة Public Network			
Rafah	Total	Housing Units	26,391	306	1,075	134	5	519	24,352	مسكن	المجموع	رفح
		Persons	170,624	2,305	6,784	704	35	3,329	157,467	أفراد		
	Urban	Housing Units	20,252	258	578	122	4	504	18,786	مسكن	حضر	
		Persons	130,164	1,892	3,636	635	34	3,232	120,735	أفراد		
	Rural	Housing Units	951	4	487	8	-	9	443	مسكن	ريف	
		Persons	6,212	23	3,096	59	-	55	2,979	أفراد		
	Camps	Housing Units	5,188	44	10	4	1	6	5,123	مسكن	مخيم	
		Persons	34,248	390	52	10	1	42	33,753	أفراد		

* Data exclude those parts of Jerusalem which were annexed by Israel in 1967.

* البيانات لا تشمل ذلك الجزء من محافظة القدس والذي ضمته إسرائيل عنوة بعيد احتلالها للضفة الغربية عام 1967

جدول 8: المساكن المأهولة والأفراد في الأراضي الفلسطينية* حسب نوع المسكن ونوع التجمع واتصال المسكن بالكهرباء، 2007

Table 8: Occupied Housing Units and Persons in Palestinian Territory* by Type of Housing Unit, Type of Locality and Connection to Electricity in Housing Unit, 2007

Type of Locality and Type of Housing Unit		المجموع Total	الاتصال بالكهرباء Connection to Electricity				نوع التجمع ونوع المسكن	
			غير مبين Not Stated	لا يوجد No Electricity	مولد خاص Private Generator	شبكة عامة Public Network		
Palestinian Territory								الأراضي الفلسطينية
Villa	Housing Units	9,802	19	-	191	9,592	مسكن	فيلا
	Persons	62,661	96	-	1,386	61,179	أفراد	
House	Housing Units	238,340	103	1,405	2,225	234,607	مسكن	دار
	Persons	1,543,455	477	8,242	14,452	1,520,284	أفراد	
Apartment	Housing Units	327,745	980	193	1,141	325,431	مسكن	شقة
	Persons	1,791,700	4,202	1,097	5,515	1,780,886	أفراد	
Separate Room	Housing Units	784	5	144	7	628	مسكن	غرفة مستقلة
	Persons	1,776	29	364	21	1,362	أفراد	
Tent	Housing Units	1,144	1	849	116	178	مسكن	خيمة
	Persons	6,559	2	4,849	694	1,014	أفراد	
Marginal	Housing Units	1,749	7	610	151	981	مسكن	براكية
	Persons	10,541	32	3,484	880	6,145	أفراد	
Others	Housing Units	212	1	47	34	130	مسكن	أخرى
	Persons	1,283	1	284	197	801	أفراد	
Not Stated	Housing Units	4,774	2,417	14	13	2,330	مسكن	غير مبين
	Persons	23,310	12,483	99	99	10,629	أفراد	
Total								المجموع
		Housing Units	3,533	3,262	3,878	573,877	مسكن	
		Persons	17,322	18,419	23,244	3,382,300	أفراد	
Urban								حضر
Villa	Housing Units	7,395	17	-	128	7,250	مسكن	فيلا
	Persons	46,730	86	-	933	45,711	أفراد	
House	Housing Units	150,188	72	646	874	148,596	مسكن	دار
	Persons	986,295	343	3,588	5,573	976,791	أفراد	
Apartment	Housing Units	256,111	845	69	609	254,588	مسكن	شقة
	Persons	1,411,536	3,638	365	2,927	1,404,606	أفراد	
Separate Room	Housing Units	424	1	58	3	362	مسكن	غرفة مستقلة
	Persons	909	3	97	7	802	أفراد	
Tent	Housing Units	328	1	208	21	98	مسكن	خيمة
	Persons	1,834	2	1,177	118	537	أفراد	
Marginal	Housing Units	794	5	200	50	539	مسكن	براكية
	Persons	4,650	21	1,030	291	3,308	أفراد	
Others	Housing Units	132	1	19	1	111	مسكن	أخرى
	Persons	793	1	105	7	680	أفراد	
Not Stated	Housing Units	3,666	1,930	10	3	1,723	مسكن	غير مبين
	Persons	17,754	9,921	71	23	7,739	أفراد	
Total								المجموع
		Housing Units	2,872	1,210	1,689	413,267	مسكن	
		Persons	14,015	6,433	9,879	2,440,174	أفراد	

جدول 8 (تابع): المساكن المأهولة والأفراد في الأراضي الفلسطينية* حسب نوع المسكن ونوع التجمع واتصال المسكن بالكهرباء، 2007

Table 8 (Cont.): Occupied Housing Units and Persons in Palestinian Territory* by Type of Housing Unit, Type of Locality and Connection to Electricity in Housing Unit, 2007

Type of Locality and Type of Housing Unit		المجموع Total	Connection to Electricity			الاتصال بالكهرباء		نوع التجمع ونوع المسكن	
			غير مبين	لا يوجد	مولد خاص	شبكة عامة			
			Not Stated	No Electricity	Private Generator	Public Network			
Rural	Villa	Housing Units	1,777	2	-	58	1,717	مساكين	ريف
		Persons	11,441	10	-	410	11,021	أفراد	فيلا
	House	Housing Units	62,394	18	731	1,305	60,340	مساكين	دار
		Persons	383,120	80	4,585	8,605	369,850	أفراد	
	Apartment	Housing Units	42,723	98	122	511	41,992	مساكين	شقة
		Persons	218,709	411	729	2,499	215,070	أفراد	
	Separate Room	Housing Units	322	4	84	3	231	مساكين	غرفة مستقلة
		Persons	770	26	265	13	466	أفراد	
	Tent	Housing Units	814	-	640	95	79	مساكين	خيمة
		Persons	4,713	-	3,666	576	471	أفراد	
	Marginal	Housing Units	932	2	407	101	422	مساكين	براكية
		Persons	5,763	11	2,451	589	2,712	أفراد	
	Others	Housing Units	71	-	28	33	10	مساكين	أخرى
		Persons	417	-	179	190	48	أفراد	
	Not Stated	Housing Units	853	334	4	10	505	مساكين	غير مبين
Persons		4,146	1,625	28	76	2,417	أفراد		
Total		Housing Units	109,886	458	2,016	2,116	105,296	مساكين	المجموع
		Persons	629,079	2,163	11,903	12,958	602,055	أفراد	
مخيمات									
Camps	Villa	Housing Units	630	-	-	5	625	مساكين	فيلا
		Persons	4,490	-	-	43	4,447	أفراد	
House	Housing Units	25,758	13	28	46	25,671	مساكين	دار	
	Persons	174,040	54	69	274	173,643	أفراد		
Apartment	Housing Units	28,911	37	2	21	28,851	مساكين	شقة	
	Persons	161,455	153	3	89	161,210	أفراد		
Separate Room	Housing Units	38	-	2	1	35	مساكين	غرفة مستقلة	
	Persons	97	-	2	1	94	أفراد		
Tent	Housing Units	2	-	1	-	1	مساكين	خيمة	
	Persons	12	-	6	-	6	أفراد		
Marginal	Housing Units	23	-	3	-	20	مساكين	براكية	
	Persons	128	-	3	-	125	أفراد		
Others	Housing Units	9	-	-	-	9	مساكين	أخرى	
	Persons	73	-	-	-	73	أفراد		
Not Stated	Housing Units	255	153	-	-	102	مساكين	غير مبين	
	Persons	1,410	937	-	-	473	أفراد		
Total		Housing Units	55,626	203	36	73	55,314	مساكين	المجموع
		Persons	341,705	1,144	83	407	340,071	أفراد	

* Data exclude those parts of Jerusalem which were annexed by Israel in 1967.

* البيانات لا تشمل ذلك الجزء من محافظة القدس والذي ضمته إسرائيل عنوة بعيد احتلالها للضفة الغربية عام 1967

جدول 9: المساكن المأهولة والأفراد في الأراضي الفلسطينية* حسب المحافظة ونوع التجمع واتصال المسكن بالكهرباء، 2007

Table 9: Occupied Housing Units and Persons in Palestinian Territory* by Governorate, Type of Locality and Connection to Electricity in Housing Unit. 2007

Governorate	Type of Locality		المجموع Total	الاتصال بالكهرباء Connection to Electricity				المحافظة نوع التجمع				
				غير مبين Not Stated	لا يوجد No Electricity	مولد خاص Private Generator	شبكة عامة Public Network					
Palestinian Territory	Total	Housing Units	584,550	3,533	3,262	3,878	573,877	مساكن	المجموع	الأراضي الفلسطينية		
		Persons	3,441,285	17,322	18,419	23,244	3,382,300	أفراد				
	Urban	Housing Units	419,038	2,872	1,210	1,689	413,267	مساكن	حضر			
		Persons	2,470,501	14,015	6,433	9,879	2,440,174	أفراد				
	Rural	Housing Units	109,886	458	2,016	2,116	105,296	مساكن	ريف			
		Persons	629,079	2,163	11,903	12,958	602,055	أفراد				
	Camps	Housing Units	55,626	203	36	73	55,314	مساكن	مخيم			
		Persons	341,705	1,144	83	407	340,071	أفراد				
	West Bank	Total	Housing Units	369,790	2,666	2,509	3,381	361,234	مساكن		المجموع	الضفة الغربية
			Persons	2,054,036	11,825	14,524	20,183	2,007,504	أفراد			
Urban		Housing Units	243,586	2,128	590	1,301	239,567	مساكن	حضر			
		Persons	1,340,356	9,341	3,193	7,458	1,320,364	أفراد				
Rural		Housing Units	103,742	438	1,907	2,042	99,355	مساكن	ريف			
		Persons	591,023	2,046	11,307	12,541	565,129	أفراد				
Camps		Housing Units	22,462	100	12	38	22,312	مساكن	مخيم			
		Persons	122,657	438	24	184	122,011	أفراد				
Jenin		Total	Housing Units	46,541	206	220	688	45,427	مساكن	المجموع	جنين	
			Persons	251,666	863	1,034	3,794	245,975	أفراد			
	Urban	Housing Units	27,502	134	52	219	27,097	مساكن	حضر			
		Persons	148,227	556	205	1,175	146,291	أفراد				
	Rural	Housing Units	17,038	65	168	468	16,337	مساكن	ريف			
		Persons	93,263	273	829	2,615	89,546	أفراد				
	Camps	Housing Units	2,001	7	-	1	1,993	مساكن	مخيم			
		Persons	10,176	34	-	4	10,138	أفراد				

جدول 9 (تابع): المساكن المأهولة والأفراد في الأراضي الفلسطينية* حسب المحافظة ونوع التجمع واتصال المسكن بالكهرباء، 2007

Table 9 (Cont.): Occupied Housing Units and Persons in Palestinian Territory* by Governorate, Type of Locality and Connection to Electricity in Housing Unit, 2007

			المجموع	الاتصال بالكهرباء								
				غير مبين	لا يوجد	مولد خاص	شبكة عامة					
Governorate	Type of Locality		Total	Not Stated	No Electricity	Private Generator	Public Network	نوع التجمع		المحافظة		
Tubas	Total	Housing Units	8,628	66	242	79	8,241	مسكن	المجموع	طوباس		
		Persons	48,164	327	1,392	466	45,979	أفراد				
	Urban	Housing Units	5,774	26	24	39	5,685	مسكن	حضر			
		Persons	32,100	84	97	218	31,701	أفراد				
	Rural	Housing Units	1,850	40	218	31	1,561	مسكن	ريف			
		Persons	10,590	243	1,295	207	8,845	أفراد				
	Camps	Housing Units	1,004	-	-	9	995	مسكن	مخيم			
		Persons	5,474	-	-	41	5,433	أفراد				
	Tulkarm	Total	Housing Units	29,708	94	32	165	29,417	مسكن		المجموع	طولكرم
			Persons	156,734	400	103	800	155,431	أفراد			
Urban		Housing Units	20,098	71	22	119	19,886	مسكن	حضر			
		Persons	105,322	302	62	598	104,360	أفراد				
Rural		Housing Units	6,456	21	10	46	6,379	مسكن	ريف			
		Persons	34,422	92	41	202	34,087	أفراد				
Camps		Housing Units	3,154	2	-	-	3,152	مسكن	مخيم			
		Persons	16,990	6	-	-	16,984	أفراد				
Nablus		Total	Housing Units	58,750	43	98	378	58,231	مسكن	المجموع	نابلس	
			Persons	315,754	154	522	2,203	312,875	أفراد			
	Urban	Housing Units	33,705	27	5	113	33,560	مسكن	حضر			
		Persons	174,203	92	9	655	173,447	أفراد				
	Rural	Housing Units	19,489	15	91	264	19,119	مسكن	ريف			
		Persons	111,195	60	510	1,547	109,078	أفراد				
	Camps	Housing Units	5,556	1	2	1	5,552	مسكن	مخيم			
		Persons	30,356	2	3	1	30,350	أفراد				

جدول 9 (تابع): المساكن المأهولة والأفراد في الأراضي الفلسطينية* حسب المحافظة ونوع التجمع واتصال المسكن بالكهرباء، 2007

Table 9 (Cont.): Occupied Housing Units and Persons in Palestinian Territory* by Governorate, Type of Locality and Connection to Electricity in Housing Unit, 2007

Governorate	Type of Locality	المجموع Total	الاتصال بالكهرباء Connection to Electricity				نوع التجمع المحافظة		
			غير مبين Not Stated	لا يوجد No Electricity	مولد خاص Private Generator	شبكة عامة Public Network			
Qalqiliya	Total	Housing Units	16,000	48	39	175	15,738	مسكن	المجموع
		Persons	88,503	193	115	1,082	87,113	أفراد	
	Urban	Housing Units	9,915	32	5	19	9,859	مسكن	حضر
		Persons	53,897	117	28	115	53,637	أفراد	
	Rural	Housing Units	6,085	16	34	156	5,879	مسكن	ريف
		Persons	34,606	76	87	967	33,476	أفراد	
	Camps	Housing Units	-	-	-	-	-	مسكن	مخيم
		Persons	-	-	-	-	-	أفراد	
	Total	Housing Units	10,958	5	24	98	10,831	مسكن	المجموع
		Persons	58,776	31	140	550	58,055	أفراد	
Salfit	Urban	Housing Units	4,144	1	9	50	4,084	مسكن	حضر
		Persons	21,310	6	63	286	20,955	أفراد	
	Rural	Housing Units	6,814	4	15	48	6,747	مسكن	ريف
		Persons	37,466	25	77	264	37,100	أفراد	
	Camps	Housing Units	-	-	-	-	-	مسكن	مخيم
		Persons	-	-	-	-	-	أفراد	
	Total	Housing Units	49,637	413	250	257	48,717	مسكن	المجموع
		Persons	262,417	1,556	1,403	1,435	258,023	أفراد	
	Urban	Housing Units	27,150	341	35	98	26,676	مسكن	حضر
		Persons	135,913	1,261	163	499	133,990	أفراد	
Ramallah & Al-Bireh	Rural	Housing Units	19,744	50	213	159	19,322	مسكن	ريف
		Persons	111,233	203	1,238	936	108,856	أفراد	
	Camps	Housing Units	2,743	22	2	-	2,719	مسكن	مخيم
		Persons	15,271	92	2	-	15,177	أفراد	
	Total	Housing Units	49,637	413	250	257	48,717	مسكن	المجموع
		Persons	262,417	1,556	1,403	1,435	258,023	أفراد	
	Urban	Housing Units	27,150	341	35	98	26,676	مسكن	حضر
		Persons	135,913	1,261	163	499	133,990	أفراد	
	Rural	Housing Units	19,744	50	213	159	19,322	مسكن	ريف
		Persons	111,233	203	1,238	936	108,856	أفراد	
	Camps	Housing Units	2,743	22	2	-	2,719	مسكن	مخيم
		Persons	15,271	92	2	-	15,177	أفراد	

جدول 9 (تابع): المساكن المأهولة والأفراد في الأراضي الفلسطينية* حسب المحافظة ونوع التجمع واتصال المسكن بالكهرباء، 2007

Table 9 (Cont.): Occupied Housing Units and Persons in Palestinian Territory* by Governorate, Type of Locality and Connection to Electricity in Housing Unit, 2007

			المجموع	الاتصال بالكهرباء							
				Connection to Electricity							
Governorate	Type of Locality		Total	غير مبين	لا يوجد	مولد خاص	شبكة عامة	نوع التجمع			
				Not Stated	No Electricity	Private Generator	Public Network				
Jericho & Al-Aghwar	Total	Housing Units	7,262	111	262	282	6,607	مساكن	المجموع	أريحا والاغوار	
		Persons	40,286	499	1,449	1,589	36,749	أفراد			
	Urban	Housing Units	3,988	71	132	81	3,704	مساكن	حضر		
		Persons	21,344	291	783	442	19,828	أفراد			
	Rural	Housing Units	1,473	10	124	175	1,164	مساكن	ريف		
		Persons	9,074	47	649	1,018	7,360	أفراد			
	Camps	Housing Units	1,801	30	6	26	1,739	مساكن	مخيم		
		Persons	9,868	161	17	129	9,561	أفراد			
	Jerusalem	Total	Housing Units	23,190	1,186	134	131	21,739	مساكن	المجموع	القدس
			Persons	124,452	5,525	729	734	117,464	أفراد		
Urban		Housing Units	15,217	1,050	34	60	14,073	مساكن	حضر		
		Persons	79,833	4,926	216	322	74,369	أفراد			
Rural		Housing Units	6,508	117	100	71	6,220	مساكن	ريف		
		Persons	36,657	527	513	412	35,205	أفراد			
Camps		Housing Units	1,465	19	-	-	1,446	مساكن	مخيم		
		Persons	7,962	72	-	-	7,890	أفراد			
Bethlehem		Total	Housing Units	31,471	199	289	117	30,866	مساكن	المجموع	بيت لحم
			Persons	169,280	792	1,729	638	166,121	أفراد		
	Urban	Housing Units	20,596	113	33	61	20,389	مساكن	حضر		
		Persons	109,166	399	147	345	108,275	أفراد			
	Rural	Housing Units	8,464	74	256	55	8,079	مساكن	ريف		
		Persons	47,675	337	1,582	284	45,472	أفراد			
	Camps	Housing Units	2,411	12	-	1	2,398	مساكن	مخيم		
		Persons	12,439	56	-	9	12,374	أفراد			

جدول 9 (تابع): المساكن المأهولة والأفراد في الأراضي الفلسطينية* حسب المحافظة ونوع التجمع واتصال المسكن بالكهرباء، 2007

Table 9 (Cont.): Occupied Housing Units and Persons in Palestinian Territory* by Governorate, Type of Locality and Connection to Electricity in Housing Unit, 2007

			المجموع	الاتصال بالكهرباء								
				Connection to Electricity								
Governorate	Type of Locality		Total	غير مبين	لا يوجد	مولد خاص	شبكة عامة	نوع التجمع	المحافظة			
				Not Stated	No Electricity	Private Generator	Public Network					
Hebron	Total	Housing Units	87,645	295	919	1,011	85,420	مساكن	المجموع	الخليل		
		Persons	538,004	1,485	5,908	6,892	523,719	أفراد				
	Urban	Housing Units	75,497	262	239	442	74,554	مساكن	حضر			
		Persons	459,041	1,307	1,420	2,803	453,511	أفراد				
	Rural	Housing Units	9,821	26	678	569	8,548	مساكن	ريف			
		Persons	64,842	163	4,486	4,089	56,104	أفراد				
	Camps	Housing Units	2,327	7	2	-	2,318	مساكن	مخيم			
		Persons	14,121	15	2	-	14,104	أفراد				
	Gaza Strip	Total	Housing Units	214,760	867	753	497	212,643	مساكن		المجموع	قطاع غزة
			Persons	1,387,249	5,497	3,895	3,061	1,374,796	أفراد			
Urban		Housing Units	175,452	744	620	388	173,700	مساكن	حضر			
		Persons	1,130,145	4,674	3,240	2,421	1,119,810	أفراد				
Rural		Housing Units	6,144	20	109	74	5,941	مساكن	ريف			
		Persons	38,056	117	596	417	36,926	أفراد				
Camps		Housing Units	33,164	103	24	35	33,002	مساكن	مخيم			
		Persons	219,048	706	59	223	218,060	أفراد				
North Gaza		Total	Housing Units	39,604	16	63	48	39,477	مساكن	المجموع	شمال غزة	
			Persons	265,355	83	304	296	264,672	أفراد			
	Urban	Housing Units	33,147	15	58	48	33,026	مساكن	حضر			
		Persons	221,423	80	278	296	220,769	أفراد				
	Rural	Housing Units	413	-	5	-	408	مساكن	ريف			
		Persons	2,760	-	26	-	2,734	أفراد				
	Camps	Housing Units	6,044	1	-	-	6,043	مساكن	مخيم			
		Persons	41,172	3	-	-	41,169	أفراد				

جدول 9 (تابع): المساكن المأهولة والأفراد في الأراضي الفلسطينية* حسب المحافظة ونوع التجمع واتصال المسكن بالكهرباء، 2007

Table 9 (Cont.): Occupied Housing Units and Persons in Palestinian Territory* by Governorate, Type of Locality and Connection to Electricity in Housing Unit, 2007

Governorate	Type of Locality	المجموع Total	الاتصال بالكهرباء Connection to Electricity				نوع التجمع المحافظة		
			غير مبين Not Stated	لا يوجد No Electricity	مولد خاص Private Generator	شبكة عامة Public Network			
Gaza	Total	Housing Units	75,023	382	67	55	74,519	مسكن	المجموع
		Persons	484,628	2,243	408	345	481,632	أفراد	
	Urban	Housing Units	67,997	374	44	30	67,549	مسكن	حضر
		Persons	438,547	2,188	281	196	435,882	أفراد	
	Rural	Housing Units	1,944	3	22	23	1,896	مسكن	ريف
		Persons	12,249	22	126	137	11,964	أفراد	
	Camps	Housing Units	5,082	5	1	2	5,074	مسكن	مخيم
		Persons	33,832	33	1	12	33,786	أفراد	
	Total	Housing Units	31,340	108	85	47	31,100	مسكن	المجموع
		Persons	200,689	605	379	351	199,354	أفراد	
Deir Al-Balah	Urban	Housing Units	19,723	51	74	44	19,554	مسكن	حضر
		Persons	125,955	280	352	334	124,989	أفراد	
	Rural	Housing Units	310	13	1	2	294	مسكن	ريف
		Persons	1,900	72	3	9	1,816	أفراد	
	Camps	Housing Units	11,307	44	10	1	11,252	مسكن	مخيم
		Persons	72,834	253	24	8	72,549	أفراد	
	Total	Housing Units	42,402	57	267	271	41,807	مسكن	المجموع
		Persons	265,953	275	1,409	1,594	262,675	أفراد	
	Urban	Housing Units	34,333	48	256	206	33,823	مسكن	حضر
		Persons	214,056	248	1,385	1,228	211,195	أفراد	
Khan Yunis	Rural	Housing Units	2,526	-	4	38	2,484	مسكن	ريف
		Persons	14,935	-	8	205	14,722	أفراد	
	Camps	Housing Units	5,543	9	7	27	5,500	مسكن	مخيم
		Persons	36,962	27	16	161	36,758	أفراد	
	Total	Housing Units	42,402	57	267	271	41,807	مسكن	المجموع
		Persons	265,953	275	1,409	1,594	262,675	أفراد	

جدول 9 (تابع): المساكن المأهولة والأفراد في الأراضي الفلسطينية* حسب المحافظة ونوع التجمع واتصال المسكن بالكهرباء، 2007

Table 9 (Cont.): Occupied Housing Units and Persons in Palestinian Territory* by Governorate, Type of Locality and Connection to Electricity in Housing Unit, 2007

Governorate	Type of Locality		المجموع Total	الاتصال بالكهرباء Connection to Electricity				نوع التجمع		المحافظة
				غير مبين Not Stated	لا يوجد No Electricity	مولد خاص Private Generator	شبكة عامة Public Network			
Rafah	Total	Housing Units	26,391	304	271	76	25,740	مسكن	المجموع	رفح
		Persons	170,624	2,291	1,395	475	166,463	أفراد		
	Urban	Housing Units	20,252	256	188	60	19,748	مسكن	حضر	
		Persons	130,164	1,878	944	367	126,975	أفراد		
	Rural	Housing Units	951	4	77	11	859	مسكن	ريف	
		Persons	6,212	23	433	66	5,690	أفراد		
	Camps	Housing Units	5,188	44	6	5	5,133	مسكن	مخيم	
		Persons	34,248	390	18	42	33,798	أفراد		

* Data exclude those parts of Jerusalem which were annexed by Israel in 1967.

* البيانات لا تشمل ذلك الجزء من محافظة القدس والذي ضمته إسرائيل عنوة بعيد احتلالها للضفة الغربية عام 1967

جدول 10: المساكن المأهولة والأفراد في الأراضي الفلسطينية* حسب نوع المسكن ونوع التجمع واتصال المسكن بالصرف الصحي، 2007

Table 10: Occupied Housing Units and Persons in Palestinian Territory* by Type of Housing Unit, Type of Locality and Connection to Sewage System in Housing Unit , 2007

Type of Locality and Type of Housing Unit		المجموع Total	الاتصال بالصرف الصحي Connection to Sewage System				نوع التجمع ونوع المسكن	
			غير مبين Not Stated	لا يوجد No Sewage	حفرة امتصاصية Cesspool	شبكة عامة Public Sewage		
Palestinian Territory								الأراضي الفلسطينية
Villa	Housing Units	9,802	21	12	5,199	4,570	مسكن	فيلا
	Persons	62,661	104	93	33,603	28,861	أفراد	
House	Housing Units	238,340	175	2,330	159,312	76,523	مسكن	دار
	Persons	1,543,455	795	13,091	1,005,465	524,104	أفراد	
Apartment	Housing Units	327,745	1,274	654	120,114	205,703	مسكن	شقة
	Persons	1,791,700	5,505	3,381	631,149	1,151,665	أفراد	
Separate Room	Housing Units	784	6	285	410	83	مسكن	غرفة مستقلة
	Persons	1,776	30	632	898	216	أفراد	
Tent	Housing Units	1,144	2	748	386	8	مسكن	خيمة
	Persons	6,559	14	4,372	2,135	38	أفراد	
Marginal	Housing Units	1,749	10	527	985	227	مسكن	براكية
	Persons	10,541	54	2,958	6,034	1,495	أفراد	
Others	Housing Units	212	1	28	118	65	مسكن	أخرى
	Persons	1,283	1	141	712	429	أفراد	
Not Stated	Housing Units	4,774	2,706	17	971	1,080	مسكن	غير مبين
	Persons	23,310	13,813	129	4,634	4,734	أفراد	
Total	Housing Units	584,550	4,195	4,601	287,495	288,259	مسكن	المجموع
	Persons	3,441,285	20,316	24,797	1,684,630	1,711,542	أفراد	
Urban								حضر
Villa	Housing Units	7,395	19	9	3,523	3,844	مسكن	فيلا
	Persons	46,730	94	75	22,741	23,820	أفراد	
House	Housing Units	150,188	118	1,220	96,934	51,916	مسكن	دار
	Persons	986,295	529	6,822	620,356	358,588	أفراد	
Apartment	Housing Units	256,111	1,099	361	80,476	174,175	مسكن	شقة
	Persons	1,411,536	4,771	1,889	427,275	977,601	أفراد	
Separate Room	Housing Units	424	1	137	232	54	مسكن	غرفة مستقلة
	Persons	909	3	257	510	139	أفراد	
Tent	Housing Units	328	-	212	110	6	مسكن	خيمة
	Persons	1,834	-	1,257	547	30	أفراد	
Marginal	Housing Units	794	2	183	435	174	مسكن	براكية
	Persons	4,650	10	997	2,464	1,179	أفراد	
Others	Housing Units	132	1	19	55	57	مسكن	أخرى
	Persons	793	1	107	320	365	أفراد	
Not Stated	Housing Units	3,666	2,142	12	601	911	مسكن	غير مبين
	Persons	17,754	10,864	79	2,841	3,970	أفراد	
Total	Housing Units	419,038	3,382	2,153	182,366	231,137	مسكن	المجموع
	Persons	2,470,501	16,272	11,483	1,077,054	1,365,692	أفراد	

جدول 10 (تابع): المساكن المأهولة والأفراد في الأراضي الفلسطينية* حسب نوع المسكن ونوع التجمع واتصال المسكن بالصرف الصحي، 2007

Table 10 (Cont.): Occupied Housing Units and Persons in Palestinian Territory* by Type of Housing Unit, Type of Locality and Connection to Sewage System in Housing Unit , 2007

Type of Locality and Type of Housing Unit		المجموع Total	الاتصال بالصرف الصحي Connection to Sewage System				نوع التجمع ونوع المسكن	
			غير مبين Not Stated	لا يوجد No Sewage	حفرة امتصاصية Cesspool	شبكة عامة Public Sewage		
Rural	Housing Units	1,777	2	3	1,589	183	مساكن	ريف
	Villa						أفراد	فيلا
	Persons	11,441	10	18	10,224	1,189	مساكن	دار
	Housing Units	62,394	39	1,078	58,490	2,787	أفراد	شقة
	Persons	383,120	184	6,134	359,800	17,002	مساكن	غرفة مستقلة
	Housing Units	42,723	135	286	37,209	5,093	أفراد	خيمة
	Persons	218,709	565	1,457	190,650	26,037	مساكن	براكية
	Separate Room						أفراد	أخرى
	Housing Units	322	5	143	169	5	مساكن	غير مبين
	Persons	770	27	365	361	17	أفراد	المجموع
	Tent	814	2	534	276	2	مساكن	مخيمات
	Persons	4,713	14	3,103	1,588	8	أفراد	فيلا
	Marginal						مساكن	دار
	Housing Units	932	8	341	541	42	أفراد	شقة
	Persons	5,763	44	1,956	3,529	234	مساكن	غرفة مستقلة
Camps	Housing Units	71	-	9	61	1	أفراد	خيمة
	Persons	417	-	34	381	2	مساكن	براكية
	Housing Units	853	410	5	350	88	أفراد	أخرى
	Persons	4,146	2,007	50	1,698	391	مساكن	غير مبين
	Total						أفراد	المجموع
	Housing Units	109,886	601	2,399	98,685	8,201	مساكن	مخيمات
	Persons	629,079	2,851	13,117	568,231	44,880	أفراد	فيلا
	Housing Units	630	-	-	87	543	مساكن	دار
	Persons	4,490	-	-	638	3,852	أفراد	شقة
	Housing Units	25,758	18	32	3,888	21,820	مساكن	غرفة مستقلة
	Persons	174,040	82	135	25,309	148,514	أفراد	خيمة
	Housing Units	28,911	40	7	2,429	26,435	مساكن	براكية
	Persons	161,455	169	35	13,224	148,027	أفراد	أخرى
	Separate Room						مساكن	غير مبين
	Housing Units	38	-	5	9	24	أفراد	المجموع
	Persons	97	-	10	27	60	مساكن	مخيمات
Camps	Housing Units	2	-	2	-	-	أفراد	فيلا
	Persons	12	-	12	-	-	مساكن	دار
	Housing Units	23	-	3	9	11	أفراد	شقة
	Persons	128	-	5	41	82	مساكن	غرفة مستقلة
	Housing Units	9	-	-	2	7	أفراد	خيمة
	Persons	73	-	-	11	62	مساكن	براكية
	Housing Units	255	154	-	20	81	أفراد	أخرى
	Persons	1,410	942	-	95	373	مساكن	غير مبين
	Total						أفراد	المجموع
	Housing Units	55,626	212	49	6,444	48,921	مساكن	مخيمات
	Persons	341,705	1,193	197	39,345	300,970	أفراد	فيلا

* Data exclude those parts of Jerusalem which were annexed by Israel in 1967.

* البيانات لا تشمل ذلك الجزء من محافظة القدس والذي ضمته إسرائيل عنوة بعيد احتلالها للضفة الغربية عام 1967

جدول 11: المساكن المأهولة والأفراد في الأراضي الفلسطينية* حسب المحافظة ونوع التجمع واتصال المسكن بالصرف الصحي، 2007

Table 11: Occupied Housing Units and Persons in Palestinian Territory* by Governorate, Type of Locality and Connection to Sewage System in Housing Unit, 2007

Governorate	Type of Locality		المجموع Total	الاتصال بالصرف الصحي Connection to Sewage Sy				نوع التجمع		المحافظة
				غير مبين Not Stated	لا يوجد No Sewage	حفرة امتصاصية Cesspool	شبكة عامة Public Sewage			
Palestinian Territory	Total	Housing Units	584,550	4,195	4,601	287,495	288,259	مسكن	المجموع	الأراضي الفلسطينية
		Persons	3,441,285	20,316	24,797	1,684,630	1,711,542	أفراد		
	Urban	Housing Units	419,038	3,382	2,153	182,366	231,137	مسكن	حضر	
		Persons	2,470,501	16,272	11,483	1,077,054	1,365,692	أفراد		
	Rural	Housing Units	109,886	601	2,399	98,685	8,201	مسكن	ريف	
		Persons	629,079	2,851	13,117	568,231	44,880	أفراد		
	Camps	Housing Units	55,626	212	49	6,444	48,921	مسكن	مخيم	
		Persons	341,705	1,193	197	39,345	300,970	أفراد		
	Total	Housing Units	369,790	3,324	4,309	240,793	121,364	مسكن	المجموع	
		Persons	2,054,036	14,783	23,592	1,385,301	630,360	أفراد		
West Bank	Urban	Housing Units	243,586	2,636	1,916	143,355	95,679	مسكن	حضر	الضفة الغربية
		Persons	1,340,356	11,583	10,470	827,564	490,739	أفراد		
	Rural	Housing Units	103,742	580	2,357	94,051	6,754	مسكن	ريف	
		Persons	591,023	2,729	12,965	539,125	36,204	أفراد		
	Camps	Housing Units	22,462	108	36	3,387	18,931	مسكن	مخيم	
		Persons	122,657	471	157	18,612	103,417	أفراد		
	Total	Housing Units	46,541	269	144	39,154	6,974	مسكن	المجموع	
		Persons	251,666	1,097	658	214,927	34,984	أفراد		
	Urban	Housing Units	27,502	182	59	22,297	4,964	مسكن	حضر	
		Persons	148,227	728	297	122,469	24,733	أفراد		
Jenin	Rural	Housing Units	17,038	80	84	16,814	60	مسكن	ريف	جنين
		Persons	93,263	335	360	92,225	343	أفراد		
	Camps	Housing Units	2,001	7	1	43	1,950	مسكن	مخيم	
		Persons	10,176	34	1	233	9,908	أفراد		

جدول 11 (تابع): المساكن المأهولة والأفراد في الأراضي الفلسطينية* حسب المحافظة ونوع التجمع واتصال المسكن بالصرف الصحي، 2007

Table 11 (Cont.): Occupied Housing Units and Persons in Palestinian Territory* by Governorate, Type of Locality and Connection to Sewage System in Housing Unit, 2007

Governorate	Type of Locality		المجموع Total	الاتصال بالصرف الصحي Connection to Sewage Sy				نوع التجمع المحافظة	
				غير مبين Not Stated	لا يوجد No Sewage	حفرة امتصاصية Cesspool	شبكة عامة Public Sewage		
Tubas	Total	Housing Units	8,628	89	263	8,276	-	مسكن	طوباس
		Persons	48,164	441	1,456	46,267	-	أفراد	
	Urban	Housing Units	5,774	44	52	5,678	-	مسكن	
		Persons	32,100	171	249	31,680	-	أفراد	
	Rural	Housing Units	1,850	45	211	1,594	-	مسكن	
		Persons	10,590	270	1,207	9,113	-	أفراد	
	Camps	Housing Units	1,004	-	-	1,004	-	مسكن	
		Persons	5,474	-	-	5,474	-	أفراد	
Tulkarm	Total	Housing Units	29,708	124	110	17,812	11,662	مسكن	طولكرم
		Persons	156,734	486	559	95,277	60,412	أفراد	
	Urban	Housing Units	20,098	90	77	11,874	8,057	مسكن	
		Persons	105,322	355	397	63,504	41,066	أفراد	
	Rural	Housing Units	6,456	32	31	5,934	459	مسكن	
		Persons	34,422	125	156	31,762	2,379	أفراد	
	Camps	Housing Units	3,154	2	2	4	3,146	مسكن	
		Persons	16,990	6	6	11	16,967	أفراد	
Nablus	Total	Housing Units	58,750	52	300	27,075	31,323	مسكن	نابلس
		Persons	315,754	188	1,491	154,191	159,884	أفراد	
	Urban	Housing Units	33,705	30	62	9,574	24,039	مسكن	
		Persons	174,203	104	280	53,446	120,373	أفراد	
	Rural	Housing Units	19,489	20	237	17,493	1,739	مسكن	
		Persons	111,195	81	1,210	100,694	9,210	أفراد	
	Camps	Housing Units	5,556	2	1	8	5,545	مسكن	
		Persons	30,356	3	1	51	30,301	أفراد	

جدول 11 (تابع): المساكن المأهولة والأفراد في الأراضي الفلسطينية* حسب المحافظة ونوع التجمع واتصال المسكن بالصرف الصحي، 2007

Table 11 (Cont.): Occupied Housing Units and Persons in Palestinian Territory* by Governorate, Type of Locality and Connection to Sewage System in Housing Unit, 2007

Governorate	Type of Locality		المجموع Total	الاتصال بالصرف الصحي Connection to Sewage Sy				نوع التجمع		المحافظة
				غير مبين Not Stated	لا يوجد No Sewage	حفرة امتصاصية Cesspool	شبكة عامة Public Sewage			
Qalqiliya	Total	Housing Units	16,000	55	70	8,205	7,670	مسكن	المجموع	قلقيلية
		Persons	88,503	235	339	47,135	40,794	أفراد		
	Urban	Housing Units	9,915	37	5	2,359	7,514	مسكن	حضر	
		Persons	53,897	148	31	13,776	39,942	أفراد		
	Rural	Housing Units	6,085	18	65	5,846	156	مسكن	ريف	
		Persons	34,606	87	308	33,359	852	أفراد		
	Camps	Housing Units	-	-	-	-	-	مسكن	مخيم	
		Persons	-	-	-	-	-	أفراد		
	Total	Housing Units	10,958	10	68	9,844	1,036	مسكن	المجموع	
		Persons	58,776	43	306	53,605	4,822	أفراد		
Salfit	Urban	Housing Units	4,144	5	20	3,083	1,036	مسكن	حضر	سلفيت
		Persons	21,310	15	101	16,372	4,822	أفراد		
	Rural	Housing Units	6,814	5	48	6,761	-	مسكن	ريف	
		Persons	37,466	28	205	37,233	-	أفراد		
	Camps	Housing Units	-	-	-	-	-	مسكن	مخيم	
		Persons	-	-	-	-	-	أفراد		
	Total	Housing Units	49,637	473	616	34,526	14,022	مسكن	المجموع	
		Persons	262,417	1,804	3,424	189,396	67,793	أفراد		
	Urban	Housing Units	27,150	383	129	15,471	11,167	مسكن	حضر	
		Persons	135,913	1,414	646	81,807	52,046	أفراد		
Ramallah & Al-Bireh	Rural	Housing Units	19,744	66	480	18,608	590	مسكن	ريف	رام الله والبيرة
		Persons	111,233	288	2,747	105,049	3,149	أفراد		
	Camps	Housing Units	2,743	24	7	447	2,265	مسكن	مخيم	
		Persons	15,271	102	31	2,540	12,598	أفراد		
	Total	Housing Units	49,637	473	616	34,526	14,022	مسكن	المجموع	
		Persons	262,417	1,804	3,424	189,396	67,793	أفراد		

جدول 11 (تابع): المساكن المأهولة والأفراد في الأراضي الفلسطينية* حسب المحافظة ونوع التجمع واتصال المسكن بالصرف الصحي، 2007

Table 11 (Cont.): Occupied Housing Units and Persons in Palestinian Territory* by Governorate, Type of Locality and Connection to Sewage System in Housing Unit, 2007

Governorate	Type of Locality		المجموع Total	الاتصال بالصرف الصحي Connection to Sewage Sy				نوع التجمع		المحافظة
				غير مبين Not Stated	لا يوجد No Sewage	حفرة امتصاصية Cesspool	شبكة عامة Public Sewage			
Jericho & Al-Aghwar	Total	Housing Units	7,262	133	400	6,525	204	مسكن	المجموع	أريحا والاغوار
		Persons	40,286	577	2,258	36,438	1,013	أفراد		
	Urban	Housing Units	3,988	85	167	3,532	204	مسكن	حضر	
		Persons	21,344	334	991	19,006	1,013	أفراد		
	Rural	Housing Units	1,473	14	214	1,245	-	مسكن	ريف	
		Persons	9,074	65	1,168	7,841	-	أفراد		
	Camps	Housing Units	1,801	34	19	1,748	-	مسكن	مخيم	
		Persons	9,868	178	99	9,591	-	أفراد		
	Total	Housing Units	23,190	1,475	426	12,547	8,742	مسكن	المجموع	
		Persons	124,452	6,907	2,389	69,387	45,769	أفراد		
Jerusalem	Urban	Housing Units	15,217	1,290	160	7,643	6,124	مسكن	حضر	القدس
		Persons	79,833	6,050	938	41,248	31,597	أفراد		
	Rural	Housing Units	6,508	166	265	4,888	1,189	مسكن	ريف	
		Persons	36,657	785	1,447	28,066	6,359	أفراد		
	Camps	Housing Units	1,465	19	1	16	1,429	مسكن	مخيم	
		Persons	7,962	72	4	73	7,813	أفراد		
	Total	Housing Units	31,471	236	426	16,730	14,079	مسكن	المجموع	
		Persons	169,280	965	2,465	97,380	68,470	أفراد		
	Urban	Housing Units	20,596	125	180	10,717	9,574	مسكن	حضر	
		Persons	109,166	445	1,021	62,742	44,958	أفراد		
Bethlehem	Rural	Housing Units	8,464	98	243	5,920	2,203	مسكن	ريف	بيت لحم
		Persons	47,675	459	1,431	34,144	11,641	أفراد		
	Camps	Housing Units	2,411	13	3	93	2,302	مسكن	مخيم	
		Persons	12,439	61	13	494	11,871	أفراد		

جدول 11 (تابع): المساكن المأهولة والأفراد في الأراضي الفلسطينية* حسب المحافظة ونوع التجمع واتصال المسكن بالصرف الصحي، 2007

Table 11 (Cont.): Occupied Housing Units and Persons in Palestinian Territory* by Governorate, Type of Locality and Connection to Sewage System in Housing Unit, 2007

Governorate	Type of Locality		المجموع Total	الاتصال بالصرف الصحي Connection to Sewage Sy				نوع التجمع		المحافظة
				غير مبين Not Stated	لا يوجد No Sewage	حفرة امتصاصية Cesspool	شبكة عامة Public Sewage			
Hebron	Total	Housing Units	87,645	408	1,486	60,099	25,652	مساكن	المجموع	الخليل
		Persons	538,004	2,040	8,247	381,298	146,419	أفراد		
	Urban	Housing Units	75,497	365	1,005	51,127	23,000	مساكن	حضر	
		Persons	459,041	1,819	5,519	321,514	130,189	أفراد		
	Rural	Housing Units	9,821	36	479	8,948	358	مساكن	ريف	
		Persons	64,842	206	2,726	59,639	2,271	أفراد		
	Camps	Housing Units	2,327	7	2	24	2,294	مساكن	مخيم	
		Persons	14,121	15	2	145	13,959	أفراد		
	Total	Housing Units	214,760	871	292	46,702	166,895	مساكن	المجموع	
		Persons	1,387,249	5,533	1,205	299,329	1,081,182	أفراد		
Gaza Strip	Urban	Housing Units	175,452	746	237	39,011	135,458	مساكن	حضر	قطاع غزة
		Persons	1,130,145	4,689	1,013	249,490	874,953	أفراد		
	Rural	Housing Units	6,144	21	42	4,634	1,447	مساكن	ريف	
		Persons	38,056	122	152	29,106	8,676	أفراد		
	Camps	Housing Units	33,164	104	13	3,057	29,990	مساكن	مخيم	
		Persons	219,048	722	40	20,733	197,553	أفراد		
	Total	Housing Units	39,604	16	36	2,420	37,132	مساكن	المجموع	
		Persons	265,355	83	170	16,693	248,409	أفراد		
	Urban	Housing Units	33,147	15	24	2,388	30,720	مساكن	حضر	
		Persons	221,423	80	110	16,499	204,734	أفراد		
North Gaza	Rural	Housing Units	413	-	11	24	378	مساكن	ريف	شمال غزة
		Persons	2,760	-	58	131	2,571	أفراد		
	Camps	Housing Units	6,044	1	1	8	6,034	مساكن	مخيم	
		Persons	41,172	3	2	63	41,104	أفراد		
	Total	Housing Units	39,604	16	36	2,420	37,132	مساكن	المجموع	
		Persons	265,355	83	170	16,693	248,409	أفراد		
	Urban	Housing Units	33,147	15	24	2,388	30,720	مساكن	حضر	
		Persons	221,423	80	110	16,499	204,734	أفراد		

جدول 11 (تابع): المساكن المأهولة والأفراد في الأراضي الفلسطينية* حسب المحافظة ونوع التجمع واتصال المسكن بالصرف الصحي، 2007

Table 11 (Cont.): Occupied Housing Units and Persons in Palestinian Territory* by Governorate, Type of Locality and Connection to Sewage System in Housing Unit, 2007

Governorate			Type of Locality			المجموع Total	Connection to Sewage Syالاتصال بالصرف الصحي				المحافظة			نوع التجمع	
							غير مبين Not Stated	لا يوجد No Sewage	حفرة امتصاصية Cesspool	شبكة عامة Public Sewage					
Gaza	Total	Housing Units	75,023	383	28	3,019	71,593	مساك	المجموع	غزة					
		Persons	484,628	2,253	153	20,948	461,274	أفراد							
	Urban	Housing Units	67,997	374	17	1,871	65,735	مساك	حضر						
		Persons	438,547	2,193	98	13,137	423,119	أفراد							
	Rural	Housing Units	1,944	4	11	1,144	785	مساك	ريف						
		Persons	12,249	27	55	7,771	4,396	أفراد							
	Camps	Housing Units	5,082	5	-	4	5,073	مساك	مخيم						
		Persons	33,832	33	-	40	33,759	أفراد							
	Deir Al-Balah	Total	Housing Units	31,340	111	43	5,060	26,126	مساك		المجموع	دير البلح			
			Persons	200,689	631	208	32,977	166,873	أفراد						
Urban		Housing Units	19,723	53	39	4,852	14,779	مساك	حضر						
		Persons	125,955	290	192	31,651	93,822	أفراد							
Rural		Housing Units	310	13	2	134	161	مساك	ريف						
		Persons	1,900	72	6	861	961	أفراد							
Camps		Housing Units	11,307	45	2	74	11,186	مساك	مخيم						
		Persons	72,834	269	10	465	72,090	أفراد							
Khan Yunis		Total	Housing Units	42,402	59	124	30,797	11,422	مساك	المجموع	خانيونس				
			Persons	265,953	284	506	193,502	71,661	أفراد						
	Urban	Housing Units	34,333	50	114	25,477	8,692	مساك	حضر						
		Persons	214,056	257	483	159,614	53,702	أفراد							
	Rural	Housing Units	2,526	-	2	2,424	100	مساك	ريف						
		Persons	14,935	-	2	14,354	579	أفراد							
	Camps	Housing Units	5,543	9	8	2,896	2,630	مساك	مخيم						
		Persons	36,962	27	21	19,534	17,380	أفراد							

جدول 11 (تابع): المساكن المأهولة والأفراد في الأراضي الفلسطينية* حسب المحافظة ونوع التجمع واتصال المسكن بالصرف الصحي، 2007

Table 11 (Cont.): Occupied Housing Units and Persons in Palestinian Territory* by Governorate, Type of Locality and Connection to Sewage System in Housing Unit, 2007

Governorate	Type of Locality	المجموع Total	الاتصال بالصرف الصحي Connection to Sewage Sy				نوع التجمع المحافظة		
			غير مبين Not Stated	لا يوجد No Sewage	حفرة امتصاصية Cesspool	شبكة عامة Public Sewage			
Rafah	Total	Housing Units	26,391	302	61	5,406	20,622	مسكن	المجموع
		Persons	170,624	2,282	168	35,209	132,965	أفراد	
	Urban	Housing Units	20,252	254	43	4,423	15,532	مسكن	حضر
		Persons	130,164	1,869	130	28,589	99,576	أفراد	
	Rural	Housing Units	951	4	16	908	23	مسكن	ريف
		Persons	6,212	23	31	5,989	169	أفراد	
	Camps	Housing Units	5,188	44	2	75	5,067	مسكن	مخيم
		Persons	34,248	390	7	631	33,220	أفراد	

* Data exclude those parts of Jerusalem which were annexed by Israel in 1967.

* البيانات لا تشمل ذلك الجزء من محافظة القدس والذي ضمته إسرائيل عنوة بعيد احتلالها للضفة الغربية عام 1967

جدول 12: المساكن المأهولة والأفراد في الأراضي الفلسطينية* حسب نوع المسكن ونوع التجمع وتوفر مطبخ بالمسكن، 2007

Table 12: Occupied Housing Units and Persons in Palestinian Territory* by Type of Housing Unit, Type of Locality and Availability of Kitchen in Housing Unit, 2007

Type of Locality and Type of Housing Unit		المجموع Total	توفر المطبخ Availability of Kitchen				نوع التجمع ونوع المسكن	
			غير مبين Not Stated	لا يوجد No Kitchen	مطبخ غير متصل بالمياه Kitchen Without Piped Water	مطبخ متصل بالمياه Kitchen With Piped Water		
Palestinian Territory								الأراضي الفلسطينية
Villa	Housing Units	9,802	35	-	-	9,767	مسكن	فيلا
	Persons	62,661	168	-	-	62,493	أفراد	
House	Housing Units	238,340	561	2,874	10,410	224,495	مسكن	دار
	Persons	1,543,455	2,820	13,322	66,771	1,460,542	أفراد	
Apartment	Housing Units	327,745	3,315	1,365	3,156	319,909	مسكن	شقة
	Persons	1,791,700	14,794	5,193	16,703	1,755,010	أفراد	
Separate Room	Housing Units	784	9	763	1	11	مسكن	غرفة مستقلة
	Persons	1,776	33	1,705	4	34	أفراد	
Tent	Housing Units	1,144	3	746	363	32	مسكن	خيمة
	Persons	6,559	20	4,313	2,050	176	أفراد	
Marginal	Housing Units	1,749	9	418	734	588	مسكن	براكية
	Persons	10,541	56	2,217	4,650	3,618	أفراد	
Others	Housing Units	212	4	54	52	102	مسكن	أخرى
	Persons	1,283	4	297	288	694	أفراد	
Not Stated	Housing Units	4,774	3,899	18	18	839	مسكن	غير مبين
	Persons	23,310	19,230	112	92	3,876	أفراد	
Total	Housing Units	584,550	7,835	6,238	14,734	555,743	مسكن	المجموع
	Persons	3,441,285	37,125	27,159	90,558	3,286,443	أفراد	
Urban								حضر
Villa	Housing Units	7,395	28	-	-	7,367	مسكن	فيلا
	Persons	46,730	130	-	-	46,600	أفراد	
House	Housing Units	150,188	358	1,637	5,972	142,221	مسكن	دار
	Persons	986,295	1,793	7,684	38,525	938,293	أفراد	
Apartment	Housing Units	256,111	2,841	802	1,964	250,504	مسكن	شقة
	Persons	1,411,536	12,738	2,952	10,448	1,385,398	أفراد	
Separate Room	Housing Units	424	3	413	-	8	مسكن	غرفة مستقلة
	Persons	909	5	881	-	23	أفراد	
Tent	Housing Units	328	1	222	86	19	مسكن	خيمة
	Persons	1,834	2	1,253	478	101	أفراد	
Marginal	Housing Units	794	3	169	248	374	مسكن	براكية
	Persons	4,650	11	840	1,481	2,318	أفراد	
Others	Housing Units	132	3	32	16	81	مسكن	أخرى
	Persons	793	3	152	89	549	أفراد	
Not Stated	Housing Units	3,666	3,035	14	10	607	مسكن	غير مبين
	Persons	17,754	14,832	80	56	2,786	أفراد	
Total	Housing Units	419,038	6,272	3,289	8,296	401,181	مسكن	المجموع
	Persons	2,470,501	29,514	13,842	51,077	2,376,068	أفراد	

جدول 12 (تابع): المساكن المأهولة والأفراد في الأراضي الفلسطينية* حسب نوع المسكن ونوع التجمع وتوفر مطبخ بالمسكن، 2007

Table 12 (Cont.): Occupied Housing Units and Persons in Palestinian Territory* by Type of Housing Unit, Type of Locality and Availability of Kitchen in Housing Unit, 2007

Type of Locality and Type of Housing Unit		المجموع Total	توفر المطبخ				نوع التجمع ونوع المسكن		
			Availability of Kitchen						
			غير مبين Not Stated	لا يوجد No Kitchen	مطبخ غير متصل بالمياه Kitchen Without Piped Water	مطبخ متصل بالمياه Kitchen With Piped Water			
Rural	Villa	Housing Units	1,777	5	-	-	1,772	مسكن	ريف
		Persons	11,441	32	-	-	11,409	أفراد	فيلا
	House	Housing Units	62,394	168	1,046	4,033	57,147	مسكن	دار
		Persons	383,120	885	4,881	25,843	351,511	أفراد	
	Apartment	Housing Units	42,723	373	471	1,137	40,742	مسكن	شقة
		Persons	218,709	1,595	1,943	6,041	209,130	أفراد	
	Separate Room	Housing Units	322	6	315	1	-	مسكن	غرفة مستقلة
		Persons	770	28	738	4	-	أفراد	
	Tent	Housing Units	814	2	523	276	13	مسكن	خيمة
		Persons	4,713	18	3,054	1,566	75	أفراد	
	Marginal	Housing Units	932	6	245	476	205	مسكن	براكية
		Persons	5,763	45	1,360	3,128	1,230	أفراد	
	Others	Housing Units	71	1	19	36	15	مسكن	أخرى
		Persons	417	1	131	199	86	أفراد	
Not Stated	Housing Units	853	669	4	7	173	مسكن	غير مبين	
	Persons	4,146	3,262	32	30	822	أفراد		
Total	Housing Units	109,886	1,230	2,623	5,966	100,067	مسكن	المجموع	
	Persons	629,079	5,866	12,139	36,811	574,263	أفراد		
Camps								مخيمات	
	Villa	Housing Units	630	2	-	-	628	مسكن	فيلا
	Persons	4,490	6	-	-	4,484	أفراد		
House	Housing Units	25,758	35	191	405	25,127	مسكن	دار	
	Persons	174,040	142	757	2,403	170,738	أفراد		
Apartment	Housing Units	28,911	101	92	55	28,663	مسكن	شقة	
	Persons	161,455	461	298	214	160,482	أفراد		
Separate Room	Housing Units	38	-	35	-	3	مسكن	غرفة مستقلة	
	Persons	97	-	86	-	11	أفراد		
Tent	Housing Units	2	-	1	1	-	مسكن	خيمة	
	Persons	12	-	6	6	-	أفراد		
Marginal	Housing Units	23	-	4	10	9	مسكن	براكية	
	Persons	128	-	17	41	70	أفراد		
Others	Housing Units	9	-	3	-	6	مسكن	أخرى	
	Persons	73	-	14	-	59	أفراد		
Not Stated	Housing Units	255	195	-	1	59	مسكن	غير مبين	
	Persons	1,410	1,136	-	6	268	أفراد		
Total	Housing Units	55,626	333	326	472	54,495	مسكن	المجموع	
	Persons	341,705	1,745	1,178	2,670	336,112	أفراد		

* Data exclude those parts of Jerusalem which were annexed by Israel in 1967.

* البيانات لا تشمل ذلك الجزء من محافظة القدس والذي ضمته إسرائيل عنوة بعد احتلالها للضفة الغربية عام 1967

جدول 13: المساكن المأهولة والأفراد في الأراضي الفلسطينية* حسب المحافظة ونوع التجمع وتوفر مطبخ بالمسكن، 2007

Table 13: Occupied Housing Units and Persons in Palestinian Territory* by Governorate, Type of Locality and Availability of Kitchen in Housing Unit, 2007

Governorate	Type of Locality		المجموع Total	توفر المطبخ Availability of Kitchen				نوع التجمع		المحافظة
				غير مبين Not Stated	لا يوجد No Kitchen	مطبخ غير متصل بالمياه Kitchen Without Piped Water	مطبخ متصل بالمياه Kitchen With Piped Water			
Palestinian Territory	Total	Housing Units	584,550	7,835	6,238	14,734	555,743	مساكن	المجموع	الأراضي الفلسطينية
		Persons	3,441,285	37,125	27,159	90,558	3,286,443	أفراد		
	Urban	Housing Units	419,038	6,272	3,289	8,296	401,181	مساكن	حضر	
		Persons	2,470,501	29,514	13,842	51,077	2,376,068	أفراد		
	Rural	Housing Units	109,886	1,230	2,623	5,966	100,067	مساكن	ريف	
		Persons	629,079	5,866	12,139	36,811	574,263	أفراد		
	Camps	Housing Units	55,626	333	326	472	54,495	مساكن	مخيم	
		Persons	341,705	1,745	1,178	2,670	336,112	أفراد		
	Total	Housing Units	369,790	6,919	5,224	12,748	344,899	مساكن	المجموع	
		Persons	2,054,036	31,315	22,591	77,845	1,922,285	أفراد		
West Bank	Urban	Housing Units	243,586	5,488	2,514	6,903	228,681	مساكن	حضر	الضفة الغربية
		Persons	1,340,356	24,596	10,265	42,236	1,263,259	أفراد		
	Rural	Housing Units	103,742	1,207	2,527	5,662	94,346	مساكن	ريف	
		Persons	591,023	5,731	11,725	34,799	538,768	أفراد		
	Camps	Housing Units	22,462	224	183	183	21,872	مساكن	مخيم	
		Persons	122,657	988	601	810	120,258	أفراد		
	Total	Housing Units	46,541	567	603	1,046	44,325	مساكن	المجموع	
		Persons	251,666	2,407	2,090	5,100	242,069	أفراد		
	Urban	Housing Units	27,502	378	250	393	26,481	مساكن	حضر	
		Persons	148,227	1,534	718	1,731	144,244	أفراد		
Jenin	Rural	Housing Units	17,038	173	344	644	15,877	مساكن	ريف	جنين
		Persons	93,263	793	1,358	3,341	87,771	أفراد		
	Camps	Housing Units	2,001	16	9	9	1,967	مساكن	مخيم	
		Persons	10,176	80	14	28	10,054	أفراد		

جدول 13 (تابع): المساكن المأهولة والأفراد في الأراضي الفلسطينية* حسب المحافظة ونوع التجمع وتوفر مطبخ بالمسكن، 2007

Table 13 (Cont.): Occupied Housing Units and Persons in Palestinian Territory* by Governorate, Type of Locality and Availability of Kitchen in Housing Unit, 2007

Governorate	Type of Locality		المجموع Total	توفر المطبخ Availability of Kitchen				نوع التجمع المحافظة	
				غير مبين Not Stated	لا يوجد No Kitchen	مطبخ غير متصل بالمياه Kitchen Without Piped Water	مطبخ متصل بالمياه Kitchen With Piped Water		
Tubas	Total	Housing Units	8,628	107	337	568	7,616	مسكن	طوباس
		Persons	48,164	517	1,703	3,119	42,825	أفراد	
	Urban	Housing Units	5,774	56	128	377	5,213	مسكن	
		Persons	32,100	236	547	1,935	29,382	أفراد	
	Rural	Housing Units	1,850	49	203	184	1,414	مسكن	
		Persons	10,590	278	1,127	1,160	8,025	أفراد	
	Camps	Housing Units	1,004	2	6	7	989	مسكن	
		Persons	5,474	3	29	24	5,418	أفراد	
	Total	Housing Units	29,708	267	140	149	29,152	مسكن	
		Persons	156,734	1,022	364	550	154,798	أفراد	
Tulkarm	Urban	Housing Units	20,098	188	87	85	19,738	مسكن	طولكرم
		Persons	105,322	713	234	328	104,047	أفراد	
	Rural	Housing Units	6,456	69	41	56	6,290	مسكن	
		Persons	34,422	275	108	190	33,849	أفراد	
	Camps	Housing Units	3,154	10	12	8	3,124	مسكن	
		Persons	16,990	34	22	32	16,902	أفراد	
	Total	Housing Units	58,750	160	494	843	57,253	مسكن	
		Persons	315,754	616	1,830	4,513	308,795	أفراد	
	Urban	Housing Units	33,705	105	134	178	33,288	مسكن	
		Persons	174,203	369	458	884	172,492	أفراد	
Nablus	Rural	Housing Units	19,489	47	308	659	18,475	مسكن	نابلس
		Persons	111,195	226	1,186	3,611	106,172	أفراد	
	Camps	Housing Units	5,556	8	52	6	5,490	مسكن	
		Persons	30,356	21	186	18	30,131	أفراد	

جدول 13 (تابع): المساكن المأهولة والأفراد في الأراضي الفلسطينية* حسب المحافظة ونوع التجمع وتوفر مطبخ بالمسكن، 2007

Table 13 (Cont.): Occupied Housing Units and Persons in Palestinian Territory* by Governorate, Type of Locality and Availability of Kitchen in Housing Unit, 2007

Governorate	Type of Locality		المجموع Total	توفر المطبخ Availability of Kitchen				نوع التجمع المحافظة		
				غير مبين Not Stated	لا يوجد No Kitchen	مطبخ غير متصل بالمياه Kitchen Without Piped Water	مطبخ متصل بالمياه Kitchen With Piped Water			
Qalqiliya	Total	Housing Units	16,000	141	102	182	15,575	مسكن	المجموع	قلقيلية
		Persons	88,503	673	373	877	86,580	أفراد		
	Urban	Housing Units	9,915	106	32	13	9,764	مسكن	حضر	
		Persons	53,897	498	127	53	53,219	أفراد		
	Rural	Housing Units	6,085	35	70	169	5,811	مسكن	ريف	
		Persons	34,606	175	246	824	33,361	أفراد		
	Camps	Housing Units	-	-	-	-	-	مسكن	مخيم	
		Persons	-	-	-	-	-	أفراد		
	Total	Housing Units	10,958	24	152	158	10,624	مسكن	المجموع	
		Persons	58,776	115	480	632	57,549	أفراد		
Salfit	Urban	Housing Units	4,144	10	35	33	4,066	مسكن	حضر	سلفيت
		Persons	21,310	38	111	132	21,029	أفراد		
	Rural	Housing Units	6,814	14	117	125	6,558	مسكن	ريف	
		Persons	37,466	77	369	500	36,520	أفراد		
	Camps	Housing Units	-	-	-	-	-	مسكن	مخيم	
		Persons	-	-	-	-	-	أفراد		
	Total	Housing Units	49,637	999	703	817	47,118	مسكن	المجموع	
		Persons	262,417	3,835	2,870	4,220	251,492	أفراد		
	Urban	Housing Units	27,150	817	233	346	25,754	مسكن	حضر	
		Persons	135,913	3,091	822	1,740	130,260	أفراد		
Ramallah & Al-Bireh	Rural	Housing Units	19,744	112	452	461	18,719	مسكن	ريف	رام الله والبيرة
		Persons	111,233	448	1,970	2,455	106,360	أفراد		
	Camps	Housing Units	2,743	70	18	10	2,645	مسكن	مخيم	
		Persons	15,271	296	78	25	14,872	أفراد		

جدول 13 (تابع): المساكن المأهولة والأفراد في الأراضي الفلسطينية* حسب المحافظة ونوع التجمع وتوفر مطبخ بالمسكن، 2007

Table 13 (Cont.): Occupied Housing Units and Persons in Palestinian Territory* by Governorate, Type of Locality and Availability of Kitchen in Housing Unit, 2007

Governorate	Type of Locality		المجموع Total	توفر المطبخ Availability of Kitchen				نوع التجمع المحافظة	
				غير مبين Not Stated	لا يوجد No Kitchen	مطبخ غير متصل بالمياه Kitchen Without Piped Water	مطبخ متصل بالمياه Kitchen With Piped Water		
Jericho & Al-Aghwar	Total	Housing Units	7,262	196	235	639	6,192	مسكن	المجموع
		Persons	40,286	878	1,216	4,046	34,146	أفراد	
	Urban	Housing Units	3,988	138	107	133	3,610	مسكن	حضر
		Persons	21,344	556	620	867	19,301	أفراد	
	Rural	Housing Units	1,473	15	93	404	961	مسكن	ريف
		Persons	9,074	93	430	2,646	5,905	أفراد	
	Camps	Housing Units	1,801	43	35	102	1,621	مسكن	مخيم
		Persons	9,868	229	166	533	8,940	أفراد	
	Total	Housing Units	23,190	3,140	258	401	19,391	مسكن	المجموع
		Persons	124,452	15,094	1,165	2,207	105,986	أفراد	
Jerusalem	Urban	Housing Units	15,217	2,632	88	122	12,375	مسكن	حضر
		Persons	79,833	12,678	400	643	66,112	أفراد	
	Rural	Housing Units	6,508	470	158	269	5,611	مسكن	ريف
		Persons	36,657	2,246	744	1,532	32,135	أفراد	
	Camps	Housing Units	1,465	38	12	10	1,405	مسكن	مخيم
		Persons	7,962	170	21	32	7,739	أفراد	
	Total	Housing Units	31,471	499	492	254	30,226	مسكن	المجموع
		Persons	169,280	2,062	2,284	1,476	163,458	أفراد	
	Urban	Housing Units	20,596	303	181	142	19,970	مسكن	حضر
		Persons	109,166	1,141	706	822	106,497	أفراد	
Bethlehem	Rural	Housing Units	8,464	173	286	103	7,902	مسكن	ريف
		Persons	47,675	824	1,525	632	44,694	أفراد	
	Camps	Housing Units	2,411	23	25	9	2,354	مسكن	مخيم
		Persons	12,439	97	53	22	12,267	أفراد	
	Total	Housing Units	31,471	499	492	254	30,226	مسكن	المجموع
		Persons	169,280	2,062	2,284	1,476	163,458	أفراد	

جدول 13 (تابع): المساكن المأهولة والأفراد في الأراضي الفلسطينية* حسب المحافظة ونوع التجمع وتوفر مطبخ بالمسكن، 2007

Table 13 (Cont.): Occupied Housing Units and Persons in Palestinian Territory* by Governorate, Type of Locality and Availability of Kitchen in Housing Unit, 2007

Governorate	Type of Locality		المجموع Total	توفر المطبخ Availability of Kitchen				نوع التجمع المحافظة	
				غير مبين Not Stated	لا يوجد No Kitchen	مطبخ غير متصل بالمياه Kitchen Without Piped Water	مطبخ متصل بالمياه Kitchen With Piped Water		
Hebron	Total	Housing Units	87,645	819	1,708	7,691	77,427	مسكن	المجموع
		Persons	538,004	4,096	8,216	51,105	474,587	أفراد	
	Urban	Housing Units	75,497	755	1,239	5,081	68,422	مسكن	حضر
		Persons	459,041	3,742	5,522	33,101	416,676	أفراد	
	Rural	Housing Units	9,821	50	455	2,588	6,728	مسكن	ريف
		Persons	64,842	296	2,662	17,908	43,976	أفراد	
	Camps	Housing Units	2,327	14	14	22	2,277	مسكن	مخيم
		Persons	14,121	58	32	96	13,935	أفراد	
Gaza Strip	Total	Housing Units	214,760	916	1,014	1,986	210,844	مسكن	المجموع
		Persons	1,387,249	5,810	4,568	12,713	1,364,158	أفراد	
	Urban	Housing Units	175,452	784	775	1,393	172,500	مسكن	حضر
		Persons	1,130,145	4,918	3,577	8,841	1,112,809	أفراد	
	Rural	Housing Units	6,144	23	96	304	5,721	مسكن	ريف
		Persons	38,056	135	414	2,012	35,495	أفراد	
	Camps	Housing Units	33,164	109	143	289	32,623	مسكن	مخيم
		Persons	219,048	757	577	1,860	215,854	أفراد	
North Gaza	Total	Housing Units	39,604	22	111	214	39,257	مسكن	المجموع
		Persons	265,355	122	493	1,319	263,421	أفراد	
	Urban	Housing Units	33,147	21	87	125	32,914	مسكن	حضر
		Persons	221,423	119	383	766	220,155	أفراد	
	Rural	Housing Units	413	-	9	53	351	مسكن	ريف
		Persons	2,760	-	46	335	2,379	أفراد	
	Camps	Housing Units	6,044	1	15	36	5,992	مسكن	مخيم
		Persons	41,172	3	64	218	40,887	أفراد	

جدول 13 (تابع): المساكن المأهولة والأفراد في الأراضي الفلسطينية* حسب المحافظة ونوع التجمع وتوفر مطبخ بالمسكن، 2007

Table 13 (Cont.): Occupied Housing Units and Persons in Palestinian Territory* by Governorate, Type of Locality and Availability of Kitchen in Housing Unit, 2007

Governorate	Type of Locality		المجموع Total	توفر المطبخ Availability of Kitchen				نوع التجمع		المحافظة
				غير مبين Not Stated	لا يوجد No Kitchen	مطبخ غير متصل بالمياه Kitchen Without Piped Water	مطبخ متصل بالمياه Kitchen With Piped Water			
Gaza	Total	Housing Units	75,023	389	136	165	74,333	مسكن	المجموع	غزة
		Persons	484,628	2,277	725	1,130	480,496	أفراد		
	Urban	Housing Units	67,997	380	96	58	67,463	مسكن	حضر	
		Persons	438,547	2,213	499	401	435,434	أفراد		
	Rural	Housing Units	1,944	3	33	97	1,811	مسكن	ريف	
		Persons	12,249	22	191	678	11,358	أفراد		
	Camps	Housing Units	5,082	6	7	10	5,059	مسكن	مخيم	
		Persons	33,832	42	35	51	33,704	أفراد		
	Total	Housing Units	31,340	130	221	397	30,592	مسكن	المجموع	
		Persons	200,689	752	1,108	2,651	196,178	أفراد		
Deir Al-Balah	Urban	Housing Units	19,723	68	166	304	19,185	مسكن	حضر	دير البلح
		Persons	125,955	385	898	2,038	122,634	أفراد		
	Rural	Housing Units	310	13	5	10	282	مسكن	ريف	
		Persons	1,900	72	15	68	1,745	أفراد		
	Camps	Housing Units	11,307	49	50	83	11,125	مسكن	مخيم	
		Persons	72,834	295	195	545	71,799	أفراد		
	Total	Housing Units	42,402	65	336	619	41,382	مسكن	المجموع	
		Persons	265,953	328	1,428	3,959	260,238	أفراد		
	Urban	Housing Units	34,333	55	282	521	33,475	مسكن	حضر	
		Persons	214,056	293	1,228	3,335	209,200	أفراد		
Khan Yunis	Rural	Housing Units	2,526	1	17	15	2,493	مسكن	ريف	خان يونس
		Persons	14,935	8	34	58	14,835	أفراد		
	Camps	Housing Units	5,543	9	37	83	5,414	مسكن	مخيم	
		Persons	36,962	27	166	566	36,203	أفراد		
	Total	Housing Units	42,402	65	336	619	41,382	مسكن	المجموع	
		Persons	265,953	328	1,428	3,959	260,238	أفراد		
	Urban	Housing Units	34,333	55	282	521	33,475	مسكن	حضر	
		Persons	214,056	293	1,228	3,335	209,200	أفراد		

جدول 13 (تابع): المساكن المأهولة والأفراد في الأراضي الفلسطينية* حسب المحافظة ونوع التجمع وتوفر مطبخ بالمسكن، 2007

Table 13 (Cont.): Occupied Housing Units and Persons in Palestinian Territory* by Governorate, Type of Locality and Availability of Kitchen in Housing Unit, 2007

Governorate	Type of Locality		المجموع Total	توفر المطبخ Availability of Kitchen				نوع التجمع المحافظة	
				غير مبين Not Stated	لا يوجد No Kitchen	مطبخ غير متصل بالمياه Kitchen Without Piped Water	مطبخ متصل بالمياه Kitchen With Piped Water		
Rafah	Total	Housing Units	26,391	310	210	591	25,280	مسكن	المجموع
		Persons	170,624	2,331	814	3,654	163,825	أفراد	
	Urban	Housing Units	20,252	260	144	385	19,463	مسكن	حضر
		Persons	130,164	1,908	569	2,301	125,386	أفراد	
	Rural	Housing Units	951	6	32	129	784	مسكن	ريف
		Persons	6,212	33	128	873	5,178	أفراد	
	Camps	Housing Units	5,188	44	34	77	5,033	مسكن	مخيم
		Persons	34,248	390	117	480	33,261	أفراد	

* Data exclude those parts of Jerusalem which were annexed by Israel in 1967.

* البيانات لا تشمل ذلك الجزء من محافظة القدس والذي ضمته إسرائيل عنوة بعيد احتلالها للضفة الغربية عام 1967

جدول 14: المساكن المأهولة والأفراد في الأراضي الفلسطينية* حسب نوع المسكن ونوع التجمع وتوفر حمام بالمسكن، 2007

Table 14: Occupied Housing Units and Persons in Palestinian Territory* by Type of Housing Unit, Type of Locality and Availability of Bathroom in Housing Unit, 2007

Type of Locality and Type of Housing Unit		المجموع Total	توفر حمام Availability of Bathroom				نوع التجمع ونوع المسكن	
			غير مبين Not Stated	لا يوجد No Bathroom	حمام غير متصل بالمياه Bathroom Without Piped Water	حمام متصل بالمياه Bathroom With Piped Water		
Palestinian Territory								الأراضي الفلسطينية
Villa	Housing Units	9,802	-	-	-	9,802	مساكن	فيلا
	Persons	62,661	-	-	-	62,661	أفراد	
House	Housing Units	238,340	502	3,675	8,501	225,662	مساكن	دار
	Persons	1,543,455	2,431	19,644	53,127	1,468,253	أفراد	
Apartment	Housing Units	327,745	3,284	1,655	2,465	320,341	مساكن	شقة
	Persons	1,791,700	14,651	7,761	13,047	1,756,241	أفراد	
Separate Room	Housing Units	784	11	761	1	11	مساكن	غرفة مستقلة
	Persons	1,776	37	1,704	1	34	أفراد	
Tent	Housing Units	1,144	2	842	268	32	مساكن	خيمة
	Persons	6,559	18	4,897	1,460	184	أفراد	
Marginal	Housing Units	1,749	7	520	647	575	مساكن	براكية
	Persons	10,541	46	2,893	4,091	3,511	أفراد	
Others	Housing Units	212	3	71	26	112	مساكن	أخرى
	Persons	1,283	3	413	131	736	أفراد	
Not Stated	Housing Units	4,774	3,913	15	9	837	مساكن	غير مبين
	Persons	23,310	19,271	105	56	3,878	أفراد	
Total	Housing Units	584,550	7,722	7,539	11,917	557,372	مساكن	المجموع
	Persons	3,441,285	36,457	37,417	71,913	3,295,498	أفراد	
Urban								حضر
Villa	Housing Units	7,395	-	-	-	7,395	مساكن	فيلا
	Persons	46,730	-	-	-	46,730	أفراد	
House	Housing Units	150,188	320	2,217	4,946	142,705	مساكن	دار
	Persons	986,295	1,550	11,880	31,162	941,703	أفراد	
Apartment	Housing Units	256,111	2,811	1,135	1,528	250,637	مساكن	شقة
	Persons	1,411,536	12,597	5,239	8,118	1,385,582	أفراد	
Separate Room	Housing Units	424	4	411	1	8	مساكن	غرفة مستقلة
	Persons	909	6	879	1	23	أفراد	
Tent	Housing Units	328	-	231	78	19	مساكن	خيمة
	Persons	1,834	-	1,346	388	100	أفراد	
Marginal	Housing Units	794	2	206	206	380	مساكن	براكية
	Persons	4,650	10	1,068	1,246	2,326	أفراد	
Others	Housing Units	132	3	26	12	91	مساكن	أخرى
	Persons	793	3	129	58	603	أفراد	
Not Stated	Housing Units	3,666	3,045	11	7	603	مساكن	غير مبين
	Persons	17,754	14,862	73	43	2,776	أفراد	
Total	Housing Units	419,038	6,185	4,237	6,778	401,838	مساكن	المجموع
	Persons	2,470,501	29,028	20,614	41,016	2,379,843	أفراد	

جدول 14 (تابع): المساكن المأهولة والأفراد في الأراضي الفلسطينية* حسب نوع المسكن ونوع التجمع وتوفر حمام بالمسكن، 2007

Table 14 (Cont.): Occupied Housing Units and Persons in Palestinian Territory* by Type of Housing Unit, Type of Locality and Availability of Bathroom in Housing Unit, 2007

Type of Locality and Type of Housing Unit		المجموع Total	توفر حمام Availability of Bathroom				نوع التجمع ونوع المسكن		
			غير مبين Not Stated	لا يوجد No Bathroom	حمام غير متصل بالمياه Bathroom Without Piped Water	حمام متصل بالمياه Bathroom With Piped Water			
Rural	Villa	Housing Units	1,777	-	-	-	1,777	مسكن	ريف
		Persons	11,441	-	-	-	11,441	أفراد	فيلا
	House	Housing Units	62,394	150	1,329	3,324	57,591	مسكن	دار
		Persons	383,120	760	7,244	20,744	354,372	أفراد	
	Apartment	Housing Units	42,723	374	478	912	40,959	مسكن	شقة
		Persons	218,709	1,597	2,366	4,819	209,927	أفراد	
	Separate Room	Housing Units	322	7	315	-	-	مسكن	غرفة مستقلة
		Persons	770	31	739	-	-	أفراد	
	Tent	Housing Units	814	2	610	189	13	مسكن	خيمة
		Persons	4,713	18	3,545	1,066	84	أفراد	
	Marginal	Housing Units	932	5	311	431	185	مسكن	براكية
		Persons	5,763	36	1,809	2,806	1,112	أفراد	
	Others	Housing Units	71	-	43	14	14	مسكن	أخرى
		Persons	417	-	274	73	70	أفراد	
Not Stated	Housing Units	853	672	4	2	175	مسكن	غير مبين	
	Persons	4,146	3,270	32	13	831	أفراد		
Total		Housing Units	109,886	1,210	3,090	4,872	100,714	مسكن	المجموع
		Persons	629,079	5,712	16,009	29,521	577,837	أفراد	
Camps	Villa	Housing Units	630	-	-	-	630	مسكن	مخيمات
		Persons	4,490	-	-	-	4,490	أفراد	فيلا
	House	Housing Units	25,758	32	129	231	25,366	مسكن	دار
		Persons	174,040	121	520	1,221	172,178	أفراد	
	Apartment	Housing Units	28,911	99	42	25	28,745	مسكن	شقة
		Persons	161,455	457	156	110	160,732	أفراد	
	Separate Room	Housing Units	38	-	35	-	3	مسكن	غرفة مستقلة
		Persons	97	-	86	-	11	أفراد	
	Tent	Housing Units	2	-	1	1	-	مسكن	خيمة
		Persons	12	-	6	6	-	أفراد	
	Marginal	Housing Units	23	-	3	10	10	مسكن	براكية
		Persons	128	-	16	39	73	أفراد	
	Others	Housing Units	9	-	2	-	7	مسكن	أخرى
		Persons	73	-	10	-	63	أفراد	
Not Stated	Housing Units	255	196	-	-	59	مسكن	غير مبين	
	Persons	1,410	1,139	-	-	271	أفراد		
Total		Housing Units	55,626	327	212	267	54,820	مسكن	المجموع
		Persons	341,705	1,717	794	1,376	337,818	أفراد	

* Data exclude those parts of Jerusalem which were annexed by Israel in 1967.

* البيانات لا تشمل ذلك الجزء من محافظة القدس والذي ضمته إسرائيل عنوة بعيد احتلالها للضفة الغربية عام 1967

جدول 15: المساكن المأهولة والأفراد في الأراضي الفلسطينية* حسب المحافظة ونوع التجمع وتوفر حمام بالمسكن، 2007

Table 15: Occupied Housing Units and Persons in Palestinian Territory* by Governorate, Type of Locality and Availability of Bathroom Housing Unit, 2007

Governorate	Type of Locality		المجموع Total	توفر حمام Availability of Bathroom				نوع التجمع		المحافظة
				غير مبين Not Stated	لا يوجد No Bathroom	حمام غير متصل بالمياه Bathroom Without Piped Water	حمام متصل بالمياه Bathroom With Piped Water			
Palestinian Territory	Total	Housing Units	584,550	7,722	7,539	11,917	557,372	مساكن	المجموع	الأراضي الفلسطينية
		Persons	3,441,285	36,457	37,417	71,913	3,295,498	أفراد		
	Urban	Housing Units	419,038	6,185	4,237	6,778	401,838	مساكن	حضر	
		Persons	2,470,501	29,028	20,614	41,016	2,379,843	أفراد		
	Rural	Housing Units	109,886	1,210	3,090	4,872	100,714	مساكن	ريف	
		Persons	629,079	5,712	16,009	29,521	577,837	أفراد		
	Camps	Housing Units	55,626	327	212	267	54,820	مساكن	مخيم	
		Persons	341,705	1,717	794	1,376	337,818	أفراد		
	Total	Housing Units	369,790	6,817	6,762	10,459	345,752	مساكن	المجموع	
		Persons	2,054,036	30,713	34,048	63,055	1,926,220	أفراد		
West Bank	Urban	Housing Units	243,586	5,410	3,665	5,704	228,807	مساكن	حضر	الضفة الغربية
		Persons	1,340,356	24,155	18,098	34,527	1,263,576	أفراد		
	Rural	Housing Units	103,742	1,188	2,986	4,624	94,944	مساكن	ريف	
		Persons	591,023	5,585	15,554	27,901	541,983	أفراد		
	Camps	Housing Units	22,462	219	111	131	22,001	مساكن	مخيم	
		Persons	122,657	973	396	627	120,661	أفراد		
	Total	Housing Units	46,541	554	746	943	44,298	مساكن	المجموع	
		Persons	251,666	2,321	3,012	4,661	241,672	أفراد		
	Urban	Housing Units	27,502	373	443	350	26,336	مساكن	حضر	
		Persons	148,227	1,487	1,864	1,525	143,351	أفراد		
Jenin	Rural	Housing Units	17,038	165	301	587	15,985	مساكن	ريف	جنين
		Persons	93,263	754	1,146	3,119	88,244	أفراد		
	Camps	Housing Units	2,001	16	2	6	1,977	مساكن	مخيم	
		Persons	10,176	80	2	17	10,077	أفراد		
	Total	Housing Units	46,541	554	746	943	44,298	مساكن	المجموع	
		Persons	251,666	2,321	3,012	4,661	241,672	أفراد		
	Urban	Housing Units	27,502	373	443	350	26,336	مساكن	حضر	
		Persons	148,227	1,487	1,864	1,525	143,351	أفراد		

جدول 15 (تابع): المساكن المأهولة والأفراد في الأراضي الفلسطينية* حسب المحافظة ونوع التجمع وتوفر حمام بالمسكن، 2007

Table 15 (Cont.): Occupied Housing Units and Persons in Palestinian Territory* by Governorate, Type of Locality and Availability of Bathroom in Housing Unit, 2007

GovernorateType of Locality			المجموع Total	توفر حمام Availability of Bathroom				المحافظة نوع التجمع				
				غير مبين	لا يوجد	حمام غير متصل بالمياه	حمام متصل بالمياه					
				Not Stated	No Bathroom	Bathroom Without Piped Water	Bathroom With Piped Water					
Tubas	Total	Housing Units	8,628	104	403	508	7,613	مساكين	المجموع	طوباس		
		Persons	48,164	491	2,061	2,805	42,807	أفراد				
	Urban	Housing Units	5,774	53	181	307	5,233	مساكين	حضر			
		Persons	32,100	214	826	1,586	29,474	أفراد				
	Rural	Housing Units	1,850	49	215	197	1,389	مساكين	ريف			
		Persons	10,590	274	1,205	1,204	7,907	أفراد				
	Camps	Housing Units	1,004	2	7	4	991	مساكين	مخيم			
		Persons	5,474	3	30	15	5,426	أفراد				
	Tulkarm	Total	Housing Units	29,708	264	162	117	29,165	مساكين		المجموع	طولكرم
			Persons	156,734	1,003	527	441	154,763	أفراد			
Urban		Housing Units	20,098	182	109	69	19,738	مساكين	حضر			
		Persons	105,322	684	356	274	104,008	أفراد				
Rural		Housing Units	6,456	73	43	44	6,296	مساكين	ريف			
		Persons	34,422	287	147	143	33,845	أفراد				
Camps		Housing Units	3,154	9	10	4	3,131	مساكين	مخيم			
		Persons	16,990	32	24	24	16,910	أفراد				
Nablus		Total	Housing Units	58,750	149	414	732	57,455	مساكين	المجموع	نابلس	
			Persons	315,754	529	1,713	3,917	309,595	أفراد			
	Urban	Housing Units	33,705	102	125	167	33,311	مساكين	حضر			
		Persons	174,203	364	474	819	172,546	أفراد				
	Rural	Housing Units	19,489	39	270	561	18,619	مساكين	ريف			
		Persons	111,195	144	1,159	3,091	106,801	أفراد				
	Camps	Housing Units	5,556	8	19	4	5,525	مساكين	مخيم			
		Persons	30,356	21	80	7	30,248	أفراد				

جدول 15 (تابع): المساكن المأهولة والأفراد في الأراضي الفلسطينية* حسب المحافظة ونوع التجمع وتوفر حمام بالمسكن، 2007

Table 15 (Cont.): Occupied Housing Units and Persons in Palestinian Territory* by Governorate, Type of Locality and Availability of Bathroom in Housing Unit, 2007

Governorate	Type of Locality		المجموع Total	توفر حمام Availability of Bathroom				نوع التجمع		المحافظة
				غير مبين Not Stated	لا يوجد No Bathroom	حمام غير متصل بالمياه Bathroom Without Piped Water	حمام متصل بالمياه Bathroom With Piped Water			
Qalqiliya	Total	Housing Units	16,000	139	58	164	15,639	مسكن	المجموع	قلقيلية
		Persons	88,503	659	227	712	86,905	أفراد		
	Urban	Housing Units	9,915	103	15	7	9,790	مسكن	حضر	
		Persons	53,897	478	64	29	53,326	أفراد		
	Rural	Housing Units	6,085	36	43	157	5,849	مسكن	ريف	
		Persons	34,606	181	163	683	33,579	أفراد		
	Camps	Housing Units	-	-	-	-	-	مسكن	مخيم	
		Persons	-	-	-	-	-	أفراد		
Salfit	Total	Housing Units	10,958	22	103	113	10,720	مسكن	المجموع	سلفيت
		Persons	58,776	106	362	446	57,862	أفراد		
	Urban	Housing Units	4,144	8	22	16	4,098	مسكن	حضر	
		Persons	21,310	25	94	71	21,120	أفراد		
	Rural	Housing Units	6,814	14	81	97	6,622	مسكن	ريف	
		Persons	37,466	81	268	375	36,742	أفراد		
	Camps	Housing Units	-	-	-	-	-	مسكن	مخيم	
		Persons	-	-	-	-	-	أفراد		
Ramallah & Al-Bireh	Total	Housing Units	49,637	980	609	485	47,563	مسكن	المجموع	رام الله والبيرة
		Persons	262,417	3,728	2,687	2,328	253,674	أفراد		
	Urban	Housing Units	27,150	802	166	195	25,987	مسكن	حضر	
		Persons	135,913	3,016	582	847	131,468	أفراد		
	Rural	Housing Units	19,744	107	437	283	18,917	مسكن	ريف	
		Persons	111,233	413	2,084	1,460	107,276	أفراد		
	Camps	Housing Units	2,743	71	6	7	2,659	مسكن	مخيم	
		Persons	15,271	299	21	21	14,930	أفراد		

جدول 15 (تابع): المساكن المأهولة والأفراد في الأراضي الفلسطينية* حسب المحافظة ونوع التجمع وتوفر حمام بالمسكن، 2007

Table 15 (Cont.): Occupied Housing Units and Persons in Palestinian Territory* by Governorate, Type of Locality and Availability of Bathroom in Housing Unit, 2007

Governorate	Type of Locality		المجموع Total	توفر حمام Availability of Bathroom				نوع التجمع المحافظة	
				غير مبين Not Stated	لا يوجد No Bathroom	حمام غير متصل بالمياه Bathroom Without Piped Water	حمام متصل بالمياه Bathroom With Piped Water		
Jericho & Al-Aghwar	Total	Housing Units	7,262	185	395	495	6,187	مسكن	المجموع
		Persons	40,286	828	2,170	3,175	34,113	أفراد	
	Urban	Housing Units	3,988	131	206	74	3,577	مسكن	حضر
		Persons	21,344	521	1,199	465	19,159	أفراد	
	Rural	Housing Units	1,473	14	163	341	955	مسكن	ريف
		Persons	9,074	84	857	2,281	5,852	أفراد	
	Camps	Housing Units	1,801	40	26	80	1,655	مسكن	مخيم
		Persons	9,868	223	114	429	9,102	أفراد	
	Total	Housing Units	23,190	3,129	272	305	19,484	مسكن	المجموع
		Persons	124,452	15,019	1,401	1,679	106,353	أفراد	
Jerusalem	Urban	Housing Units	15,217	2,626	90	101	12,400	مسكن	حضر
		Persons	79,833	12,627	475	556	66,175	أفراد	
	Rural	Housing Units	6,508	465	170	200	5,673	مسكن	ريف
		Persons	36,657	2,222	892	1,101	32,442	أفراد	
	Camps	Housing Units	1,465	38	12	4	1,411	مسكن	مخيم
		Persons	7,962	170	34	22	7,736	أفراد	
	Total	Housing Units	31,471	497	409	210	30,355	مسكن	المجموع
		Persons	169,280	2,058	2,027	1,165	164,030	أفراد	
	Urban	Housing Units	20,596	302	114	115	20,065	مسكن	حضر
		Persons	109,166	1,137	427	666	106,936	أفراد	
Bethlehem	Rural	Housing Units	8,464	173	277	83	7,931	مسكن	ريف
		Persons	47,675	829	1,548	453	44,845	أفراد	
	Camps	Housing Units	2,411	22	18	12	2,359	مسكن	مخيم
		Persons	12,439	92	52	46	12,249	أفراد	

جدول 15 (تابع): المساكن المأهولة والأفراد في الأراضي الفلسطينية* حسب المحافظة ونوع التجمع وتوفر حمام بالمسكن، 2007

Table 15 (Cont.): Occupied Housing Units and Persons in Palestinian Territory* by Governorate, Type of Locality and Availability of Bathroom in Housing Unit, 2007

GovernorateType of Locality			المجموع Total	توفر حمام Availability of Bathroom				المحافظة نوع التجمع				
				غير مبين Not Stated	لا يوجد No Bathroom	حمام غير متصل بالمياه Bathroom Without Piped Water	حمام متصل بالمياه Bathroom With Piped Water					
Hebron	Total	Housing Units	87,645	794	3,191	6,387	77,273	مساكين	المجموع	الخليل		
		Persons	538,004	3,971	17,861	41,726	474,446	أفراد				
	Urban	Housing Units	75,497	728	2,194	4,303	68,272	مساكين	حضر			
		Persons	459,041	3,602	11,737	27,689	416,013	أفراد				
	Rural	Housing Units	9,821	53	986	2,074	6,708	مساكين	ريف			
		Persons	64,842	316	6,085	13,991	44,450	أفراد				
	Camps	Housing Units	2,327	13	11	10	2,293	مساكين	مخيم			
		Persons	14,121	53	39	46	13,983	أفراد				
	Gaza Strip	Total	Housing Units	214,760	905	777	1,458	211,620	مساكين		المجموع	قطاع غزة
			Persons	1,387,249	5,744	3,369	8,858	1,369,278	أفراد			
Urban		Housing Units	175,452	775	572	1,074	173,031	مساكين	حضر			
		Persons	1,130,145	4,873	2,516	6,489	1,116,267	أفراد				
Rural		Housing Units	6,144	22	104	248	5,770	مساكين	ريف			
		Persons	38,056	127	455	1,620	35,854	أفراد				
Camps		Housing Units	33,164	108	101	136	32,819	مساكين	مخيم			
		Persons	219,048	744	398	749	217,157	أفراد				
North Gaza		Total	Housing Units	39,604	18	76	140	39,370	مساكين	المجموع	شمال غزة	
			Persons	265,355	91	317	824	264,123	أفراد			
	Urban	Housing Units	33,147	17	56	106	32,968	مساكين	حضر			
		Persons	221,423	88	220	622	220,493	أفراد				
	Rural	Housing Units	413	-	11	21	381	مساكين	ريف			
		Persons	2,760	-	52	128	2,580	أفراد				
	Camps	Housing Units	6,044	1	9	13	6,021	مساكين	مخيم			
		Persons	41,172	3	45	74	41,050	أفراد				

جدول 15 (تابع): المساكن المأهولة والأفراد في الأراضي الفلسطينية* حسب المحافظة ونوع التجمع وتوفر حمام بالمسكن، 2007

Table 15 (Cont.): Occupied Housing Units and Persons in Palestinian Territory* by Governorate, Type of Locality and Availability of Bathroom in Housing Unit, 2007

GovernorateType of Locality			المجموع Total	توفر حمام Availability of Bathroom				المحافظة نوع التجمع				
				غير مبين Not Stated	لا يوجد No Bathroom	حمام غير متصل بالمياه Bathroom Without Piped Water	حمام متصل بالمياه Bathroom With Piped Water					
Gaza	Total	Housing Units	75,023	390	88	144	74,401	مساكين	المجموع	غزة		
		Persons	484,628	2,306	448	968	480,906	أفراد				
	Urban	Housing Units	67,997	381	61	47	67,508	مساكين	حضر			
		Persons	438,547	2,242	323	295	435,687	أفراد				
	Rural	Housing Units	1,944	3	20	90	1,831	مساكين	ريف			
		Persons	12,249	22	102	640	11,485	أفراد				
	Camps	Housing Units	5,082	6	7	7	5,062	مساكين	مخيم			
		Persons	33,832	42	23	33	33,734	أفراد				
	Deir Al-Balah	Total	Housing Units	31,340	125	153	230	30,832	مساكين		المجموع	دير البلح
			Persons	200,689	715	700	1,489	197,785	أفراد			
Urban		Housing Units	19,723	65	118	192	19,348	مساكين	حضر			
		Persons	125,955	363	585	1,292	123,715	أفراد				
Rural		Housing Units	310	13	3	7	287	مساكين	ريف			
		Persons	1,900	72	5	35	1,788	أفراد				
Camps		Housing Units	11,307	47	32	31	11,197	مساكين	مخيم			
		Persons	72,834	280	110	162	72,282	أفراد				
Khan Yunis		Total	Housing Units	42,402	63	292	467	41,580	مساكين	المجموع	خانيونس	
			Persons	265,953	312	1,237	2,826	261,578	أفراد			
	Urban	Housing Units	34,333	53	213	425	33,642	مساكين	حضر			
		Persons	214,056	283	879	2,602	210,292	أفراد				
	Rural	Housing Units	2,526	-	46	6	2,474	مساكين	ريف			
		Persons	14,935	-	212	17	14,706	أفراد				
	Camps	Housing Units	5,543	10	33	36	5,464	مساكين	مخيم			
		Persons	36,962	29	146	207	36,580	أفراد				

جدول 15 (تابع): المساكن المأهولة والأفراد في الأراضي الفلسطينية* حسب المحافظة ونوع التجمع وتوفر حمام بالمسكن، 2007

Table 15 (Cont.): Occupied Housing Units and Persons in Palestinian Territory* by Governorate, Type of Locality and Availability of Bathroom in Housing Unit, 2007

Governorate	Type of Locality		المجموع Total	توفر حمام Availability of Bathroom				المحافظة نوع التجمع		
				غير مبين Not Stated	لا يوجد No Bathroom	حمام غير متصل بالمياه Bathroom Without Piped Water	حمام متصل بالمياه Bathroom With Piped Water			
Rafah	Total	Housing Units	26,391	309	168	477	25,437	مسكن	المجموع	رفح
		Persons	170,624	2,320	667	2,751	164,886	أفراد		
	Urban	Housing Units	20,252	259	124	304	19,565	مسكن	حضر	
		Persons	130,164	1,897	509	1,678	126,080	أفراد		
	Rural	Housing Units	951	6	24	124	797	مسكن	ريف	
		Persons	6,212	33	84	800	5,295	أفراد		
	Camps	Housing Units	5,188	44	20	49	5,075	مسكن	مخيم	
		Persons	34,248	390	74	273	33,511	أفراد		

* Data exclude those parts of Jerusalem which were annexed by Israel in 1967.

* البيانات لا تشمل ذلك الجزء من محافظة القدس والذي ضمته إسرائيل عنوة بعيد احتلالها للضفة الغربية عام 1967

جدول 16: المساكن المأهولة والأفراد في الأراضي الفلسطينية* حسب نوع المسكن ونوع التجمع وتوفر مرحاض بالمسكن، 2007

Table 16: Occupied Housing Units and Persons in Palestinian Territory* by Type of Housing Unit, Type of Locality and Availability of Toilet, 2007

Type of Locality and Type of Housing Unit		المجموع Total	توفر مرحاض Availability of Toilet				نوع التجمع ونوع المسكن	
			غير مبين Not Stated	لا يوجد No Toilet	مرحاض غير متصل بالمياه Toilet Without Piped Water	مرحاض متصل بالمياه Toilet With Piped Water		
Palestinian Territory								الأراضي الفلسطينية
Villa	Housing Units	9,802	1	-	-	9,801	مسكن	فيلا
	Persons	62,661	6	-	-	62,655	أفراد	
House	Housing Units	238,340	514	2,921	10,521	224,384	مسكن	دار
	Persons	1,543,455	2,508	16,837	66,284	1,457,826	أفراد	
Apartment	Housing Units	327,745	3,316	1,313	3,383	319,733	مسكن	شقة
	Persons	1,791,700	14,809	6,089	17,907	1,752,895	أفراد	
Separate Room	Housing Units	784	10	761	2	11	مسكن	غرفة مستقلة
	Persons	1,776	34	1,703	5	34	أفراد	
Tent	Housing Units	1,144	3	754	357	30	مسكن	خيمة
	Persons	6,559	20	4,456	1,921	162	أفراد	
Marginal	Housing Units	1,749	8	490	678	573	مسكن	براكية
	Persons	10,541	46	2,694	4,296	3,505	أفراد	
Others	Housing Units	212	3	40	59	110	مسكن	أخرى
	Persons	1,283	3	191	350	739	أفراد	
Not Stated	Housing Units	4,774	3,919	15	9	831	مسكن	غير مبين
	Persons	23,310	19,299	113	40	3,858	أفراد	
Total	Housing Units	584,550	7,774	6,294	15,009	555,473	مسكن	المجموع
	Persons	3,441,285	36,725	32,083	90,803	3,281,674	أفراد	
Urban								حضر
Villa	Housing Units	7,395	1	-	-	7,394	مسكن	فيلا
	Persons	46,730	6	-	-	46,724	أفراد	
House	Housing Units	150,188	338	1,780	6,213	141,857	مسكن	دار
	Persons	986,295	1,649	10,475	39,659	934,512	أفراد	
Apartment	Housing Units	256,111	2,838	811	2,172	250,290	مسكن	شقة
	Persons	1,411,536	12,715	3,825	11,518	1,383,478	أفراد	
Separate Room	Housing Units	424	4	410	2	8	مسكن	غرفة مستقلة
	Persons	909	6	875	5	23	أفراد	
Tent	Housing Units	328	-	206	104	18	مسكن	خيمة
	Persons	1,834	-	1,238	504	92	أفراد	
Marginal	Housing Units	794	2	190	221	381	مسكن	براكية
	Persons	4,650	10	1,004	1,317	2,319	أفراد	
Others	Housing Units	132	3	28	13	88	مسكن	أخرى
	Persons	793	3	139	55	596	أفراد	
Not Stated	Housing Units	3,666	3,047	12	6	601	مسكن	غير مبين
	Persons	17,754	14,876	82	26	2,770	أفراد	
Total	Housing Units	419,038	6,233	3,437	8,731	400,637	مسكن	المجموع
	Persons	2,470,501	29,265	17,638	53,084	2,370,514	أفراد	

جدول 16 (تابع): المساكن المأهولة والأفراد في الأراضي الفلسطينية حسب نوع المسكن وتوفر مرحاض بالمسكن ونوع التجمع، 2007

Table 16 (Cont.): Occupied Housing Units and Persons in Palestinian Territory* by Type of Housing Unit, Type of Locality and Availability of Toilet, 2007

Type of Locality and Type of Housing Unit		المجموع Total	توفر مرحاض Availability of Toilet		مرحاض متصل بالمياه Toilet With Piped Water	مرحاض غير متصل بالمياه Toilet Without Piped Water	لا يوجد No Toilet	غير مبين Not Stated	نوع التجمع ونوع المسكن
Rural	Villa	Housing Units	1,777	-	-	-	-	-	ريفي
		Persons	11,441	-	-	-	-	-	فيلا
	House	Housing Units	62,394	143	933	4,073	57,245	5,176	دار
		Persons	383,120	721	5,176	25,332	351,891	25,332	أفراد
	Apartment	Housing Units	42,723	375	476	1,177	40,695	1,177	شقة
		Persons	218,709	1,618	2,184	6,247	208,660	6,247	أفراد
	Separate Room	Housing Units	322	6	316	-	-	-	غرفة مستقلة
		Persons	770	28	742	-	-	-	أفراد
	Tent	Housing Units	814	3	547	252	12	252	خيمة
		Persons	4,713	20	3,212	1,411	70	1,411	أفراد
	Marginal	Housing Units	932	6	298	445	183	445	براكية
		Persons	5,763	36	1,678	2,933	1,116	2,933	أفراد
	Others	Housing Units	71	-	10	46	15	46	أخرى
		Persons	417	-	42	295	80	295	أفراد
	Not Stated	Housing Units	853	677	3	3	170	3	غير مبين
		Persons	4,146	3,287	31	14	814	14	أفراد
	Total	Housing Units	109,886	1,210	2,583	5,996	100,097	5,996	المجموع
		Persons	629,079	5,710	13,065	36,232	574,072	36,232	أفراد
Camps	Villa	Housing Units	630	-	-	-	630	-	مخيمات
		Persons	4,490	-	-	-	4,490	-	فيلا
	House	Housing Units	25,758	33	208	235	25,282	235	دار
		Persons	174,040	138	1,186	1,293	171,423	1,293	أفراد
	Apartment	Housing Units	28,911	103	26	34	28,748	34	شقة
		Persons	161,455	476	80	142	160,757	142	أفراد
	Separate Room	Housing Units	38	-	35	-	3	-	غرفة مستقلة
		Persons	97	-	86	-	11	-	أفراد
	Tent	Housing Units	2	-	1	1	-	1	خيمة
		Persons	12	-	6	6	-	6	أفراد
	Marginal	Housing Units	23	-	2	12	9	12	براكية
		Persons	128	-	12	46	70	46	أفراد
	Others	Housing Units	9	-	2	-	7	-	أخرى
		Persons	73	-	10	-	63	-	أفراد
	Not Stated	Housing Units	255	195	-	-	60	-	غير مبين
		Persons	1,410	1,136	-	-	274	-	أفراد
	Total	Housing Units	55,626	331	274	282	54,739	282	المجموع
		Persons	341,705	1,750	1,380	1,487	337,088	1,487	أفراد

* Data exclude those parts of Jerusalem which were annexed by Israel in 1967.

* البيانات لا تشمل ذلك الجزء من محافظة القدس والذي ضمته إسرائيل عنوة بعيد احتلالها للضفة الغربية عام 1967

جدول 17: المساكن المأهولة والأفراد في الأراضي الفلسطينية* حسب المحافظة ونوع التجمع وتوفر مرحاض بالمسكن، 2007

Table 17: Occupied Housing Units and Persons in Palestinian Territory* by Governorate, Type of Locality and Availability of Toilet Housing Unit, 2007

Governorate	Type of Locality		المجموع Total	توفر مرحاض Availability of Toilet				نوع التجمع		المحافظة
				غير مبين Not Stated	لا يوجد No Toilet	مرحاض غير متصل بالمياه Toilet Without Piped Water	مرحاض متصل بالمياه Toilet With Piped Water			
Palestinian Territory	Total	Housing Units	584,550	7,774	6,294	15,009	555,473	مسكن	المجموع	الأراضي الفلسطينية
		Persons	3,441,285	36,725	32,083	90,803	3,281,674	أفراد		
	Urban	Housing Units	419,038	6,233	3,437	8,731	400,637	مسكن	حضر	
		Persons	2,470,501	29,265	17,638	53,084	2,370,514	أفراد		
	Rural	Housing Units	109,886	1,210	2,583	5,996	100,097	مسكن	ريف	
		Persons	629,079	5,710	13,065	36,232	574,072	أفراد		
	Camps	Housing Units	55,626	331	274	282	54,739	مسكن	مخيم	
		Persons	341,705	1,750	1,380	1,487	337,088	أفراد		
	Total	Housing Units	369,790	6,853	5,298	13,414	344,225	مسكن	المجموع	
		Persons	2,054,036	30,897	26,971	80,845	1,915,323	أفراد		
West Bank	Urban	Housing Units	243,586	5,442	2,714	7,553	227,877	مسكن	حضر	الضفة الغربية
		Persons	1,340,356	24,314	13,956	45,748	1,256,338	أفراد		
	Rural	Housing Units	103,742	1,187	2,496	5,728	94,331	مسكن	ريف	
		Persons	591,023	5,575	12,706	34,477	538,265	أفراد		
	Camps	Housing Units	22,462	224	88	133	22,017	مسكن	مخيم	
		Persons	122,657	1,008	309	620	120,720	أفراد		
	Total	Housing Units	46,541	556	362	1,172	44,451	مسكن	المجموع	
		Persons	251,666	2,339	1,440	5,667	242,220	أفراد		
	Urban	Housing Units	27,502	375	126	432	26,569	مسكن	حضر	
		Persons	148,227	1,507	451	1,773	144,496	أفراد		
Jenin	Rural	Housing Units	17,038	165	233	734	15,906	مسكن	ريف	جنين
		Persons	93,263	752	986	3,877	87,648	أفراد		
	Camps	Housing Units	2,001	16	3	6	1,976	مسكن	مخيم	
		Persons	10,176	80	3	17	10,076	أفراد		
	Total	Housing Units	46,541	556	362	1,172	44,451	مسكن	المجموع	
		Persons	251,666	2,339	1,440	5,667	242,220	أفراد		
	Urban	Housing Units	27,502	375	126	432	26,569	مسكن	حضر	
		Persons	148,227	1,507	451	1,773	144,496	أفراد		

جدول 17 (تابع): المساكن المأهولة والأفراد في الأراضي الفلسطينية* حسب المحافظة ونوع التجمع وتوفر حمام بالمسكن، 2007

Table 17 (Cont.): Occupied Housing Units and Persons in Palestinian Territory* by Governorate, Type of Locality and Availability of Toilet in Housing Unit, 2007

Governorate			Type of Locality		المجموع Total	Availability of Toilet		توفر مرحاض		المحافظة		نوع التجمع	
						غير مبين Not Stated	لا يوجد No Toilet	مرحاض غير متصل بالمياه Toilet Without Piped Water	مرحاض متصل بالمياه Toilet With Piped Water				
Tubas	Total	Housing Units	8,628	111	301	617	7,599	مساكين	المجموع	طوباس			
		Persons	48,164	529	1,573	3,348	42,714	أفراد					
	Urban	Housing Units	5,774	58	91	401	5,224	مساكين	حضر				
		Persons	32,100	235	400	2,059	29,406	أفراد					
	Rural	Housing Units	1,850	51	207	212	1,380	مساكين	ريف				
		Persons	10,590	291	1,159	1,274	7,866	أفراد					
	Camps	Housing Units	1,004	2	3	4	995	مساكين	مخيم				
		Persons	5,474	3	14	15	5,442	أفراد					
	Total	Housing Units	29,708	267	156	161	29,124	مساكين	المجموع		طولكرم		
		Persons	156,734	1,021	710	670	154,333	أفراد					
Urban	Housing Units	20,098	185	125	88	19,700	مساكين	حضر					
	Persons	105,322	701	620	393	103,608	أفراد						
Rural	Housing Units	6,456	71	20	69	6,296	مساكين	ريف					
	Persons	34,422	277	59	260	33,826	أفراد						
Camps	Housing Units	3,154	11	11	4	3,128	مساكين	مخيم					
	Persons	16,990	43	31	17	16,899	أفراد						
Total	Housing Units	58,750	148	325	912	57,365	مساكين	المجموع	نابلس				
	Persons	315,754	529	1,389	4,742	309,094	أفراد						
Urban	Housing Units	33,705	101	94	211	33,299	مساكين	حضر					
	Persons	174,203	358	407	997	172,441	أفراد						
Rural	Housing Units	19,489	38	222	696	18,533	مساكين	ريف					
	Persons	111,195	146	964	3,726	106,359	أفراد						
Camps	Housing Units	5,556	9	9	5	5,533	مساكين	مخيم					
	Persons	30,356	25	18	19	30,294	أفراد						

جدول 17 (تابع): المساكن المأهولة والأفراد في الأراضي الفلسطينية* حسب المحافظة ونوع التجمع وتوفر حمام بالمسكن، 2007

Table 17 (Cont.): Occupied Housing Units and Persons in Palestinian Territory* by Governorate, Type of Locality and Availability of Toilet in Housing Unit, 2007

Governorate	Type of Locality	المجموع Total	توفر مرحاض Availability of Toilet				نوع التجمع المحافظة		
			غير مبين Not Stated	لا يوجد No Toilet	مرحاض غير متصل بالمياه Toilet Without Piped Water	مرحاض متصل بالمياه Toilet With Piped Water			
Qalqiliya	Total	Housing Units	16,000	139	60	182	15,619	مسكن	قَلْقِيلِيَّة
		Persons	88,503	659	207	804	86,833	أفراد	
	Urban	Housing Units	9,915	104	21	8	9,782	مسكن	
		Persons	53,897	482	60	44	53,311	أفراد	
	Rural	Housing Units	6,085	35	39	174	5,837	مسكن	
		Persons	34,606	177	147	760	33,522	أفراد	
	Camps	Housing Units	-	-	-	-	-	مسكن	
		Persons	-	-	-	-	-	أفراد	
	Total	Housing Units	10,958	21	70	160	10,707	مسكن	
		Persons	58,776	97	270	624	57,785	أفراد	
Salfit	Urban	Housing Units	4,144	9	21	26	4,088	مسكن	سَلْفِيَّة
		Persons	21,310	31	102	93	21,084	أفراد	
	Rural	Housing Units	6,814	12	49	134	6,619	مسكن	
		Persons	37,466	66	168	531	36,701	أفراد	
	Camps	Housing Units	-	-	-	-	-	مسكن	
		Persons	-	-	-	-	-	أفراد	
	Total	Housing Units	49,637	990	832	718	47,097	مسكن	
		Persons	262,417	3,762	4,189	3,478	250,988	أفراد	
	Urban	Housing Units	27,150	812	218	286	25,834	مسكن	
		Persons	135,913	3,044	990	1,289	130,590	أفراد	
Ramallah & Al-Bireh	Rural	Housing Units	19,744	107	606	426	18,605	مسكن	رام الله والبيرة
		Persons	111,233	417	3,177	2,166	105,473	أفراد	
	Camps	Housing Units	2,743	71	8	6	2,658	مسكن	
		Persons	15,271	301	22	23	14,925	أفراد	
	Total	Housing Units	49,637	990	832	718	47,097	مسكن	
		Persons	262,417	3,762	4,189	3,478	250,988	أفراد	
	Urban	Housing Units	27,150	812	218	286	25,834	مسكن	
		Persons	135,913	3,044	990	1,289	130,590	أفراد	
	Rural	Housing Units	19,744	107	606	426	18,605	مسكن	
		Persons	111,233	417	3,177	2,166	105,473	أفراد	

جدول 17 (تابع): المساكن المأهولة والأفراد في الأراضي الفلسطينية* حسب المحافظة ونوع التجمع وتوفر حمام بالمسكن، 2007

Table 17 (Cont.): Occupied Housing Units and Persons in Palestinian Territory* by Governorate, Type of Locality and Availability of Toilet in Housing Unit, 2007

Governorate	Type of Locality		المجموع Total	توفر مرحاض Availability of Toilet				نوع التجمع		المحافظة
				غير مبين Not Stated	لا يوجد No Toilet	مرحاض غير متصل بالمياه Toilet Without Piped Water	مرحاض متصل بالمياه Toilet With Piped Water			
Jericho & Al-Aghwar	Total	Housing Units	7,262	186	403	547	6,126	مسكن	المجموع	أريحا والاغوار
		Persons	40,286	839	2,227	3,510	33,710	أفراد		
	Urban	Housing Units	3,988	132	254	65	3,537	مسكن	حضر	
		Persons	21,344	526	1,498	426	18,894	أفراد		
	Rural	Housing Units	1,473	13	126	405	929	مسكن	ريف	
		Persons	9,074	75	611	2,696	5,692	أفراد		
	Camps	Housing Units	1,801	41	23	77	1,660	مسكن	مخيم	
		Persons	9,868	238	118	388	9,124	أفراد		
	Total	Housing Units	23,190	3,137	374	332	19,347	مسكن	المجموع	القدس
		Persons	124,452	15,071	1,936	1,842	105,603	أفراد		
Jerusalem	Urban	Housing Units	15,217	2,629	172	107	12,309	مسكن	حضر	
		Persons	79,833	12,658	896	584	65,695	أفراد		
	Rural	Housing Units	6,508	470	185	216	5,637	مسكن	ريف	
		Persons	36,657	2,243	977	1,203	32,234	أفراد		
	Camps	Housing Units	1,465	38	17	9	1,401	مسكن	مخيم	
		Persons	7,962	170	63	55	7,674	أفراد		
	Total	Housing Units	31,471	498	496	290	30,187	مسكن	المجموع	بيت لحم
		Persons	169,280	2,059	2,450	1,537	163,234	أفراد		
	Urban	Housing Units	20,596	302	173	162	19,959	مسكن	حضر	
		Persons	109,166	1,125	753	868	106,420	أفراد		
Bethlehem	Rural	Housing Units	8,464	174	315	118	7,857	مسكن	ريف	
		Persons	47,675	842	1,676	636	44,521	أفراد		
	Camps	Housing Units	2,411	22	8	10	2,371	مسكن	مخيم	
		Persons	12,439	92	21	33	12,293	أفراد		
	Total	Housing Units	31,471	498	496	290	30,187	مسكن	المجموع	بيت لحم
		Persons	169,280	2,059	2,450	1,537	163,234	أفراد		

جدول 17 (تابع): المساكن المأهولة والأفراد في الأراضي الفلسطينية* حسب المحافظة ونوع التجمع وتوفر حمام بالمسكن، 2007

Table 17 (Cont.): Occupied Housing Units and Persons in Palestinian Territory* by Governorate, Type of Locality and Availability of Toilet in Housing Unit, 2007

Governorate	Type of Locality	المجموع Total	توفر مرحاض Availability of Toilet				نوع التجمع المحافظة		
			غير مبين Not Stated	لا يوجد No Toilet	مرحاض غير متصل بالمياه Toilet Without Piped Water	مرحاض متصل بالمياه Toilet With Piped Water			
Hebron	Total	Housing Units	87,645	800	1,919	8,323	76,603	مسكن	الخليل
		Persons	538,004	3,992	10,580	54,623	468,809	أفراد	
	Urban	Housing Units	75,497	735	1,419	5,767	67,576	مسكن	
		Persons	459,041	3,647	7,779	37,222	410,393	أفراد	
	Rural	Housing Units	9,821	51	494	2,544	6,732	مسكن	
		Persons	64,842	289	2,782	17,348	44,423	أفراد	
	Camps	Housing Units	2,327	14	6	12	2,295	مسكن	
		Persons	14,121	56	19	53	13,993	أفراد	
	Total	Housing Units	214,760	921	996	1,595	211,248	مسكن	
		Persons	1,387,249	5,828	5,112	9,958	1,366,351	أفراد	
Gaza Strip	Urban	Housing Units	175,452	791	723	1,178	172,760	مسكن	قطاع غزة
		Persons	1,130,145	4,951	3,682	7,336	1,114,176	أفراد	
	Rural	Housing Units	6,144	23	87	268	5,766	مسكن	
		Persons	38,056	135	359	1,755	35,807	أفراد	
	Camps	Housing Units	33,164	107	186	149	32,722	مسكن	
		Persons	219,048	742	1,071	867	216,368	أفراد	
	Total	Housing Units	39,604	18	131	151	39,304	مسكن	
		Persons	265,355	90	639	905	263,721	أفراد	
	Urban	Housing Units	33,147	17	75	122	32,933	مسكن	
		Persons	221,423	87	339	740	220,257	أفراد	
North Gaza	Rural	Housing Units	413	-	8	17	388	مسكن	شمال غزة
		Persons	2,760	-	29	97	2,634	أفراد	
	Camps	Housing Units	6,044	1	48	12	5,983	مسكن	
		Persons	41,172	3	271	68	40,830	أفراد	
	Total	Housing Units	39,604	18	131	151	39,304	مسكن	
		Persons	265,355	90	639	905	263,721	أفراد	
	Urban	Housing Units	33,147	17	75	122	32,933	مسكن	
		Persons	221,423	87	339	740	220,257	أفراد	

جدول 17 (تابع): المساكن المأهولة والأفراد في الأراضي الفلسطينية* حسب المحافظة ونوع التجمع وتوفر حمام بالمسكن، 2007

Table 17 (Cont.): Occupied Housing Units and Persons in Palestinian Territory* by Governorate, Type of Locality and Availability of Toilet in Housing Unit, 2007

Governorate	Type of Locality	المجموع Total	توفر مرحاض Availability of Toilet				نوع التجمع المحافظة		
			غير مبين Not Stated	لا يوجد No Toilet	مرحاض غير متصل بالمياه Toilet Without Piped Water	مرحاض متصل بالمياه Toilet With Piped Water			
Gaza	Total	Housing Units	75,023	402	132	166	74,323	مسكن	غزة
		Persons	484,628	2,361	766	1,163	480,338	أفراد	
	Urban	Housing Units	67,997	393	109	70	67,425	مسكن	
		Persons	438,547	2,297	654	496	435,100	أفراد	
	Rural	Housing Units	1,944	3	18	93	1,830	مسكن	
		Persons	12,249	22	94	649	11,484	أفراد	
	Camps	Housing Units	5,082	6	5	3	5,068	مسكن	
		Persons	33,832	42	18	18	33,754	أفراد	
	Total	Housing Units	31,340	128	172	244	30,796	مسكن	
		Persons	200,689	730	968	1,637	197,354	أفراد	
Deir Al-Balah	Urban	Housing Units	19,723	68	147	201	19,307	مسكن	دير البلح
		Persons	125,955	378	841	1,405	123,331	أفراد	
	Rural	Housing Units	310	13	3	4	290	مسكن	
		Persons	1,900	72	11	15	1,802	أفراد	
	Camps	Housing Units	11,307	47	22	39	11,199	مسكن	
		Persons	72,834	280	116	217	72,221	أفراد	
	Total	Housing Units	42,402	63	402	503	41,434	مسكن	
		Persons	265,953	321	2,090	3,117	260,425	أفراد	
	Urban	Housing Units	34,333	53	281	447	33,552	مسكن	
		Persons	214,056	286	1,383	2,803	209,584	أفراد	
Khan Yunis	Rural	Housing Units	2,526	1	36	14	2,475	مسكن	خانيونس
		Persons	14,935	8	147	62	14,718	أفراد	
	Camps	Housing Units	5,543	9	85	42	5,407	مسكن	
		Persons	36,962	27	560	252	36,123	أفراد	
	Total	Housing Units	42,402	63	402	503	41,434	مسكن	
		Persons	265,953	321	2,090	3,117	260,425	أفراد	
	Urban	Housing Units	34,333	53	281	447	33,552	مسكن	
		Persons	214,056	286	1,383	2,803	209,584	أفراد	

جدول 17 (تابع): المساكن المأهولة والأفراد في الأراضي الفلسطينية* حسب المحافظة ونوع التجمع وتوفر حمام بالمسكن، 2007

Table 17 (Cont.): Occupied Housing Units and Persons in Palestinian Territory* by Governorate, Type of Locality and Availability of Toilet in Housing Unit, 2007

Governorate	Type of Locality		المجموع Total	توفر مرحاض Availability of Toilet				نوع التجمع		المحافظة
				غير مبين Not Stated	لا يوجد No Toilet	مرحاض غير متصل بالمياه Toilet Without Piped Water	مرحاض متصل بالمياه Toilet With Piped Water			
Rafah	Total	Housing Units	26,391	310	159	531	25,391	مسكن	المجموع	رفح
		Persons	170,624	2,326	649	3,136	164,513	أفراد		
	Urban	Housing Units	20,252	260	111	338	19,543	مسكن	حضر	
		Persons	130,164	1,903	465	1,892	125,904	أفراد		
	Rural	Housing Units	951	6	22	140	783	مسكن	ريف	
		Persons	6,212	33	78	932	5,169	أفراد		
	Camps	Housing Units	5,188	44	26	53	5,065	مسكن	مخيم	
		Persons	34,248	390	106	312	33,440	أفراد		

* Data exclude those parts of Jerusalem which were annexed by Israel in 1967.

* البيانات لا تشمل ذلك الجزء من محافظة القدس والذي ضمته إسرائيل عنوة بعيد احتلالها للضفة الغربية عام 1967

جدول 18: المساكن المأهولة والأفراد في الأراضي الفلسطينية* حسب نوع المسكن ونوع التجمع وحيارة المسكن، 2007

Table 18: Occupied Housing Units and Persons in Palestinian Territory* by Type of Housing Unit, Type of Locality and Tenure of Housing Unit, 2007

Type of Locality and Type of Housing Unit		المجموع Total	Tenure of Housing Unit					حيارة المسكن		نوع التجمع ونوع المسكن	
			غير مبين Not Stated	أخرى Others	مقابل عمل For Work	دون مقابل Without Payment	مستأجر مفروش Rented Furnished	مستأجر غير مفروش Rented Unfurnished	ملك Owned		
Palestinian Territory											الأراضي الفلسطينية
Villa	Housing Units	9,802	47	45	177	415	247	448	8,423	مساكن	فيلا
	Persons	62,661	269	317	1,191	2,582	1,437	2,629	54,236	أفراد	
House	Housing Units	238,340	670	490	675	11,067	1,170	12,388	211,880	مساكن	دار
	Persons	1,543,455	3,396	3,132	4,116	59,698	6,913	69,929	1,396,271	أفراد	
Apartment	Housing Units	327,745	4,859	474	909	34,589	2,813	33,762	250,339	مساكن	شقة
	Persons	1,791,700	21,633	2,522	4,668	181,062	13,645	161,051	1,407,119	أفراد	
Separate Room	Housing Units	784	6	5	7	195	3	19	549	مساكن	غرفة مستقلة
	Persons	1,776	35	8	18	443	10	56	1,206	أفراد	
Tent	Housing Units	1,144	7	53	6	54	-	-	1,024	مساكن	خيمة
	Persons	6,559	41	345	16	334	-	-	5,823	أفراد	
Marginal	Housing Units	1,749	3	65	134	194	-	1	1,352	مساكن	براكية
	Persons	10,541	13	340	849	1,165	-	4	8,170	أفراد	
Others	Housing Units	212	2	15	7	41	-	-	147	مساكن	أخرى
	Persons	1,283	9	55	43	219	-	-	957	أفراد	
Not Stated	Housing Units	4,774	4,662	1	2	9	9	10	81	مساكن	غير مبين
	Persons	23,310	22,684	7	3	42	37	44	493	أفراد	
Total	Housing Units	584,550	10,256	1,148	1,917	46,564	4,242	46,628	473,795	مساكن	المجموع
	Persons	3,441,285	48,080	6,726	10,904	245,545	22,042	233,713	2,874,275	أفراد	
Urban											حضر
Villa	Housing Units	7,395	40	36	142	330	193	329	6,325	مساكن	فيلا
	Persons	46,730	221	258	922	2,027	1,103	1,883	40,316	أفراد	
House	Housing Units	150,188	439	393	412	7,480	829	8,498	132,137	مساكن	دار
	Persons	986,295	2,272	2,551	2,501	41,091	4,890	48,236	884,754	أفراد	
Apartment	Housing Units	256,111	4,139	391	686	28,652	2,371	30,153	189,719	مساكن	شقة
	Persons	1,411,536	18,448	2,151	3,521	152,956	11,504	144,034	1,078,922	أفراد	
Separate Room	Housing Units	424	2	3	3	129	3	12	272	مساكن	غرفة مستقلة
	Persons	909	9	6	8	301	10	29	546	أفراد	
Tent	Housing Units	328	1	25	2	32	-	-	268	مساكن	خيمة
	Persons	1,834	3	164	6	191	-	-	1,470	أفراد	
Marginal	Housing Units	794	3	44	21	107	-	1	618	مساكن	براكية
	Persons	4,650	13	222	119	647	-	4	3,645	أفراد	
Others	Housing Units	132	2	10	5	36	-	-	79	مساكن	أخرى
	Persons	793	9	35	32	199	-	-	518	أفراد	
Not Stated	Housing Units	3,666	3,583	-	2	7	7	8	59	مساكن	غير مبين
	Persons	17,754	17,294	-	3	33	32	32	360	أفراد	
Total	Housing Units	419,038	8,209	902	1,273	36,773	3,403	39,001	329,477	مساكن	المجموع
	Persons	2,470,501	38,269	5,387	7,112	197,445	17,539	194,218	2,010,531	أفراد	

جدول 18 (تابع): المساكن المأهولة والأفراد في الأراضي الفلسطينية* حسب نوع المسكن ونوع التجمع وحيازة المسكن، 2007

Table 18 (Cont.): Occupied Housing Units and Persons in Palestinian Territory* by Type of Housing Unit, Type of Locality and Tenure of Housing Unit, 2007

Type of Locality and Type of Housing Unit		المجموع Total	Tenure of Housing Unit						حيازة المسكن		نوع التجمع ونوع المسكن	
			غير مبين Not Stated	أخرى Others	مقابل عمل For Work	دون مقابل Without Payment	مستأجر مفروش Rented Furnished	مستأجر غير مفروش Rented Unfurnished	ملك Owned			
Rural Villa	Housing Units	1,777	7	8	25	54	27	75	1,581	مسكن	ريف	
	Persons	11,441	48	50	183	326	152	458	10,224	أفراد	فيلا	
House	Housing Units	62,394	169	64	208	2,465	211	2,296	56,981	مسكن	دار	
	Persons	383,120	820	337	1,249	11,899	1,264	12,266	355,285	أفراد		
Apartment	Housing Units	42,723	533	70	187	4,067	301	2,139	35,426	مسكن	شقة	
	Persons	218,709	2,325	300	923	18,391	1,430	9,879	185,461	أفراد		
Separate Room	Housing Units	322	4	2	4	60	-	5	247	مسكن	غرفة مستقلة	
	Persons	770	26	2	10	124	-	21	587	أفراد		
Tent	Housing Units	814	6	28	4	22	-	-	754	مسكن	خيمة	
	Persons	4,713	38	181	10	143	-	-	4,341	أفراد		
Marginal	Housing Units	932	-	20	113	85	-	-	714	مسكن	براكية	
	Persons	5,763	-	117	730	498	-	-	4,418	أفراد		
Others	Housing Units	71	-	5	2	3	-	-	61	مسكن	أخرى	
	Persons	417	-	20	11	10	-	-	376	أفراد		
Not Stated	Housing Units	853	829	1	-	2	2	1	18	مسكن	غير مبين	
	Persons	4,146	4,007	7	-	9	5	5	113	أفراد		
Total	Housing Units	109,886	1,548	198	543	6,758	541	4,516	95,782	مسكن	المجموع	
	Persons	629,079	7,264	1,014	3,116	31,400	2,851	22,629	560,805	أفراد		
مخيمات												
Camps Villa	Housing Units	630	-	1	10	31	27	44	517	مسكن	فيلا	
	Persons	4,490	-	9	86	229	182	288	3,696	أفراد		
House	Housing Units	25,758	62	33	55	1,122	130	1,594	22,762	مسكن	دار	
	Persons	174,040	304	244	366	6,708	759	9,427	156,232	أفراد		
Apartment	Housing Units	28,911	187	13	36	1,870	141	1,470	25,194	مسكن	شقة	
	Persons	161,455	860	71	224	9,715	711	7,138	142,736	أفراد		
Separate Room	Housing Units	38	-	-	-	6	-	2	30	مسكن	غرفة مستقلة	
	Persons	97	-	-	-	18	-	6	73	أفراد		
Tent	Housing Units	2	-	-	-	-	-	-	2	مسكن	خيمة	
	Persons	12	-	-	-	-	-	-	12	أفراد		
Marginal	Housing Units	23	-	1	-	2	-	-	20	مسكن	براكية	
	Persons	128	-	1	-	20	-	-	107	أفراد		
Others	Housing Units	9	-	-	-	2	-	-	7	مسكن	أخرى	
	Persons	73	-	-	-	10	-	-	63	أفراد		
Not Stated	Housing Units	255	250	-	-	-	-	1	4	مسكن	غير مبين	
	Persons	1,410	1,383	-	-	-	-	7	20	أفراد		
Total	Housing Units	55,626	499	48	101	3,033	298	3,111	48,536	مسكن	المجموع	
	Persons	341,705	2,547	325	676	16,700	1,652	16,866	302,939	أفراد		

* Data exclude those parts of Jerusalem which were annexed by Israel in 1967.

* البيانات لا تشمل ذلك الجزء من محافظة القدس والذي ضمته إسرائيل عنوة بعيد احتلالها للضفة الغربية عام 1967

جدول 19: المساكن المأهولة والأفراد في الأراضي الفلسطينية* حسب المحافظة ونوع التجمع وحيازة المسكن، 2007

Table 19: Occupied Housing Units and Persons in Palestinian Territory*by Governorate,Type of Locality and Tenure of Housing Unit, 2007

GovernorateType of Locality			المجموع Total	Tenure of Housing Unitحيازة المسكن							المحافظة نوع التجمع			
				غير مبين Not Stated	أخرى Others	مقابل عمل For Work	دون مقابل Without Payment	مستأجر مفروش Rented Furnished	مستأجر غير Rented Unfurnished	ملك Owned				
Palestinian Territory	Total	Housing Units	584,550	10,256	1,148	1,917	46,564	4,242	46,628	473,795	مساكُن	المجموع	الأراضي الفلسطينية	
		Persons	3,441,285	48,080	6,726	10,904	245,545	22,042	233,713	2,874,275	أفراد			
	Urban	Housing Units	419,038	8,209	902	1,273	36,773	3,403	39,001	329,477	مساكُن	حضر		
		Persons	2,470,501	38,269	5,387	7,112	197,445	17,539	194,218	2,010,531	أفراد			
	Rural	Housing Units	109,886	1,548	198	543	6,758	541	4,516	95,782	مساكُن	ريف		
		Persons	629,079	7,264	1,014	3,116	31,400	2,851	22,629	560,805	أفراد			
	Camps	Housing Units	55,626	499	48	101	3,033	298	3,111	48,536	مساكُن	مخيم		
		Persons	341,705	2,547	325	676	16,700	1,652	16,866	302,939	أفراد			
	West Bank	Total	Housing Units	369,790	9,138	590	1,337	23,406	2,596	32,744	299,979	مساكُن	المجموع	الضفة الغربية
			Persons	2,054,036	41,076	3,056	7,075	111,445	12,649	157,996	1,720,739	أفراد		
Urban		Housing Units	243,586	7,262	395	782	16,404	1,971	27,487	189,285	مساكُن	حضر		
		Persons	1,340,356	32,370	2,067	3,950	78,980	9,391	131,832	1,081,766	أفراد			
Rural		Housing Units	103,742	1,513	189	513	6,340	521	4,326	90,340	مساكُن	ريف		
		Persons	591,023	7,054	965	2,923	29,334	2,741	21,585	526,421	أفراد			
Camps		Housing Units	22,462	363	6	42	662	104	931	20,354	مساكُن	مخيم		
		Persons	122,657	1,652	24	202	3,131	517	4,579	112,552	أفراد			
Jenin		Total	Housing Units	46,541	674	66	171	2,507	245	2,523	40,355	مساكُن	المجموع	جنين
			Persons	251,666	2,864	317	924	11,872	1,096	12,167	222,426	أفراد		
	Urban	Housing Units	27,502	472	45	85	1,667	153	2,016	23,064	مساكُن	حضر		
		Persons	148,227	1,950	202	452	7,999	731	9,698	127,195	أفراد			
	Rural	Housing Units	17,038	182	21	82	769	75	449	15,460	مساكُن	ريف		
		Persons	93,263	818	115	444	3,547	295	2,170	85,874	أفراد			
	Camps	Housing Units	2,001	20	-	4	71	17	58	1,831	مساكُن	مخيم		
		Persons	10,176	96	-	28	326	70	299	9,357	أفراد			

جدول 19 (تابع): المساكن المأهولة والأفراد في الأراضي الفلسطينية* حسب المحافظة ونوع التجمع وحيازة المسكن، 2007

Table 19 (Cont.): Occupied Housing Units and Persons in Palestinian Territory* by Governorate, Type of Locality and Tenure of Housing Unit, 2007

GovernorateType of Locality			المجموع Total	Tenure of Housing Unit							حيازة المسكن			المحافظة نوع التجمع		
				غير مبين Not Stated	أخرى Others	مقابل عمل For Work	دون مقابل Without Payment	مستأجر مفروش Rented Furnished	مستأجر غير Rented Unfurnished	ملك Owned						
Tubas	Total	Housing Units	8,628	140	12	52	741	38	480	7,165	مساكن	المجموع	طوباس			
		Persons	48,164	649	67	275	3,534	176	2,276	41,187	أفراد					
	Urban	Housing Units	5,774	74	4	19	599	30	355	4,693	مساكن	حضر				
		Persons	32,100	305	18	97	2,793	150	1,570	27,167	أفراد					
	Rural	Housing Units	1,850	54	7	32	127	3	87	1,540	مساكن	ريف				
		Persons	10,590	300	44	174	669	11	505	8,887	أفراد					
	Camps	Housing Units	1,004	12	1	1	15	5	38	932	مساكن	مخيم				
		Persons	5,474	44	5	4	72	15	201	5,133	أفراد					
	Tulkarm	Total	Housing Units	29,708	366	37	112	2,540	183	3,055	23,415	مساكن	المجموع	طولكرم		
			Persons	156,734	1,406	187	564	12,177	943	15,077	126,380	أفراد				
Urban		Housing Units	20,098	250	29	91	2,015	147	2,672	14,894	مساكن	حضر				
		Persons	105,322	937	143	454	9,767	748	13,301	79,972	أفراد					
Rural		Housing Units	6,456	99	8	15	419	27	256	5,632	مساكن	ريف				
		Persons	34,422	403	44	84	1,890	134	1,187	30,680	أفراد					
Camps		Housing Units	3,154	17	-	6	106	9	127	2,889	مساكن	مخيم				
		Persons	16,990	66	-	26	520	61	589	15,728	أفراد					
Nablus		Total	Housing Units	58,750	307	81	182	3,795	484	6,496	47,405	مساكن	المجموع	نابلس		
			Persons	315,754	1,251	396	953	18,234	2,374	31,402	261,144	أفراد				
	Urban	Housing Units	33,705	218	55	80	1,892	359	5,336	25,765	مساكن	حضر				
		Persons	174,203	861	280	385	9,153	1,704	25,720	136,100	أفراد					
	Rural	Housing Units	19,489	70	25	96	1,696	98	976	16,528	مساكن	ريف				
		Persons	111,195	315	110	538	7,996	534	4,738	96,964	أفراد					
	Camps	Housing Units	5,556	19	1	6	207	27	184	5,112	مساكن	مخيم				
		Persons	30,356	75	6	30	1,085	136	944	28,080	أفراد					

جدول 19 (تابع): المساكن المأهولة والأفراد في الأراضي الفلسطينية* حسب المحافظة ونوع التجمع وحيازة المسكن، 2007

Table 19 (Cont.): Occupied Housing Units and Persons in Palestinian Territory* by Governorate, Type of Locality and Tenure of Housing Unit, 2007

Governorate			Type of Locality			المجموع Total	حيازة المسكن					المحافظة			نوع التجمع	
							Tenure of Housing Unit									
							غير مبين Not Stated	أخرى Others	مقابل عمل For Work	دون مقابل Without Payment	مستأجر مفروش Rented Furnished					
Qalqiliya	Total	Housing Units	16,000	152	42	33	916	94	1,373	13,390	مساكن	المجموع	قلقيلية			
		Persons	88,503	728	214	171	4,411	449	6,870	75,660	أفراد					
	Urban	Housing Units	9,915	116	35	22	661	72	1,114	7,895	مساكن	حضر				
		Persons	53,897	552	181	126	3,269	340	5,514	43,915	أفراد					
	Rural	Housing Units	6,085	36	7	11	255	22	259	5,495	مساكن	ريف				
		Persons	34,606	176	33	45	1,142	109	1,356	31,745	أفراد					
	Camps	Housing Units	-	-	-	-	-	-	-	-	مساكن	مخيم				
		Persons	-	-	-	-	-	-	-	-	أفراد					
	Salfit	Total	Housing Units	10,958	33	14	30	958	40	597	9,286	مساكن		المجموع	سلفيت	
			Persons	58,776	166	66	150	4,143	192	2,731	51,328	أفراد				
Urban		Housing Units	4,144	12	5	8	438	25	375	3,281	مساكن	حضر				
		Persons	21,310	57	30	33	1,886	112	1,668	17,524	أفراد					
Rural		Housing Units	6,814	21	9	22	520	15	222	6,005	مساكن	ريف				
		Persons	37,466	109	36	117	2,257	80	1,063	33,804	أفراد					
Camps		Housing Units	-	-	-	-	-	-	-	-	مساكن	مخيم				
		Persons	-	-	-	-	-	-	-	-	أفراد					
Ramallah & Al-Bireh		Total	Housing Units	49,637	1,675	102	124	2,718	483	7,295	37,240	مساكن	المجموع	رام الله والبيرة		
			Persons	262,417	6,369	574	600	12,101	2,175	33,308	207,290	أفراد				
	Urban	Housing Units	27,150	1,430	59	82	1,308	390	6,133	17,748	مساكن	حضر				
		Persons	135,913	5,401	334	380	5,886	1,702	27,704	94,506	أفراد					
	Rural	Housing Units	19,744	152	43	41	1,333	80	981	17,114	مساكن	ريف				
		Persons	111,233	586	240	216	5,888	404	4,708	99,191	أفراد					
	Camps	Housing Units	2,743	93	-	1	77	13	181	2,378	مساكن	مخيم				
		Persons	15,271	382	-	4	327	69	896	13,593	أفراد					

جدول 19 (تابع): المساكن المأهولة والأفراد في الأراضي الفلسطينية* حسب المحافظة ونوع التجمع وحيازة المسكن، 2007

Table 19 (Cont.): Occupied Housing Units and Persons in Palestinian Territory* by Governorate, Type of Locality and Tenure of Housing Unit, 2007

Governorate	Type of Locality		المجموع Total	Tenure of Housing Unit							حيازة المسكن		المحافظة نوع التجمع	
				غير مبين Not Stated	أخرى Others	مقابل عمل For Work	دون مقابل Without Payment	مستأجر مفروش Rented Furnished	مستأجر غير Rented Unfurnished	ملك Owned				
Jericho & Al-Aghwar	Total	Housing Units	7,262	217	25	227	394	149	908	5,342	مساكن	المجموع	أريحا والاغوار	
		Persons	40,286	982	135	1,379	2,053	898	4,729	30,110	أفراد			
	Urban	Housing Units	3,988	150	6	60	273	50	684	2,765	مساكن	حضر		
		Persons	21,344	638	43	340	1,464	240	3,375	15,244	أفراد			
	Rural	Housing Units	1,473	15	17	148	55	87	121	1,030	مساكن	ريف		
		Persons	9,074	70	89	961	304	610	829	6,211	أفراد			
	Camps	Housing Units	1,801	52	2	19	66	12	103	1,547	مساكن	مخيم		
		Persons	9,868	274	3	78	285	48	525	8,655	أفراد			
	Jerusalem	Total	Housing Units	23,190	3,820	41	39	989	224	2,481	15,596	مساكن	المجموع	القدس
			Persons	124,452	18,371	207	220	4,940	1,088	12,588	87,038	أفراد		
Urban		Housing Units	15,217	3,163	33	22	692	180	2,033	9,094	مساكن	حضر		
		Persons	79,833	15,264	171	125	3,401	857	10,344	49,671	أفراد			
Rural		Housing Units	6,508	567	6	16	293	37	345	5,244	مساكن	ريف		
		Persons	36,657	2,680	26	87	1,521	188	1,746	30,409	أفراد			
Camps		Housing Units	1,465	90	2	1	4	7	103	1,258	مساكن	مخيم		
		Persons	7,962	427	10	8	18	43	498	6,958	أفراد			
Bethlehem		Total	Housing Units	31,471	699	64	66	929	190	2,351	27,172	مساكن	المجموع	بيت لحم
			Persons	169,280	2,942	305	328	4,333	802	10,691	149,879	أفراد		
	Urban	Housing Units	20,596	419	36	40	557	141	1,849	17,554	مساكن	حضر		
		Persons	109,166	1,610	167	196	2,494	570	8,252	95,877	أفراد			
	Rural	Housing Units	8,464	244	28	22	325	38	422	7,385	مساكن	ريف		
		Persons	47,675	1,171	138	108	1,609	180	2,080	42,389	أفراد			
	Camps	Housing Units	2,411	36	-	4	47	11	80	2,233	مساكن	مخيم		
		Persons	12,439	161	-	24	230	52	359	11,613	أفراد			

جدول 19 (تابع): المساكن المأهولة والأفراد في الأراضي الفلسطينية* حسب المحافظة ونوع التجمع وحيازة المسكن، 2007

Table 19 (Cont.): Occupied Housing Units and Persons in Palestinian Territory* by Governorate, Type of Locality and Tenure of Housing Unit, 2007

Governorate Type of Locality			المجموع Total	حيازة المسكن							المحافظة نوع التجمع			
				Tenure of Housing Unit										
				غير مبين Not Stated	أخرى Others	مقابل عمل For Work	دون مقابل Without Payment	مستأجر مفروش Rented Furnished	مستأجر غير Rented Unfurnished	ملك Owned				
Hebron	Total	Housing Units	87,645	1,055	106	301	6,919	466	5,185	73,613	مساكن	المجموع	الخليل	
		Persons	538,004	5,348	588	1,511	33,647	2,456	26,157	468,297	أفراد			
	Urban	Housing Units	75,497	958	88	273	6,302	424	4,920	62,532	مساكن	حضر		
		Persons	459,041	4,795	498	1,362	30,868	2,237	24,686	394,595	أفراد			
	Rural	Housing Units	9,821	73	18	28	548	39	208	8,907	مساكن	ريف		
		Persons	64,842	426	90	149	2,511	196	1,203	60,267	أفراد			
	Camps	Housing Units	2,327	24	-	-	69	3	57	2,174	مساكن	مخيم		
		Persons	14,121	127	-	-	268	23	268	13,435	أفراد			
	Gaza Strip	Total	Housing Units	214,760	1,118	558	580	23,158	1,646	13,884	173,816	مساكن	المجموع	قطاع غزة
			Persons	1,387,249	7,004	3,670	3,829	134,100	9,393	75,717	1,153,536	أفراد		
Urban		Housing Units	175,452	947	507	491	20,369	1,432	11,514	140,192	مساكن	حضر		
		Persons	1,130,145	5,899	3,320	3,162	118,465	8,148	62,386	928,765	أفراد			
Rural		Housing Units	6,144	35	9	30	418	20	190	5,442	مساكن	ريف		
		Persons	38,056	210	49	193	2,066	110	1,044	34,384	أفراد			
Camps		Housing Units	33,164	136	42	59	2,371	194	2,180	28,182	مساكن	مخيم		
		Persons	219,048	895	301	474	13,569	1,135	12,287	190,387	أفراد			
North Gaza		Total	Housing Units	39,604	66	102	86	4,363	201	1,988	32,798	مساكن	المجموع	شمال غزة
			Persons	265,355	385	636	607	24,859	1,190	10,891	226,787	أفراد		
	Urban	Housing Units	33,147	58	98	81	3,877	181	1,633	27,219	مساكن	حضر		
		Persons	221,423	346	619	570	22,032	1,074	8,890	187,892	أفراد			
	Rural	Housing Units	413	2	-	1	9	-	9	392	مساكن	ريف		
		Persons	2,760	11	-	6	62	-	65	2,616	أفراد			
	Camps	Housing Units	6,044	6	4	4	477	20	346	5,187	مساكن	مخيم		
		Persons	41,172	28	17	31	2,765	116	1,936	36,279	أفراد			

جدول 19 (تابع): المساكن المأهولة والأفراد في الأراضي الفلسطينية* حسب المحافظة ونوع التجمع وحيازة المسكن، 2007

Table 19 (Cont.): Occupied Housing Units and Persons in Palestinian Territory* by Governorate, Type of Locality and Tenure of Housing Unit, 2007

Governorate	Type of Locality		المجموع Total	Tenure of Housing Unit							حيازة المسكن			نوع التجمع	المحافظة
				غير مبين	أخرى	مقابل عمل	دون مقابل	مستأجر مفروش	مستأجر غير	ملك					
				Not Stated	Others	For Work	Without Payment	Rented Furnished	Rented Unfurnished	Owned					
Gaza	Total	Housing Units	75,023	518	224	227	9,794	813	5,644	57,803	مساكن	المجموع	غزة		
		Persons	484,628	3,079	1,528	1,454	59,898	4,526	30,578	383,565	أفراد				
	Urban	Housing Units	67,997	493	212	202	9,356	775	5,301	51,658	مساكن	حضر			
		Persons	438,547	2,918	1,444	1,276	57,446	4,283	28,711	342,469	أفراد				
	Rural	Housing Units	1,944	13	7	18	79	8	72	1,747	مساكن	ريف			
		Persons	12,249	83	39	121	354	45	350	11,257	أفراد				
	Camps	Housing Units	5,082	12	5	7	359	30	271	4,398	مساكن	مخيم			
		Persons	33,832	78	45	57	2,098	198	1,517	29,839	أفراد				
Deir Al-Balah	Total	Housing Units	31,340	136	66	99	2,465	226	1,865	26,483	مساكن	المجموع	دير البلح		
		Persons	200,689	766	513	651	13,146	1,250	9,666	174,697	أفراد				
	Urban	Housing Units	19,723	66	49	67	1,545	151	1,116	16,729	مساكن	حضر			
		Persons	125,955	362	359	407	8,104	834	5,701	110,188	أفراد				
	Rural	Housing Units	310	13	-	5	26	3	2	261	مساكن	ريف			
		Persons	1,900	72	-	31	151	19	9	1,618	أفراد				
	Camps	Housing Units	11,307	57	17	27	894	72	747	9,493	مساكن	مخيم			
		Persons	72,834	332	154	213	4,891	397	3,956	62,891	أفراد				
Khan Yunis	Total	Housing Units	42,402	80	146	90	4,163	213	2,016	35,694	مساكن	المجموع	خانيونس		
		Persons	265,953	422	863	607	23,022	1,233	10,579	229,227	أفراد				
	Urban	Housing Units	34,333	64	133	76	3,682	169	1,618	28,591	مساكن	حضر			
		Persons	214,056	346	796	500	20,362	987	8,229	182,836	أفراد				
	Rural	Housing Units	2,526	3	1	5	268	7	84	2,158	مساكن	ريف			
		Persons	14,935	20	8	31	1,340	37	447	13,052	أفراد				
	Camps	Housing Units	5,543	13	12	9	213	37	314	4,945	مساكن	مخيم			
		Persons	36,962	56	59	76	1,320	209	1,903	33,339	أفراد				

جدول 19 (تابع): المساكن المأهولة والأفراد في الأراضي الفلسطينية* حسب المحافظة ونوع التجمع وحياسة المسكن، 2007

Table 19 (Cont.): Occupied Housing Units and Persons in Palestinian Territory* by Governorate, Type of Locality and Tenure of Housing Unit, 2007

Governorate	Type of Locality		المجموع Total	حياسة المسكن							نوع التجمع		
				غير مبين Not Stated	أخرى Others	مقابل عمل For Work	دون مقابل Without Payment	مستأجر مفروش Rented Furnished	مستأجر غير Rented Unfurnished	ملك Owned			
Rafah	Total	Housing Units	26,391	318	20	78	2,373	193	2,371	21,038	مساكن	المجموع	رفح
		Persons	170,624	2,352	130	510	13,175	1,194	14,003	139,260	أفراد		
	Urban	Housing Units	20,252	266	15	65	1,909	156	1,846	15,995	مساكن	حضر	
		Persons	130,164	1,927	102	409	10,521	970	10,855	105,380	أفراد		
	Rural	Housing Units	951	4	1	1	36	2	23	884	مساكن	ريف	
		Persons	6,212	24	2	4	159	9	173	5,841	أفراد		
	Camps	Housing Units	5,188	48	4	12	428	35	502	4,159	مساكن	مخيم	
		Persons	34,248	401	26	97	2,495	215	2,975	28,039	أفراد		

* Data exclude those parts of Jerusalem which were annexed by Israel in 1967.

* البيانات لا تشمل ذلك الجزء من محافظة القدس والذي ضمته إسرائيل عنوة بعيد احتلالها للضفة الغربية عام 1967

جدول 20: الأسر في الأراضي الفلسطينية حسب نوع المسكن ونوع التجمع ونوع الأسرة، 2007

Table 20: Households in Palestinian Territory by Type of Housing Unit, Type of Locality and Type of Household, 2007

Type of Locality and Type of Housing Unit	المجموع Total	نوع الأسرة					نوع التجمع ونوع المسكن
		غير مبين Not Stated	أسرة مركبة Composite Household	أسرة ممتدة Extended Household	أسرة نوية Nuclear Household	أسرة من شخص واحد One Person	
Palestinian Territory							الأراضي الفلسطينية
Villa	10,160	34	40	1,734	8,133	219	فيلا
House	257,610	549	591	46,953	199,795	9,722	دار
Apartment	351,915	3,795	705	42,936	293,150	11,329	شقة
Separate Room	1,382	4	1	65	680	632	غرفة مستقلة
Tent	1,193	22	3	154	944	70	خيمة
Marginal	1,847	2	7	258	1,438	142	براكية
Others	221	-	2	35	161	23	أخرى
Not Stated	4,925	2,917	5	137	1,311	555	غير مبين
Total	629,253	7,323	1,354	92,272	505,612	22,692	المجموع
Urban							حضر
Villa	7,753	32	31	1,262	6,249	179	فيلا
House	169,458	434	400	30,703	131,840	6,081	دار
Apartment	280,281	3,396	580	34,534	232,993	8,778	شقة
Separate Room	1,022	3	-	52	535	432	غرفة مستقلة
Tent	377	3	2	58	279	35	خيمة
Marginal	892	1	4	134	648	105	براكية
Others	141	-	2	19	103	17	أخرى
Not Stated	3,817	2,256	3	109	1,021	428	غير مبين
Total	463,741	6,125	1,022	66,871	373,668	16,055	المجموع
Rural							ريف
Villa	1,777	2	7	304	1,433	31	فيلا
House	62,394	86	115	9,939	49,745	2,509	دار
Apartment	42,723	308	79	4,632	36,220	1,484	شقة
Separate Room	322	1	-	11	126	184	غرفة مستقلة
Tent	814	19	1	95	664	35	خيمة
Marginal	932	1	3	119	777	32	براكية
Others	71	-	-	14	51	6	أخرى
Not Stated	853	503	1	17	243	89	غير مبين
Total	109,886	920	206	15,131	89,259	4,370	المجموع

جدول 20 (تابع): الأسر في الأراضي الفلسطينية حسب نوع المسكن ونوع الأسرة ونوع التجمع، 2007

Table 20 (cont.): Households in Palestinian Territory by Type of Housing Unit, Type of Locality and Type of Household, 2007

Type of Locality and Type of Housing Unit	المجموع Total	نوع الأسرة					نوع التجمع ونوع المسكن
		غير مبيّن Not Stated	أسرة مركبة Composite Household	أسرة ممتدة Extended Household	أسرة نووية Nuclear Household	أسرة من شخص واحد One Person	
Camps							مخيمات
Villa	630	-	2	168	451	9	فيلا
House	25,758	29	76	6,311	18,210	1,132	دار
Apartment	28,911	91	46	3,770	23,937	1,067	شقة
Separate Room	38	-	1	2	19	16	غرفة مستقلة
Tent	2	-	-	1	1	-	خيمة
Marginal	23	-	-	5	13	5	براكية
Others	9	-	-	2	7	-	أخرى
Not Stated	255	158	1	11	47	38	غير مبيّن
Total	55,626	278	126	10,270	42,685	2,267	المجموع

جدول 21: الأسر في الأراضي الفلسطينية حسب عمر وجنس رب الأسرة ونوع التجمع ونوع المسكن، 2007

Table 21: Households in Palestinian Territory by Age, Sex of Head of Household, Type of Locality and Type of Housing Unit , 2007

Type of Locality and Age and Sex of Head of Household		المجموع Total	Type of Housing Unit							نوع المسكن		نوع التجمع وعمر وجنس رب الأسرة	
			غير مبين Not Stated	أخرى Others	براكية Marginal	خيمة Tent	غرفة مستقلة Separate Room	شقة Apartment	دار House	فيلا Villa			
Palestinian Territory	Less Than 15	Male	6	-	-	-	-	-	3	3	-	ذكور	الأراضي الفلسطينية أقل من 15
	Female	1	-	-	-	-	-	1	-	-	إناث		
	15- 24	Male	19,182	16	7	117	97	87	13,337	5,378	143	ذكور	24 - 15
		Female	729	1	-	1	1	-	512	205	9	إناث	
	25 - 34	Male	161,694	108	63	484	308	277	106,005	52,897	1,552	ذكور	34 - 25
		Female	4,033	3	2	21	6	21	2,549	1,369	62	إناث	
	35 - 44	Male	173,537	102	39	427	226	153	92,046	77,444	3,100	ذكور	44 - 35
		Female	8,674	3	-	20	13	27	4,672	3,792	147	إناث	
	45 - 54	Male	107,611	90	30	261	156	58	51,474	52,968	2,574	ذكور	54 - 45
		Female	11,842	16	4	63	35	46	6,027	5,468	183	إناث	
	55 - 64	Male	57,015	41	28	147	142	67	30,680	24,602	1,308	ذكور	64 - 55
		Female	12,346	14	5	62	33	86	6,660	5,325	161	إناث	
	65 - 74	Male	26,671	15	26	86	67	78	14,692	11,243	464	ذكور	74 - 65
		Female	10,715	14	4	48	21	149	5,742	4,631	106	إناث	
	75+	Male	14,523	10	8	55	46	104	7,377	6,722	201	ذكور	+75
		Female	8,453	4	5	46	16	218	3,906	4,179	79	إناث	
	Not Stated	Male	11,271	4,067	-	4	26	9	5,848	1,254	63	ذكور	غير مبين
		Female	950	421	-	5	-	2	384	130	8	إناث	
	Total	Male	571,510	4,449	201	1,581	1,068	833	321,462	232,511	9,405	ذكور	المجموع
		Female	57,743	476	20	266	125	549	30,453	25,099	755	إناث	
Urban												حضر	
Less Than 15	Male	5	-	-	-	-	-	3	2	-	ذكور	أقل من 15	
	Female	-	-	-	-	-	-	-	-	-	إناث		
15- 24	Male	14,565	13	3	52	19	71	10,648	3,649	110	ذكور	24 - 15	
	Female	551	-	-	1	1	-	408	135	6	إناث		
25 - 34	Male	119,861	89	43	210	81	231	83,226	34,834	1,147	ذكور	34 - 25	
	Female	2,971	1	2	11	1	11	2,000	910	35	إناث		
35 - 44	Male	126,526	75	23	187	78	126	73,378	50,309	2,350	ذكور	44 - 35	
	Female	6,244	2	-	11	3	18	3,670	2,446	94	إناث		
45 - 54	Male	79,709	67	22	123	57	42	42,255	35,144	1,999	ذكور	54 - 45	
	Female	8,475	14	3	32	16	28	4,694	3,562	126	إناث		
55 - 64	Male	43,341	33	14	78	43	63	25,123	16,916	1,071	ذكور	64 - 55	
	Female	8,712	12	3	38	20	56	5,132	3,328	123	إناث		
65 - 74	Male	19,553	13	17	47	23	66	11,516	7,520	351	ذكور	74 - 65	
	Female	7,419	11	3	32	11	96	4,297	2,890	79	إناث		
75+	Male	9,985	6	6	34	12	74	5,500	4,210	143	ذكور	+75	
	Female	5,621	3	2	34	7	133	2,886	2,501	55	إناث		
Not Stated	Male	9,432	3,143	-	2	5	5	5,211	1,009	57	ذكور	غير مبين	
	Female	771	335	-	-	-	2	334	93	7	إناث		
Total	Male	422,977	3,439	128	733	318	678	256,860	153,593	7,228	ذكور	المجموع	
	Female	40,764	378	13	159	59	344	23,421	15,865	525	إناث		

جدول 21 (تابع): الأسر في الأراضي الفلسطينية حسب عمر وجنس رب الأسرة ونوع التجمع ونوع المسكن، 2007

Table 21 (Cont.): Households in Palestinian Territory by Age, Sex of Head of Household, Type of Locality and Type of Housing Unit , 2007

Type of Locality and Age and Sex of Head of Household		المجموع Total	Type of Housing Unit						نوع المسكن		نوع التجمع وعمر وجنس رب الأسرة		
			غير مبين	أخرى	براكية	خيمة	غرفة مستقلة	شقة	دار	فيلا			
			Not Stated	Others	Marginal	Tent	Separate Room	Apartment	House	Villa			
Rural Less Than 15	Male	1	-	-	-	-	-	-	-	1	-	ذكور	ريف
	Female	-	-	-	-	-	-	-	-	-	-	إناث	أقل من 15
	Male	3,145	2	3	64	78	12	1,677	1,285	24	ذكور	24 - 15	
	Female	118	1	-	-	-	-	63	51	3	إناث		
	Male	28,227	16	20	274	226	35	14,005	13,372	279	ذكور	34 - 25	
	Female	715	1	0	10	5	10	345	320	24	إناث		
	Male	30,423	22	13	230	148	25	10,237	19,190	558	ذكور	44 - 35	
	Female	1,513	1	-	9	10	8	546	896	43	إناث		
	Male	18,650	20	4	137	98	15	5,429	12,514	433	ذكور	54 - 45	
	Female	2,093	1	1	28	19	17	767	1,223	37	إناث		
	Male	9,338	6	13	69	99	4	3,581	5,395	171	ذكور	64 - 55	
	Female	2,212	-	2	22	13	29	881	1,237	28	إناث		
	Male	4,792	2	9	35	44	10	1,994	2,608	90	ذكور	74 - 65	
	Female	2,027	2	1	16	10	45	812	1,121	20	إناث		
	Male	3,169	3	2	20	34	28	1,232	1,805	45	ذكور	+75	
	Female	1,923	1	3	11	9	80	641	1,160	18	إناث		
Not Stated	Male	1,413	718	-	2	21	4	470	194	4	ذكور	غير مبين	
	Female	127	57	-	5	-	-	43	22	-	إناث		
Total	Male	99,158	789	64	831	748	133	38,625	56,364	1,604	ذكور	المجموع	
	Female	10,728	64	7	101	66	189	4,098	6,030	173	إناث		
مخيمات													
Less Than 15	Male	-	-	-	-	-	-	-	-	-	ذكور	أقل من 15	
	Female	1	-	-	-	-	-	1	-	-	إناث		
Male	1,472	1	1	1	-	4	1,012	444	9	ذكور	24 - 15		
Female	60	-	-	-	-	-	41	19	-	إناث			
Male	13,606	3	-	-	-	11	8,774	4,691	126	ذكور	34 - 25		
Female	347	1	-	-	-	-	204	139	3	إناث			
Male	16,588	5	3	10	-	2	8,431	7,945	192	ذكور	44 - 35		
Female	917	-	-	-	-	1	456	450	10	إناث			
Male	9,252	3	4	1	1	1	3,790	5,310	142	ذكور	54 - 45		
Female	1,274	1	-	3	-	1	566	683	20	إناث			
Male	4,336	2	1	-	-	-	1,976	2,291	66	ذكور	64 - 55		
Female	1,422	2	-	2	-	1	647	760	10	إناث			
Male	2,326	-	-	4	-	2	1,182	1,115	23	ذكور	74 - 65		
Female	1,269	1	-	-	-	8	633	620	7	إناث			
Male	1,369	1	-	1	-	2	645	707	13	ذكور	+75		
Female	909	-	-	1	-	5	379	518	6	إناث			
Male	426	206	-	-	-	-	167	51	2	ذكور	غير مبين		
Female	52	29	-	-	-	-	7	15	1	إناث			
Total	Male	49,375	221	9	17	2	22	25,977	22,554	573	ذكور	المجموع	
	Female	6,251	34	-	6	-	16	2,934	3,204	57	إناث		

جدول 22: الأسر في الأراضي الفلسطينية* حسب نوع المسكن ونوع التجمع والعلاقة بقوة العمل والجنس لرب الأسرة، 2007

Table 22: Households in Palestinian Territory* by Type of Housing Unit, Type of Locality and Activity Status and Sex of Head of Household, 2007

Type of Locality and Type of Housing Unit	المجموع Total		Activity Status and Sex of Head of Household						العلاقة بقوة العمل والجنس لرب الأسرة				نوع التجمع ونوع المسكن
			غير مبين Not Stated		غير نشيطين اقتصاديا Not Economically Active		نشطون اقتصاديا Economically Active						
	متعطّل لم يسبق له العمل Unemployed Never Worked						متعطّل سبق له العمل Unemployed Ever Worked		مشتغل Employed				
	إناث Female	ذكور Male	إناث Female	ذكور Male	إناث Female	ذكور Male	إناث Female	ذكور Male	إناث Female	ذكور Male	إناث Female	ذكور Male	
Palestinian Territory													الأراضي الفلسطينية
Villa	716	9,086	6	70	604	1,199	1	229	5	650	100	6,938	فيلا
House	23,262	215,078	121	939	20,482	32,822	105	8,126	136	25,710	2,418	147,481	دار
Apartment	28,717	299,028	358	4,966	24,537	38,537	136	9,706	192	30,116	3,494	215,703	شقة
Separate Room	430	354	-	5	410	109	1	31	-	45	19	164	غرفة مستقلة
Tent	123	1,021	1	26	111	176	-	66	-	89	11	664	خيمة
Marginal	251	1,498	2	5	217	238	-	89	2	219	30	947	براكية
Others	20	192	-	-	18	41	-	13	-	24	2	114	أخرى
Not Stated	467	4,307	424	4,068	37	46	-	6	-	22	6	165	غير مبين
Total	53,986	530,564	912	10,079	46,416	73,168	243	18,266	335	56,875	6,080	372,176	المجموع
Urban													حضر
Villa	486	6,909	5	61	396	875	1	182	5	465	79	5,326	فيلا
House	14,028	136,160	76	625	12,319	20,690	59	5,552	78	17,330	1,496	91,963	دار
Apartment	21,685	234,426	308	4,262	18,438	29,376	106	7,979	142	24,637	2,691	168,172	شقة
Separate Room	225	199	-	1	216	60	-	21	-	20	9	97	غرفة مستقلة
Tent	57	271	-	3	52	54	-	19	-	40	5	155	خيمة
Marginal	144	650	-	2	127	128	-	52	1	134	16	334	براكية
Others	13	119	-	-	12	26	-	8	-	21	1	64	أخرى
Not Stated	369	3,297	337	3,120	26	33	-	5	-	17	6	122	غير مبين
Total	37,007	382,031	726	8,074	31,586	51,242	166	13,818	226	42,664	4,303	266,233	المجموع
Rural													ريف
Villa	173	1,604	-	7	159	231	-	25	-	93	14	1,248	فيلا
House	6,030	56,364	28	235	5,360	8,139	19	1,649	31	4,522	592	41,819	دار
Apartment	4,098	38,625	39	496	3,604	5,628	16	932	22	2,499	417	29,070	شقة
Separate Room	189	133	-	4	179	44	1	9	-	19	9	57	غرفة مستقلة
Tent	66	748	1	23	59	122	-	47	-	48	6	508	خيمة
Marginal	101	831	2	3	85	104	-	37	-	84	14	603	براكية
Others	7	64	-	-	6	14	-	5	-	-	1	45	أخرى
Not Stated	64	789	58	741	6	9	-	1	-	5	-	33	غير مبين
Total	10,728	99,158	128	1,509	9,458	14,291	36	2,705	53	7,270	1,053	73,383	المجموع

جدول 22 (تابع): الأسر في الأراضي الفلسطينية* حسب نوع المسكن ونوع التجمع والعلاقة بقوة العمل والجنس لرب الأسرة، 2007

Table 22 (Cont): Households in Palestinian Territory* by Type of Housing Unit, Type of Locality and Activity Status and Sex of Head of Household, 2007

Type of Locality and Type of Housing Unit	المجموع Total		العلاقة بقوة العمل والجنس لرب الأسرة										نوع التجمع ونوع المسكن
			Activity Status and Sex of Head of Household						نشيطون اقتصاديا				
	غير مبين Not Stated		غير نشيطين اقتصاديا Not Economically Active		Economically Active				مشتغل Employed				
					متعطّل لم يسبق له العمل Unemployed Never Worked		متعطّل سبق له العمل Unemployed Ever Worked						
	إناث Female	ذكور Male	إناث Female	ذكور Male	إناث Female	ذكور Male	إناث Female	ذكور Male	إناث Female	ذكور Male	إناث Female	ذكور Male	
Camps													مخيمات
Villa	57	573	1	2	49	93	-	22	-	92	7	364	فيلا
House	3,204	22,554	17	79	2,803	3,993	27	925	27	3,858	330	13,699	دار
Apartment	2,934	25,977	11	208	2,495	3,533	14	795	28	2,980	386	18,461	شقة
Separate Room	16	22	-	-	15	5	-	1	-	6	1	10	غرفة مستقلة
Tent	-	2	-	-	-	-	-	-	-	1	-	1	خيمة
Marginal	6	17	-	-	5	6	-	-	1	1	-	10	براكية
Others	-	9	-	-	-	1	-	-	-	3	-	5	أخرى
Not Stated	34	221	29	207	5	4	-	-	-	-	-	10	غير مبين
Total	6,251	49,375	58	496	5,372	7,635	41	1,743	56	6,941	724	32,560	المجموع

* Data exclude those parts of Jerusalem which were annexed by Israel in 1967.

* البيانات لا تشمل ذلك الجزء من محافظة القدس والذي ضمته إسرائيل عنوة بعيد احتلالها للضفة الغربية عام 1967

جدول 23: الأسر في الأراضي الفلسطينية* حسب المهنة والجنس لرب الأسرة ونوع المسكن، 2007

Table 23: Households in Palestinian Territory* by Occupation and Sex of Head of Household and Type of Housing Unit, 2007

Occupation & Sex of Head of Household	نوع المسكن									المهنة والجنس لرب الأسرة
	المجموع Total	غير مبين Not Stated	أخرى Others	براكية Marginal	خيمة Tent	غرفة مستقلة Separate Room	شقة Apartment	دار House	فيلا Villa	
Both Sexes										كلا الجنسين
Legislators and Managers	13,966	8	3	3	1	-	8,991	4,204	756	المشروعون وموظفو الإدارة العليا
Professionals	47,319	22	9	21	3	4	29,516	16,263	1,481	المتخصصون
Technicians and Associate Professionals	32,892	16	3	27	1	7	20,263	11,860	715	الفنيون والمتخصصون المساعدون
Clerks	9,122	3	3	7	1	-	5,763	3,190	155	الكتابة
Services and Sales Workers	91,376	44	21	80	18	42	57,868	31,642	1,661	العاملون في الخدمات والباعة في المحلات التجارية والأسواق
Skilled Agricultural and Fishery Workers	15,152	4	34	453	441	29	5,738	8,257	196	العامل الماهرة في الزراعة وصيد الأسماك
Crafts and Related Workers	94,043	43	21	101	31	31	54,513	38,065	1,238	العاملون في الحرف وما إليها من المهن
Plant, Machine Operators and Assemblers	37,952	13	10	55	18	10	22,017	15,321	508	مشغلو الآلات ومجمعوها
Elementary Occupations	87,029	35	34	405	212	89	41,346	44,018	890	المهن الأولية
Not Stated	7,986	163	2	48	44	16	4,206	3,385	122	غير مبين
Total	436,837	351	140	1,200	770	228	250,221	176,205	7,722	المجموع

جدول 23 (تابع): الأسر في الأراضي الفلسطينية* حسب المهنة والجنس لرب الأسرة ونوع المسكن، 2007

Table 23 (Cont.): Households in Palestinian Territory* by Occupation and Sex of Head of Household and Type of Housing Unit, 2007

Occupation & Sex of Head of Household	نوع المسكن									المهنة والجنس لرب الأسرة
	المجموع Total	غير مبين Not Stated	أخرى Others	براكية Marginal	خيمة Tent	غرفة مستقلة Separate Room	شقة Apartment	دار House	فيلا Villa	
Male										ذكور
Legislators and Managers	13,587	8	3	3	1	-	8,748	4,080	744	المشروعون وموظفو الإدارة العليا
Professionals	45,908	22	9	21	3	4	28,592	15,804	1,453	المتخصصون
Technicians and Associate Professionals	31,827	12	3	27	1	5	19,625	11,458	696	الفنيون والمتخصصون المساعدون
Clerks	8,748	3	3	7	1	-	5,505	3,081	148	الكتابة
Services and Sales Workers	90,423	43	21	73	18	39	57,312	31,272	1,645	العاملون في الخدمات والباعة في المحلات التجارية والأسواق
Skilled Agricultural and Fishery Workers	14,878	4	32	436	430	27	5,662	8,095	192	العمال المهرة في الزراعة وصيد الأسماك
Crafts and Related Workers	93,262	43	21	100	31	26	54,091	37,718	1,232	العاملون في الحرف وما إليها من المهن
Plant, Machine Operators and Assemblers	37,916	13	10	55	18	10	21,996	15,306	508	مشغلو الآلات ومجموعها
Elementary Occupations	85,968	34	34	398	212	82	40,848	43,480	880	المهن الأولية
Not Stated	7,772	150	2	47	43	16	4,096	3,300	118	غير مبين
Total	430,289	332	138	1,167	758	209	246,475	173,594	7,616	المجموع
Female										إناث
Legislators and Managers	379	-	-	-	-	-	243	124	12	المشروعون وموظفو الإدارة العليا
Professionals	1,411	-	-	-	-	-	924	459	28	المتخصصون
Technicians and Associate Professionals	1,065	4	-	-	-	2	638	402	19	الفنيون والمتخصصون المساعدون
Clerks	374	-	-	-	-	-	258	109	7	الكتابة
Services and Sales Workers	953	1	-	7	-	3	556	370	16	العاملون في الخدمات والباعة في المحلات التجارية والأسواق
Skilled Agricultural and Fishery Workers	274	-	2	17	11	2	76	162	4	العمال المهرة في الزراعة وصيد الأسماك
Crafts and Related Workers	781	-	-	1	-	5	422	347	6	العاملون في الحرف وما إليها من المهن
Plant, Machine Operators and Assemblers	36	-	-	0	-	-	21	15	-	مشغلو الآلات ومجموعها
Elementary Occupations	1,061	1	-	7	-	7	498	538	10	المهن الأولية
Not Stated	214	13	-	1	1	-	110	85	4	غير مبين
Total	6,548	19	2	33	12	19	3,746	2,611	106	المجموع

* Data exclude those parts of Jerusalem which were annexed by Israel in 1967.

* البيانات لا تشمل ذلك الجزء من محافظة القدس والذي ضمته إسرائيل عنوة بعيد احتلالها للضفة الغربية عام 1967

جدول 24: الأسر في الأراضي الفلسطينية حسب نوع المسكن وعدد الغرف في المسكن وحجم الأسرة، 2007

Table 24: Households in Palestinian Territory by Type of Housing Unit, Number of Rooms in Housing Unit and Household Size, 2007

Type of Housing Unit	Number of Rooms in Housing Unit	المجموع Total	حجم الأسرة Household Size											عدد الغرف في المسكن	نوع المسكن
			+11	10	9	8	7	6	5	4	3	2	1		
Villa	1	-	-	-	-	-	-	-	-	-	-	-	-	1	فيلا
	2	-	-	-	-	-	-	-	-	-	-	-	-	2	
	3	2,339	99	84	185	252	298	358	311	287	194	195	76	3	
	4	2,610	154	127	251	301	355	409	306	273	201	187	46	4	
	5	2,099	132	104	151	264	351	328	285	186	144	122	32	5	
	6+	3,019	236	153	280	414	485	521	342	245	148	137	58	+6	
	Not Stated	93	2	4	5	7	14	10	15	10	10	9	7	غير مبين	
House	Total	10,160	623	472	872	1,238	1,503	1,626	1,259	1,001	697	650	219	المجموع	دار
	1	8,593	101	97	192	332	511	707	841	926	958	1,668	2,260	1	
	2	41,155	1,153	1,235	2,067	3,234	4,329	5,256	5,301	5,052	4,384	5,911	3,233	2	
	3	78,922	4,216	3,840	6,053	8,800	11,017	11,497	10,140	8,208	6,379	6,511	2,261	3	
	4	74,574	6,686	4,910	7,517	10,364	11,407	10,687	8,073	5,814	4,118	3,799	1,199	4	
	5	35,228	4,264	2,602	3,788	5,098	5,577	4,960	3,453	2,181	1,532	1,323	450	5	
	6+	17,765	3,976	1,576	2,058	2,493	2,415	1,936	1,317	800	541	448	205	+6	
Apartment	Not Stated	1,373	78	61	101	113	165	173	175	128	114	151	114	غير مبين	شقة
	Total	257,610	20,474	14,321	21,776	30,434	35,421	35,216	29,300	23,109	18,026	19,811	9,722	المجموع	
	1	11,378	57	77	152	276	502	933	1,421	1,740	1,837	2,476	1,907	1	
	2	54,022	660	777	1,464	2,642	4,413	6,474	8,031	8,881	8,284	9,513	2,883	2	
	3	113,768	2,777	2,821	5,321	8,682	12,871	16,665	17,842	16,764	13,702	13,297	3,026	3	
	4	103,959	4,478	3,853	6,747	10,480	13,737	15,848	15,201	13,105	9,881	8,684	1,945	4	
	5	47,684	2,909	2,135	3,476	5,097	6,681	7,404	6,773	5,390	3,754	3,257	808	5	
Apartment	6+	14,970	1,759	867	1,325	1,792	2,097	2,090	1,712	1,340	921	794	273	+6	غير مبين
	Not Stated	6,134	100	107	178	304	578	717	929	1,008	851	875	487	غير مبين	
	Total	351,915	12,740	10,637	18,663	29,273	40,879	50,131	51,909	48,228	39,230	38,896	11,329	المجموع	

جدول 24 (تابع): الأسر في الأراضي الفلسطينية حسب نوع المسكن وعدد الغرف في المسكن وحجم الأسرة، 2007

Table 24 (Cont.): Households in Palestinian Territory by Type of Housing Unit, Number of Rooms in Housing Unit and Household Size, 2007

Type of Housing Unit	Number of Rooms in Housing Unit	المجموع Total	حجم الأسرة											عدد الغرف في المسكن	نوع المسكن
			+11	10	9	8	7	6	5	4	3	2	1		
Others*	1	3,275	128	98	128	159	198	251	300	362	331	500	820	1	أخرى*
	2	769	48	37	48	77	79	95	93	82	85	93	32	2	
	3	364	47	18	31	67	46	42	35	39	16	18	5	3	
	4	135	33	15	20	15	12	9	11	9	7	3	1	4	
	5	49	23	4	5	2	4	2	4	-	2	3	-	5	
	6+	30	15	4	1	-	4	2	1	1	-	2	-	+6	
	Not Stated	21	2	1	-	1	3	-	1	-	3	1	9	غير مبيّن	
	Total	4,643	296	177	233	321	346	401	445	493	444	620	867	المجموع	
Not Stated	1	11	-	-	-	-	-	2	3	2	-	1	3	1	غير مبيّن
	2	23	-	2	2	1	3	3	1	2	2	3	4	2	
	3	41	-	3	2	3	8	2	3	8	2	7	3	3	
	4	37	1	1	4	8	5	7	5	3	1	-	2	4	
	5	17	1	1	3	-	3	4	1	2	-	2	-	5	
	6+	38	4	2	-	1	3	3	6	6	3	8	2	+6	
	Not Stated	4,758	177	125	177	306	408	552	681	619	516	656	541	غير مبيّن	
	Total	4,925	183	134	188	319	430	573	700	642	524	677	555	المجموع	
Total	1	23,257	286	272	472	767	1,211	1,893	2,565	3,030	3,126	4,645	4,990	1	المجموع
	2	95,969	1,861	2,051	3,581	5,954	8,824	11,828	13,426	14,017	12,755	15,520	6,152	2	
	3	195,434	7,139	6,766	11,592	17,804	24,240	28,564	28,331	25,306	20,293	20,028	5,371	3	
	4	181,315	11,352	8,906	14,539	21,168	25,516	26,960	23,596	19,204	14,208	12,673	3,193	4	
	5	85,077	7,329	4,846	7,423	10,461	12,616	12,698	10,516	7,759	5,432	4,707	1,290	5	
	6+	35,822	5,990	2,602	3,664	4,700	5,004	4,552	3,378	2,392	1,613	1,389	538	+6	
	Not Stated	12,379	359	298	461	731	1,168	1,452	1,801	1,765	1,494	1,692	1,158	غير مبيّن	
	Total	629,253	34,316	25,741	41,732	61,585	78,579	87,947	83,613	73,473	58,921	60,654	22,692	المجموع	

*Other include(Separate Room, Tent, Marginal and Other)

*أخرى تشمل (غرفة مستقلة، خيمة، براكية، أخرى)

جدول 25: الأسر في الأراضي الفلسطينية * حسب نوع المسكن وحيازة المسكن والمصدر الرئيسي للمياه واتصال المسكن بالصرف الصحي، 2007

Table 25: Households in Palestinian Territory* by Type of Housing Unit, Tenure of Housing Unit, Main Source of water and Connection to Sewage System in Housing Unit, 2007

Type of Housing Unit	Tenure of Housing Unit	الاتصال بالصرف الصحي					المصدر الرئيسي للمياه							حيازة المسكن	نوع المسكن
		Connection to Sewage System					Main Source of Water								
		المجموع Total	غير مبين Not Stated	لا يوجد No Sewage	حفرة امتصاصية Cesspool	شبكة عامة Public Sewage	المجموع Total	غير مبين Not Stated	أخرى Other	صهاريج (تنكات) Water Tanks	ينابيع Springs	آبار جمع مياه الأمطار Well (To Gather Rain Water)	شبكة مياه عامة Public Network		
Villa	Owned	8,423	3	11	4,674	3,735	8,423	6	100	356	19	409	7,533	ملك	فيلا
	Rented Unfurnished	448	-	-	209	239	448	-	5	20	1	23	399	مستأجر غير مفروش	
	Rented Furnished	247	-	-	79	168	247	-	-	2	1	6	238	مستأجر مفروش	
	Without Payment	415	-	1	144	270	415	-	-	6	-	6	403	دون مقابل	
	For Work	177	-	-	62	115	177	-	-	-	-	1	176	مقابل عمل	
	Others	45	-	-	16	29	45	-	-	-	-	1	44	أخرى	
	Not Stated	47	18	-	15	14	47	16	-	-	-	3	28	غير مبين	
	Total	9,802	21	12	5,199	4,570	9,802	22	105	384	21	449	8,821	المجموع	
House	Owned	211,880	80	2,007	144,775	65,018	211,880	84	4,304	19,958	828	18,870	167,836	ملك	دار
	Rented Unfurnished	12,388	2	110	6,382	5,894	12,388	2	135	770	35	702	10,744	مستأجر غير مفروش	
	Rented Furnished	1,170	-	6	592	572	1,170	-	12	57	3	60	1,038	مستأجر مفروش	
	Without Payment	11,067	5	166	6,556	4,340	11,067	3	261	784	29	885	9,105	دون مقابل	
	For Work	675	-	28	421	226	675	1	50	33	2	42	547	مقابل عمل	
	Others	490	-	8	245	237	490	-	18	22	1	22	427	أخرى	
	Not Stated	670	88	5	341	236	670	72	5	30	8	37	518	غير مبين	
	Total	238,340	175	2,330	159,312	76,523	238,340	162	4,785	21,654	906	20,618	190,215	المجموع	
Apartment	Owned	250,339	55	504	96,801	152,979	250,339	65	1,596	9,666	456	8,608	229,948	ملك	شقة
	Rented Unfurnished	33,762	9	37	8,015	25,701	33,762	9	51	623	30	428	32,621	مستأجر غير مفروش	
	Rented Furnished	2,813	4	3	732	2,074	2,813	3	8	53	5	51	2,693	مستأجر مفروش	
	Without Payment	34,589	4	105	12,912	21,568	34,589	11	267	1,490	35	1,215	31,571	دون مقابل	
	For Work	909	-	3	419	487	909	-	7	76	5	62	759	مقابل عمل	
	Others	474	1	2	148	323	474	1	5	19	-	10	439	أخرى	
	Not Stated	4,859	1,201	-	1,087	2,571	4,859	993	-	44	2	25	3,795	غير مبين	
	Total	327,745	1,274	654	120,114	205,703	327,745	1,082	1,934	11,971	533	10,399	301,826	المجموع	

جدول 25 (تابع): الأسر في الأراضي الفلسطينية* حسب نوع المسكن وحيازة المسكن والمصدر الرئيسي للمياه واتصال المسكن بالصرف الصحي، 2007

Table 25 (Cont.): Households in Palestinian Territory* by Type of Housing Unit, Tenure of Housing Unit, Main Source of water and Connection to Sewage System in Housing Unit, 2007

Type of Housing Unit	Tenure of Housing Unit	الاتصال بالصرف الصحي Connection to Sewage System					المصدر الرئيسي للمياه Main Source of Water							حيازة المسكن	نوع المسكن
		المجموع Total	غير مبين Not Stated	لا يوجد No Sewage	حفرة امتصاصية Cesspool	شبكة عامة Public Sewage	المجموع Total	غير مبين Not Stated	أخرى Other	صهاريج (ثناكات) Water Tanks	ينابيع Springs	آبار جمع مياه الأمطار Well (To Gather Rain Water)	شبكة مياه عامة Public Network		
Others*	Owned	3,072	10	1,339	1,432	291	3,072	17	263	1,291	59	268	1,174	ملك	أخرى*
	Rented Unfurnished	20	-	5	11	4	20	-	3	4	-	2	11	مستأجر غير مفروش	
	Rented Furnished	3	-	1	2	-	3	-	-	1	-	1	1	مستأجر مفروش	
	Without Payment	484	-	130	285	69	484	-	109	65	9	39	262	دون مقابل	
	For Work	154	1	27	123	3	154	-	15	16	1	6	116	مقابل عمل	
	Others	138	-	82	42	14	138	-	17	51	11	3	56	أخرى	
	Not Stated	18	8	4	4	2	18	8	-	3	1	1	5	غير مبين	
Not Stated	Total	3,889	19	1,588	1,899	383	3,889	25	407	1,431	81	320	1,625	المجموع	غير مبين
	Owned	81	-	3	55	23	81	-	2	7	-	5	67	ملك	
	Rented Unfurnished	10	1	1	4	4	10	1	-	1	-	1	7	مستأجر غير مفروش	
	Rented Furnished	9	3	-	5	1	9	3	-	-	-	-	6	مستأجر مفروش	
	Without Payment	9	-	-	4	5	9	-	-	1	-	2	6	دون مقابل	
	For Work	2	-	-	1	1	2	-	-	-	-	-	2	مقابل عمل	
	Others	1	-	1	-	-	1	-	-	1	-	-	-	أخرى	
Total	Not Stated	4,662	2,702	12	902	1,046	4,662	2,503	2	69	10	41	2,037	غير مبين	المجموع
	Total	4,774	2,706	17	971	1,080	4,774	2,507	4	79	10	49	2,125	المجموع	
	Owned	473,795	148	3,864	247,737	222,046	473,795	172	6,265	31,278	1,362	28,160	406,558	ملك	
	Rented Unfurnished	46,628	12	153	14,621	31,842	46,628	12	194	1,418	66	1,156	43,782	مستأجر غير مفروش	
	Rented Furnished	4,242	7	10	1,410	2,815	4,242	6	20	113	9	118	3,976	مستأجر مفروش	
	Without Payment	46,564	9	402	19,901	26,252	46,564	14	637	2,346	73	2,147	41,347	دون مقابل	
	For Work	1,917	1	58	1,026	832	1,917	1	72	125	8	111	1,600	مقابل عمل	
	Others	1,148	1	93	451	603	1,148	1	40	93	12	36	966	أخرى	غير مبين
	Not Stated	10,256	4,017	21	2,349	3,869	10,256	3,592	7	146	21	107	6,383	غير مبين	
	Total	584,550	4,195	4,601	287,495	288,259	584,550	3,798	7,235	35,519	1,551	31,835	504,612	المجموع	

* Data exclude those parts of Jerusalem which were annexed by Israel in 1967.

* البيانات لا تشمل ذلك الجزء من محافظة القدس والذي ضمته إسرائيل عنوة بعيد احتلالها للضفة الغربية عام 1967

*Other include(Separate Room, Tent, Marginal and Other)

*أخرى تشمل (غرفة مستقلة، خيمة، براكية، أخرى)

جدول 26: الأسر في الأراضي الفلسطينية* حسب توفر السلع المعمرة لدى الأسرة وحجم الأسرة ونوع التجمع، 2007

Table 26: Households in Palestinian Territory* by Availability of Durable Goods to the Household, Household Size and Type of Locality, 2007

Type of Locality and Availability of Durable Goods		المجموع Total	حجم الأسرة Household Size											نوع التجمع وتوفر السلع المعمرة	
			+ 11	10	9	8	7	6	5	4	3	2	1		
Palestinian Territory															الأراضي الفلسطينية
Private Car	Available	108,952	5,521	4,382	7,472	11,995	15,894	17,920	16,444	13,181	8,395	6,764	984	متوفر	سيارة خصوصية
	Not Available	463,898	27,512	20,324	32,372	46,006	56,542	61,728	57,993	51,713	44,092	47,088	18,528	غير متوفر	
	Not Stated	11,700	331	285	415	661	1,053	1,343	1,724	1,648	1,439	1,665	1,136	غير مبين	
Refrigerator	Available	535,072	30,592	23,239	37,917	55,536	69,618	76,292	70,719	60,912	48,074	47,399	14,774	متوفر	ثلاجة كهربائية
	Not Available	38,572	2,491	1,499	1,973	2,534	2,913	3,458	3,817	4,093	4,488	6,546	4,760	غير متوفر	
	Not Stated	10,906	281	253	369	592	958	1,241	1,625	1,537	1,364	1,572	1,114	غير مبين	
Solar Boiler	Available	387,670	22,660	17,301	28,439	41,521	51,480	55,378	50,567	42,953	34,139	33,484	9,748	متوفر	سخان شمسي
	Not Available	185,795	10,417	7,432	11,439	16,529	21,021	24,353	23,954	22,027	18,408	20,440	9,775	غير متوفر	
	Not Stated	11,085	287	258	381	612	988	1,260	1,640	1,562	1,379	1,593	1,125	غير مبين	
Central Heating	Available	17,073	501	378	718	1,248	1,979	2,652	2,873	2,469	1,828	1,787	640	متوفر	تدفئة مركزية
	Not Available	556,618	32,585	24,365	39,175	56,829	70,554	77,104	71,682	62,536	50,735	52,156	18,897	غير متوفر	
	Not Stated	10,859	278	248	366	585	956	1,235	1,606	1,537	1,363	1,574	1,111	غير مبين	
Vacuumm Cleaner	Available	163,812	4,426	4,429	8,653	15,516	22,849	27,416	26,290	21,706	15,565	13,626	3,336	متوفر	مكنسة كهربائية
	Not Available	409,392	28,632	20,299	31,208	42,512	49,637	52,280	48,200	43,241	36,955	40,256	16,172	غير متوفر	
	Not Stated	11,346	306	263	398	634	1,003	1,295	1,671	1,595	1,406	1,635	1,140	غير مبين	
Gas Cooker/ Electricity	Available	570,670	32,650	24,540	39,656	57,842	72,302	79,560	74,386	64,856	52,340	53,663	18,875	متوفر	طباخ غاز/ كهرباء
	Not Available	4,534	475	243	296	321	381	358	391	365	396	524	784	غير متوفر	
	Not Stated	9,346	239	208	307	499	806	1,073	1,384	1,321	1,190	1,330	989	غير مبين	
Microwave	Available	124,971	3,785	3,564	6,701	11,505	16,694	20,039	19,542	16,697	12,654	11,483	2,307	متوفر	ميكرويف
	Not Available	448,235	29,279	21,163	33,160	46,528	55,791	59,651	54,951	48,251	39,858	42,397	17,206	غير متوفر	
	Not Stated	11,344	300	264	398	629	1,004	1,301	1,668	1,594	1,414	1,637	1,135	غير مبين	

جدول 26 (تابع): الأسر في الأراضي الفلسطينية* حسب توفر السلع المعمرة لدى الأسرة وحجم الأسرة ونوع التجمع، 2007

Table 26 (Cont.): Households in Palestinian Territory* by Availability of Durable Goods to the Household, Household Size and Type of Locality, 2007

Type of Locality and Availability of Durable Goods		المجموع Total	حجم الأسرة Household Size											نوع التجمع وتوفر السلع المعمرة	
			+ 11	10	9	8	7	6	5	4	3	2	1		
Palestinian Territory															الأراضي الفلسطينية
Washing Machine	Available	528,291	30,773	23,369	38,019	55,706	69,726	76,576	70,810	60,753	47,165	44,590	10,804	متوفر	غسالة ملابس
	Not Available	45,104	2,293	1,365	1,848	2,349	2,767	3,129	3,722	4,220	5,383	9,317	8,711	غير متوفر	
	Not Stated	11,155	298	257	392	607	996	1,286	1,629	1,569	1,378	1,610	1,133	غير مبين	
Home Library	Available	115,993	5,567	4,750	8,286	12,745	16,519	18,274	16,708	13,627	9,542	7,997	1,978	متوفر	مكتبة منزلية
	Not Available	457,005	27,484	19,970	31,559	45,275	55,931	61,384	57,773	51,298	42,947	45,852	17,532	غير متوفر	
	Not Stated	11,552	313	271	414	642	1,039	1,333	1,680	1,617	1,437	1,668	1,138	غير مبين	
Radio/ Recorder	Available	417,137	24,151	17,932	28,837	42,544	53,324	58,724	55,249	48,472	38,754	37,921	11,229	متوفر	راديو/ مسجل
	Not Available	156,128	8,911	6,796	11,024	15,496	19,163	20,965	19,262	16,488	13,777	15,958	8,288	غير متوفر	
	Not Stated	11,285	302	263	398	622	1,002	1,302	1,650	1,582	1,395	1,638	1,131	غير مبين	
T.V.	Available	542,675	31,171	23,611	38,327	56,206	70,434	77,457	72,140	62,372	49,301	48,217	13,439	متوفر	تلفزيون
	Not Available	30,810	1,899	1,121	1,547	1,856	2,074	2,262	2,400	2,611	3,249	5,699	6,092	غير متوفر	
	Not Stated	11,065	294	259	385	600	981	1,272	1,621	1,559	1,376	1,601	1,117	غير مبين	
Video/DVD	Available	113,515	4,579	3,590	6,306	10,262	14,481	17,548	17,666	15,235	11,394	10,330	2,124	متوفر	فيديو / DVD
	Not Available	459,543	28,479	21,131	33,544	47,753	57,973	62,120	56,818	49,692	41,112	43,532	17,389	غير متوفر	
	Not Stated	11,492	306	270	409	647	1,035	1,323	1,677	1,615	1,420	1,655	1,135	غير مبين	
Satellite/ Dish	Available	472,171	25,950	19,932	33,117	49,282	62,683	69,464	64,782	55,488	42,676	39,648	9,149	متوفر	صحن لاقط
	Not Available	101,095	7,114	4,789	6,748	8,764	9,801	10,236	9,738	9,458	9,851	14,230	10,366	غير متوفر	
	Not Stated	11,284	300	270	394	616	1,005	1,291	1,641	1,596	1,399	1,639	1,133	غير مبين	
Telephon Line	Available	247,831	12,849	10,392	17,390	26,799	34,879	38,107	33,960	27,648	20,770	19,057	5,980	متوفر	خط هاتف
	Not Available	325,005	20,184	14,312	22,441	31,200	37,563	41,535	40,499	37,249	31,719	34,777	13,526	غير متوفر	
	Not Stated	11,714	331	287	428	663	1,047	1,349	1,702	1,645	1,437	1,683	1,142	غير مبين	

جدول 26 (تابع): الأسر في الأراضي الفلسطينية* حسب توفر السلع المعمرة لدى الأسرة وحجم الأسرة ونوع التجمع، 2007

Table 26 (Cont.): Households in Palestinian Territory* by Availability of Durable Goods to the Household, Household Size and Type of Locality, 2007

Type of Locality and Availability of Durable Goods		المجموع Total	حجم الأسرة Household Size											نوع التجمع وتوفر السلع المعمرة	
			+ 11	10	9	8	7	6	5	4	3	2	1		
Urban Private Car	Available	83,215	4,076	3,168	5,434	8,799	11,874	13,841	12,917	10,420	6,588	5,279	819	متوفر	حضر سيارة خصوصية
	Not Available	326,486	19,978	14,533	22,804	32,301	39,579	43,305	41,075	36,638	31,046	32,911	12,316	غير متوفر	
	Not Stated	9,337	250	223	322	517	832	1,064	1,401	1,323	1,181	1,348	876	غير مبين	
Refrigerator	Available	385,156	22,541	16,738	26,998	39,480	49,621	54,959	51,558	44,431	34,671	33,927	10,232	متوفر	ثلاجة كهربائية
	Not Available	25,153	1,558	984	1,269	1,678	1,901	2,267	2,509	2,711	3,024	4,333	2,919	غير متوفر	
	Not Stated	8,729	205	202	293	459	763	984	1,326	1,239	1,120	1,278	860	غير مبين	
Solar Boiler	Available	281,018	16,745	12,532	20,370	29,633	36,841	40,147	37,047	31,613	24,901	24,225	6,964	متوفر	سخان شمسي
	Not Available	129,164	7,348	5,186	7,893	11,514	14,658	17,066	17,012	15,508	12,779	14,019	6,181	غير متوفر	
	Not Stated	8,856	211	206	297	470	786	997	1,334	1,260	1,135	1,294	866	غير مبين	
Central Heating	Available	14,445	390	304	572	992	1,633	2,259	2,519	2,131	1,556	1,533	556	متوفر	تدفئة مركزية
	Not Available	395,905	23,712	17,423	27,700	40,170	49,895	54,973	51,562	45,008	36,138	36,725	12,599	غير متوفر	
	Not Stated	8,688	202	197	288	455	757	978	1,312	1,242	1,121	1,280	856	غير مبين	
Vacuumm Cleaner	Available	133,025	3,516	3,523	6,853	12,269	18,243	22,173	21,492	17,854	12,892	11,346	2,864	متوفر	مكنسة كهربائية
	Not Available	276,952	20,563	14,192	21,390	28,850	33,253	35,008	32,541	29,245	24,769	26,866	10,275	غير متوفر	
	Not Stated	9,061	225	209	317	498	789	1,029	1,360	1,282	1,154	1,326	872	غير مبين	
Gas Cooker/ Electricity	Available	409,190	23,879	17,625	28,163	41,074	51,441	57,193	54,063	47,130	37,634	38,179	12,809	متوفر	طباخ غاز/ كهرباء
	Not Available	2,346	253	135	154	157	201	158	191	184	194	284	435	غير متوفر	
	Not Stated	7,502	172	164	243	386	643	859	1,139	1,067	987	1,075	767	غير مبين	
Microwave	Available	94,934	2,774	2,595	4,838	8,389	12,435	15,289	15,172	12,959	9,767	8,862	1,854	متوفر	ميكرويف
	Not Available	315,052	21,311	15,119	23,411	32,738	39,059	41,890	38,866	34,138	27,884	29,350	11,286	غير متوفر	
	Not Stated	9,052	219	210	311	490	791	1,031	1,355	1,284	1,164	1,326	871	غير مبين	

جدول 26 (تابع): الأسر في الأراضي الفلسطينية* حسب توفر السلع المعمرة لدى الأسرة وحجم الأسرة ونوع التجمع، 2007

Table 26 (Cont.): Households in Palestinian Territory* by Availability of Durable Goods to the Household, Household Size and Type of Locality, 2007

Type of Locality and Availability of Durable Goods		المجموع Total	حجم الأسرة Household Size											نوع التجمع وتوفر السلع المعمرة	
			+ 11	10	9	8	7	6	5	4	3	2	1		
Urban														حضر	
Washing Machine	Available	381,627	22,667	16,833	27,075	39,634	49,679	55,217	51,675	44,414	34,288	32,315	7,830	متوفر	غسالة ملابس
	Not Available	28,496	1,420	886	1,174	1,512	1,812	1,976	2,390	2,700	3,396	5,919	5,311	غير متوفر	
	Not Stated	8,915	217	205	311	471	794	1,017	1,328	1,267	1,131	1,304	870	غير مبين	
Home Library	Available	86,418	3,940	3,396	5,865	9,156	12,010	13,709	12,726	10,472	7,410	6,159	1,575	متوفر	مكتبة منزلية
	Not Available	323,407	20,136	14,311	22,366	31,968	39,452	43,453	41,297	36,607	30,227	32,030	11,560	غير متوفر	
	Not Stated	9,213	228	217	329	493	823	1,048	1,370	1,302	1,178	1,349	876	غير مبين	
Radio/ Recorder	Available	305,200	17,811	13,048	20,754	30,681	38,719	43,193	41,028	35,919	28,477	27,623	7,947	متوفر	راديو/ مسجل
	Not Available	104,833	6,271	4,666	7,491	10,455	12,772	13,987	13,024	11,186	9,190	10,592	5,199	غير متوفر	
	Not Stated	9,005	222	210	315	481	794	1,030	1,341	1,276	1,148	1,323	865	غير مبين	
T.V.	Available	389,874	22,799	16,931	27,175	39,875	50,086	55,655	52,472	45,387	35,496	34,483	9,515	متوفر	تلفزيون
	Not Available	20,327	1,290	786	1,079	1,279	1,417	1,547	1,603	1,737	2,190	3,760	3,639	غير متوفر	
	Not Stated	8,837	215	207	306	463	782	1,008	1,318	1,257	1,129	1,295	857	غير مبين	
Video/DVD	Available	82,304	3,178	2,471	4,274	7,063	10,226	12,761	13,154	11,475	8,419	7,616	1,667	متوفر	فيديو / DVD
	Not Available	327,570	20,903	15,238	23,963	34,055	41,236	44,408	40,874	35,607	29,229	30,584	11,473	غير متوفر	
	Not Stated	9,164	223	215	323	499	823	1,041	1,365	1,299	1,167	1,338	871	غير مبين	
Satellite/ Dish	Available	341,365	19,026	14,319	23,487	35,086	44,681	50,103	47,335	40,682	31,076	28,813	6,757	متوفر	صحن لاقط
	Not Available	68,660	5,058	3,388	4,760	6,055	6,808	7,082	6,722	6,413	6,588	9,400	6,386	غير متوفر	
	Not Stated	9,013	220	217	313	476	796	1,025	1,336	1,286	1,151	1,325	868	غير مبين	
Telephon Line	Available	184,746	9,402	7,532	12,438	19,322	25,492	28,352	25,951	21,173	15,827	14,524	4,733	متوفر	خط هاتف
	Not Available	224,977	14,657	10,166	15,789	21,784	25,964	28,790	28,058	25,891	21,813	23,660	8,405	غير متوفر	
	Not Stated	9,315	245	226	333	511	829	1,068	1,384	1,317	1,175	1,354	873	غير مبين	

جدول 26 (تابع): الأسر في الأراضي الفلسطينية* حسب توفر السلع المعمرة لدى الأسرة وحجم الأسرة ونوع التجمع، 2007

Table 26 (Cont.): Households in Palestinian Territory* by Availability of Durable Goods to the Household, Household Size and Type of Locality, 2007

Type of Locality and Availability of Durable Goods		المجموع Total	حجم الأسرة Household Size											نوع التجمع وتوفر السلع المعمرة	
			+ 11	10	9	8	7	6	5	4	3	2	1		
Rural														ريف	
Private Car	Available	21,438	1,120	963	1,623	2,613	3,381	3,445	2,997	2,355	1,545	1,261	135	متوفر	سيارة خصوصية
	Not Available	86,668	3,873	3,208	5,498	8,303	10,504	11,991	11,102	9,965	8,635	9,534	4,055	غير متوفر	
	Not Stated	1,780	52	41	69	113	165	209	234	247	212	258	180	غير مبين	
Refrigerator	Available	98,747	4,323	3,802	6,610	10,294	13,139	14,565	13,164	11,366	9,159	9,313	3,012	متوفر	ثلاجة كهربائية
	Not Available	9,494	676	374	524	631	765	884	955	971	1,030	1,499	1,185	غير متوفر	
	Not Stated	1,645	46	36	56	104	146	196	214	230	203	241	173	غير مبين	
Solar Boiler	Available	71,422	3,079	2,724	4,936	7,718	9,830	10,654	9,579	8,058	6,476	6,456	1,912	متوفر	سخان شمسي
	Not Available	36,783	1,920	1,451	2,192	3,201	4,071	4,790	4,535	4,277	3,714	4,351	2,281	غير متوفر	
	Not Stated	1,681	46	37	62	110	149	201	219	232	202	246	177	غير مبين	
Central Heating	Available	2,041	67	44	100	194	264	311	287	269	218	212	75	متوفر	تدفئة مركزية
	Not Available	106,183	4,929	4,132	7,032	10,732	13,636	15,133	13,833	12,066	9,975	10,596	4,119	غير متوفر	
	Not Stated	1,662	49	36	58	103	150	201	213	232	199	245	176	غير مبين	
Vacuumm Cleaner	Available	23,783	667	664	1,334	2,447	3,470	4,106	3,752	3,025	2,117	1,823	378	متوفر	مكنسة كهربائية
	Not Available	84,384	4,329	3,510	5,797	8,477	10,419	11,336	10,358	9,302	8,070	8,978	3,808	غير متوفر	
	Not Stated	1,719	49	38	59	105	161	203	223	240	205	252	184	غير مبين	
Gas Cooker/ Electricity	Available	106,500	4,793	4,080	7,007	10,786	13,752	15,282	13,970	12,200	10,039	10,633	3,958	متوفر	طباخ غاز/ كهرباء
	Not Available	1,977	210	102	135	154	176	195	186	168	184	209	258	غير متوفر	
	Not Stated	1,409	42	30	48	89	122	168	177	199	169	211	154	غير مبين	
Microwave	Available	20,915	601	620	1,208	2,090	2,878	3,365	3,127	2,704	2,076	1,922	324	متوفر	ميكرويف
	Not Available	87,248	4,394	3,553	5,919	8,831	11,014	12,074	10,983	9,627	8,109	8,879	3,865	غير متوفر	
	Not Stated	1,723	50	39	63	108	158	206	223	236	207	252	181	غير مبين	

جدول 26 (تابع): الأسر في الأراضي الفلسطينية* حسب توفر السلع المعمرة لدى الأسرة وحجم الأسرة ونوع التجمع، 2007

Table 26 (Cont.): Households in Palestinian Territory* by Availability of Durable Goods to the Household, Household Size and Type of Locality, 2007

Type of Locality and Availability of Durable Goods		المجموع Total	حجم الأسرة Household Size											نوع التجمع وتوفر السلع المعمرة	
			+ 11	10	9	8	7	6	5	4	3	2	1		
Rural														ريف	
Washing Machine	Available	96,132	4,336	3,795	6,604	10,273	13,171	14,538	13,116	11,192	8,758	8,420	1,929	متوفر	غسالة ملابس
	Not Available	12,063	659	380	524	648	730	901	1,003	1,141	1,429	2,385	2,263	غير متوفر	
	Not Stated	1,691	50	37	62	108	149	206	214	234	205	248	178	غير مبين	
Home Library	Available	19,855	864	770	1,521	2,403	3,089	3,236	2,805	2,225	1,463	1,225	254	متوفر	مكتبة منزلية
	Not Available	88,266	4,127	3,403	5,605	8,511	10,799	12,196	11,308	10,097	8,714	9,568	3,938	غير متوفر	
	Not Stated	1,765	54	39	64	115	162	213	220	245	215	260	178	غير مبين	
Radio/ Recorder	Available	73,752	3,463	2,856	4,873	7,607	9,642	10,625	9,802	8,663	7,094	6,974	2,153	متوفر	راديو / مسجل
	Not Available	34,414	1,533	1,318	2,255	3,310	4,254	4,812	4,312	3,667	3,094	3,824	2,035	غير متوفر	
	Not Stated	1,720	49	38	62	112	154	208	219	237	204	255	182	غير مبين	
T.V.	Available	100,463	4,518	3,922	6,775	10,475	13,404	14,884	13,496	11,692	9,414	9,374	2,509	متوفر	تلفزيون
	Not Available	7,742	478	253	355	446	499	558	622	641	773	1,432	1,685	غير متوفر	
	Not Stated	1,681	49	37	60	108	147	203	215	234	205	247	176	غير مبين	
Video/DVD	Available	24,254	998	842	1,536	2,481	3,286	3,734	3,565	2,976	2,366	2,119	351	متوفر	فيديو / DVD
	Not Available	83,880	3,995	3,331	5,590	8,431	10,606	11,698	10,548	9,349	7,816	8,677	3,839	غير متوفر	
	Not Stated	1,752	52	39	64	117	158	213	220	242	210	257	180	غير مبين	
Satellite/ Dish	Available	85,627	3,588	3,199	5,741	8,991	11,764	13,156	11,982	10,175	7,987	7,476	1,568	متوفر	صحن لاقط
	Not Available	22,544	1,408	976	1,388	1,927	2,130	2,286	2,134	2,153	2,199	3,322	2,621	غير متوفر	
	Not Stated	1,715	49	37	61	111	156	203	217	239	206	255	181	غير مبين	
Telephon Line	Available	42,081	1,766	1,652	3,069	4,848	6,289	6,777	5,659	4,594	3,461	3,110	856	متوفر	خط هاتف
	Not Available	65,999	3,223	2,517	4,051	6,062	7,602	8,652	8,449	7,721	6,717	7,675	3,330	غير متوفر	
	Not Stated	1,806	56	43	70	119	159	216	225	252	214	268	184	غير مبين	

جدول 26 (تابع): الأسر في الأراضي الفلسطينية* حسب توفر السلع المعمرة لدى الأسرة وحجم الأسرة ونوع التجمع، 2007

Table 26 (Cont.): Households in Palestinian Territory* by Availability of Durable Goods to the Household, Household Size and Type of Locality, 2007

Type of Locality and Availability of Durable Goods		المجموع Total	حجم الأسرة Household Size											نوع التجمع وتوفر السلع المعمرة	
			+ 11	10	9	8	7	6	5	4	3	2	1		
Camps														مخيمات	
Private Car	Available	4,299	325	251	415	583	639	634	530	406	262	224	30	متوفر	سيارة خصوصية
	Not Available	50,744	3,661	2,583	4,070	5,402	6,459	6,432	5,816	5,110	4,411	4,643	2,157	غير متوفر	
	Not Stated	583	29	21	24	31	56	70	89	78	46	59	80	غير مبين	
Refrigerator	Available	51,169	3,728	2,699	4,309	5,762	6,858	6,768	5,997	5,115	4,244	4,159	1,530	متوفر	ثلاجة كهربائية
	Not Available	3,925	257	141	180	225	247	307	353	411	434	714	656	غير متوفر	
	Not Stated	532	30	15	20	29	49	61	85	68	41	53	81	غير مبين	
Solar Boiler	Available	35,230	2,836	2,045	3,133	4,170	4,809	4,577	3,941	3,282	2,762	2,803	872	متوفر	سخان شمسي
	Not Available	19,848	1,149	795	1,354	1,814	2,292	2,497	2,407	2,242	1,915	2,070	1,313	غير متوفر	
	Not Stated	548	30	15	22	32	53	62	87	70	42	53	82	غير مبين	
Central Heating	Available	587	44	30	46	62	82	82	67	69	54	42	9	متوفر	تدفئة مركزية
	Not Available	54,530	3,944	2,810	4,443	5,927	7,023	6,998	6,287	5,462	4,622	4,835	2,179	غير متوفر	
	Not Stated	509	27	15	20	27	49	56	81	63	43	49	79	غير مبين	
Vacuumm Cleaner	Available	7,004	243	242	466	800	1,136	1,137	1,046	827	556	457	94	متوفر	مكنسة كهربائية
	Not Available	48,056	3,740	2,597	4,021	5,185	5,965	5,936	5,301	4,694	4,116	4,412	2,089	غير متوفر	
	Not Stated	566	32	16	22	31	53	63	88	73	47	57	84	غير مبين	
Gas Cooker/ Electricity	Available	54,980	3,978	2,835	4,486	5,982	7,109	7,085	6,353	5,526	4,667	4,851	2,108	متوفر	طباخ غاز/ كهرباء
	Not Available	211	12	6	7	10	4	5	14	13	18	31	91	غير متوفر	
	Not Stated	435	25	14	16	24	41	46	68	55	34	44	68	غير مبين	
Microwave	Available	9,122	410	349	655	1,026	1,381	1,385	1,243	1,034	811	699	129	متوفر	ميكرويف
	Not Available	45,935	3,574	2,491	3,830	4,959	5,718	5,687	5,102	4,486	3,865	4,168	2,055	غير متوفر	
	Not Stated	569	31	15	24	31	55	64	90	74	43	59	83	غير مبين	

جدول 26 (تابع): الأسر في الأراضي الفلسطينية* حسب توفر السلع المعمرة لدى الأسرة وحجم الأسرة ونوع التجمع، 2007

Table 26 (Cont.): Households in Palestinian Territory* by Availability of Durable Goods to the Household, Household Size and Type of Locality, 2007

Type of Locality and Availability of Durable Goods		المجموع Total	حجم الأسرة Household Size											نوع التجمع وتوفر السلع المعمرة	
			+ 11	10	9	8	7	6	5	4	3	2	1		
Camps															مخيمات
Washing Machine	Available	50,532	3,770	2,741	4,340	5,799	6,876	6,821	6,019	5,147	4,119	3,855	1,045	متوفر	غسالة ملابس
	Not Available	4,545	214	99	150	189	225	252	329	379	558	1,013	1,137	غير متوفر	
	Not Stated	549	31	15	19	28	53	63	87	68	42	58	85	غير مبين	
Home Library	Available	9,720	763	584	900	1,186	1,420	1,329	1,177	930	669	613	149	متوفر	مكتبة منزلية
	Not Available	45,332	3,221	2,256	3,588	4,796	5,680	5,735	5,168	4,594	4,006	4,254	2,034	غير متوفر	
	Not Stated	574	31	15	21	34	54	72	90	70	44	59	84	غير مبين	
Radio/ Recorder	Available	38,185	2,877	2,028	3,210	4,256	4,963	4,906	4,419	3,890	3,183	3,324	1,129	متوفر	راديو/ مسجل
	Not Available	16,881	1,107	812	1,278	1,731	2,137	2,166	1,926	1,635	1,493	1,542	1,054	غير متوفر	
	Not Stated	560	31	15	21	29	54	64	90	69	43	60	84	غير مبين	
T.V.	Available	52,338	3,854	2,758	4,377	5,856	6,944	6,918	6,172	5,293	4,391	4,360	1,415	متوفر	تلفزيون
	Not Available	2,741	131	82	113	131	158	157	175	233	286	507	768	غير متوفر	
	Not Stated	547	30	15	19	29	52	61	88	68	42	59	84	غير مبين	
Video/DVD	Available	6,957	403	277	496	718	969	1,053	947	784	609	595	106	متوفر	فيديو / DVD
	Not Available	48,093	3,581	2,562	3,991	5,267	6,131	6,014	5,396	4,736	4,067	4,271	2,077	غير متوفر	
	Not Stated	576	31	16	22	31	54	69	92	74	43	60	84	غير مبين	
Satellite/ Dish	Available	45,179	3,336	2,414	3,889	5,205	6,238	6,205	5,465	4,631	3,613	3,359	824	متوفر	صحن لاقط
	Not Available	9,891	648	425	600	782	863	868	882	892	1,064	1,508	1,359	غير متوفر	
	Not Stated	556	31	16	20	29	53	63	88	71	42	59	84	غير مبين	
Telephon Line	Available	21,004	1,681	1,208	1,883	2,629	3,098	2,978	2,350	1,881	1,482	1,423	391	متوفر	خط هاتف
	Not Available	34,029	2,304	1,629	2,601	3,354	3,997	4,093	3,992	3,637	3,189	3,442	1,791	غير متوفر	
	Not Stated	593	30	18	25	33	59	65	93	76	48	61	85	غير مبين	

* Data exclude those parts of Jerusalem which were annexed by Israel in 1967.

* البيانات لا تشمل ذلك الجزء من محافظة القدس والذي ضمته إسرائيل عنوة بعيد احتلالها للضفة الغربية عام 1967

جدول 27: الأسر الفلسطينية والأفراد في الأراضي الفلسطينية حسب حالة اللجوء لرب الأسرة وعدد الغرف في المسكن، 2007

Table 27: Palestinian Households and Persons in Palestinian Territory by Refugee Status of Head of Household and Number of Rooms in Housing Unit, 2007

Refugee Status of Head of Household	المجموع Total		عدد الغرف في المسكن Number of Rooms in Housing Unit														حالة اللجوء لرب الأسرة
			غير مبين		+6		5		4		3		2		1		
	Persons أفراد	Households أسر	Persons أفراد	Households أسر	Persons أفراد	Households أسر	Persons أفراد	Households أسر	Persons أفراد	Households أسر	Persons أفراد	Households أسر	Persons أفراد	Households أسر	Persons أفراد	Households أسر	
Registered Refugee	1,486,071	246,946	4,515	757	107,906	13,112	239,409	34,445	465,735	72,437	448,284	78,554	184,771	38,178	35,451	9,463	لاجئ مسجل
Non-Registered Refugee	50,036	9,471	130	24	2,483	374	5,544	937	12,341	2,125	16,397	3,130	10,413	2,184	2,728	697	لاجئ غير مسجل
Non-Refugee	2,069,995	359,971	6,807	1,222	164,565	22,181	320,675	49,472	654,258	106,224	620,561	112,746	256,656	55,128	46,473	12,998	ليس لاجئ
Not Stated	47,161	10,419	42,259	9,404	649	115	664	135	1,536	294	1,352	289	430	118	271	64	غير مبين
Total	3,653,263	626,807	53,711	11,407	275,603	35,782	566,292	84,989	1,133,870	181,080	1,086,594	194,719	452,270	95,608	84,923	23,222	المجموع

جدول 28: الأسر في الأراضي الفلسطينية حسب كثافة السكن وعدد الغرف في المسكن ونوع التجمع، 2007

Table 28: Households in Palestinian Territory by Housing Density, Number of Rooms in Housing Unit and Type of Locality, 2007

Type of Localityand Housing Density	عدد الغرف في المسكن														نوع التجمع وكثافة السكن
	Number of Rooms in Housing Unit														
	المجموع Total		+6		5		4		3		2		1		
	نسبة %	عدد No.	نسبة %	عدد No.	نسبة %	عدد No.	نسبة %	عدد No.	نسبة %	عدد No.	نسبة %	عدد No.	نسبة %	عدد No.	
Palestinian Territory															الأراضي الفلسطينية
Less than 1	100	93,065	13.2	12,251	20.6	19,188	32.3	30,074	27.3	25,399	6.6	6,152	0.0	1	أقل من 1
1.00-1.99	100	276,826	7.5	20,641	19.4	53,714	34.4	95,276	26.7	73,930	10.2	28,275	1.8	4,990	1.99-1.00
2.00-2.99	100	166,161	1.5	2,560	6.7	11,077	30.0	49,828	42.5	70,608	16.5	27,443	2.8	4,645	2.99-2.00
3.00+	100	80,822	0.5	370	1.4	1,098	7.6	6,137	31.5	25,497	42.2	34,099	16.9	13,621	+3.00
Total	100	616,874	5.8	35,822	13.8	85,077	29.4	181,315	31.7	195,434	15.6	95,969	3.8	23,257	المجموع
Rural															حضر
Less than 1	100	69,892	12.8	8,973	21.4	14,948	32.8	22,915	26.9	18,824	6.1	4,232	-	-	أقل من 1
1.00-1.99	100	206,057	7.2	14,793	19.6	40,345	34.8	71,764	27.1	55,901	9.8	20,151	1.5	3,103	1.99-1.00
2.00-2.99	100	121,360	1.5	1,830	6.8	8,245	30.1	36,571	42.7	51,858	16.4	19,867	2.5	2,989	2.99-2.00
3.00+	100	56,438	0.5	257	1.5	854	8.3	4,667	32.6	18,399	41.8	23,596	15.4	8,665	+3.00
Total	100	453,747	5.7	25,853	14.2	64,392	30.0	135,917	32.0	144,982	15.0	67,846	3.3	14,757	المجموع
Urban	100														ريف
Less than 1	100	16,914	16.3	2,749	20.0	3,391	31.3	5,293	25.3	4,271	7.1	1,209	0.0	1	أقل من 1
1.00-1.99	100	49,051	8.6	4,210	19.9	9,743	34.4	16,855	24.0	11,780	10.5	5,146	2.7	1,317	1.99-1.00
2.00-2.99	100	27,462	1.2	341	5.7	1,553	30.3	8,320	41.6	11,431	17.1	4,683	4.1	1,134	2.99-2.00
3.00+	100	14,655	0.3	39	0.7	108	5.8	856	27.3	3,998	42.7	6,262	23.1	3,392	+3.00
Total	100	108,082	6.8	7,339	13.7	14,795	29.0	31,324	29.1	31,480	16.0	17,300	5.4	5,844	المجموع
Camps															مخيمات
Less than 1	100	6,259	8.5	529	13.6	849	29.8	1,866	36.8	2,304	11.4	711	-	-	أقل من 1
1.00-1.99	100	21,718	7.5	1,638	16.7	3,626	30.7	6,657	28.8	6,249	13.7	2,978	2.6	570	1.99-1.00
2.00-2.99	100	17,339	2.2	389	7.4	1,279	28.5	4,937	42.2	7,319	16.7	2,893	3.0	522	2.99-2.00
3.00+	100	9,729	0.8	74	1.4	136	6.3	614	31.9	3,100	43.6	4,241	16.1	1,564	+3.00
Total	100	55,045	4.8	2,630	10.7	5,890	25.6	14,074	34.5	18,972	19.7	10,823	4.8	2,656	المجموع

جدول 29: الأسر في الأراضي الفلسطينية* التي يتوفر لديها السلع المعمرة حسب عدد الغرف في المسكن ونوع التجمع، 2007

Table 29: Households in Palestinian Territory* Which Have Durable Goods by Number of Rooms in Housing Unit and Type of Locality, 2007

Type of Locality and Durable Goods	عدد الغرف في المسكن																نوع التجمع والسلع المعمرة
	Number of Rooms in Housing Unit																
	المجموع Total		غير مبين Not Stated		+6		5		4		3		2		1		
	نسبة %	عدد No.	نسبة %	عدد No.	نسبة %	عدد No.	نسبة %	عدد No.	نسبة %	عدد No.	نسبة %	عدد No.	نسبة %	عدد No.	نسبة %	عدد No.	
Palestinian Territory																	الأراضي الفلسطينية
Private Car	100	108,952	0.3	325	12.8	13,936	22.7	24,752	33.6	36,633	23.3	25,358	6.4	7,018	0.9	930	سيارة خصوصي
Refrigerator	100	535,072	0.3	1,528	6.5	34,632	15.2	81,464	31.3	167,351	30.6	163,612	13.6	72,706	2.6	13,779	ثلاجة كهربائية
Solar Boiler	100	387,670	0.3	1,153	7.9	30,767	17.6	68,137	33.4	129,359	28.9	111,885	10.4	40,224	1.6	6,145	سخان شمسي
Central Heating	100	17,073	0.4	61	22.0	3,750	27.6	4,718	28.3	4,837	16.6	2,841	4.5	762	0.6	104	تدفئة مركزية
Vacuumm Cleaner	100	163,812	0.3	440	10.5	17,221	21.7	35,613	34.7	56,790	25.5	41,853	6.6	10,857	0.6	1,038	مكنسة كهربائية
Gas Cooker/ Electricity	100	570,670	0.4	2,439	6.2	35,224	14.6	83,328	30.4	173,593	30.4	173,725	14.5	82,893	3.4	19,468	طباخ غاز / كهرباء
Microwave	100	124,971	0.3	374	11.4	14,275	21.7	27,175	33.7	42,119	25.1	31,321	7.0	8,708	0.8	999	ميكرويف
Washing Machine	100	528,291	0.3	1,497	6.5	34,452	15.4	81,118	31.5	166,184	30.7	161,924	13.4	70,648	2.4	12,468	غسالة ملابس
Home Library	100	115,993	0.2	282	12.3	14,314	23.1	26,766	34.3	39,749	23.1	26,746	6.3	7,300	0.7	836	مكتبة منزلية
Radio/ Recorder	100	417,137	0.3	1,169	7.2	30,144	16.2	67,399	31.7	132,311	29.5	123,051	12.5	52,311	2.6	10,752	راديو / مسجل
T.V.	100	542,675	0.3	1,553	6.4	34,606	15.0	81,580	31.0	168,405	30.6	166,049	13.9	75,493	2.8	14,989	تلفزيون
Video/DVD	100	113,515	0.3	350	11.9	13,511	21.3	24,166	32.5	36,881	24.9	28,286	8.0	9,079	1.1	1,242	فيديو / DVD
Satellite/ Dish	100	472,171	0.3	1,308	6.9	32,560	16.0	75,436	32.0	151,153	30.2	142,609	12.5	59,168	2.1	9,937	صحن لاقط
Phone Line	100	247,831	0.3	700	9.8	24,269	20.3	50,225	34.2	84,824	26.4	65,520	8.0	19,747	1.0	2,546	خط هاتف
Urban																	حضر
Private Car	100	83,215	0.3	225	12.6	10,505	23.3	19,365	34.3	28,505	23.0	19,165	5.8	4,849	0.7	601	سيارة خصوصي
Refrigerator	100	385,156	0.3	1,092	6.5	24,911	15.9	61,323	32.2	123,982	30.3	116,724	12.6	48,573	2.2	8,551	ثلاجة كهربائية
Solar Boiler	100	281,018	0.3	828	7.9	22,139	18.2	51,267	34.1	95,803	28.4	79,941	9.7	27,123	1.4	3,917	سخان شمسي
Central Heating	100	14,445	0.4	57	20.8	3,004	28.2	4,077	29.4	4,242	16.5	2,389	4.1	596	0.6	80	تدفئة مركزية
Vacuumm Cleaner	100	133,025	0.3	349	10.1	13,404	21.8	29,065	35.0	46,558	25.7	34,130	6.5	8,695	0.6	824	مكنسة كهربائية
Gas Cooker/ Electricity	100	409,190	0.4	1,815	6.2	25,304	15.3	62,701	31.4	128,426	30.2	123,652	13.5	55,359	2.9	11,933	طباخ غاز/ كهرباء
Microwave	100	94,934	0.3	271	11.2	10,630	22.3	21,147	34.3	32,548	24.8	23,545	6.5	6,126	0.7	667	ميكرويف
Washing Machine	100	381,627	0.3	1,069	6.5	24,804	16.0	61,127	32.3	123,341	30.4	115,834	12.5	47,528	2.1	7,924	غسالة ملابس
Home Library	100	86,418	0.2	209	12.4	10,718	23.8	20,578	34.8	30,098	22.4	19,345	5.7	4,960	0.6	510	مكتبة منزلية
Radio/ Recorder	100	305,200	0.3	838	7.2	21,958	16.9	51,434	32.7	99,715	29.2	89,248	11.6	35,409	2.2	6,598	راديو / مسجل
T.V.	100	389,874	0.3	1,113	6.4	24,876	15.7	61,355	31.9	124,563	30.3	118,248	12.9	50,412	2.4	9,307	تلفزيون
Video/DVD	100	82,304	0.3	252	11.8	9,708	22.2	18,265	33.2	27,348	24.4	20,069	7.2	5,899	0.9	763	فيديو / DVD
Satellite/ Dish	100	341,365	0.3	940	6.9	23,457	16.7	56,935	32.8	112,138	29.9	102,013	11.6	39,594	1.8	6,288	صحن لاقط
Phone Line	100	184,746	0.3	526	9.7	17,851	20.9	38,675	34.8	64,320	26.1	48148	7.3	13,553	0.9	1,673	خط هاتف

جدول 29 (تابع) : الأسر في الأراضي الفلسطينية* التي يتوفر لديها السلع المعمرة حسب عدد الغرف في المسكن ونوع التجمع، 2007

Table 29 (Cont.): Households in Palestinian Territory* Which Have Durable Goods by Number of Rooms in Housing Unit and Type of Locality, 2007

Type of Locality and Durable Goods	عدد الغرف في المسكن																نوع التجمع والسلع المعمرة
	Number of Rooms in Housing Unit																
	المجموع		غير مبين		+6		5		4		3		2		1		
	Total	Not Stated															
	نسبة	عدد	نسبة	عدد	نسبة	عدد	نسبة	عدد	نسبة	عدد	نسبة	عدد	نسبة	عدد	نسبة	عدد	
	%	No.	%	No.	%	No.	%	No.	%	No.	%	No.	%	No.	%	No.	
Rural																	ريف
Private Car	100	21,438	0.4	87	14.1	3,032	21.5	4,599	31.7	6,806	22.9	4,912	8.0	1,723	1.3	279	سيارة خصوصي
Refrigerator	100	98,747	0.3	321	7.3	7,171	14.6	14,429	30.2	29,850	29.5	29,096	14.8	14,571	3.4	3,309	ثلاجة كهربائية
Solar Boiler	100	71,422	0.3	236	9.1	6,478	17.1	12,204	32.7	23,361	28.1	20,035	10.9	7,791	1.8	1,317	سخان شمسي
Central Heating	100	2,041	0.2	4	33.9	692	26.2	535	21.4	437	14.4	293	3.6	73	0.3	7	تدفئة مركزية
Vacuumm Cleaner	100	23,783	0.3	72	13.9	3,299	22.6	5,371	33.4	7,937	22.9	5,455	6.3	1,499	0.6	150	مكنسة كهربائية
Gas Cooker/ Electricity	100	106,500	0.4	462	6.9	7,298	13.8	14,746	29.2	31,113	29.2	31,146	15.8	16,780	4.7	4,955	طباخ غاز/ كهرباء
Microwave	100	20,915	0.3	66	14.5	3,029	22.0	4,607	32.3	6,759	22.8	4,771	7.1	1,492	0.9	191	ميكرويف
Washing Machine	100	96,132	0.3	313	7.4	7,092	14.8	14,270	30.6	29,417	29.6	28,479	14.4	13,810	2.9	2,751	غسالة ملابس
Home Library	100	19,855	0.3	51	13.8	2,731	22.4	4,456	33.4	6,631	22.8	4,519	6.6	1,306	0.8	161	مكتبة منزلية
Radio/ Recorder	100	73,752	0.3	242	8.2	6,036	15.4	11,356	30.2	22,305	28.2	20,832	13.8	10,178	3.8	2,803	راديو/ مسجل
T.V.	100	100,463	0.3	324	7.1	7,158	14.4	14,468	30.0	30,169	29.6	29,693	15.0	15,110	3.5	3,541	تلفزيون
Video/DVD	100	24,254	0.3	78	13.7	3,326	20.2	4,901	31.0	7,512	24.3	5,889	9.1	2,209	1.4	339	فيديو/ DVD
Satellite/ Dish	100	85,627	0.3	264	7.9	6,724	15.4	13,220	31.2	26,744	29.1	24,900	13.5	11,576	2.6	2,199	صحن لاقط
Phone Line	100	42,081	0.3	125	11.4	4,814	19.7	8,308	33.3	14,020	25.4	10,703	8.6	3,611	1.2	500	خط هاتف
Camps																	مخيمات
Private Car	100	4,299	0.3	13	9.3	399	18.3	788	30.8	1,322	29.8	1,281	10.4	446	1.2	50	سيارة خصوصي
Refrigerator	100	51,169	0.2	115	5.0	2,550	11.2	5,712	26.4	13,519	34.8	17,792	18.7	9,562	3.8	1,919	ثلاجة كهربائية
Solar Boiler	100	35,230	0.3	89	6.1	2,150	13.2	4,666	28.9	10,195	33.8	11,909	15.1	5,310	2.6	911	سخان شمسي
Central Heating	100	587	0.0	0	9.2	54	18.1	106	26.9	158	27.1	159	15.8	93	2.9	17	تدفئة مركزية
Vacuumm Cleaner	100	7,004	0.3	19	7.4	518	16.8	1,177	32.8	2,295	32.4	2,268	9.5	663	0.9	64	مكنسة كهربائية
Gas Cooker/ Electricity	100	54,980	0.3	162	4.8	2,622	10.7	5,881	25.6	14,054	34.4	18,927	19.6	10,754	4.7	2,580	طباخ غاز/ كهرباء
Microwave	100	9,122	0.4	37	6.8	616	15.6	1,421	30.8	2,812	32.9	3,005	11.9	1,090	1.5	141	ميكرويف
Washing Machine	100	50,532	0.2	115	5.1	2,556	11.3	5,721	26.6	13,426	34.9	17,611	18.4	9,310	3.5	1,793	غسالة ملابس
Home Library	100	9,720	0.2	22	8.9	865	17.8	1,732	31.1	3,020	29.7	2,882	10.6	1,034	1.7	165	مكتبة منزلية
Radio/ Recorder	100	38,185	0.2	89	5.6	2,150	12.1	4,609	27.0	10,291	34.0	12,971	17.6	6,724	3.5	1,351	راديو/ مسجل
T.V.	100	52,338	0.2	116	4.9	2,572	11.0	5,757	26.1	13,673	34.6	18,108	19.1	9,971	4.1	2,141	تلفزيون
Video/DVD	100	6,957	0.3	20	6.9	477	14.4	1,000	29.0	2,021	33.5	2,328	14.0	971	2.0	140	فيديو/ DVD
Satellite/ Dish	100	45,179	0.2	104	5.3	2,379	11.7	5,281	27.2	12,271	34.7	15696	17.7	7,998	3.2	1,450	صحن لاقط
Phone Line	100	21,004	0.2	49	7.6	1,604	15.4	3,242	30.9	6,484	31.8	6,669	12.3	2,583	1.8	373	خط هاتف

* Data exclude those parts of Jerusalem which were annexed by Israel in 1967.

* البيانات لا تشمل ذلك الجزء من محافظة القدس والذي ضمته إسرائيل عنوة بعيد احتلالها للضفة الغربية عام 1967

جدول 30: الأسر في الأراضي الفلسطينية حسب كثافة السكن ونوع التجمع، 2007

Table 30: Households in Palestinian Territory by Housing Density and Type of Locality, 2007

Type of Locality	متوسط كثافة السكن Average Housing Density	كثافة السكن Housing Density										نوع التجمع
		المجموع Total		+3		2.99 - 2.00		1.99 - 1.00		اقل من 1 Less Than 1		
		نسبة %	عدد No.	نسبة %	عدد No.	نسبة %	عدد No.	نسبة %	عدد No.	نسبة %	عدد No.	
Palestinian Territory	1.6	100	629,253	12.8	80,822	26.4	166,161	44.0	276,826	16.8	105,444	الأراضي الفلسطينية
Urban	1.6	100	463,741	12.2	56,438	26.2	121,360	44.4	206,057	17.2	79,886	حضر
Rural	1.6	100	109,886	13.3	14,655	25.0	27,462	44.6	49,051	17.0	18,718	ريف
Camps	1.8	100	55,626	17.5	9,729	31.2	17,339	39.0	21,718	12.3	6,840	مخيمات

جدول 31: الأسر في الأراضي الفلسطينية* التي يتوفر لديها السلع المعمرة حسب كثافة السكن ونوع التجمع، 2007

Table 31: Households in Palestinian Territory* Which Have Durable Goods by Housing Density and Type of Locality, 2007

Type of Locality and Durable Goods	Housing Density				كثافة السكن						نوع التجمع السلع المعمرة
	المجموع Total		+3		2.99 - 2.00		1.99 - 1.00		اقل من 1 Less Than 1		
	نسبة %	عدد No.	نسبة %	عدد No.	نسبة %	عدد No.	نسبة %	عدد No.	نسبة %	عدد No.	
Palestinian Territory											الأراضي الفلسطينية
Private Car	100	108,952	6.9	7,503	22.3	24,324	53.4	58,228	17.3	18,897	سيارة خصوصي
Refrigerator	100	535,072	12.2	65,208	26.7	143,122	45.5	243,694	15.5	83,048	ثلاجة كهربائية
Solar Boiler	100	387,670	9.8	38,177	25.9	100,393	47.5	184,073	16.8	65,027	سخان شمسي
Central Heating	100	17,073	3.4	589	11.6	1,985	50.6	8,633	34.4	5,866	تدفئة مركزية
Vacuumm Cleaner	100	163,812	4.7	7,676	19.8	32,414	54.9	89,860	20.7	33,862	مكنسة كهربائية
Gas Cooker/ Electricity	100	570,670	12.8	73,121	26.6	151,532	44.9	255,958	15.8	90,059	طباخ غاز/ كهرباء
Microwave	100	124,971	4.9	6,079	19.3	24,109	54.1	67,560	21.8	27,223	ميكرويف
Washing Machine	100	528,291	12.5	66,086	27.1	143,177	45.5	240,615	14.8	78,413	غسالة ملابس
Home Library	100	115,993	6.2	7,196	22.0	25,478	53.5	62,033	18.4	21,286	مكتبة منزلية
Radio/ Recorder	100	417,137	11.2	46,797	25.8	107,808	46.6	194,469	16.3	68,063	راديو/ مسجل
T.V.	100	542,675	12.6	68,573	26.9	145,745	45.3	245,766	15.2	82,591	تلفزيون
Video/DVD	100	113,515	6.2	7,027	19.8	22,528	52.5	59,576	21.5	24,384	فيديو/ DVD
Satellite/ Dish	100	472,171	11.4	53,819	26.6	125,744	46.7	220,412	15.3	72,196	صحن لاقط
Phone Line	100	247,831	8.0	19,737	23.9	59,208	50.3	124,646	17.9	44,240	خط هاتف
Urban											حضر
Private Car	100	83,215	6.3	5,267	21.6	17,973	54.0	44,934	18.1	15,041	سيارة خصوصي
Refrigerator	100	385,156	11.6	44,778	26.4	101,493	46.0	177,322	16.0	61,563	ثلاجة كهربائية
Solar Boiler	100	281,018	9.5	26,629	25.5	71,550	47.8	134,379	17.2	48,460	سخان شمسي
Central Heating	100	14,445	3.1	453	11.3	1,639	51.1	7,381	34.4	4,972	تدفئة مركزية
Vacuumm Cleaner	100	133,025	4.7	6,190	19.5	25,946	54.8	72,836	21.1	28,053	مكنسة كهربائية
Gas Cooker/ Electricity	100	409,190	12.2	49,784	26.2	107,194	45.4	185,716	16.3	66,496	طباخ غاز/ كهرباء
Microwave	100	94,934	4.5	4,280	18.6	17,630	54.5	51,695	22.5	21,329	ميكرويف
Washing Machine	100	381,627	11.9	45,397	26.7	101,724	46.1	175,764	15.4	58,742	غسالة ملابس
Home Library	100	86,418	5.6	4,852	21.0	18,109	53.9	46,593	19.5	16,864	مكتبة منزلية
Radio/ Recorder	100	305,200	10.6	32,268	25.4	77,614	47.2	143,945	16.8	51,373	راديو/ مسجل
T.V.	100	389,874	12.0	46,692	26.4	103,069	45.8	178,742	15.7	61,371	تلفزيون
Video/DVD	100	82,304	5.5	4,548	18.8	15,496	53.1	43,694	22.6	18,566	فيديو/ DVD
Satellite/ Dish	100	341,365	10.8	36,699	26.1	89,150	47.2	161,257	15.9	54,259	صحن لاقط
Phone Line	100	184,746	7.5	13,767	23.1	42,625	50.7	93,738	18.7	34,616	خط هاتف

جدول 31 (تابع): الأسر في الأراضي الفلسطينية* التي يتوفر لديها السلع المعمرة حسب كثافة السكن ونوع التجمع، 2007

Table 31 (Cont.): Households in Palestinian Territory* Which Have Durable Goods by Housing Density and Type of Locality, 2007

Type of Locality and Durable Goods	Housing Density								كثافة السكن		نوع التجمع السلع المعمرة
	المجموع Total		+3		2.99 - 2.00		1.99 - 1.00		اقل من 1 Less Than 1		
	نسبة %	عدد No.	نسبة %	عدد No.	نسبة %	عدد No.	نسبة %	عدد No.	نسبة %	عدد No.	
Rural											ريف
Private Car	100	21,438	8.2	1,759	23.4	5,012	52.4	11,238	16.0	3,429	سيارة خصوصي
Refrigerator	100	98,747	11.8	11,604	25.6	25,240	46.6	46,025	16.1	15,878	ثلاجة كهربائية
Solar Boiler	100	71,422	8.7	6,236	24.5	17,489	49.2	35,123	17.6	12,574	سخان شمسي
Central Heating	100	2,041	2.3	47	9.5	193	48.5	990	39.7	811	تدفئة مركزية
Vacuumm Cleaner	100	23,783	4.2	1,007	19.1	4,541	55.9	13,306	20.7	4,929	مكنسة كهربائية
Gas Cooker/ Electricity	100	106,500	12.8	13,651	25.4	27,033	45.6	48,609	16.2	17,207	طباخ غاز/ كهرباء
Microwave	100	20,915	4.8	998	18.5	3,860	54.2	11,341	22.5	4,716	ميكرويف
Washing Machine	100	96,132	12.2	11,722	26.0	25,011	46.6	44,780	15.2	14,619	غسالة ملابس
Home Library	100	19,855	6.3	1,255	22.2	4,405	54.5	10,817	17.0	3,378	مكتبة منزلية
Radio/ Recorder	100	73,752	11.5	8,502	24.6	18,168	47.1	34,747	16.7	12,335	راديو/ مسجل
T.V.	100	100,463	12.5	12,606	25.8	25,891	46.1	46,326	15.6	15,640	تلفزيون
Video/DVD	100	24,254	7.0	1,697	20.8	5,055	51.8	12,555	20.4	4,947	فيديو/ DVD
Satellite/ Dish	100	85,627	11.0	9,458	25.5	21,793	47.8	40,924	15.7	13,452	صحن لاقط
Phone Line	100	42,081	7.7	3,238	23.5	9,882	51.4	21,645	17.4	7,316	خط هاتف
Camps											مخيمات
Private Car	100	4,299	11.1	477	31.1	1,339	47.8	2,056	9.9	427	سيارة خصوصي
Refrigerator	100	51,169	17.2	8,826	32.0	16,389	39.8	20,347	11.0	5,607	ثلاجة كهربائية
Solar Boiler	100	35,230	15.1	5,312	32.2	11,354	41.4	14,571	11.3	3,993	سخان شمسي
Central Heating	100	587	15.2	89	26.1	153	44.6	262	14.1	83	تدفئة مركزية
Vacuumm Cleaner	100	7,004	6.8	479	27.5	1,927	53.1	3,718	12.6	880	مكنسة كهربائية
Gas Cooker/ Electricity	100	54,980	17.6	9,686	31.5	17,305	39.3	21,633	11.6	6,356	طباخ غاز/ كهرباء
Microwave	100	9,122	8.8	801	28.7	2,619	49.6	4,524	12.9	1,178	ميكرويف
Washing Machine	100	50,532	17.7	8,967	32.5	16,442	39.7	20,071	10.0	5,052	غسالة ملابس
Home Library	100	9,720	11.2	1,089	30.5	2,964	47.6	4,623	10.7	1,044	مكتبة منزلية
Radio/ Recorder	100	38,185	15.8	6,027	31.5	12,026	41.3	15,777	11.4	4,355	راديو/ مسجل
T.V.	100	52,338	17.7	9,275	32.1	16,785	39.5	20,698	10.7	5,580	تلفزيون
Video/DVD	100	6,957	11.2	782	28.4	1,977	47.8	3,327	12.5	871	فيديو/ DVD
Satellite/ Dish	100	45,179	17.0	7,662	32.8	14,801	40.4	18,231	9.9	4,485	صحن لاقط
Phone Line	100	21,004	13.0	2,732	31.9	6,701	44.1	9,263	11.0	2,308	خط هاتف

* Data exclude those parts of Jerusalem which were annexed by Israel in 1967.

* البيانات لا تشمل ذلك الجزء من محافظة القدس والذي ضمته إسرائيل عنوة بعيد احتلالها للضفة الغربية عام 1967

جدول 32: الأسر في الأراضي الفلسطينية* حسب حيازة المسكن وكثافة السكن ونوع التجمع، 2007

Table 32: Households in Palestinian Territory* by Tenure of Housing Unit, Housing Density and Type of Locality, 2007

Type of Locality and Tenure of Housing Unit	Housing Density										نوع التجمع وحيازة المسكن
	كثافة السكن										
	المجموع		+3		2.99 - 2.00		1.99 - 1.00		اقل من 1		
	Total								Less Than 1		
	نسبة	عدد	نسبة	عدد	نسبة	عدد	نسبة	عدد	نسبة	عدد	
	%	No.	%	No.	%	No.	%	No.	%	No.	
Palestinian Territory											الأراضي الفلسطينية
Owned	100	473,795	12.6	59,766	27.0	127,800	45.0	213,316	15.4	72,913	ملك
Rented Unfurnished	100	46,628	12.1	5,662	22.7	10,567	45.9	21,419	19.3	8,980	مستأجر غير مفروش
Rented Furnished	100	4,242	15.6	660	23.9	1,013	41.9	1,778	18.6	791	مستأجر مفروش
Without Payment	100	46,564	17.5	8,134	26.1	12,147	41.4	19,290	15.0	6,993	دون مقابل
For Work	100	1,917	24.5	469	29.1	558	35.3	676	11.2	214	مقابل عمل
Other	100	1,148	23.9	274	28.0	322	35.7	410	12.4	142	أخرى
Not Stated	100	10,256	0.8	78	1.4	148	2.9	302	94.9	9,728	غير مبين
Total	100	584,550	12.8	75,043	26.1	152,555	44.0	257,191	17.1	99,761	المجموع
Urban											حضر
Owned	100	329,477	11.9	39,146	26.7	87,900	45.6	150,405	15.8	52,026	ملك
Rented Unfurnished	100	39,001	11.1	4,316	22.1	8,625	46.7	18,197	20.2	7,863	مستأجر غير مفروش
Rented Furnished	100	3,403	14.5	492	23.0	782	43.0	1,462	19.6	667	مستأجر مفروش
Without Payment	100	36,773	16.9	6,215	26.4	9,706	41.7	15,318	15.0	5,534	دون مقابل
For Work	100	1,273	19.8	252	28.6	364	38.5	490	13.1	167	مقابل عمل
Other	100	902	21.0	189	29.6	267	37.1	335	12.3	111	أخرى
Not Stated	100	8,209	0.6	49	1.3	110	2.6	215	95.4	7,835	غير مبين
Total	100	419,038	12.1	50,659	25.7	107,754	44.5	186,422	17.7	74,203	المجموع

جدول 32 (تابع): الأسر في الأراضي الفلسطينية* حسب حيازة المسكن وكثافة السكن ونوع التجمع، 2007

Table 32 (Cont.): Households in Palestinian Territory* by Tenure of Housing Unit, Housing Density and Type of Locality, 2007

Type of Locality and Tenure of Housing Unit	كثافة السكن										نوع التجمع وحيازة المسكن
	المجموع Total		+3		2.99 - 2.00		1.99 - 1.00		اقل من 1 Less Than 1		
	نسبة %	عدد No.	نسبة %	عدد No.	نسبة %	عدد No.	نسبة %	عدد No.	نسبة %	عدد No.	
Rural											ريف
Owned	100	95,782	12.8	12,253	25.5	24,464	45.7	43,820	15.9	15,245	ملك
Rented Unfurnished	100	4,516	16.3	738	23.5	1,062	43.4	1,960	16.7	756	مستأجر غير مفروش
Rented Furnished	100	541	18.5	100	23.7	128	40.7	220	17.2	93	مستأجر مفروش
Without Payment	100	6,758	19.0	1,282	23.4	1,584	41.0	2,774	16.5	1,118	دون مقابل
For Work	100	543	35.2	191	28.7	156	29.1	158	7.0	38	مقابل عمل
Other	100	198	35.9	71	21.2	42	30.3	60	12.6	25	أخرى
Not Stated	100	1,548	1.3	20	1.7	26	3.8	59	93.2	1,443	غير مبين
Total	100	109,886	13.3	14,655	25.0	27,462	44.6	49,051	17.0	18,718	المجموع
Camps											مخيمات
Owned	100	48,536	17.2	8,367	31.8	15,436	39.3	19,091	11.6	5,642	ملك
Rented Unfurnished	100	3,111	19.5	608	28.3	880	40.6	1,262	11.6	361	مستأجر غير مفروش
Rented Furnished	100	298	22.8	68	34.6	103	32.2	96	10.4	31	مستأجر مفروش
Without Payment	100	3,033	21.0	637	28.3	857	39.5	1,198	11.2	341	دون مقابل
For Work	100	101	25.7	26	37.6	38	27.7	28	8.9	9	مقابل عمل
Other	100	48	29.2	14	27.1	13	31.3	15	12.5	6	أخرى
Not Stated	100	499	1.8	9	2.4	12	5.6	28	90.2	450	غير مبين
Total	100	55,626	17.5	9,729	31.2	17,339	39.0	21,718	12.3	6,840	المجموع

* Data exclude those parts of Jerusalem which were annexed by Israel in 1967.

* البيانات لا تشمل ذلك الجزء من محافظة القدس والذي ضمته إسرائيل عنوة بعيد احتلالها للضفة الغربية عام 1967

جدول 33: الأسر في الأراضي الفلسطينية حسب نوع المسكن وكثافة السكن ونوع التجمع، 2007

Table 33: Households in Palestinian Territory by Type of Housing Unit, Housing Density and Type of Locality, 2007

Type of Locality and Type of Housing Unit	Housing Densityكثافة السكن										نوع التجمع و نوع المسكن
	المجموع Total		+3		2.99 - 2.00		1.99 - 1.00		اقل من 1 Less Than 1		
	نسبة %	عدد No.	نسبة %	عدد No.	نسبة %	عدد No.	نسبة %	عدد No.	نسبة %	عدد No.	
Palestinian Territoryالأراضي الفلسطينية											
Villaفيلا	100	10,160	4.6	467	19.3	1,961	47.6	4,837	28.5	2,895	
Houseدار	100	257,610	15.8	40,693	29.9	77,016	41.6	107,263	12.7	32,638	
Apartmentشقة	100	351,915	10.6	37,168	24.5	86,233	46.5	163,511	18.5	65,003	
Separate Roomغرفة مستقلة	100	1,382	37.7	521	16.6	229	45.7	632	-	-	
Tentخيمة	100	1,193	80.5	960	13.6	162	5.9	70	0.1	1	
Marginalبراكية	100	1,847	48.1	888	25.6	473	22.2	410	4.1	76	
Otherأخرى	100	221	46.2	102	23.1	51	20.8	46	10.0	22	
Not Statedغير مبين	100	4,925	0.5	23	0.7	36	1.2	57	97.6	4,809	
Totalالمجموع	100	629,253	12.8	80,822	26.4	166,161	44.0	276,826	16.8	105,444	
Urbanحضر											
Villaفيلا	100	7,753	4.2	324	18.6	1,441	48.5	3,763	28.7	2,225	
Houseدار	100	169,458	15.7	26,531	30.2	51,125	41.8	70,804	12.4	20,998	
Apartmentشقة	100	280,281	10.1	28,439	24.4	68,276	46.6	130,711	18.9	52,855	
Separate Roomغرفة مستقلة	100	1,022	40.3	412	17.4	178	42.3	432	-	-	
Tentخيمة	100	377	78.0	294	12.7	48	9.3	35	-	-	
Marginalبراكية	100	892	40.9	365	25.4	227	27.0	241	6.6	59	
Otherأخرى	100	141	38.3	54	28.4	40	22.0	31	11.3	16	
Not Statedغير مبين	100	3,817	0.5	19	0.7	25	1.0	40	97.8	3,733	
Totalالمجموع	100	463,741	12.2	56,438	26.2	121,360	44.4	206,057	17.2	79,886	

جدول 33 (تابع): الأسر في الأراضي الفلسطينية حسب نوع المسكن وكثافة السكن ونوع التجمع، 2007

Table 33 (Cont.): Households in Palestinian Territory by Type of Housing Unit, Housing Density and Type of Locality, 2007

Type of Locality and Type of Housing Unit	Housing Density										نوع التجمع و نوع المسكن
	المجموع Total		+3		2.99 - 2.00		1.99 - 1.00		اقل من 1 Less Than 1		
	نسبة %	عدد No.	نسبة %	عدد No.	نسبة %	عدد No.	نسبة %	عدد No.	نسبة %	عدد No.	
Rural											ريف
Villa	100	1,777	3.3	58	17.4	309	46.6	828	32.8	582	فيلا
House	100	62,394	14.0	8,738	27.7	17,285	43.9	27,393	14.4	8,978	دار
Apartment	100	42,723	10.6	4,544	22.1	9,445	47.8	20,422	19.5	8,312	شقة
Separate Room	100	322	28.3	91	14.6	47	57.1	184	-	-	غرفة مستقلة
Tent	100	814	81.6	664	14.0	114	4.3	35	0.1	1	خيمة
Marginal	100	932	54.9	512	26.1	243	17.4	162	1.6	15	براكية
Other	100	71	62.0	44	15.5	11	16.9	12	5.6	4	أخرى
Not Stated	100	853	0.5	4	0.9	8	1.8	15	96.8	826	غير مبين
Total	100	109,886	13.3	14,655	25.0	27,462	44.6	49,051	17.0	18,718	المجموع
Camps											مخيمات
Villa	100	630	13.5	85	33.5	211	39.0	246	14.0	88	فيلا
House	100	25,758	21.1	5,424	33.4	8,606	35.2	9,066	10.3	2,662	دار
Apartment	100	28,911	14.5	4,185	29.4	8,512	42.8	12,378	13.3	3,836	شقة
Separate Room	100	38	47.4	18	10.5	4	42.1	16	-	-	غرفة مستقلة
Tent	100	2	100.0	2	-	-	-	-	-	-	خيمة
Marginal	100	23	47.8	11	13.0	3	30.4	7	8.7	2	براكية
Other	100	9	44.4	4	-	-	33.3	3	22.2	2	أخرى
Not Stated	100	255	-	-	1.2	3	0.8	2	98.0	250	غير مبين
Total	100	55,626	17.5	9,729	31.2	17,339	39.0	21,718	12.3	6,840	المجموع

جدول 34: الأسر في الأراضي الفلسطينية حسب الحالة التعليمية لرب الأسرة وكثافة السكن ونوع التجمع، 2007

Table 34: Households in Palestinian Territory by Educational Attainment of Head of Household, Housing Density and Type of Locality, 2007

Type of Locality and Educational Attainment of Head of Household	Housing Density								كثافة السكن		نوع التجمع والحالة التعليمية لرب الأسرة
	المجموع Total		+3		2.00 - 2.99		1.00 - 1.99		اقل من 1 Less Than 1		
	نسبة %	عدد No.	نسبة %	عدد No.	نسبة %	عدد No.	نسبة %	عدد No.	نسبة %	عدد No.	
Palestinian Territory											الأراضي الفلسطينية
Illiterate	100	46,785	11.3	5,297	17.7	8,301	39.5	18,496	31.4	14,691	أمي
Read & Write only	100	64,361	19.0	12,239	28.5	18,353	37.5	24,112	15.0	9,657	ملم
Elementary	100	123,924	17.6	21,755	31.1	38,544	40.3	49,997	11.0	13,628	ابتدائي
Preparatory	100	151,659	13.7	20,770	29.1	44,089	45.2	68,552	12.0	18,248	اعدادي
Secondary	100	102,919	11.5	11,833	27.4	28,211	46.9	48,265	14.2	14,610	ثانوي
Associated Diploma	100	40,512	9.2	3,737	26.5	10,734	49.7	20,119	14.6	5,922	دبلوم متوسط
Bachelor	100	71,679	6.0	4,310	20.6	14,746	53.1	38,065	20.3	14,558	بكالوريوس
Higher Diploma	100	2,193	5.9	130	20.9	459	53.3	1,168	19.9	436	دبلوم عالي
Master	100	9,287	3.9	358	16.9	1,572	56.7	5,262	22.6	2,095	ماجستير
Ph.D	100	3,454	2.4	82	14.1	488	57.7	1,992	25.8	892	دكتوراه
Not Stated	100	2,862	9.3	266	20.8	596	21.9	628	47.9	1,372	غير مبين
Total	100	619,635	13.0	80,777	26.8	166,093	44.6	276,656	15.5	96,109	المجموع
Urban											حضر
Illiterate	100	30,763	11.1	3,410	18.1	5,579	39.2	12,046	31.6	9,728	أمي
Read & Write only	100	46,578	18.7	8,724	28.8	13,430	37.3	17,376	15.1	7,048	ملم
Elementary	100	90,529	17.1	15,442	31.2	28,263	40.6	36,729	11.2	10,095	ابتدائي
Preparatory	100	108,789	13.2	14,320	29.1	31,684	45.7	49,734	12.0	13,051	اعدادي
Secondary	100	77,888	10.8	8,382	27.1	21,138	47.4	36,903	14.7	11,465	ثانوي
Associated Diploma	100	29,342	8.2	2,401	25.0	7,331	50.9	14,938	15.9	4,672	دبلوم متوسط
Bachelor	100	56,987	5.4	3,086	19.9	11,315	53.6	30,538	21.1	12,048	بكالوريوس
Higher Diploma	100	1,727	5.7	98	19.8	342	54.4	940	20.1	347	دبلوم عالي
Master	100	7,672	3.4	258	16.3	1,248	56.5	4,337	23.8	1,829	ماجستير
Ph.D	100	3,056	1.9	59	13.5	413	58.6	1,791	25.9	793	دكتوراه
Not Stated	100	2,663	9.0	240	21.3	568	21.9	582	47.8	1,273	غير مبين
Total	100	455,994	12.4	56,420	26.6	121,311	45.2	205,914	15.9	72,349	المجموع

جدول 34 (تابع): الأسر في الأراضي الفلسطينية حسب الحالة التعليمية لرب الأسرة وكثافة السكن ونوع التجمع، 2007

Table 34 (Cont.): Households in Palestinian Territory by Educational Attainment of Head of Household, Housing Density and Type of Locality, 2007

Type of Locality and Educational Attainment of Head of Household	Housing Density										نوع التجمع والحالة التعليمية لرب الأسرة
	المجموع Total		+3		2.00 - 2.99		1.00 - 1.99		اقل من 1 Less Than 1		
	نسبة %	عدد No.	نسبة %	عدد No.	نسبة %	عدد No.	نسبة %	عدد No.	نسبة %	عدد No.	
Rural											ريف
Illiterate	100	11,281	13.0	1,465	17.1	1,924	40.0	4,511	30.0	3,381	أمي
Read & Write only	100	12,666	18.6	2,353	27.0	3,419	39.3	4,981	15.1	1,913	ملم
Elementary	100	23,557	17.3	4,082	28.8	6,788	42.1	9,910	11.8	2,777	ابتدائي
Preparatory	100	28,261	12.9	3,633	26.5	7,486	46.7	13,207	13.9	3,935	اعدادي
Secondary	100	14,997	11.3	1,698	25.3	3,787	48.5	7,272	14.9	2,240	ثانوي
Associated Diploma	100	6,989	10.4	727	27.9	1,950	49.2	3,441	12.5	871	دبلوم متوسط
Bachelor	100	8,906	6.5	581	20.2	1,797	53.2	4,734	20.1	1,794	بكالوريوس
Higher Diploma	100	279	5.0	14	20.1	56	51.6	144	23.3	65	دبلوم عالي
Master	100	1,108	4.2	47	17.1	190	58.9	653	19.7	218	ماجستير
Ph.D	100	261	3.1	8	11.1	29	55.2	144	30.7	80	دكتوراه
Not Stated	100	153	13.7	21	15.0	23	21.6	33	49.7	76	غير مبين
Total	100	108,458	13.5	14,629	25.3	27,449	45.2	49,030	16.0	17,350	المجموع
Camps											مخيمات
Illiterate	100	4,741	8.9	422	16.8	798	40.9	1,939	33.4	1,582	أمي
Read & Write only	100	5,117	22.7	1,162	29.4	1,504	34.3	1,755	13.6	696	ملم
Elementary	100	9,838	22.7	2,231	35.5	3,493	34.1	3,358	7.7	756	ابتدائي
Preparatory	100	14,609	19.3	2,817	33.7	4,919	38.4	5,611	8.6	1,262	اعدادي
Secondary	100	10,034	17.5	1,753	32.7	3,286	40.8	4,090	9.0	905	ثانوي
Associated Diploma	100	4,181	14.6	609	34.8	1,453	41.6	1,740	9.1	379	دبلوم متوسط
Bachelor	100	5,786	11.1	643	28.2	1,634	48.3	2,793	12.4	716	بكالوريوس
Higher Diploma	100	187	9.6	18	32.6	61	44.9	84	12.8	24	دبلوم عالي
Master	100	507	10.5	53	26.4	134	53.6	272	9.5	48	ماجستير
Ph.D	100	137	10.9	15	33.6	46	41.6	57	13.9	19	دكتوراه
Not Stated	100	46	10.9	5	10.9	5	28.3	13	50.0	23	غير مبين
Total	100	55,183	17.6	9,728	31.4	17,333	39.3	21,712	11.6	6,410	المجموع

جدول 35: الأسر في الأراضي الفلسطينية* حسب المصدر الرئيسي للطاقة المستخدمة في الطبخ ونوع التجمع، 2007

Table 35: Households in Palestinian Territory* by Main Source of Energy for Cooking and Type of Locality, 2007

Type of Locality	المصدر الرئيسي للطاقة المستخدمة في الطبخ														نوع التجمع
	Main Source of Energy for Cooking														
	المجموع		غير مبين		أخرى		حطب		كهرباء		كاز		غاز		
	Total		Not Stated		Other		Wood		Electricity		Kerosene		Gas		
	نسبة	عدد	نسبة	عدد	نسبة	عدد	نسبة	عدد	نسبة	عدد	نسبة	عدد	نسبة	عدد	
	%	No.	%	No.	%	No.	%	No.	%	No.	%	No.	%	No.	
Palestinian Territory	100	584,550	1.6	9,590	0.1	849	1.3	7,514	0.2	1,123	0.2	1,196	96.5	564,278	الأراضي الفلسطينية
Urban	100	419,038	1.8	7,661	0.1	458	1.0	4,208	0.2	856	0.2	705	96.7	405,150	حضر
Rural	100	109,886	1.3	1,463	0.3	290	2.8	3,084	0.1	114	0.3	378	95.2	104,557	ريف
Camps	100	55,626	0.8	466	0.2	101	0.4	222	0.3	153	0.2	113	98.1	54,571	مخيمات

* Data exclude those parts of Jerusalem which were annexed by Israel in 1967.

* البيانات لا تشمل ذلك الجزء من محافظة القدس والذي ضمته إسرائيل عنوة بعيد احتلالها للضفة الغربية عام 1967

جدول 36: الأسر في الأراضي الفلسطينية* حسب المصدر الرئيسي للطاقة المستخدمة في التدفئة ونوع التجمع، 2007

Table 36: Households in Palestinian Territory* by Main Source of Energy for Heating and Type of Locality, 2007

Type of Locality	المصدر الرئيسي للطاقة المستخدمة في التدفئة																				نوع التجمع
	المجموع		غير مبين		أخرى		سولار		فحم		حطب		كهرباء		كاز		غاز		لا يوجد		
	Total		Not Stated		Other		Diesel		Coal		Wood		Electricity		Kerosene		Gas		No Heating		
	نسبة	عدد	نسبة	عدد	نسبة	عدد	نسبة	عدد	نسبة	عدد	نسبة	عدد	نسبة	عدد	نسبة	عدد	نسبة	عدد	نسبة	عدد	
	%	No.	%	No.	%	No.	%	No.	%	No.	%	No.	%	No.	%	No.	%	No.	%	No.	
Palestinian Territory	100	584,550	2.0	11,729	0.4	2,429	0.9	5,222	3.1	18,127	16.9	98,921	23.7	138,715	3.0	17,824	27.6	161,371	22.3	130,212	الأراضي الفلسطينية
Urban	100	419,038	2.2	9,184	0.4	1,700	1.1	4,591	2.6	10,809	14.5	60,580	24.4	102,280	3.1	12,853	28.6	120,047	23.1	96,994	حضر
Rural	100	109,886	1.7	1,861	0.5	514	0.5	578	6.2	6,812	32.5	35,704	14.2	15,624	3.4	3,696	29.0	31,823	12.1	13,274	ريف
Camps	100	55,626	1.2	684	0.4	215	0.1	53	0.9	506	4.7	2,637	37.4	20,811	2.3	1,275	17.1	9,501	35.9	19,944	مخيمات

* Data exclude those parts of Jerusalem which were annexed by Israel in 1967.

* البيانات لا تشمل ذلك الجزء من محافظة القدس والذي ضمته إسرائيل عنوة بعد احتلالها للضفة الغربية عام 1967

جدول 37: الأسر في الأراضي الفلسطينية* التي يتوفر لديها السلع المعمرة ونوع التجمع، 2007

Table 37: Households in Palestinian Territory* Which Have Durable Goods and Type of Locality, 2007

Durable Goods		نوع التجمع			الأراضي الفلسطينية Palestinian Territory	السلع المعمرة	
		مخيمات Camps	ريف Rural	حضر Urban			
Private Car	No.	4,299	21,438	83,215	108,952	عدد	سيارة خصوصية
	%	7.7	19.5	19.9	18.6	نسبة	
Refrigerator	No.	51,169	98,747	385,156	535,072	عدد	ثلاجة كهربائية
	%	92.0	89.9	91.9	91.5	نسبة	
Solar Boiler	No.	35,230	71,422	281,018	387,670	عدد	سخان شمسي
	%	63.3	65.0	67.1	66.3	نسبة	
Central Heating	No.	587	2,041	14,445	17,073	عدد	تدفئة مركزية
	%	1.1	1.9	3.4	2.9	نسبة	
Vacuumm Cleaner	No.	7,004	23,783	133,025	163,812	عدد	مكنسة كهربائية
	%	12.6	21.6	31.7	28.0	نسبة	
Gas Cooker/ Electricity	No.	54,980	106,500	409,190	570,670	عدد	طباخ غاز/ كهرباء
	%	98.8	96.9	97.6	97.6	نسبة	
Microwave	No.	9,122	20,915	94,934	124,971	عدد	ميكرويف
	%	16.4	19.0	22.7	21.4	نسبة	
Washing Machine	No.	50,532	96,132	381,627	528,291	عدد	غسالة ملابس
	%	90.8	87.5	91.1	90.4	نسبة	
Home Library	No.	9,720	19,855	86,418	115,993	عدد	مكتبة منزلية
	%	17.5	18.1	20.6	19.8	نسبة	
Radio/ Recorder	No.	38,185	73,752	305,200	417,137	عدد	راديو/ مسجل
	%	68.6	67.1	72.8	71.4	نسبة	
T.V.	No.	52,338	100,463	389,874	542,675	عدد	تلفزيون
	%	94.1	91.4	93.0	92.8	نسبة	
Video/DVD	No.	6,957	24,254	82,304	113,515	عدد	فيديو/ DVD
	%	12.5	22.1	19.6	19.4	نسبة	
Satellite/ Dish	No.	45,179	85,627	341,365	472,171	عدد	صحن لاقط
	%	81.2	77.9	81.5	80.8	نسبة	
Phone Line	No.	21,004	42,081	184,746	247,831	عدد	خط هاتف
	%	37.8	38.3	44.1	42.4	نسبة	

* Data exclude those parts of Jerusalem which were annexed by Israel in 1967.

* البيانات لا تشمل ذلك الجزء من محافظة القدس والذي ضمته إسرائيل عنوة بعيد احتلالها للضفة الغربية عام 1967

جدول 38: الأسر في الأراضي الفلسطينية* التي يتوفر لديها السلع المعمرة حسب نوع المسكن ونوع التجمع، 2007

Table 38: Households in Palestinian Territory* Which Have Durable Goods by Type of Housing Unit and Type of Locality, 2007

Type of Locality and Durable Goods		Type of Housing Unit								نوع المسكن		نوع التجمع والسلع المعمرة	
		المجموع	غير مبين	أخرى	براكية	خيمة	غرفة مستقلة	شقة	دار	فيلا			
		Total	Not Stated	Other	Marginal	Tent	Separate Room	Apartment	House	Villa			
Palestinian Territory													
	Private Car	No.	108,952	24	22	111	51	6	65,894	38,519	4,325	عدد	الاراضي الفلسطينية
		%	18.6	0.5	10.4	6.3	4.5	0.8	20.1	16.2	44.1	نسبة	سيارة خصوصية
Refrigerator	No.	535,072	148	114	729	109	247	304,484	219,509	9,732	عدد	ثلاجة كهربائية	
	%	91.5	3.1	53.8	41.7	9.5	31.5	92.9	92.1	99.3	نسبة		
Solar Boiler	No.	387,670	94	67	174	9	9	223,838	155,131	8,348	عدد	سخان شمسي	
	%	66.3	2.0	31.6	9.9	0.8	1.1	68.3	65.1	85.2	نسبة		
Central Heating	No.	17,073	5	1	-	-	2	11,086	4,241	1,738	عدد	تدفئة مركزية	
	%	2.9	0.1	0.5	-	-	0.3	3.4	1.8	17.7	نسبة		
Vacuumm Cleaner	No.	163,812	35	9	13	1	7	109,021	49,289	5,437	عدد	مكنسة كهربائية	
	%	28.0	0.7	4.2	0.7	0.1	0.9	33.3	20.7	55.5	نسبة		
Gas Cooker/ Electricity	No.	570,670	366	156	1,108	466	619	322,718	235,481	9,756	عدد	طباخ غاز/ كهرباء	
	%	97.6	7.7	73.6	63.4	40.7	79.0	98.5	98.8	99.5	نسبة		
Microwave	No.	124,971	27	8	27	-	2	80,350	39,984	4,573	عدد	ميكرويف	
	%	21.4	0.6	3.8	1.5	-	0.3	24.5	16.8	46.7	نسبة		
Washing Machine	No.	528,291	142	115	694	92	126	301,971	215,442	9,709	عدد	غسالة ملابس	
	%	90.4	3.0	54.2	39.7	8.0	16.1	92.1	90.4	99.1	نسبة		
Home Library	No.	115,993	25	11	44	9	3	67,412	44,504	3,985	عدد	مكتبة منزلية	
	%	19.8	0.5	5.2	2.5	0.8	0.4	20.6	18.7	40.7	نسبة		
Radio/ Recorder	No.	417,137	99	135	933	538	250	240,580	166,427	8,175	عدد	راديو/ مسجل	
	%	71.4	2.1	63.7	53.3	47.0	31.9	73.4	69.8	83.4	نسبة		
T.V.	No.	542,675	172	125	984	302	258	308,766	222,457	9,611	عدد	تلفزيون	
	%	92.8	3.6	59.0	56.3	26.4	32.9	94.2	93.3	98.1	نسبة		
Video/DVD	No.	113,515	24	9	60	10	11	70,104	39,319	3,978	عدد	فيديو / DVD	
	%	19.4	0.5	4.2	3.4	0.9	1.4	21.4	16.5	40.6	نسبة		
Satellite/ Dish	No.	472,171	110	94	513	68	101	274,066	188,168	9,051	عدد	صحن لاقط	
	%	80.8	2.3	44.3	29.3	5.9	12.9	83.6	78.9	92.3	نسبة		
Phone Line	No.	247,831	63	35	63	1	21	147,672	93,405	6,571	عدد	خط هاتف	
	%	42.4	1.3	16.5	3.6	0.1	2.7	45.1	39.2	67.0	نسبة		

جدول 38 (تابع): الأسر في الأراضي الفلسطينية* التي تتوفر لديها السلع المعمرة حسب نوع المسكن ونوع التجمع، 2007

Table 38 (Cont.): Households in Palestinian Territory* Which Have Durable Goods by Type of Housing Unit and Type of Locality, 2007

Type of Locality and Durable Goods		نوع المسكن									نوع التجمع والسلع المعمرة		
		Type of Housing Unit											
		المجموع Total	غير مبين Not Stated	أخرى Other	براكية Marginal	خيمة Tent	غرفة مستقلة Separate Room	شقة Apartment	دار House	فيلا Villa			
Urban												حضر	
	Private Car	No.	83,215	19	13	45	27	4	54,415	25,276	3,416	عدد	سيارة خصوصية
		%	19.9	0.5	9.8	5.7	8.2	0.9	21.2	16.8	46.2	نسبة	
	Refrigerator	No.	385,156	99	83	347	45	138	238,592	138,518	7,334	عدد	ثلاجة كهربائية
		%	91.9	2.7	62.9	43.7	13.7	32.5	93.2	92.2	99.2	نسبة	
	Solar Boiler	No.	281,018	64	59	140	7	7	175,987	98,394	6,360	عدد	سخان شمسي
		%	67.1	1.7	44.7	17.6	2.1	1.7	68.7	65.5	86.0	نسبة	
	Central Heating	No.	14,445	5	1	-	-	2	9,854	3,211	1,372	عدد	تدفئة مركزية
		%	3.4	0.1	0.8	-	-	0.5	3.8	2.1	18.6	نسبة	
	Vacuumm Cleaner	No.	133,025	25	9	9	1	5	93,660	34,942	4,374	عدد	مكنسة كهربائية
		%	31.7	0.7	6.8	1.1	0.3	1.2	36.6	23.3	59.1	نسبة	
	Gas Cooker/ Electricity	No.	409,190	268	109	570	119	342	251,994	148,431	7,357	عدد	طباخ غاز/ كهرباء
		%	97.6	7.3	82.6	71.8	36.3	80.7	98.4	98.8	99.5	نسبة	
	Microwave	No.	94,934	22	5	14	-	2	65,370	25,952	3,569	عدد	ميكرويف
		%	22.7	0.6	3.8	1.8	-	0.5	25.5	17.3	48.3	نسبة	
	Washing Machine	No.	381,627	96	85	330	41	81	237,343	136,329	7,322	عدد	غسالة ملابس
		%	91.1	2.6	64.4	41.6	12.5	19.1	92.7	90.8	99.0	نسبة	
	Home Library	No.	86,418	17	6	26	2	2	54,788	28,452	3,125	عدد	مكتبة منزلية
		%	20.6	0.5	4.5	3.3	0.6	0.5	21.4	18.9	42.3	نسبة	
	Radio/ Recorder	No.	305,200	67	84	423	156	141	191,957	106,112	6,260	عدد	راديو/ مسجل
		%	72.8	1.8	63.6	53.3	47.6	33.3	75.0	70.7	84.7	نسبة	
	T.V.	No.	389,874	118	89	453	93	160	241,405	140,315	7,241	عدد	تلفزيون
		%	93.0	3.2	67.4	57.1	28.4	37.7	94.3	93.4	97.9	نسبة	
	Video/DVD	No.	82,304	17	7	22	7	8	55,101	24,129	3,013	عدد	فيديو/ DVD
		%	19.6	0.5	5.3	2.8	2.1	1.9	21.5	16.1	40.7	نسبة	
	Satellite/ Dish	No.	341,365	80	69	268	34	67	215,245	118,741	6,861	عدد	صحن لاقط
		%	81.5	2.2	52.3	33.8	10.4	15.8	84.0	79.1	92.8	نسبة	
	Phone Line	No.	184,746	45	25	51	1	13	119,801	59,731	5,079	عدد	خط هاتف
		%	44.1	1.2	18.9	6.4	0.3	3.1	46.8	39.8	68.7	نسبة	

جدول 38 (تابع): الأسر في الأراضي الفلسطينية* التي يتوفر لديها السلع المعمرة حسب نوع المسكن ونوع التجمع، 2007

Table 38 (Cont.) : Households in Palestinian Territory* Which Have Durable Goods by Type of Housing Unit and Type of Locality, 2007

Type of Locality and Durable Goods		Type of Housing Unit								نوع المسكن		نوع التجمع والسلع المعمرة	
		المجموع	غير مبين	أخرى	براكية	خيمة	غرفة مستقلة	شقة	دار	فيلا			
		Total	Not Stated	Other	Marginal	Tent	Separate Room	Apartment	House	Villa			
Rural													ريف
Private Car	No.	21,438	4	9	65	24	1	8,907	11,590	838	عدد		سيارة خصوصية
	%	19.5	0.5	12.7	7.0	2.9	0.3	20.8	18.6	47.2	نسبة		
Refrigerator	No.	98,747	40	25	371	63	94	39,229	57,154	1,771	عدد		ثلاجة كهربائية
	%	89.9	4.7	35.2	39.8	7.7	29.2	91.8	91.6	99.7	نسبة		
Solar Boiler	No.	71,422	23	3	28	2	-	29,765	40,042	1,559	عدد		سخان شمسي
	%	65.0	2.7	4.2	3.0	0.2	-	69.7	64.2	87.7	نسبة		
Central Heating	No.	2,041	-	-	-	-	-	894	789	358	عدد		تدفئة مركزية
	%	1.9	-	-	-	-	-	2.1	1.3	20.1	نسبة		
Vacuumm Cleaner	No.	23,783	8	-	4	-	2	10,570	12,243	956	عدد		مكنسة كهربائية
	%	21.6	0.9	-	0.4	-	0.6	24.7	19.6	53.8	نسبة		
Gas Cooker/ Electricity	No.	106,500	75	39	517	346	249	42,036	61,467	1,771	عدد		طباخ غاز/ كهرباء
	%	96.9	8.8	54.9	55.5	42.5	77.3	98.4	98.5	99.7	نسبة		
Microwave	No.	20,915	3	2	13	-	-	9,362	10,677	858	عدد		ميكرويف
	%	19.0	0.4	2.8	1.4	-	-	21.9	17.1	48.3	نسبة		
Washing Machine	No.	96,132	37	23	353	51	38	38,226	55,643	1,761	عدد		غسالة ملابس
	%	87.5	4.3	32.4	37.9	6.3	11.8	89.5	89.2	99.1	نسبة		
Home Library	No.	19,855	7	3	17	7	-	7,730	11,391	700	عدد		مكتبة منزلية
	%	18.1	0.8	4.2	1.8	0.9	-	18.1	18.3	39.4	نسبة		
Radio/ Recorder	No.	73,752	26	44	496	382	98	28,942	42,310	1,454	عدد		راديو/ مسجل
	%	67.1	3.0	62.0	53.2	46.9	30.4	67.7	67.8	81.8	نسبة		
T.V.	No.	100,463	45	28	518	208	78	39,821	58,007	1,758	عدد		تلفزيون
	%	91.4	5.3	39.4	55.6	25.6	24.2	93.2	93.0	98.9	نسبة		
Video/DVD	No.	24,254	6	1	38	3	1	10,756	12,566	883	عدد		فيديو/ DVD
	%	22.1	0.7	1.4	4.1	0.4	0.3	25.2	20.1	49.7	نسبة		
Satellite/ Dish	No.	85,627	23	19	239	34	28	34,827	48,817	1,640	عدد		صحن لاقط
	%	77.9	2.7	26.8	25.6	4.2	8.7	81.5	78.2	92.3	نسبة		
Phone Line	No.	42,081	12	4	9	-	7	16,700	24,149	1,200	عدد		خط هاتف
	%	38.3	1.4	5.6	1.0	-	2.2	39.1	38.7	67.5	نسبة		

جدول 38 (تابع): الأسر في الأراضي الفلسطينية* التي يتوفر لديها السلع المعمرة حسب نوع المسكن ونوع التجمع، 2007

Table 38 (Cont.) : Households in Palestinian Territory* Which Have Durable Goods by Type of Housing Unit and Type of Locality, 2007

Type of Locality and Durable Goods		Type of Housing Unit								نوع المسكن		نوع التجمع والسلع المعمرة	
		المجموع	غير مبين	أخرى	براكية	خيمة	غرفة مستقلة	شقة	دار	فيلا			
		Total	Not Stated	Other	Marginal	Tent	Separate Room	Apartment	House	Villa			
Camps													مخيمات
Private Car	No.	4,299	1	-	1	-	1	2,572	1,653	71	عدد	سيارة خصوصية	
	%	7.7	0.4	-	4.3	-	2.6	8.9	6.4	11.3	نسبة		
Refrigerator	No.	51,169	9	6	11	1	15	26,663	23,837	627	عدد	ثلاجة كهربائية	
	%	92.0	3.5	66.7	47.8	50.0	39.5	92.2	92.5	99.5	نسبة		
Solar Boiler	No.	35,230	7	5	6	-	2	18,086	16,695	429	عدد	سخان شمسي	
	%	63.3	2.7	55.6	26.1	-	5.3	62.6	64.8	68.1	نسبة		
Central Heating	No.	587	-	-	-	-	-	338	241	8	عدد	تدفئة مركزية	
	%	1.1	-	-	-	-	-	1.2	0.9	1.3	نسبة		
Vacuumm Cleaner	No.	7,004	2	-	-	-	-	4,791	2,104	107	عدد	مكنسة كهربائية	
	%	12.6	0.8	-	-	-	-	16.6	8.2	17.0	نسبة		
Gas Cooker/ Electricity	No.	54,980	23	8	21	1	28	28,688	25,583	628	عدد	طباخ غاز/ كهرباء	
	%	98.8	9.0	88.9	91.3	50.0	73.7	99.2	99.3	99.7	نسبة		
Microwave	No.	9,122	2	1	-	-	-	5,618	3,355	146	عدد	ميكرويف	
	%	16.4	0.8	11.1	-	-	-	19.4	13.0	23.2	نسبة		
Washing Machine	No.	50,532	9	7	11	-	7	26,402	23,470	626	عدد	غسالة ملابس	
	%	90.8	3.5	77.8	47.8	-	18.4	91.3	91.1	99.4	نسبة		
Home Library	No.	9,720	1	2	1	-	1	4,894	4,661	160	عدد	مكتبة منزلية	
	%	17.5	0.4	22.2	4.3	-	2.6	16.9	18.1	25.4	نسبة		
Radio/ Recorder	No.	38,185	6	7	14	-	11	19,681	18,005	461	عدد	راديو/ مسجل	
	%	68.6	2.4	77.8	60.9	-	28.9	68.1	69.9	73.2	نسبة		
T.V.	No.	52,338	9	8	13	1	20	27,540	24,135	612	عدد	تلفزيون	
	%	94.1	3.5	88.9	56.5	50.0	52.6	95.3	93.7	97.1	نسبة		
Video/DVD	No.	6,957	1	1	-	-	2	4,247	2,624	82	عدد	فيديو/ DVD	
	%	12.5	0.4	11.1	-	-	5.3	14.7	10.2	13.0	نسبة		
Satellite/ Dish	No.	45,179	7	6	6	-	6	23,994	20,610	550	عدد	صحن لاقط	
	%	81.2	2.7	66.7	26.1	-	15.8	83.0	80.0	87.3	نسبة		
Phone Line	No.	21,004	6	6	3	-	1	11,171	9,525	292	عدد	خط هاتف	
	%	37.8	2.4	66.7	13.0	-	2.6	38.6	37.0	46.3	نسبة		

* Data exclude those parts of Jerusalem which were annexed by Israel in 1967.

* البيانات لا تشمل ذلك الجزء من محافظة القدس والذي ضمته إسرائيل عنوة بعيد احتلالها للضفة الغربية عام 1967

جدول 39: الأسر في الأراضي الفلسطينية* التي يتوفر لديها السلع المعمرة حسب حيازة المسكن ونوع التجمع، 2007

Table 39: Households in Palestinian Territory* Which Have Durable Goods by Tenure of Housing Unit and Type of Locality, 2007

Type of Locality and Durable Goods		حيازة المسكن								نوع التجمع والسلع المعمرة	
		المجموع Total	غير مبين Not Stated	أخرى Other	مقابل عمل For Work	دون مقابل Without Payment	مستأجر مفروش Rented Furnished	مستأجر غير مفروش Rented Unfurnished	ملك Owned		
Palestinian Territory											الأراضي الفلسطينية
Private Car	No.	108,952	137	131	369	5,727	799	8,504	93,285	عدد	سيارة خصوصية
	%	18.6	1.3	11.4	19.2	12.3	18.8	18.2	19.7	نسبة	
Refrigerator	No.	535,072	738	920	1,671	41,321	3,964	43,903	442,555	عدد	ثلاجة كهربائية
	%	91.5	7.2	80.1	87.2	88.7	93.4	94.2	93.4	نسبة	
Solar Boiler	No.	387,670	520	553	1,024	28,454	2,366	23,603	331,150	عدد	سخان شمسي
	%	66.3	5.1	48.2	53.4	61.1	55.8	50.6	69.9	نسبة	
Central Heating	No.	17,073	38	22	46	782	241	1,328	14,616	عدد	تدفئة مركزية
	%	2.9	0.4	1.9	2.4	1.7	5.7	2.8	3.1	نسبة	
Vacuumm Cleaner	No.	163,812	218	214	453	9,839	1,338	16,440	135,310	عدد	مكنسة كهربائية
	%	28.0	2.1	18.6	23.6	21.1	31.5	35.3	28.6	نسبة	
Gas Cooker/ Electricity	No.	570,670	1,481	1,061	1,872	46,145	4,203	46,418	469,490	عدد	طباخ غاز/ كهرباء
	%	97.6	14.4	92.4	97.7	99.1	99.1	99.5	99.1	نسبة	
Microwave	No.	124,971	170	163	367	7,639	1,099	12,520	103,013	عدد	ميكرويف
	%	21.4	1.7	14.2	19.1	16.4	25.9	26.9	21.7	نسبة	
Washing Machine	No.	528,291	709	900	1,641	41,161	3,906	43,477	436,497	عدد	غسالة ملابس
	%	90.4	6.9	78.4	85.6	88.4	92.1	93.2	92.1	نسبة	
Home Library	No.	115,993	145	169	351	6,893	906	10,672	96,857	عدد	مكتبة منزلية
	%	19.8	1.4	14.7	18.3	14.8	21.4	22.9	20.4	نسبة	
Radio/ Recorder	No.	417,137	545	753	1,246	31,550	3,082	34,327	345,634	عدد	راديو/ مسجل
	%	71.4	5.3	65.6	65.0	67.8	72.7	73.6	73.0	نسبة	
T.V.	No.	542,675	767	948	1,742	42,753	4,020	44,654	447,791	عدد	تلفزيون
	%	92.8	7.5	82.6	90.9	91.8	94.8	95.8	94.5	نسبة	
Video/DVD	No.	113,515	146	150	325	6,489	950	11,949	93,506	عدد	فيديو/ DVD
	%	19.4	1.4	13.1	17.0	13.9	22.4	25.6	19.7	نسبة	
Satellite/ Dish	No.	472,171	586	759	1,460	36,282	3,555	39,299	390,230	عدد	صحن لاقط
	%	80.8	5.7	66.1	76.2	77.9	83.8	84.3	82.4	نسبة	
Phone Line	No.	247,831	306	361	629	14,191	1,755	19,829	210,760	عدد	خط هاتف
	%	42.4	3.0	31.4	32.8	30.5	41.4	42.5	44.5	نسبة	

جدول 39 (تابع): الأسر في الأراضي الفلسطينية* التي يتوفر لديها السلع المعمرة حسب حيازة المسكن ونوع التجمع، 2007

Table 39 (Cont.): Households in Palestinian Territory* Which Have Durable Goods by Tenure of Housing Unit and Type of Locality, 2007

Type of Locality and Durable Goods		حيازة المسكن								نوع التجمع والسلع المعمرة	
		المجموع Total	غير مبين Not Stated	أخرى Other	مقابل عمل For Work	دون مقابل Without Payment	مستأجر مفروش Rented Furnished	مستأجر غير مفروش Rented Unfurnished	ملك Owned		
Urban											حضر
Private Car	No.	83,215	108	107	259	4,640	669	7,547	69,885	عدد	سيارة خصوصية
	%	19.9	1.3	11.9	20.3	12.6	19.7	19.4	21.2	نسبة	
Refrigerator	No.	385,156	532	757	1,122	32,801	3,186	36,914	309,844	عدد	ثلاجة كهربائية
	%	91.9	6.5	83.9	88.1	89.2	93.6	94.6	94.0	نسبة	
Solar Boiler	No.	281,018	374	455	770	22,759	1,957	19,981	234,722	عدد	سخان شمسي
	%	67.1	4.6	50.4	60.5	61.9	57.5	51.2	71.2	نسبة	
Central Heating	No.	14,445	34	21	42	675	205	1,232	12,236	عدد	تدفئة مركزية
	%	3.4	0.4	2.3	3.3	1.8	6.0	3.2	3.7	نسبة	
Vacuumm Cleaner	No.	133,025	180	181	386	8,370	1,187	15,181	107,540	عدد	مكنسة كهربائية
	%	31.7	2.2	20.1	30.3	22.8	34.9	38.9	32.6	نسبة	
Gas Cooker/ Electricity	No.	409,190	1,130	848	1,247	36,489	3,369	38,836	327,271	عدد	طباخ غاز/ كهرباء
	%	97.6	13.8	94.0	98.0	99.2	99.0	99.6	99.3	نسبة	
Microwave	No.	94,934	138	134	289	6,195	923	11,143	76,112	عدد	ميكرويف
	%	22.7	1.7	14.9	22.7	16.8	27.1	28.6	23.1	نسبة	
Washing Machine	No.	381,627	517	734	1,098	32,831	3,142	36,600	306,705	عدد	غسالة ملابس
	%	91.1	6.3	81.4	86.3	89.3	92.3	93.8	93.1	نسبة	
Home Library	No.	86,418	107	144	264	5,458	775	9,392	70,278	عدد	مكتبة منزلية
	%	20.6	1.3	16.0	20.7	14.8	22.8	24.1	21.3	نسبة	
Radio/ Recorder	No.	305,200	396	613	874	25,333	2,531	29,239	246,214	عدد	راديو/ مسجل
	%	72.8	4.8	68.0	68.7	68.9	74.4	75.0	74.7	نسبة	
T.V.	No.	389,874	557	764	1,164	33,896	3,230	37,474	312,789	عدد	تلفزيون
	%	93.0	6.8	84.7	91.4	92.2	94.9	96.1	94.9	نسبة	
Video/DVD	No.	82,304	116	111	233	4,994	782	10,511	65,557	عدد	فيديو/ DVD
	%	19.6	1.4	12.3	18.3	13.6	23.0	27.0	19.9	نسبة	
Satellite/ Dish	No.	341,365	430	622	987	28,753	2,868	33,195	274,510	عدد	صحن لاقط
	%	81.5	5.2	69.0	77.5	78.2	84.3	85.1	83.3	نسبة	
Phone Line	No.	184,746	236	293	478	11,448	1,488	17,822	152,981	عدد	خط هاتف
	%	44.1	2.9	32.5	37.5	31.1	43.7	45.7	46.4	نسبة	

جدول 39 (تابع): الأسر في الأراضي الفلسطينية* التي يتوفر لديها السلع المعمرة حسب حيالة المسكن ونوع التجمع، 2007

Table 39 (Cont.): Households in Palestinian Territory* Which Have Durable Goods by Tenure of Housing Unit and Type of Locality, 2007

Type of Locality and Durable Goods		حيالة المسكن								نوع التجمع والسلع المعمرة	
		المجموع Total	غير مبين Not Stated	أخرى Other	مقابل عمل For Work	دون مقابل Without Payment	مستأجر مفروش Rented Furnished	مستأجر غير مفروش Rented Unfurnished	ملك Owned		
Rural											ريف
Private Car	No.	21,438	21	22	98	937	112	825	19,423	عدد	سيارة خصوصية
	%	19.5	1.4	11.1	18.0	13.9	20.7	18.3	20.3	نسبة	
Refrigerator	No.	98,747	140	120	457	5,887	509	4,207	87,427	عدد	ثلاجة كهربائية
	%	89.9	9.0	60.6	84.2	87.1	94.1	93.2	91.3	نسبة	
Solar Boiler	No.	71,422	100	70	201	3,914	253	2,212	64,672	عدد	سخان شمسي
	%	65.0	6.5	35.4	37.0	57.9	46.8	49.0	67.5	نسبة	
Central Heating	No.	2,041	4	1	4	80	33	69	1,850	عدد	تدفئة مركزية
	%	1.9	0.3	0.5	0.7	1.2	6.1	1.5	1.9	نسبة	
Vacuumm Cleaner	No.	23,783	31	29	56	1,199	125	1,030	21,313	عدد	مكنسة كهربائية
	%	21.6	2.0	14.6	10.3	17.7	23.1	22.8	22.3	نسبة	
Gas Cooker/ Electricity	No.	106,500	246	166	524	6,640	537	4,481	93,906	عدد	طباخ غاز/ كهرباء
	%	96.9	15.9	83.8	96.5	98.3	99.3	99.2	98.0	نسبة	
Microwave	No.	20,915	22	27	55	1,066	140	973	18,632	عدد	ميكرويف
	%	19.0	1.4	13.6	10.1	15.8	25.9	21.5	19.5	نسبة	
Washing Machine	No.	96,132	130	124	451	5,671	493	4,082	85,181	عدد	غسالة ملابس
	%	87.5	8.4	62.6	83.1	83.9	91.1	90.4	88.9	نسبة	
Home Library	No.	19,855	23	21	62	911	86	802	17,950	عدد	مكتبة منزلية
	%	18.1	1.5	10.6	11.4	13.5	15.9	17.8	18.7	نسبة	
Radio/ Recorder	No.	73,752	96	108	300	4,212	358	3,057	65,621	عدد	راديو/ مسجل
	%	67.1	6.2	54.5	55.2	62.3	66.2	67.7	68.5	نسبة	
T.V.	No.	100,463	141	143	481	6,066	511	4,270	88,851	عدد	تلفزيون
	%	91.4	9.1	72.2	88.6	89.8	94.5	94.6	92.8	نسبة	
Video/DVD	No.	24,254	19	35	74	1,236	137	1,115	21,638	عدد	فيديو/ DVD
	%	22.1	1.2	17.7	13.6	18.3	25.3	24.7	22.6	نسبة	
Satellite/ Dish	No.	85,627	102	108	391	5,144	449	3,675	75,758	عدد	صحن لاقط
	%	77.9	6.6	54.5	72.0	76.1	83.0	81.4	79.1	نسبة	
Phone Line	No.	42,081	44	52	98	1,910	177	1,364	38,436	عدد	خط هاتف
	%	38.3	2.8	26.3	18.0	28.3	32.7	30.2	40.1	نسبة	

جدول 39 (تابع): الأسر في الأراضي الفلسطينية* التي يتوفر لديها السلع المعمرة حسب حيالة المسكن ونوع التجمع، 2007

Table 39 (Cont.): Households in Palestinian Territory* Which Have Durable Goods by Tenure of Housing Unit and Type of Locality, 2007

Type of Locality and Durable Goods		Tenure of Housing Unitحياسة المسكن								نوع التجمع والسلع المعمرة	
		المجموع	غير مبين	أخرى	مقابل عمل	دون مقابل	مستأجر مفروش	مستأجر غير مفروش	ملك		
		Total	Not Stated	Other	For Work	Without Payment	Rented Furnished	Rented Unfurnished	Owned		
Camps											مخيمات
Private Car	No.	4,299	8	2	12	150	18	132	3,977	عدد	سيارة خصوصية
	%	7.7	1.6	4.2	11.9	4.9	6.0	4.2	8.2	نسبة	
Refrigerator	No.	51,169	66	43	92	2,633	269	2,782	45,284	عدد	ثلاجة كهربائية
	%	92.0	13.2	89.6	91.1	86.8	90.3	89.4	93.3	نسبة	
Solar Boiler	No.	35,230	46	28	53	1,781	156	1,410	31,756	عدد	سخان شمسي
	%	63.3	9.2	58.3	52.5	58.7	52.3	45.3	65.4	نسبة	
Central Heating	No.	587	-	-	-	27	3	27	530	عدد	تدفئة مركزية
	%	1.1	0.0	0.0	0.0	0.9	1.0	0.9	1.1	نسبة	
Vacuumm Cleaner	No.	7,004	7	4	11	270	26	229	6,457	عدد	مكنسة كهربائية
	%	12.6	1.4	8.3	10.9	8.9	8.7	7.4	13.3	نسبة	
Gas Cooker/ Electricity	No.	54,980	105	47	101	3,016	297	3,101	48,313	عدد	طباخ غاز/ كهرباء
	%	98.8	21.0	97.9	100.0	99.4	99.7	99.7	99.5	نسبة	
Microwave	No.	9,122	10	2	23	378	36	404	8,269	عدد	ميكرويف
	%	16.4	2.0	4.2	22.8	12.5	12.1	13.0	17.0	نسبة	
Washing Machine	No.	50,532	62	42	92	2,659	271	2,795	44,611	عدد	غسالة ملابس
	%	90.8	12.4	87.5	91.1	87.7	90.9	89.8	91.9	نسبة	
Home Library	No.	9,720	15	4	25	524	45	478	8,629	عدد	مكتبة منزلية
	%	17.5	3.0	8.3	24.8	17.3	15.1	15.4	17.8	نسبة	
Radio/ Recorder	No.	38,185	53	32	72	2,005	193	2,031	33,799	عدد	راديو/ مسجل
	%	68.6	10.6	66.7	71.3	66.1	64.8	65.3	69.6	نسبة	
T.V.	No.	52,338	69	41	97	2,791	279	2,910	46,151	عدد	تلفزيون
	%	94.1	13.8	85.4	96.0	92.0	93.6	93.5	95.1	نسبة	
Video/DVD	No.	6,957	11	4	18	259	31	323	6,311	عدد	فيديو/ DVD
	%	12.5	2.2	8.3	17.8	8.5	10.4	10.4	13.0	نسبة	
Satellite/ Dish	No.	45,179	54	29	82	2,385	238	2,429	39,962	عدد	صحن لاقط
	%	81.2	10.8	60.4	81.2	78.6	79.9	78.1	82.3	نسبة	
Phone Line	No.	21,004	26	16	53	833	90	643	19,343	عدد	خط هاتف
	%	37.8	5.2	33.3	52.5	27.5	30.2	20.7	39.9	نسبة	

جدول 40: المساكن المأهولة في الأراضي الفلسطينية* حسب الطريقة المستخدمة للتخلص من النفايات المنزلية ونوع التجمع، 2007

Table 40: Occupied Housing Units in Palestinian Territory* by Methods of Solid Waste Disposal and Type of Locality, 2007

Type of Locality	الطريقة المستخدمة للتخلص من النفايات المنزلية														نوع التجمع
	Methods of Solid Waste Disposal														
	المجموع		غير مبين		أخرى		القاؤها بشكل عشوائي		القاؤها في مكب النفايات		حرقها		القاؤها في اقرب حاوية		
	Total		Not Stated		Other		Thrown Randomly		Throwing Into a Dumping Site		Burned		Throwing it in the Nearest Container		
	نسبة	عدد	نسبة	عدد	نسبة	عدد	نسبة	عدد	نسبة	عدد	نسبة	عدد	نسبة	عدد	
	%	No.	%	No.	%	No.	%	No.	%	No.	%	No.	%	No.	
Palestinian Territory	100	584,550	1.3	7,390	0.9	5,360	1.3	7,538	2.8	16,250	3.9	22,789	89.9	525,223	الأراضي الفلسطينية
Urban	100	419,038	1.4	5,906	0.9	3,866	1.1	4,413	2.5	10,531	2.1	8,841	92.0	385,481	حضر
Rural	100	109,886	1.1	1,157	1.1	1,228	2.6	2,829	4.2	4,625	12.5	13,786	78.5	86,261	ريف
Camps	100	55,626	0.6	327	0.5	266	0.5	296	2.0	1,094	0.3	162	96.1	53,481	مخيمات

* Data exclude those parts of Jerusalem which were annexed by Israel in 1967.

* البيانات لا تشمل ذلك الجزء من محافظة القدس والذي ضمته إسرائيل عنوة بعيد احتلالها للضفة الغربية عام 1967

جدول 41: الأسر في الأراضي الفلسطينية* حسب الحالة التعليمية لرب الأسرة ونوع المسكن ونوع التجمع، 2007

Table 41: Households in Palestinian Territory* by Educational Attainment of Head of Household, Type of Housing Unit and Type of Locality, 2007

Type of Locality and Educational Attainment of Head of Household	Type of Housing Unit																	نوع التجمع والحالة التعليمية لرب الأسرة	
	المجموع		غير مبين		أخرى		براكية		خيمة		غرفة مستقلة		شقة		دار		فيلا		
	Total		Not Stated		Other		Marginal		Tent		Separate Room		Apartment		House		Villa		
	نسبة	عدد	نسبة	عدد	نسبة	عدد	نسبة	عدد	نسبة	عدد	نسبة	عدد	نسبة	عدد	نسبة	عدد	نسبة		عدد
	%	No.	%	No.	%	No.	%	No.	%	No.	%	No.	%	No.	%	No.	%	No.	
Palestinian Territory																		الأراضي الفلسطينية	
Illiterate	100	46,785	0.0	23	0.1	48	1.0	482	0.9	439	1.2	574	45.1	21,093	50.7	23,722	0.9	404	أمي
Read & Write only	100	64,361	0.0	27	0.1	44	0.6	403	0.4	280	0.2	153	50.7	32,636	46.8	30,092	1.1	726	ملم
Elementary	100	123,924	0.1	66	0.0	41	0.3	426	0.2	271	0.2	204	53.5	66,333	44.4	55,026	1.3	1,557	ابتدائي
Preparatory	100	151,659	0.0	51	0.0	46	0.2	299	0.1	112	0.2	237	56.8	86,128	41.4	62,817	1.3	1,969	اعدادي
Secondary	100	102,919	0.0	48	0.0	20	0.1	154	0.0	48	0.1	131	59.5	61,227	38.4	39,525	1.7	1,766	ثانوي
Associated Diploma	100	40,512	0.1	27	0.0	9	0.1	32	0.0	9	0.1	31	56.6	22,926	41.2	16,687	2.0	791	دبلوم متوسط
Bachelor	100	71,679	0.1	36	0.0	11	0.1	37	0.0	9	0.1	39	63.3	45,387	33.6	24,063	2.9	2,097	بكالوريوس
Higher Diploma	100	2,193	0.0	-	0.0	-	0.0	1	0.0	-	0.0	-	59.6	1,307	36.4	798	4.0	87	دبلوم عالي
Master	100	9,287	0.1	7	0.0	1	0.0	2	0.0	-	0.0	3	67.1	6,227	28.7	2,668	4.1	379	ماجستير
Ph.D	100	3,454	0.0	-	0.0	1	0.0	-	0.0	-	0.0	-	66.1	2,282	24.7	853	9.2	318	دكتوراه
Not Stated	100	2,862	10.7	306	0.0	-	0.2	6	0.1	4	0.2	5	61.6	1,762	26.5	759	0.7	20	غير مبين
Total	100	619,635	0.1	591	0.0	221	0.3	1,842	0.2	1,172	0.2	1,377	56.1	347,308	41.5	257,010	1.6	10,114	المجموع
Urban																		حضر	
Illiterate	100	30,763	0.0	14	0.1	27	0.8	249	0.5	168	1.2	359	48.9	15,042	47.5	14,623	0.9	281	أمي
Read & Write only	100	46,578	0.0	18	0.0	22	0.3	158	0.1	67	0.2	108	55.0	25,622	43.1	20,059	1.1	524	ملم
Elementary	100	90,529	0.1	50	0.0	26	0.2	190	0.1	80	0.2	164	57.9	52,456	40.3	36,452	1.2	1,111	ابتدائي
Preparatory	100	108,789	0.0	34	0.0	29	0.1	152	0.0	36	0.2	204	60.9	66,276	37.3	40,630	1.3	1,428	اعدادي
Secondary	100	77,888	0.0	38	0.0	17	0.1	96	0.0	16	0.1	114	64.2	49,975	33.7	26,282	1.7	1,350	ثانوي
Associated Diploma	100	29,342	0.1	20	0.0	8	0.1	19	0.0	3	0.1	28	62.0	18,188	35.7	10,480	2.0	596	دبلوم متوسط
Bachelor	100	56,987	0.1	32	0.0	10	0.0	24	0.0	3	0.1	37	67.4	38,418	29.4	16,733	3.0	1,730	بكالوريوس
Higher Diploma	100	1,727	0.0	-	0.0	-	0.0	-	0.0	-	0.0	-	63.8	1,101	32.1	555	4.1	71	دبلوم عالي
Master	100	7,672	0.1	6	0.0	1	0.0	2	0.0	-	0.0	3	71.1	5,453	24.6	1,888	4.2	319	ماجستير
Ph.D	100	3,056	0.0	-	0.0	1	0.0	-	0.0	-	0.0	-	68.3	2,087	22.4	684	9.3	284	دكتوراه
Not Stated	100	2,663	10.5	279	0.0	-	0.0	-	0.1	3	0.2	4	63.3	1,686	25.3	673	0.7	18	غير مبين
Total	100	455,994	0.1	491	0.0	141	0.2	890	0.1	376	0.2	1,021	60.6	276,304	37.1	169,059	1.7	7,712	المجموع

جدول 41 (تابع): الأسر في الأراضي الفلسطينية* حسب الحالة التعليمية لرب الأسرة ونوع المسكن ونوع التجمع، 2007

Table 41 (Cont): Households in Palestinian Territory* by Educational Attainment of Head of Household, Type of Housing Unit and Type of Locality, 2007

Type of Locality and Educational Attainment of Head of Household	Type of Housing Unit																	نوع المسكن		نوع التجمع والحالة التعليمية لرب الأسرة
	المجموع		غير مبين		أخرى		براكية		خيمة		غرفة مستقلة		شقة		دار		فيلا			
	Total		Not Stated		Other		Marginal		Tent		Separate Room		Apartment		House		Villa			
	نسبة	عدد	نسبة	عدد	نسبة	عدد	نسبة	عدد	نسبة	عدد	نسبة	عدد	نسبة	عدد	نسبة	عدد	نسبة	عدد		
	%	No.	%	No.	%	No.	%	No.	%	No.	%	No.	%	No.	%	No.	%	No.		
Rural																			ريف	
Illiterate	100	11,281	0.1	6	0.2	21	2.0	224	2.4	270	1.8	198	34.9	3,933	57.9	6,537	0.8	92	أمي	
Read & Write only	100	12,666	0.1	8	0.2	21	1.9	239	1.7	213	0.3	40	35.8	4,540	58.9	7,465	1.1	140	ملم	
Elementary	100	23,557	0.1	14	0.1	15	1.0	235	0.8	191	0.2	36	37.6	8,863	58.9	13,865	1.4	338	ابتدائي	
Preparatory	100	28,261	0.0	13	0.0	13	0.5	145	0.3	75	0.1	24	41.8	11,827	55.8	15,782	1.4	382	اعدادي	
Secondary	100	14,997	0.0	4	0.0	1	0.4	56	0.2	32	0.1	14	40.5	6,070	56.8	8,516	2.0	304	ثانوي	
Associated Diploma	100	6,989	0.1	5	0.0	-	0.2	13	0.1	6	0.0	3	35.8	2,500	61.8	4,317	2.1	145	دبلوم متوسط	
Bachelor	100	8,906	0.0	3	0.0	-	0.1	10	0.1	6	0.0	2	42.4	3,779	54.3	4,834	3.1	272	بكالوريوس	
Higher Diploma	100	279	0.0	-	0.0	-	0.4	1	0.0	-	0.0	-	38.7	108	56.3	157	4.7	13	دبلوم عالي	
Master	100	1,108	0.1	1	0.0	-	0.0	-	0.0	-	0.0	-	42.1	467	53.0	587	4.8	53	ماجستير	
Ph.D	100	261	0.0	-	0.0	-	0.0	-	0.0	-	0.0	-	44.8	117	42.5	111	12.6	33	دكتوراه	
Not Stated	100	153	16.3	25	0.0	-	3.9	6	0.7	1	0.7	1	33.3	51	43.8	67	1.3	2	غير مبين	
Total	100	108,458	0.1	79	0.1	71	0.9	929	0.7	794	0.3	318	39.0	42,255	57.4	62,238	1.6	1,774	المجموع	
Camps																			مخيمات	
Illiterate	100	4,741	0.1	3	0.0	-	0.2	9	0.0	1	0.4	17	44.7	2,118	54.0	2,562	0.7	31	أمي	
Read & Write only	100	5,117	0.0	1	0.0	1	0.1	6	0.0	-	0.1	5	48.3	2,474	50.2	2,568	1.2	62	ملم	
Elementary	100	9,838	0.0	2	0.0	-	0.0	1	0.0	-	0.0	4	51.0	5,014	47.9	4,709	1.1	108	ابتدائي	
Preparatory	100	14,609	0.0	4	0.0	4	0.0	2	0.0	1	0.1	9	54.9	8,025	43.8	6,405	1.1	159	اعدادي	
Secondary	100	10,034	0.1	6	0.0	2	0.0	2	0.0	-	0.0	3	51.6	5,182	47.1	4,727	1.1	112	ثانوي	
Associated Diploma	100	4,181	0.0	2	0.0	1	0.0	-	0.0	-	0.0	-	53.5	2,238	45.2	1,890	1.2	50	دبلوم متوسط	
Bachelor	100	5,786	0.0	1	0.0	1	0.1	3	0.0	-	0.0	-	55.1	3,190	43.1	2,496	1.6	95	بكالوريوس	
Higher Diploma	100	187	0.0	-	0.0	-	0.0	-	0.0	-	0.0	-	52.4	98	46.0	86	1.6	3	دبلوم عالي	
Master	100	507	0.0	-	0.0	-	0.0	-	0.0	-	0.0	-	60.6	307	38.1	193	1.4	7	ماجستير	
Ph.D	100	137	0.0	-	0.0	-	0.0	-	0.0	-	0.0	-	56.9	78	42.3	58	0.7	1	دكتوراه	
Not Stated	100	46	4.3	2	0.0	-	0.0	-	0.0	-	0.0	-	54.3	25	41.3	19	0.0	-	غير مبين	
Total	100	55,183	0.0	21	0.0	9	0.0	23	0.0	2	0.1	38	52.1	28,749	46.6	25,713	1.1	628	المجموع	

* Data exclude those parts of Jerusalem which were annexed by Israel in 1967.

* البيانات لا تشمل ذلك الجزء من محافظة القدس والذي ضمته إسرائيل عنوة بعيد احتلالها للضفة الغربية عام 1967

جدول 42: المساكن المأهولة في الأراضي الفلسطينية* حسب نوع المسكن والطريقة المستخدمة للتخلص من النفايات المنزلية ونوع التجمع، 2007

Table 42: Occupied Housing Units in Palestinian Territory* by Type of Housing Unit, Methods of Solid Waste Disposal and Type of Locality, 2007

Type of Locality and Type of Housing Unit	الطريقة المستخدمة للتخلص من النفايات المنزلية							نوع التجمع ونوع المسكن
	المجموع Total	غير مبين Not Stated	أخرى Other	القاؤها بشكل عشوائي Thrown randomly	القاؤها في مكب النفايات Throwing into a dumping site	حرقها Burned	القاؤها في أقرب حاوية Throwing it in the nearest container	
Palestinian Territory*								الأراضي الفلسطينية
Villa	9,802	33	78	91	253	245	9,102	فيلا
House	238,340	494	2,432	4,025	7,326	14,243	209,820	دار
Apartment	327,745	3,200	2,794	2,586	8,530	6,669	303,966	شقة
Other*	3,889	29	47	803	122	1,607	1,281	أخرى*
Not Stated	4,774	3,634	9	33	19	25	1,054	غير مبين
Total	584,550	7,390	5,360	7,538	16,250	22,789	525,223	المجموع
Urban								حضر
Villa	7,395	29	57	60	168	128	6,953	فيلا
House	150,188	322	1,530	2,387	4,053	5,595	136,301	دار
Apartment	256,111	2,744	2,241	1,691	6,232	2,718	240,485	شقة
Other*	1,678	7	30	261	73	392	915	أخرى*
Not Stated	3,666	2,804	8	14	5	8	827	غير مبين
Total	419,038	5,906	3,866	4,413	10,531	8,841	385,481	المجموع
Rural								ريف
Villa	1,777	3	18	25	60	110	1,561	فيلا
House	62,394	138	793	1,509	2,697	8,539	48,718	دار
Apartment	42,723	363	401	735	1,809	3,905	35,510	شقة
Other*	2,139	22	15	541	47	1,215	299	أخرى*
Not Stated	853	631	1	19	12	17	173	غير مبين
Total	109,886	1,157	1,228	2,829	4,625	13,786	86,261	المجموع
Camps								مخيمات
Villa	630	1	3	6	25	7	588	فيلا
House	25,758	34	109	129	576	109	24,801	دار
Apartment	28,911	93	152	160	489	46	27,971	شقة
Other*	72	-	2	1	2	-	67	أخرى*
Not Stated	255	199	-	-	2	-	54	غير مبين
Total	55,626	327	266	296	1,094	162	53,481	المجموع

* Data exclude those parts of Jerusalem which were annexed by Israel in 1967.

* البيانات لا تشمل ذلك الجزء من محافظة القدس والذي ضمته إسرائيل عنوة بعيد احتلالها للضفة الغربية عام 1967

*Other include (Separate Room, Tent, Marginal and Other)

*أخرى تشمل (غرفة مستقلة، خيمة، براكية، أخرى)

جدول 43: المساكن المأهولة في الأراضي الفلسطينية* حسب الحالة التعليمية لرب الأسرة والطريقة المستخدمة للتخلص من النفايات المنزلية ونوع التجمع، 2007

Table 43: Occupied Housing Units in Palestinian Territory* by Educational Attainment of Head of Household, Methods of Solid Waste Disposal and Type of Locality, 2007

Type of Locality and Educational Attainment of Head of Household	الطريقة المستخدمة للتخلص من النفايات المنزلية							نوع التجمع والحالة التعليمية لرب الأسرة
	المجموع Total	غير مبين Not Stated	أخرى Other	القاؤها بشكل عشوائي Thrown randomly	القاؤها في مكب النفايات Throwing Into a Dumping Site	حرقها Burned	القاؤها في اقرب حاوية Throwing it in the Nearest Container	
Palestinian Territory								الأراضي الفلسطينية
Illiterate	44,604	55	433	1,231	1,376	3,099	38,410	أمية
Read & Write only	61,096	51	580	1,205	1,719	3,503	54,038	ملم
Elementary	116,578	132	1,028	1,745	3,315	5,539	104,819	ابتدائي
Preparatory	137,967	122	1,236	1,611	3,911	5,654	125,433	اعدادي
Secondary	93,858	79	929	925	2,750	2,488	86,687	ثانوي
Associated Diploma	38,029	35	354	271	1,045	956	35,368	دبلوم متوسط
Bachelor	67,719	77	656	425	1,770	1,290	63,501	بكالوريوس
Higher Diploma	2,081	6	26	14	62	37	1,936	دبلوم عالي
Master	8,888	18	76	46	165	119	8,464	ماجستير
Ph.D	3,315	-	30	15	75	29	3,166	دكتوراة
Not Stated	797	229	6	4	11	25	522	غير مبين
Total	574,932	804	5,354	7,492	16,199	22,739	522,344	المجموع
Urban								حضر
Illiterate	28,582	36	265	639	810	1,080	25,752	أمية
Read & Write only	43,313	32	423	689	1,133	1,403	39,633	ملم
Elementary	83,183	95	705	992	2,085	2,276	77,030	ابتدائي
Preparatory	95,097	86	833	908	2,389	2,158	88,723	اعدادي
Secondary	68,827	59	692	629	1,904	1,037	64,506	ثانوي
Associated Diploma	26,859	21	279	176	646	320	25,417	دبلوم متوسط
Bachelor	53,027	61	537	302	1,292	478	50,357	بكالوريوس
Higher Diploma	1,615	4	22	10	45	9	1,525	دبلوم عالي
Master	7,273	16	69	38	133	44	6,973	ماجستير
Ph.D	2,917	-	29	12	63	12	2,801	دكتوراة
Not Stated	598	181	6	-	8	9	394	غير مبين
Total	411,291	591	3,860	4,395	10,508	8,826	383,111	المجموع

جدول 43 (تابع): المساكن المأهولة في الأراضي الفلسطينية* حسب الحالة التعليمية لرب الأسرة والطريقة المستخدمة للتخلص من النفايات المنزلية ونوع التجمع، 2007

Table 43 (Cont.): Occupied Housing Units in Palestinian Territory* by Educational Attainment of Head of Household, Methods of Solid Waste Disposal and Type of Locality, 2007

Type of Locality and Educational Attainment of Head of Household	الطريقة المستخدمة للتخلص من النفايات المنزلية							نوع التجمع والحالة التعليمية لرب الأسرة
	المجموع Total	غير مبين Not Stated	أخرى Other	القاذوها بشكل عشوائي Thrown randomly	القاذوها في مكب النفايات Throwing Into a Dumping Site	حرقها Burned	القاذوها في اقرب حاوية Throwing it in the Nearest Container	
Rural								ريف
Illiterate	11,281	13	143	555	475	1,998	8,097	أمية
Read & Write only	12,666	15	123	482	489	2,082	9,475	ملم
Elementary	23,557	30	278	673	1,040	3,223	18,313	ابتدائي
Preparatory	28,261	27	353	621	1,224	3,446	22,590	اعدادي
Secondary	14,997	13	183	263	652	1,434	12,452	ثانوي
Associated Diploma	6,989	12	60	81	304	627	5,905	دبلوم متوسط
Bachelor	8,906	13	81	109	364	806	7,533	بكالوريوس
Higher Diploma	279	2	4	3	9	28	233	دبلوم عالي
Master	1,108	2	3	8	30	74	991	ماجستير
Ph.D	261	-	-	2	11	17	231	دكتورة
Not Stated	153	42	-	4	3	16	88	غير مبين
Total	108,458	169	1,228	2,801	4,601	13,751	85,908	المجموع
Camps								مخيمات
Illiterate	4,741	6	25	37	91	21	4,561	أمية
Read & Write only	5,117	4	34	34	97	18	4,930	ملم
Elementary	9,838	7	45	80	190	40	9,476	ابتدائي
Preparatory	14,609	9	50	82	298	50	14,120	اعدادي
Secondary	10,034	7	54	33	194	17	9,729	ثانوي
Associated Diploma	4,181	2	15	14	95	9	4,046	دبلوم متوسط
Bachelor	5,786	3	38	14	114	6	5,611	بكالوريوس
Higher Diploma	187	-	-	1	8	-	178	دبلوم عالي
Master	507	-	4	-	2	1	500	ماجستير
Ph.D	137	-	1	1	1	-	134	دكتورة
Not Stated	46	6	-	-	-	-	40	غير مبين
Total	55,183	44	266	296	1,090	162	53,325	المجموع

* Data exclude those parts of Jerusalem which were annexed by Israel in 1967.

* البيانات لا تشمل ذلك الجزء من محافظة القدس والذي ضمته إسرائيل عنوة بعيد احتلالها للضفة الغربية عام 1967

جدول 44: الأسر في الأراضي الفلسطينية* حسب الطريقة المستخدمة للتخلص من النفايات المنزلية والعلاقة بقوة العمل والجنس لرب الأسرة ونوع التجمع، 2007

Table 44: Households in Palestinian Territory* by Methods of Solid Waste Disposal, Activity Status and Sex of Head of Household and Type of Locality, 2007

Type of Locality and Methods of Solid Waste Disposal	المجموع Total		العلاقة بقوة العمل والجنس لرب الأسرة										نوع التجمع والطريقة المستخدمة للتخلص من النفايات المنزلية
			غير مبين		غير نشيطين اقتصادياً		Economically Active						
	Not Stated		Not Economically Active		متعطّل لم يسبق له العمل		متعطّل سبق له العمل		مشتغل				
					Unemployed Never Worked		Unemployed Ever Worked		Employed				
	إناث Female	ذكور Male	إناث Female	ذكور Male	إناث Female	ذكور Male	إناث Female	ذكور Male	إناث Female	ذكور Male	إناث Female	ذكور Male	
Palestinian Territory													الأراضي الفلسطينية
Throwing it in the Nearest Container	48,272	476,951	358	3,550	41,753	65,952	225	16,179	308	51,441	5,628	339,829	القاؤها في اقرب حاوية
Burned	2,247	20,542	11	80	2,040	3,235	11	848	12	2,042	173	14,337	حرقها
Throwing Into a Dumping Site	1,538	14,712	8	93	1,362	2,036	3	717	6	1,820	159	10,046	القاؤها في مكب النفايات
Thrown Randomly	822	6,716	9	73	747	1,112	2	356	5	912	59	4,263	القاؤها بشكل عشوائي
Others	502	4,858	1	12	448	725	2	149	3	623	48	3,349	أخرى
Not Stated	605	6,785	525	6,271	66	108	-	17	1	37	13	352	غير مبين
Total	53,986	530,564	912	10,079	46,416	73,168	243	18,266	335	56,875	6,080	372,176	المجموع
Urban													حضر
Throwing it in the Nearest Container	33,873	351,608	276	2,908	29,185	47,525	157	12,638	210	39,091	4,045	249,446	القاؤها في اقرب حاوية
Burned	861	7,980	7	27	777	1,247	3	289	4	947	70	5,470	حرقها
Throwing Into a Dumping Site	928	9,603	3	54	816	1,269	2	557	6	1,421	101	6,302	القاؤها في مكب النفايات
Thrown Randomly	502	3,911	6	24	454	622	2	219	3	678	37	2,368	القاؤها بشكل عشوائي
Others	354	3,512	-	11	310	507	2	103	2	501	40	2,390	أخرى
Not Stated	489	5,417	434	5,050	44	72	-	12	1	26	10	257	غير مبين
Total	37,007	382,031	726	8,074	31,586	51,242	166	13,818	226	42,664	4,303	266,233	المجموع
Rural													ريف
Throwing it in the Nearest Container	8,405	77,856	51	425	7,395	11,061	28	1,853	46	5,606	885	58,911	القاؤها في اقرب حاوية
Burned	1,366	12,420	4	53	1,246	1,970	8	557	7	1,087	101	8,753	حرقها
Throwing Into a Dumping Site	494	4,131	4	23	447	624	-	118	-	273	43	3,093	القاؤها في مكب النفايات
Thrown Randomly	270	2,559	3	49	251	444	-	132	-	206	16	1,728	القاؤها بشكل عشوائي
Others	112	1,116	1	1	106	165	-	40	-	89	5	821	أخرى
Not Stated	81	1,076	65	958	13	27	-	5	-	9	3	77	غير مبين
Total	10,728	99,158	128	1,509	9,458	14,291	36	2,705	53	7,270	1,053	73,383	المجموع
Camps													مخيمات
Throwing it in the Nearest Container	5,994	47,487	31	217	5,173	7,366	40	1,688	52	6,744	698	31,472	القاؤها في اقرب حاوية
Burned	20	142	-	-	17	18	-	2	1	8	2	114	حرقها
Throwing Into a Dumping Site	116	978	1	16	99	143	1	42	-	126	15	651	القاؤها في مكب النفايات
Thrown Randomly	50	246	-	-	42	46	-	5	2	28	6	167	القاؤها بشكل عشوائي
Others	36	230	-	-	32	53	-	6	1	33	3	138	أخرى
Not Stated	35	292	26	263	9	9	-	-	-	2	-	18	غير مبين
Total	6,251	49,375	58	496	5,372	7,635	41	1,743	56	6,941	724	32,560	المجموع

* Data exclude those parts of Jerusalem which were annexed by Israel in 1967.

* البيانات لا تشمل ذلك الجزء من محافظة القدس والذي ضمته إسرائيل عنة بعيد احتلالها للضفة الغربية عام 1967

جدول 45: الاسر في الأراضي الفلسطينية* حسب عدد وسائل تكنولوجيا المعلومات المتوفرة ونوع المسكن ونوع التجمع، 2007

Table 45: Households in Palestinian Territory* by Availability of ICT Tools, Type of Housing Unit and Type of Locality, 2007

Type of Locality and Availability of ICT Tools	نوع المسكن					نوع التجمع وعدد وسائل تكنولوجيا المعلومات المتوفرة
	المجموع Total	غير مبين Not Stated	أخرى* Other*	شقة Apartment	دار House	فيلا Villa
Palestinian Territory						
Palestinian Internet						
0	475,957	134	3,798	260,961	204,924	6,140
1+	97,240	22	50	61,240	32,336	3,592
Not Stated	11,353	4,618	41	5,544	1,080	70
Total	584,550	4,774	3,889	327,745	238,340	9,802
Israeli Internet						
0	568,560	152	3,831	319,526	235,468	9,583
1+	4,565	4	17	2,634	1,759	151
Not Stated	11,425	4,618	41	5,585	1,113	68
Total	584,550	4,774	3,889	327,745	238,340	9,802
Palestinian CellPhone						
0	172,468	62	3,080	85,960	81,351	2,015
1	194,623	41	571	110,625	80,684	2,702
2	139,455	27	143	88,339	48,256	2,690
3+	65,907	15	48	36,908	26,626	2,310
Not Stated	12,097	4,629	47	5,913	1,423	85
Total	584,550	4,774	3,889	327,745	238,340	9,802
Israeli CellPhone						
0	405,038	94	2,220	238,939	157,388	6,397
1	113,568	34	1,290	56,825	53,400	2,019
2	41,845	14	239	20,838	19,828	926
3+	11,880	7	88	5,139	6,267	379
Not Stated	12,219	4,625	52	6,004	1,457	81
Total	584,550	4,774	3,889	327,745	238,340	9,802
Computer						
0	349,279	107	3,672	191,253	150,528	3,719
1	212,315	66	163	124,320	82,531	5,235
2	10,733	4	13	6,191	3,902	623
3+	1,361	1	1	734	460	165
Not Stated	10,862	4,596	40	5,247	919	60
Total	584,550	4,774	3,889	327,745	238,340	9,802
Total Person Using Internet						
0	377,523	123	3,647	206,864	162,410	4,479
1	74,362	10	122	43,784	29,079	1,367
2	58,623	14	43	36,893	20,275	1,398
3+	61,747	12	32	34,188	25,054	2,461
Not Stated	12,295	4,615	45	6,016	1,522	97
Total	584,550	4,774	3,889	327,745	238,340	9,802

جدول 45 (تابع): الاسر في الأراضي الفلسطينية* حسب عدد وسائل تكنولوجيا المعلومات المتوفرة ونوع المسكن ونوع التجمع، 2007

Table 45 (Cont.): Households in Palestinian Territory* by Availability of ICT Tools, Type of Housing Unit and Type of Locality, 2007

Type of Locality and Availability of ICT Tools	نوع المسكن						نوع التجمع وعدد وسائل تكنولوجيا المعلومات المتوفرة
	المجموع Total	غير مبين Not Stated	أخرى* Other*	شقة Apartment	دار House	فيلا Villa	
Urban							حضر
Palestinian Internet							خط انترنت فلسطيني
0	334,867	94	1,635	200,356	128,292	4,490	0
1+	75,142	15	28	51,055	21,193	2,851	+1
Not Stated	9,029	3,557	15	4,700	703	54	غير مبين
Total	419,038	3,666	1,678	256,111	150,188	7,395	المجموع
Israeli Internet							خط انترنت اسرائيلي
0	406,777	106	1,657	249,380	148,402	7,232	0
1+	3,173	3	6	1,995	1,059	110	+1
Not Stated	9,088	3,557	15	4,736	727	53	غير مبين
Total	419,038	3,666	1,678	256,111	150,188	7,395	المجموع
Palestinian CellPhone							خطوط نقال فلسطينية
0	107,662	41	1,140	59,110	46,082	1,289	0
1	142,108	29	387	86,970	52,749	1,973	1
2	107,543	22	96	73,199	32,083	2,143	2
3+	52,168	11	38	31,844	18,353	1,922	+3
Not Stated	9,557	3,563	17	4,988	921	68	غير مبين
Total	419,038	3,666	1,678	256,111	150,188	7,395	المجموع
Israeli CellPhone							خطوط نقال اسرائيلية
0	308,830	71	1,300	195,758	106,575	5,126	0
1	69,047	25	279	38,133	29,237	1,373	1
2	24,659	7	64	13,738	10,254	596	2
3+	6,860	4	18	3,424	3,178	236	+3
Not Stated	9,642	3,559	17	5,058	944	64	غير مبين
Total	419,038	3,666	1,678	256,111	150,188	7,395	المجموع
Computer							حاسوب
0	244,756	77	1,561	146,234	94,207	2,677	0
1	156,207	47	96	99,570	52,474	4,020	1
2	8,274	3	6	5,165	2,591	509	2
3+	1,117	-	1	670	307	139	+3
Not Stated	8,684	3,539	14	4,472	609	50	غير مبين
Total	419,038	3,666	1,678	256,111	150,188	7,395	المجموع
Total Person Using Internet							عدد الافراد مستخدمي الانترنت
0	266,526	85	1,550	159,164	102,460	3,267	0
1	52,643	7	70	33,744	17,812	1,010	1
2	43,673	10	24	29,787	12,771	1,081	2
3+	46,517	9	19	28,360	16,169	1,960	+3
Not Stated	9,679	3,555	15	5,056	976	77	غير مبين
Total	419,038	3,666	1,678	256,111	150,188	7,395	المجموع

جدول 45 (تابع): الاسر في الأراضي الفلسطينية* حسب عدد وسائل تكنولوجيا المعلومات المتوفرة ونوع المسكن ونوع التجمع، 2007

Table 45 (Cont.): Households in Palestinian Territory* by Availability of ICT Tools, Type of Housing Unit and Type of Locality, 2007

Type of Locality and Availability of ICT Tools	نوع المسكن						نوع التجمع وعدد وسائل تكنولوجيا المعلومات المتوفرة
	المجموع Total	غير مبين Not Stated	أخرى* Other*	شقة Apartment	دار House	فيلا Villa	
Rural							ريف
Palestinian Internet							خط انترنت فلسطيني
0	95,028	31	2,098	36,719	55,018	1,162	0
1+	13,087	6	15	5,378	7,087	601	+1
Not Stated	1,771	816	26	626	289	14	غير مبين
Total	109,886	853	2,139	42,723	62,394	1,777	المجموع
Israeli Internet							خط انترنت اسرائيلي
0	107,132	36	2,103	41,712	61,553	1,728	0
1+	973	1	10	377	549	36	+1
Not Stated	1,781	816	26	634	292	13	غير مبين
Total	109,886	853	2,139	42,723	62,394	1,777	المجموع
Palestinian CellPhone							خطوط نقال فلسطينية
0	52,186	17	1,894	20,116	29,536	623	0
1	31,159	10	172	12,291	18,196	490	1
2	17,248	3	38	7,270	9,571	366	2
3+	7,368	4	5	2,367	4,709	283	+3
Not Stated	1,925	819	30	679	382	15	غير مبين
Total	109,886	853	2,139	42,723	62,394	1,777	المجموع
Israeli CellPhone							خطوط نقال اسرائيلية
0	50,160	18	863	19,971	28,559	749	0
1	37,910	8	997	14,550	21,780	575	1
2	15,254	6	174	5,970	8,804	300	2
3+	4,611	2	70	1,539	2,862	138	+3
Not Stated	1,951	819	35	693	389	15	غير مبين
Total	109,886	853	2,139	42,723	62,394	1,777	المجموع
Computer							حاسوب
0	69,731	24	2,049	27,203	39,767	688	0
1	36,586	14	58	14,268	21,293	953	1
2	1,742	1	6	641	992	102	2
3+	176	1	-	41	108	26	+3
Not Stated	1,651	813	26	570	234	8	غير مبين
Total	109,886	853	2,139	42,723	62,394	1,777	المجموع
Total Person Using Internet							عدد الافراد مستخدمي الانترنت
0	75,978	31	2,035	29,375	43,690	847	0
1	13,759	1	46	5,782	7,660	270	1
2	9,291	3	19	3,930	5,100	239	2
3+	8,913	3	9	2,958	5,539	404	+3
Not Stated	1,945	815	30	678	405	17	غير مبين
Total	109,886	853	2,139	42,723	62,394	1,777	المجموع

جدول 45 (تابع): الاسر في الأراضي الفلسطينية* حسب عدد وسائل تكنولوجيا المعلومات المتوفرة ونوع المسكن ونوع التجمع، 2007

Table 45 (Cont.): Households in Palestinian Territory* by Availability of ICT Tools, Type of Housing Unit and Type of Locality, 2007

Type of Locality and Availability of ICT Tools	نوع المسكن						نوع التجمع وعدد وسائل تكنولوجيا المعلومات المتوفرة
	المجموع Total	غير مبين Not Stated	أخرى* Other*	شقة Apartment	دار House	فيلا Villa	
Camps							مخيمات
Palestinian Internet							خط انترنت فلسطيني
0	46,062	9	65	23,886	21,614	488	0
1+	9,011	1	7	4,807	4,056	140	+1
Not Stated	553	245	-	218	88	2	غير مبين
Total	55,626	255	72	28,911	25,758	630	المجموع
Israeli Internet							خط انترنت اسرائيلي
0	54,651	10	71	28,434	25,513	623	0
1+	419	-	1	262	151	5	+1
Not Stated	556	245	-	215	94	2	غير مبين
Total	55,626	255	72	28,911	25,758	630	المجموع
Palestinian CellPhone							خطوط نقال فلسطينية
0	12,620	4	46	6,734	5,733	103	0
1	21,356	2	12	11,364	9,739	239	1
2	14,664	2	9	7,870	6,602	181	2
3+	6,371	-	5	2,697	3,564	105	+3
Not Stated	615	247	-	246	120	2	غير مبين
Total	55,626	255	72	28,911	25,758	630	المجموع
Israeli CellPhone							خطوط نقال اسرائيلية
0	46,048	5	57	23,210	22,254	522	0
1	6,611	1	14	4,142	2,383	71	1
2	1,932	1	1	1,130	770	30	2
3+	409	1	-	176	227	5	+3
Not Stated	626	247	-	253	124	2	غير مبين
Total	55,626	255	72	28,911	25,758	630	المجموع
Computer							حاسوب
0	34,792	6	62	17,816	16,554	354	0
1	19,522	5	9	10,482	8,764	262	1
2	717	-	1	385	319	12	2
3+	68	-	-	23	45	-	+3
Not Stated	527	244	-	205	76	2	غير مبين
Total	55,626	255	72	28,911	25,758	630	المجموع
Total Person Using Internet							عدد الافراد مستخدمي الانترنت
0	35,019	7	62	18,325	16,260	365	0
1	7,960	2	6	4,258	3,607	87	1
2	5,659	1	-	3,176	2,404	78	2
3+	6,317	-	4	2,870	3,346	97	+3
Not Stated	671	245	-	282	141	3	غير مبين
Total	55,626	255	72	28,911	25,758	630	المجموع

* Data exclude those parts of Jerusalem which were annexed by Israel in 1967.

*Other include(Separate Room, Tent, Marginal and Other)

* البيانات لا تشمل ذلك الجزء من محافظة القدس والذي ضمته إسرائيل بعهد احتلالها للضفة الغربية عام 1967

*أخرى تشمل (غرفة مستقلة، خيمة، براكية، أخرى)

جدول 46: الاسر في الأراضي الفلسطينية* حسب عدد وسائل تكنولوجيا المعلومات المتوفرة وكثافة السكن ونوع التجمع، 2007

Table 46: Households in Palestinian Territory* by Availability of ICT Tools, Housing Density and Type of Locality, 2007

Type of Locality and Availability of ICT Tools	Housing Density					نوع التجمع وعدد وسائل تكنولوجيا المعلومات المتوفرة
	المجموع Total	+3	2.99 - 2.00	1.99 - 1.00	كثافة السكن أقل من 1 Less Than 1	
Palestinian Territory						الأراضي الفلسطينية
Palestinian Internet						خط الانترنت فلسطيني
0	475,957	69,100	130,918	202,958	72,981	0
1+	97,240	5,780	21,364	53,644	16,452	+1
Not Stated	11,353	163	273	589	10,328	غير مبين
Total	584,550	75,043	152,555	257,191	99,761	المجموع
Israeli Internet						خط الانترنت اسرائيلي
0	568,560	74,444	151,169	254,280	88,667	0
1+	4,565	428	1,098	2,290	749	+1
Not Stated	11,425	171	288	621	10,345	غير مبين
Total	584,550	75,043	152,555	257,191	99,761	المجموع
Palestinian CellPhone						خطوط نقال فلسطينية
0	172,468	26,180	42,756	70,485	33,047	0
1	194,623	29,098	55,673	82,331	27,521	1
2	139,455	12,953	34,227	69,249	23,026	2
3+	65,907	6,552	19,432	34,264	5,659	+3
Not Stated	12,097	260	467	862	10,508	غير مبين
Total	584,550	75,043	152,555	257,191	99,761	المجموع
Israeli CellPhone						خطوط نقال اسرائيلية
0	405,038	53,612	107,482	177,520	66,424	0
1	113,568	15,205	30,431	52,230	15,702	1
2	41,845	4,491	10,694	20,521	6,139	2
3+	11,880	1,454	3,449	5,983	994	+3
Not Stated	12,219	281	499	937	10,502	غير مبين
Total	584,550	75,043	152,555	257,191	99,761	المجموع
Computer						حاسوب
0	349,279	54,837	93,230	141,507	59,705	0
1	212,315	19,284	56,737	108,622	27,672	1
2	10,733	727	2,174	5,904	1,928	2
3+	1,361	58	229	759	315	+3
Not Stated	10,862	137	185	399	10,141	غير مبين
Total	584,550	75,043	152,555	257,191	99,761	المجموع
Total Person Using Internet						عدد الافراد مستخدمي الانترنت
0	377,523	58,016	103,932	156,499	59,076	0
1	74,362	7,045	17,738	35,586	13,993	1
2	58,623	4,138	12,195	30,012	12,278	2
3+	61,747	5,557	18,068	34,114	4,008	+3
Not Stated	12,295	287	622	980	10,406	غير مبين
Total	584,550	75,043	152,555	257,191	99,761	المجموع

جدول 46 (تابع): الاسر في الأراضي الفلسطينية* حسب عدد وسائل تكنولوجيا المعلومات المتوفرة وكثافة السكن ونوع التجمع، 2007

Table 46 (Cont.): Households in Palestinian Territory* by Availability of ICT Tools, Housing Density and Type of Locality, 2007

Type of Locality and Availability of ICT Tools	Housing Density					نوع التجمع وعدد وسائل تكنولوجيا المعلومات المتوفرة
	المجموع Total	+3	2.99 - 2.00	1.99 - 1.00	كثافة السكن أقل من 1 Less Than 1	
Urban						حضر
Palestinian Internet						خط انترنت فلسطيني
0	334,867	46,586	91,807	144,007	52,467	0
1+	75,142	3,971	15,752	41,993	13,426	+1
Not Stated	9,029	102	195	422	8,310	غير مبين
Total	419,038	50,659	107,754	186,422	74,203	المجموع
Israeli Internet						خط انترنت اسرائيلي
0	406,777	50,259	106,817	184,372	65,329	0
1+	3,173	294	730	1,604	545	+1
Not Stated	9,088	106	207	446	8,329	غير مبين
Total	419,038	50,659	107,754	186,422	74,203	المجموع
Palestinian CellPhone						خطوط نقال فلسطينية
0	107,662	15,530	26,452	43,979	21,701	0
1	142,108	20,731	40,452	60,298	20,627	1
2	107,543	9,337	25,569	53,944	18,693	2
3+	52,168	4,895	14,950	27,578	4,745	+3
Not Stated	9,557	166	331	623	8,437	غير مبين
Total	419,038	50,659	107,754	186,422	74,203	المجموع
Israeli CellPhone						خطوط نقال اسرائيلية
0	308,830	39,138	81,354	137,085	51,253	0
1	69,047	8,296	18,155	32,558	10,038	1
2	24,659	2,347	6,007	12,465	3,840	2
3+	6,860	700	1,884	3,639	637	+3
Not Stated	9,642	178	354	675	8,435	غير مبين
Total	419,038	50,659	107,754	186,422	74,203	المجموع
Computer						حاسوب
0	244,756	37,028	65,593	99,592	42,543	0
1	156,207	13,031	40,289	81,254	21,633	1
2	8,274	473	1,575	4,635	1,591	2
3+	1,117	40	160	643	274	+3
Not Stated	8,684	87	137	298	8,162	غير مبين
Total	419,038	50,659	107,754	186,422	74,203	المجموع
Total Person Using Internet						عدد الافراد مستخدمي الانترنت
0	266,526	39,380	73,676	111,212	42,258	0
1	52,643	4,686	12,173	25,330	10,454	1
2	43,673	2,725	8,457	22,641	9,850	2
3+	46,517	3,681	13,019	26,553	3,264	+3
Not Stated	9,679	187	429	686	8,377	غير مبين
Total	419,038	50,659	107,754	186,422	74,203	المجموع

جدول 46 (تابع): الاسر في الأراضي الفلسطينية* حسب عدد وسائل تكنولوجيا المعلومات المتوفرة وكثافة السكن ونوع التجمع، 2007

Table 46 (Cont.): Households in Palestinian Territory* by Availability of ICT Tools, Housing Density and Type of Locality, 2007

Type of Locality and Availability of ICT Tools	Housing Density					نوع التجمع وعدد وسائل تكنولوجيا المعلومات المتوفرة
	المجموع Total	+3	2.99 - 2.00	1.99 - 1.00	أقل من 1 Less Than 1	
Rural						ريف
Palestinian Internet						خط الانترنت فلسطيني
0	95,028	13,879	24,682	41,521	14,946	0
1+	13,087	729	2,727	7,400	2,231	+1
Not Stated	1,771	47	53	130	1,541	غير مبين
Total	109,886	14,655	27,462	49,051	18,718	المجموع
Israeli Internet						خط الانترنت اسرائيلي
0	107,132	14,511	27,165	48,434	17,022	0
1+	973	94	243	482	154	+1
Not Stated	1,781	50	54	135	1,542	غير مبين
Total	109,886	14,655	27,462	49,051	18,718	المجموع
Palestinian CellPhone						خطوط نقال فلسطينية
0	52,186	8,445	13,119	21,847	8,775	0
1	31,159	4,058	8,294	14,062	4,745	1
2	17,248	1,429	3,943	8,903	2,973	2
3+	7,368	651	2,017	4,054	646	+3
Not Stated	1,925	72	89	185	1,579	غير مبين
Total	109,886	14,655	27,462	49,051	18,718	المجموع
Israeli CellPhone						خطوط نقال اسرائيلية
0	50,160	6,084	11,644	22,660	9,772	0
1	37,910	5,874	10,216	16,888	4,932	1
2	15,254	1,920	4,069	7,166	2,099	2
3+	4,611	699	1,437	2,138	337	+3
Not Stated	1,951	78	96	199	1,578	غير مبين
Total	109,886	14,655	27,462	49,051	18,718	المجموع
Computer						حاسوب
0	69,731	10,988	17,265	29,121	12,357	0
1	36,586	3,455	9,749	18,839	4,543	1
2	1,742	166	372	932	272	2
3+	176	9	50	82	35	+3
Not Stated	1,651	37	26	77	1,511	غير مبين
Total	109,886	14,655	27,462	49,051	18,718	المجموع
Total Person Using Internet						عدد الافراد مستخدمي الانترنت
0	75,978	11,841	19,549	32,397	12,191	0
1	13,759	1,234	3,151	6,759	2,615	1
2	9,291	681	2,079	4,762	1,769	2
3+	8,913	831	2,558	4,928	596	+3
Not Stated	1,945	68	125	205	1,547	غير مبين
Total	109,886	14,655	27,462	49,051	18,718	المجموع


جدول 46 (تابع): الاسر في الأراضي الفلسطينية* حسب عدد وسائل تكنولوجيا المعلومات المتوفرة وكثافة السكن ونوع التجمع، 2007

Table 46 (Cont.): Households in Palestinian Territory* by Availability of ICT Tools, Housing Density and Type of Locality, 2007

Type of Locality and Availability of ICT Tools	Housing Density				كثافة السكن		نوع التجمع وعدد وسائل تكنولوجيا المعلومات المتوفرة
	المجموع Total	+3	2.99 - 2.00	1.99 - 1.00	أقل من 1 Less Than 1		
Camps							مخيمات
Palestinian Internet							خط انترنت فلسطيني
0	46,062	8,635	14,429	17,430	5,568	0	0
1+	9,011	1,080	2,885	4,251	795	+1	+1
Not Stated	553	14	25	37	477	غير مبين	غير مبين
Total	55,626	9,729	17,339	21,718	6,840	المجموع	المجموع
Israeli Internet							خط انترنت اسرائيلي
0	54,651	9,674	17,187	21,474	6,316	0	0
1+	419	40	125	204	50	+1	+1
Not Stated	556	15	27	40	474	غير مبين	غير مبين
Total	55,626	9,729	17,339	21,718	6,840	المجموع	المجموع
Palestinian CellPhone							خطوط نقال فلسطينية
0	12,620	2,205	3,185	4,659	2,571	0	0
1	21,356	4,309	6,927	7,971	2,149	1	1
2	14,664	2,187	4,715	6,402	1,360	2	2
3+	6,371	1,006	2,465	2,632	268	+3	+3
Not Stated	615	22	47	54	492	غير مبين	غير مبين
Total	55,626	9,729	17,339	21,718	6,840	المجموع	المجموع
Israeli CellPhone							خطوط نقال اسرائيلية
0	46,048	8,390	14,484	17,775	5,399	0	0
1	6,611	1,035	2,060	2,784	732	1	1
2	1,932	224	618	890	200	2	2
3+	409	55	128	206	20	+3	+3
Not Stated	626	25	49	63	489	غير مبين	غير مبين
Total	55,626	9,729	17,339	21,718	6,840	المجموع	المجموع
Computer							حاسوب
0	34,792	6,821	10,372	12,794	4,805	0	0
1	19,522	2,798	6,699	8,529	1,496	1	1
2	717	88	227	337	65	2	2
3+	68	9	19	34	6	+3	+3
Not Stated	527	13	22	24	468	غير مبين	غير مبين
Total	55,626	9,729	17,339	21,718	6,840	المجموع	المجموع
Total Person Using Internet							عدد الافراد مستخدمي الانترنت
0	35,019	6,795	10,707	12,890	4,627	0	0
1	7,960	1,125	2,414	3,497	924	1	1
2	5,659	732	1,659	2,609	659	2	2
3+	6,317	1,045	2,491	2,633	148	+3	+3
Not Stated	671	32	68	89	482	غير مبين	غير مبين
Total	55,626	9,729	17,339	21,718	6,840	المجموع	المجموع

* Data exclude those parts of Jerusalem which were annexed by Israel in 1967.

* البيانات لا تشمل ذلك الجزء من محافظة القدس والذي ضمته إسرائيل عنوة بعيد احتلالها للضفة الغربية عام 1967



Palestinian National Authority
Palestinian Central Bureau of Statistics
Population, Housing and Establishment Census 2007



Final Results
Housing Report
Palestinian Territory

January, 2012

PAGE NUMBERS OF ENGLISH TEXT ARE PRINTED IN SQUARE BRACKETS.
TABLES ARE PRINTED IN THE ARABIC ORDER (FROM RIGHT TO LEFT).

**This document is prepared in accordance with the standard
procedures stated in the Code of Practice for Palestine Official
Statistics 2006**

© January, 2012.
All rights reserved.

Suggested Citation:

Palestinian Central Bureau of Statistics, 2012. *Population, Housing and Establishment
Census 2007, Final Results- Housing Report – Palestinian Territory.* Ramallah - Palestine.

All correspondence should be directed to:
Palestinian Central Bureau of Statistics
P. O. Box 1647
Ramallah-Palestine
Tel : (970/972) 2 298 2700
Toll Free: 1800300300
Fax : (970/972) 2 298 2710
E-Mail : diwan@pcbs.gov.ps
Web Site: <http://www.pcbs.gov.ps>

Acknowledgments

The Population, Housing and Establishment Census (PHC-2007) is the second census conducted by the Palestinian Central Bureau of Statistics (PCBS) since the Palestinian National Authority (PNA) was established in 1994. The PHC-2007 was conducted in a very critical and complicated political, administrative, financial and organizational environment. It could not have been accomplished without the generous support of a number of friendly countries, international and national institutions and personalities.

The implementation of the PHC-2007 was co-financed by the PNA, United Nations Population Fund (UNFPA), the Core Funding Group (CFG) of PCBS (Norway, Netherlands, and Switzerland), OPEC Fund for International Development (OFID), Australia, and the United Nations Children's Fund (UNICEF), and the European Union (EU).

PCBS would not have been able to implement the PHC-2007 as a national project in such complicated circumstances without the important contribution made by the PHC-2007 National Higher Committee, the committees in the governorates, publicity campaign committees, and many other official and popular supporting committees and bodies.

We would also like to highlight the outstanding efforts made by the Census National Director, Executive Director, and all census national team members to plan, manage, implement, supervise, monitor, and coordinate census activities: senior assistants of the national and executive director, census directors in the governorates and their assistants, coordinators of the publicity campaign and their assistants, field supervisors, field observers, enumerators, administrators and other team members.

PCBS extends its deep thanks to all of these personalities and institutions for the tremendous efforts they exerted to bring the second Palestinian census to light.

Team Work

- **Report Preparation**
Ruba Qubbaj
- **Graphic Design**
Ahmad Sawalmeh
- **Dissemination Standard**
Hanan Janajreh
- **Preliminary Review**
Abdallah Najjar
Mahmoud Al-Qayya
- **Final Review**
Mahmoud Jaradat
- **Overall Supervision**
Ola Awad. President of PCBS

Preface

The PHC-2007 is an important pillar of the national development process. It is a primary prerequisite for the socioeconomic planning. Furthermore, it helps reinforcing the Palestinian sovereignty on the ground. Countries around the world usually conduct censuses every decade according to the degree of population stability, the amount of potential changes in the demographic characteristics and the availability of the financial resources.

Realizing the importance of bridging the gap between society's statistical needs the current situation in the Palestinian Territory conducted the first national population, housing and establishment Census in 1997. PHC-2007 has been conducted for legal, development and statistical considerations. Success is vehemently attributed to the colossal efforts exerted by the national census team and the continuous support of the Palestinian leadership.

The main objective of the PHC-2007 is to update statistical data on the Palestinian population, housing units, economic establishments and agricultural holdings, and to provide small area statistics to the planners and decision makers. PHC-2007 will contribute to realizing a balanced and comprehensive development in all sectors.

PHC-2007 was designed and implemented in accordance with the United Nations principles and recommendations of Population and housing census taking into consideration the local Palestinian needs. Special attention was given to affording complete and adequate data on the size, structure, distribution and characteristics of the demographic, economic and social components of the Palestinian population; the characteristics of houses; the number and characteristics of the economic establishments and making an inventory of the agricultural holdings. Consequently, obtained statistical data will foster and support the role and efficiency of planning both on the national and local governments levels.

In an effort of PCBS to provide the users with the census results as soon as possible, the national census team made every possible effort to fulfill that, where we were able to publish the preliminary results of the census after five weeks of the end of the census fieldwork events and this is considered a record time compared to other countries. In addition the final results of buildings and establishments for Palestinian Territory were disseminated. In a continuation of this approach this report comes as a part of detailed reports about the characteristics of housing in the Palestinian Territory.

PCBS and the national census team are pleased to present this report which contains the final results for the Housing Census 2007 in the Palestinian Territory. Hoping to be a reference for all planners, decision makers and policy makers in the public and private sectors and civil society institutions.

January, 2012

**Ola Awad
President of PCBS**

Important Notes

Based on The contained data in this report is based on the following facts:-

1. Population, housing and socio-economic data are based on the actually enumerated population and housing units and doesn't include uncounted population estimates according to the post enumeration survey. In addition it doesn't include the collective households.
2. Because of the special situation in the Jerusalem governorate, especially the J1 area, a reduced questionnaire has been designed especially for the household and housing conditions for the Jerusalem J1 which contains only the following questions:
 - a. Number of nuclear families, type of housing and number of rooms.
 - b. Household roster (relationship to the head, sex, religion, age, refugee status, educational level, marital status).
3. In some tables the total of percentages might not add up to 100% due to rounding.
4. A set of special symbols were used in the tables of this report. The representation of these symbols are:
 - (-) Nil (not found).
 - (0) less than 0.05%.

Table of Contents

Subject	Page
List of Tables	
List of Figures	
Chapter One: Introduction	[19]
1.1 Introduction	[19]
1.2 Objectives	[19]
1.3 Justifications for Conducting the Census	[19]
1.4 History of Censuses in Palestine	[20]
1.5 Stages of Census Implementation	[20]
1.6 Dissemination Stages	[21]
Chapter Two: Concepts and Definitions	[23]
2.1 Geographical, Administrative and Statistical Divisions	[23]
2.2 General Definitions	[24]
2.3 The Basic Definitions for the Population Characteristics	[25]
2.4 The Basic Definitions for the Housing Units Characteristics	[27]
Chapter Three: Methodology	[31]
3.1 Census Coverage	[31]
3.2 Special Questionnaire of Jerusalem Governorate	[31]
3.3 Questionnaires and Forms	[31]
3.4 Fieldwork	[33]
Chapter Four: Summary of Final Results	[37]
4.1 Occupied Housing Units by their Type	[37]
4.2 Occupied Housing Units by Tenure of Housing Unit	[37]
4.3 Housing Density	[38]
4.4 Occupied Housing Units by Main Water Source	[38]
4.5 Occupied Housing Units by Connection to the Electricity Network	[38]
4.6 Occupied Housing Units by Connection to the Sewage System	[38]
4.7 Availability of Durable Goods	[38]
Chapter Five: Data Quality	[41]
5.1 Introduction	[41]
5.2 Control Procedures in the Preparatory Stage	[41]
5.3 Control Procedures in the Implementation Stage	[42]
5.4 Control Procedures in the Data Processing Stage	[43]
5.5 Data Quality Assurance	[45]
Tables	63

List of Tables

Table	Page
Table 1: Selected Main Indicators for Housing Conditions in Palestinian Territory by Type of Locality 1997, 2007	63
Table 2: Occupied Housing Units in Palestinian Territory by Type of Locality and Number of Rooms in Housing Unit, 2007	64
Table 3: Occupied Housing Units and Persons in Palestinian Territory by Type of Housing Unit, Number of Rooms in Housing Unit and Type of Locality, 2007	65
Table 4: Occupied Housing Units and Persons in Palestinian Territory by Governorate, Type of Locality and Number of Rooms in Housing Unit, 2007	67
Table 5: Occupied Housing Units and Persons in Palestinian Territory by Type of Locality and Number of Rooms for Sleeping in Housing Unit, 2007	74
Table 6: Occupied Housing Units and Persons in Palestinian Territory by Type of Housing Unit, Type of Locality and Main Source of Water in Housing Unit , 2007	75
Table 7: Occupied Housing Units and Persons in Palestinian Territory by Governorate, Type of Locality and Main Source of Water, 2007	77
Table 8: Occupied Housing Units and Persons in Palestinian Territory by Type of Housing Unit, Type of Locality and Connection to Electricity in Housing Unit, 2007	84
Table 9: Occupied Housing Units and Persons in Palestinian Territory by Governorate, Type of Locality and Connection to Electricity in Housing Unit, 2007	86
Table 10: Occupied Housing Units and Persons in Palestinian Territory by Type of Housing Unit, Type of Locality and Connection to Sewage System in Housing Unit , 2007	93
Table 11: Occupied Housing Units and Persons in Palestinian Territory by Governorate, Type of Locality and Connection to Sewage System in Housing Unit, 2007	95
Table 12: Occupied Housing Units and Persons in Palestinian Territory by Type of Housing Unit, Type of Locality and Availability of Kitchen in Housing Unit, 2007	102
Table 13: Occupied Housing Units and Persons in Palestinian Territory by Governorate, Type of Locality and Availability of Kitchen in Housing Unit, 2007	104
Table 14: Occupied Housing Units and Persons in Palestinian Territory by Type of Housing Unit, Type of Locality and Availability of Bathroom in Housing Unit, 2007	111

Table	Page
Table 15: Occupied Housing Units and Persons in Palestinian Territory by Governorate, Type of Locality and Availability of Bathroom Housing Unit, 2007	113
Table 16: Occupied Housing Units and Persons in Palestinian Territory by Type of Housing Unit, Type of Locality and Availability of Toilet, 2007	120
Table 17: Occupied Housing Units and Persons in Palestinian Territory by Governorate, Type of Locality and Availability of Toilet Housing Unit, 2007	122
Table 18: Occupied Housing Units and Persons in Palestinian Territory by Type of Housing Unit, Type of Locality and Tenure of Housing Unit, 2007	129
Table 19: Occupied Housing Units and Persons in Palestinian Territory by Governorate, Type of Locality and Tenure of Housing Unit, 2007	131
Table 20: Households in Palestinian Territory by Type of Housing Unit, Type of Locality and Type of Household, 2007	138
Table 21: Households in Palestinian Territory by Age, Sex of Head of Household, Type of Locality and Type of Housing Unit , 2007	140
Table 22: Households in Palestinian Territory by Type of Housing Unit, Type of Locality and Activity Status and Sex of Head of Household, 2007	142
Table 23: Households in Palestinian Territory by Occupation and Sex of Head of Household and Type of Housing Unit, 2007	144
Table 24: Households in Palestinian Territory by Type of Housing Unit, Number of Rooms in Housing Unit and Household Size, 2007	146
Table 25: Households in Palestinian Territory by Type of Housing Unit, Tenure of Housing Unit, Main Source of water and Connection to Sewage System in Housing Unit, 2007	148
Table 26: Households in Palestinian Territory by Availability of Durable Goods to the Household, Household Size and Type of Locality, 2007	150
Table 27: Palestinian Households and Persons in Palestinian Territory by Refugee Status of Head of Household and Number of Rooms in Housing Unit, 2007	158
Table 28: Households in Palestinian Territory by Housing Density, Number of Rooms in Housing Unit and Type of Locality, 2007	159
Table 29: Households in Palestinian Territory Which Have Durable Goods by Number of Rooms in Housing Unit and Type of Locality, 2007	160
Table 30: Households in Palestinian Territory by Housing Density and Type of Locality, 2007	162

Table	Page
Table 31: Households in Palestinian Territory Which Have Durable Goods by Housing Density and Type of Locality, 2007	163
Table 32: Households in Palestinian Territory by Tenure of Housing Unit, Housing Density and Type of Locality, 2007	165
Table 33: Households in Palestinian Territory by Type of Housing Unit, Housing Density and Type of Locality, 2007	167
Table 34: Households in Palestinian Territory by Educational Attainment of Head of Household, Housing Density and Type of Locality, 2007	169
Table 35: Households in Palestinian Territory by Main Source of Energy for Cooking and Type of Locality, 2007	171
Table 36: Households in Palestinian Territory by Main Source of Energy for Heating and Type of Locality, 2007	172
Table 37: Households in Palestinian Territory Which Have Durable Goods and Type of Locality, 2007	173
Table 38: Households in Palestinian Territory Which Have Durable Goods by Type of Housing Unit and Type of Locality, 2007	174
Table 39: Households in Palestinian Territory Which Have Durable Goods by Tenure of Housing Unit and Type of Locality, 2007	178
Table 40: Occupied Housing Units in Palestinian Territory by Methods of Solid Waste Disposal and Type of Locality, 2007	182
Table 41: Households in Palestinian Territory by Educational Attainment of Head of Household, Type of Housing Unit and Type of Locality, 2007	183
Table 42: Occupied Housing Units in Palestinian Territory by Type of Housing Unit, Methods of Solid Waste Disposal and Type of Locality, 2007	185
Table 43: Occupied Housing Units in Palestinian Territory by Educational Attainment of Head of Household, Methods of Solid Waste Disposal and Type of Locality, 2007	186
Table 44: Households in Palestinian Territory by Methods of Solid Waste Disposal, Activity Status and Sex of Head of Household and Type of Locality, 2007	188
Table 45: Households in Palestinian Territory by Availability of ICT Tools, Type of Housing Unit and Type of Locality, 2007	189
Table 46: Households in Palestinian Territory by Availability of ICT Tools, Housing Density and Type of Locality, 2007	193

List of Figures

Figure		Page
Figure 1:	Number of Occupied Housing Units and Persons in Palestinian Territory by Year 1997, 2007 (in Thousands)	37
Figure 2:	Percentage of Households in Palestinian Territory by Availability of Durable Goods, 2007 (in Thousands)	39

Introduction

1.1 Introduction

The Population Housing and Establishments Census-2007 (PHC-2007) is the second census conducted in the Palestinian Territory. It is the largest and the most inclusive statistical operation conducted to obtain statistical data necessary for socio-economic planning and monitoring. Given the great importance of this census, the Council of Ministers issued specific decisions at its meeting convened in Ramallah on 16/12/2006 regarding the implementation of the Population, Housing and Establishment Census-2007. These decisions set the geographical scope of the census and established the national committees assigned to supervise the implementation.

The census is one of the pillars of the official statistical system. All sectors of society and private and governmental institutions were requested to support the national team which has the responsibility for planning and conducting the census activities.

1.2 Objectives

The main objective of the PHC-2007 is to provide figures of the Palestinian population and its geographical distribution in accordance with a number of relatively stable basic characteristics for the purposes of socio-economic development. Preparations for conducting a census usually take three to five years for piloting, testing tools, work plans, human and physical needs and timetable. The census is one of the most important statistical activities as it provides statistical data on the distribution of population and the demographic, housing conditions, social and economic characteristics in a certain reference period of time for all the individuals within the borders of the state.

1.3 Justifications for Conducting the Census

Nationally, there is a consensus on the necessity of conducting a regular census each decade. A census is considered a legal requirement according to the General Statistics Law No. 4, 2000. In particular, the census was conducted for the following justifications:

1. Comparing statistics from both the 2007 and 1997 censuses for various statistical indicators and tracking fundamental changes in population, fertility, immigration, labor force and housing conditions.
2. Measuring the impact of the Expansion and Annexation Wall on population displacement, especially in the localities through which the Wall passes or totally segregates residents.
3. Providing small areas statistics, which are essential for the planning process at micro-level.
4. Realizing the millennium goals. These would not have been achieved without a variety of indicators on development and trends of change in the population, housing conditions, social and economic fields, particularly indicators in education, employment, demography, and the population age structure.
5. Updating population projections: The availability of statistical data on the population from two censuses is one of the most important requirements for success in preparing accurate population and housing projections for the coming years, in addition to the updating of population and establishments registers.
6. Updating households, buildings, housing unit and establishments sampling frames, which are essential for implementing sample-based surveys.

7. Strengthening national statistical capacities and enforcing them as a form of national sovereignty over land and population.

1.4 History of Censuses in Palestine

1. The first population census in Palestine was conducted in October 1922 during the British Mandate era. The estimated population was 752 thousand.
2. A second population census was conducted in November 1931. The population was estimated at 1.033 million.
3. A demographic survey was conducted in 1944. The estimated number of the population of Palestine was estimated at 1.74 million.
4. Under the Hashemite Kingdom of Jordan's administration of the West Bank, the Palestinian population in the West Bank was estimated at 667 thousand in the 1952 census and 805 thousand in the 1962 census.
5. Under the Israeli occupation, a comprehensive enumeration of the Palestinian population was done in September 1967. About 599 thousand inhabitants were enumerated in the West Bank and approximately 400 thousand in the Gaza Strip. It should be noted that about 400 thousand Palestinians were displaced from the Palestinian Territory immediately after the Israeli occupation in 1967.
6. PCBS conducted the first Palestinian census in 1997. The estimated population in the West Bank (West Bank excluding J1, i.e., the part of Jerusalem annexed by Israel in 1967) and Gaza Strip was 2.6 million. The estimated population of J1 at the time was about 210 thousand. The Israeli authorities prevented the national census team from surveying the J1 population.

1.5 Stages of Census Implementation

The Population, Housing and Establishment Census-2007 was undertaken in three stages:

1.5.1 The Preparatory Stage

This stage began at the beginning of 2005 and finished in July 2007. The preparatory stage was a preliminary stage during which formal decisions on the census were announced. Different organizational structures and committees were formed during this phase. In order to meet expected governmental needs, PCBS cooperated with ministries and governmental departments to prepare a list of different variables and indicators.

Maps were prepared for localities and these localities were divided into enumeration areas. Questionnaire design, modules, and different plans were developed in this phase.

1.5.2 The Field Work Stage

This stage began in August 2007 and was completed by the end of 2007. It included delineation of enumeration areas, marking and listing of buildings, housing units and establishments from 30/10/1997 - 23/11/1997, and the population count from 1-16/12/2008.

1.5.3 Data Processing Stage

This stage began in November 2007 to the end of 2008 in the West Bank. The main activities of the census data processing stage were office editing, office coding, data entry and computer editing. In the Gaza Strip, these operations took around eight months during the period March – October 2011 due to the closure of the Palestinian Central Bureau of Statistics office in Gaza that prevented work on data processing stage.

1.6 Dissemination Stages

1.6.1 Preliminary Findings

The preliminary findings of the Population, Housing and Establishments Census - 2007 were disseminated on 7/2/2008 in the form of numbers at governorate and regional level (the West Bank and Gaza Strip) and the Palestinian Territory. These results were preliminary since they were compiled manually depending on the organization books of the census observers. The results were disseminated in record time a month after finishing the fieldwork operations.

1.6.2 Final Findings

After completing the data processing stage in Gaza Strip, including editing, coding and data entry of all questionnaires for each enumeration area, the final results for the Palestinian Territory were disseminated in the report, including all the characteristics of individuals and households and the final results of Gaza Strip and its governorates. The final detailed results are expected to be disseminated during January 2012 - June 2012. The detailed results of the West Bank and its governorates were disseminated during November 2008 - July 2009.

1.6.3 Analytical Reports

The analytical reports regarding population and social themes will be disseminated via the dissemination project, which will be carried out by experts from universities and research centers.

Chapter Two

Concepts and Definitions

The definitions used in the PHC-2007 are based on the de-facto concept as the United Nations standard concepts and definitions stated in order to be consistent with the 1997 census and to ensure comparability. The following concepts and definitions were used in this report

Population Census:

The process of collection, classification, processing, analysis, assessment, dissemination of statistical data on the number of population and their distribution by basic demographic and socio-economic characteristics in a specific reference period within the boundaries of a specific geographic area.

2.1 Geographical, Administrative and Statistical Divisions

According to current administrative divisions, the Palestinian Territory is divided into two geographic regions: West Bank and Gaza Strip.

1. **West Bank** is divided into 11 Governorates (Jenin, Tubas, Tulkarm, Nablus, Qalqiliya, Salfit, Ramallah & Al-Bireh, Jericho & AlAghwar, Jerusalem, Bethlehem, and Hebron).
2. **Gaza Strip** is divided into 5 Governorates (North Gaza, Gaza, Deir Al-Balah, Khan Yunis, Rafah).

Definitions of Jerusalem J1 & J2

For purely statistical purposes, the Jerusalem governorate was divided into two parts:

(J1) Includes that part of Jerusalem which was annexed by force by Israel following its occupation of the West Bank in 1967. This includes the following localities: Beit Hanina, Shu'fat Refugee Camp, Shu'fat, Al' Isawiya, Jerusalem "Al-Quds"(Sheikh Jarrah, Wadi Al-Joz, Bab Al-Sahira, As Suwwana, At-Tur, Ash-Shayyah, Ras Al-Amud), Silwan, Ath-Thuri, Jabal Al-Mukabbir, As-Sawahira Al-Gharbiya, Beit Safafa, Sharafat, Sur Baher, and Um Tuba, Kufr A'qab.

(J2) Includes the remaining parts of the governorate, namely: Rafat, Mikhmas, Qalandya refugee camp, the Bedouin community-Jaba', Qalandya, Beit Duquq, Jaba', Al-Judeira, Beit Anan, Al-Ram, Dahiat Al-Bareed, Al Al-Jib, Bir Nabala, Beit Ijza, Al-Qubeiba, Khirbet Um Al-Lahem, Biddu, An-Nabi Samu'eil, Hizma, Beit Hanina Al Tehta, Qatanna, Beit Surik, Beit Iksa, A'nata, the Bedouin community – Al-Khan Al-Ahmar, Az Za'eem, Al-Sawahreh Al-Sharqiyeh, Ash-Sheikh Sa'd, the Bedouin communities - Al-Eizariya, Abu Dis.

Locality:

A permanently inhabited place, which has an independent municipal administration or a permanently inhabited, separated place not included within the formal boundaries of another locality.

Locality Type:

Localities have been divided into three types: **Urban, Rural, Camps**

Urban: Any locality whose population amounts to 10,000 persons or more. This applies to all governorates/districts centers regardless of their size. Besides, it refers to all localities whose populations vary from 4,000 to 9,999 persons provided they have, at least, four of the following elements: public electricity network, public water network, post office, health center with a full – time physician and a school offering a general secondary education certificate.

Rural: Any locality whose population is less than 4,000 persons or whose population varies from 4,000 to 9,999 persons but lacking four of the aforementioned elements.

Camp: It refers to any locality referred to as a refugee camp and administered by the United Nations Refugees and Work Agency in the Near East (U.N.R.W.A.).

Enumeration Area:

A group of houses (about 150 housing units) with clear boundaries on the ground, it may constitute one locality or part of a locality.

2.2 General Definitions

Housing Census:

This is the overall process for the collection, classification, processing, analysis, evaluation and dissemination of statistical data and provides for the preparation and distribution of the houses by various characteristics of the houses in the reference period and within certain specific geographic area.

Housing Unit:

A building or part of a building constructed for one household only, with one or more independent entrance leading to the public road without passing through another house.

Collective Households:

It refers to the place constructed for the residence of a group of individuals, who live therein and benefit from the services it provides. The collective household; it may be comprised of one building or more or one housing unit or more. Examples of collective households include hotels, hostels, elderly and orphans homes, psycho-therapy clinics and hospitals, collective households for university students, collective living quarters (camps) at the passages, and housing units of priests and nuns in the monasteries and churches (who do not have other households).

Household:

One person or a group of persons with or without a household relationship, who live in the same housing unit, share meals and make joint provision of food and other essentials of living.

Type of households that underwent enumeration are divided into:

Private Households: The households included in the aforementioned definition of the household.

Collective (Institutional Households): It refers to the households enumerated in the previously mentioned collective households.

Palestinian Household:

It refers to the private household whose head holds the Palestinian nationality. As for non Palestinian household, it refers to the household whose head holds non Palestinian nationality irrespective of the nationality of other household members.

Special types of Households:

A one-person-household: It refers to the household comprised of one individual.

Nuclear household: It refers to the living household comprised of a couple only; a couple and a son or a daughter (not adopted son or daughter) or more; or a male head of a household with a son or a daughter or more; or a female head of a household with a son or a daughter or more. It is worthy to note that no other relatives or non-relatives live with this household.

Extended Household: A household of at least one nuclear household together with other relatives.

Composite Household: Refers to household consisting of at least one nuclear household with other non-relatives.

Head of the household:

It refers to the person who usually lives within the household and is considered as the head of the household by its other members. Often, he \ she is the main decision-maker and responsible for financial support and economic welfare of the household.

2.3 The Basic Definitions for Population Characteristics

This status relates to the Palestinians who were forced to leave their land in the Palestinian Territory occupied by Israel in 1948. It applies to their male sons and grandchildren.

1. **Registered Refugees:** It applies to registered refugees holding refugee registration cards issued by UNRWA.
2. **Non-Registered Refugees:** It applies to unregistered refugees who do not hold refugee registration cards issued by UNRWA.
3. **Non-Refugee:** It applies to any Palestinian not categorized under any of the two aforementioned statuses.

Sex:

It is divided into male and female.

Age in Completed Years:

The completed age in years of the person enumerated, which is the difference between the date of birth and the survey reference period.

Employed:

Persons who were at work at least one hour during the reference period, whether for their own account or for others paid or unpaid, or in the interest of the household. Employees classified according to the number of weekly working hours of the workers (1-14) hours, workers (15-34) hours, workers 35 hours or more.

Labor Force Status:

A person's work status in terms of being inside or outside the labor force and also classified as follows:

1. **Employed 1-14 work hours:** All persons aged (7 years and over) who were at work at least one hour during the reference week, or who were not at work during the reference week, but held a job or owned a business from which they were temporarily absent and usually working 1-14 hours per week.
2. **Employed 15-34 work hours:** All persons aged (7 years and over) who were at work during the reference week, and held a job or owned a business from which they were temporarily absent and usually working 15-34 hours per week.
3. **Employed 35 hours or more:** All persons aged (7 years and over) who were at work during the reference week, and held a job or owned a business from which they were temporarily absent and usually working 35 hours or more per week.

Does not work and seeking work - who has ever been employed:

4. **Actively seeking a job during the reference week:** Those individuals aged (7 years and over) who did not work at all during the reference week, were not absent from a job, were available for work and actively seeking a job during the reference week, and

looking for a job by one method of the following: registration at employment office, or registration at a labor union, or asking friends or relatives, or a personal visit of the premises, or reading the newspaper in order to obtain jobs, or searching for a building or land or machinery or equipment in order to establish a private project or seek of financial resources. Noting: that this category is the category that worked in the past two weeks continuously.

5. **Not seeking work because of discouragement:** Those individuals aged (7 years and over) who had worked in the past but within a reference week did not work even one hour, were not looking for work and were willing to work or need to work and sought previously but had been unable to find work.

Does not work and wants to work – Never Employed:

6. **Actively seeking a job during the reference week:** Those individuals aged (7 years and over) who did not work at all during the last period, were not absent from a job, were available for work and actively seeking a job during the reference week, and looking for a job by one method of the following: registration at employment office, or registration at a labor union, or asking friends or relatives, or a personal visit of the premises, or reading the newspaper in order to obtain jobs, or searching for a building or land or machinery or equipment in order to establish a private project or seek of financial resources.
7. **Not seeking work because of discouragement:** Those individuals aged (7 years and over) who has not worked throughout their life with any kind of work, has not worked even for one hour during the reference period, was not looking for work, but has desire or need to work and sought work previously but was unable to find and has no income due to this and did not continue in looking for work.

Does not work does not want to work:

Individuals aged (7 years or over) for which the concept of employed or unemployed does not apply, are classified outside the labor force, in the sense that this individual did not work even one hour during the reference period, nor looking for work and does not wish to work and falls under this definition:

8. **Full-time study / training:** Individuals aged (7 years or over) who regularly study in order to obtain a qualified skill and not linked to work during a certain period of reference. It should be noted here that household chores and hobbies are not included in the concept of work.
9. **Full-time housekeeping:** Any person (male or female) aged (7 years and over) not working but has capability to work and not looking for work and not attending regular study and aims at serving the household home. This does not include the servicing of the homes of others in return for payment in kind or cash since this type of service is within the workplace.
10. **Disabled /old age / illness:** An individual who is aged (7 years and over) who cannot do any kind of work due to chronic illness or due to any disability This category also includes all individuals who are unable to work because of old age.
11. **The existence of income / retiree:** If an individual is able to work but does not work and did not wish to work nor look for work because there is revenue from real estate, or retirement, etc.
12. **Other:** Includes any individual for which all the previously stated did not apply, such as a prisoner, or individual capable of work but not wishing or looking for work and who has no income, such as sons and daughters who are not attending school, who do not apply to any situation mentioned previously.

Main Occupation:

The main job or type of work performed by the employed person or used to be performed by the unemployed ever worked person. The occupation refers to the activity in which the employee works more than half of his/her working hours or the most frequent job during the last three months prior to the enumeration night.

Educational Attainment: It refers to the highest successfully completed educational attainment level. The educational level for persons aged 10 years and over .

Illiterate: It applies to persons unable to read or write in any language and who were never awarded a certificate from any formal education system.

Can Read and Write: It applies to persons who are able to read and write without completing any of the educational stages. Such persons are generally able to read and write simple sentences.

Qualification (The highest successfully completed educational attainment):

It refers to the highest educational attainment level (elementary and higher) the person successfully completed. Elementary is the educational level for persons who successfully completed the sixth elementary grade. Those who successfully completed the ninth grade shall be classified under the preparatory level. Likewise, persons who successfully completed the general secondary certificate examination shall be classified under the secondary level. As for the rest of levels, they are as follows: Associate diploma, bachelor degree (BA/BS), higher diploma, masters degree (MA/MS), doctorate (Ph.D)

2.4 The Basic Definitions for the Housing Units Characteristics

Type of Housing Unit:

Housing unit type may refer to any of the following:

1. **Villa:** A separately established building that is usually constructed from clean stone. It is constructed for the living of one household and consists of a 2-suite, single or double or multiple stories connected through internal stairs. One of the suites is constructed as bedrooms whereas the second suite is constructed for reception and involves the kitchen and other related services. In general, the villa is surrounded by a garden, regardless of the area of this garden, which is surrounded by boarder wall or fence. Villas normally have a roofed parking area (garage). Villas may also include a separate small building or extension as part of them.
2. **House:** A building usually established for the residence of one household or more; it is the typical form of residential buildings prevailing in Palestine. The house may be comprised of a single story or more that is utilized by a single household.
3. **Apartment:** It is a part of a building or a house, consisting of one room or more and annexed with kitchen, bathroom and toilet, which are all closed by an external door leading to the road through a stairway and/or path way. It is prepared usually for one household.
4. **Independent Room:** It is a separate room with no kitchen, bathroom or toilet, but sharing these basic services with other households, and it is prepared for living.
5. **Marginal:** It is a separate unit, usually comprised of one or more rooms. The main construction material of the ceiling and the external walls is zinc, tinsplate, etc, but it does not undergo listing unless it is occupied.
6. **Tent:** It is made of textile, wool, or hair. It is typically used in the Bedouin localities.

7. **Other:** It refers to any type of building other than the aforementioned. Examples of this type include cottages, caves, grottos, and booths occupied by a tenant during the Census.

Tenure of the Housing Unit:

This section refers to the household tenure of the house that could be one of the following categories:

1. **Owned:** This category applies when the household or one of the household members usually living therein owns the house.
2. **Rented Unfurnished:** If the house is rented without furniture.
3. **Rented Furnished:** If the house is rented with furniture.
4. **Without Payment:** If the house is used without any payments.
5. **For Work:** If the house is offered to the household as a result of a working relation with one member of the household or more.
6. **Other:** If the tenure of the house is not mentioned above.

Room:

The housing unit or part of the housing unit surrounded with walls and having a ceiling, provided that its area is not less than 4 square meters.

Bedroom:

Any area equal to or greater than (4) m² (four square meters and over), surrounded by walls, ceiling and easy to isolate users from the others, used to sleep one person or more members of the household. The balconies (Frengat) repelling if the bedroom area equal to or more than four square meters, and used for the purpose of sleep.

Main Source of Water:

1. **Public Water Network:** A network of pipes for the purpose of providing clean water to households. It normally belongs to a municipality, the council or to a private company.
2. **Mekorot Israeli company:** A network of pipes for the purpose of providing clean water to households. It normally belongs to Mekorot Israeli company.
3. **Collection Water Wells:** Wells that are dug in the ground for the purpose of collecting rain water.
4. **Springs:** Water that is discharged from the ground at an intersection point between the topographic surface and the groundwater table; it could be permanent or seasonal, and it is considered as one of the natural resources for irrigation.
5. **Water Tanks:** Using water from vehicles that distribute and transfer water.
6. **Others:** If the source of water was not mentioned above

Connection to Electricity:

1. **Public Network:** Electrical wiring deployed in residential areas and covering all or most of the households in the locality, particularly through electricity companies or local authorities (municipal or village),
2. **Private Generator:** Device used for electric power generation and supply to housing and owned by the owner of the household or group of individuals.
3. **Not Available:** In the case of lack of means and therefore foregoing electricity.

Connection to Sanitation:

This question illustrates the house connections to sanitation services which are:

1. **Sewage Network:** System of collectors, pipelines, conduits and pumps to evacuate wastewater (rainwater, domestic and other wastewater) from any of the location places generation either to municipal sewage treatment plant or to a location place where wastewater is discharged.
2. **Porous Cesspit:** A well or a pit in which night soil and other refuse is stored, constructed with porous walls.
3. **Tight Cesspit:** A well or a pit in which night soil and other refuse is stored, constructed of tight walls.
4. **Not Found:** In case of no provision from the above methods.

Availability of a kitchen:

The kitchen is normally defined as a four – wall – room with a ceiling typically used for preparing food. Kitchens are classified as follows:

1. **Kitchen with Piped Water:** This category applies to cases involving a water tap in the kitchen.
2. **Kitchen without Piped Water:** This category applies to cases not involving a water tap in the kitchen.
3. **No Kitchen:** This category applies when there is no separate kitchen in the Housing unit.

Availability of a Bathroom:

The bathroom is defined as the room used for taking a shower or a bath. It has a door that could be closed during the shower. A bathroom is classified as follows:

1. **Bathroom with Piped Water:** This category applies when there is a bathroom connected to water resources or when there is a water tap in the bathroom.
2. **Bathroom without Piped Water:** This category applies when there is a bathroom that is not connected to water resources.
3. **No Bathroom:** This category applies when there is no separate bathroom in the Housing unit.

Availability of a Toilet (WC):

A toilet (WC) may be classified as follows:

1. **Toilet with Piped Water:** This category applies when there is a toilet connected to water resources or when there is a water tap in the toilet.
2. **Toilet without Piped Water:** This category applies when there is a toilet that is not connected to water resources.
3. **No Toilet:** This category applies when there is no separate toilet in the Housing unit.

The Main Source of Energy Used in Cooking:

Is the energy used by residents for domestic purposes in the process of cooking, in the case of the use of more than one source is the most widely used source selection.

It may be a source of energy used in cooking as follows: (1) Gas (2) Kerosene (3) electricity (4) wood (5) other.

The Main Source of Energy Used for Heating:

Is the energy consumed by the population for domestic purposes in the process of heating, in the case of the use of more than one source is the most widely used source selection.

It may be a source of energy used in heating as follows: In the case of non-use of heating figure placed in the family (0) no (1) Gas (2) Kerosene (3) electricity (4) wood (5) Coal (6) Diesel (7) other.

Housing Density (Number of persons per Room):

It is defined as the number of occupants per room (number of persons who live in the household divided by the total number of occupied rooms of the household). Households, who live in housing units with unknown number of rooms are not considered in the calculation.

Average Housing Density:

It refers to the average number of persons living in the room. This average calculated through dividing the total number of individuals for a certain category by the total number of rooms for that particular category.

Solid Waste Disposal:

Ultimate desposition or placement of refuse that is not salvaged or recycled

Availability of Durable Goods:

This section refers to the durable goods owned by the household: Private car, refrigerator, solar boiler, central heating, home library (availability of a minimum of 10 non -scholastic books used for developing the cultural, religious aspects of knowledge ...etc.), cooking stove, washing machine, television, video, computer, phone line (other than mobile phones).

Information and communication technology:

It is used to describe the tools and the process to access, retrieve, store, organize manipulate, produce present and exchange information by electronic and other manual automated means

Internet:

A worldwide public computer network. Organizations and persons can connect their computers to this network and exchange information across a country and/or across the world. The Internet provides access to a number of communication services including the World Wide Web and carries email, news, entertainment and data files

Internet Use:

It is defined for the census purposes as the basic uses of the Internet (during the last twelve months) like: access to certain sites, reading newsletters, and download files or programs from the web. The use of the internet should be within the last three months in inside home or outside.

Methodology

3.1 Census Coverage

The PHC-2007 covered all individuals who were in the Palestinian Territory on the census reference night (30/11-1/12/2007) regardless of nationality and citizenship. It also covered all Palestinians who usually have residence in the Palestinian Territory (including those who were temporarily absent for less than one year for the purpose of visit, tourism, treatment, etc. while their households are still living at their permanent places of residence in the Palestinian Territory). All Palestinian students abroad while their households are still living at their permanent places of residence were also included, in addition to all prisoners and detainees in Israeli jails, regardless of the duration of detention. The census excluded all Palestinians holding identity cards who were absent for more than one year (except for students), even if their households are still living in their places of residence in the Palestinian Territory.

This was a decision made by the Census National Committee in its first meeting in the following resolution:

1. **Determine the coverage of the census to include the entire population, housing and establishments in the Occupied Palestinian Territory in 1967, with the exception of Israeli settlements.**
2. **The enumeration includes the following categories of individuals:**
 - A. All individuals living in the Palestinian Territory on the census reference date regardless of nationality, citizenship and reason of presence, and regardless of where present in the Palestinian Territory.
 - B. All Palestinians who live abroad temporarily and for less than a year whose normal place of residence is in the Palestinian Territory are to be counted with their households.
 - C. All Palestinians who are studying abroad, regardless of the duration of the study and length of residence abroad, and all individuals detained in Israeli jails regardless of the period of detention, are to be counted with their households.

3.2 Special Questionnaire of Jerusalem Governorate

Due to the special situation in the governorate of Jerusalem, particularly the J1 area, a questionnaire was designed especially for household and housing conditions for this area containing the following questions:

1. Number of nuclear households, type of housing unit and number of rooms.
2. Booklet on household members, booklet including the relationship of the head of the household, sex, religion, age, refugee status, educational level and marital status.

3.3 Questionnaires and Forms

Three questionnaires were designed for data collection comprising listing of buildings, housing and households questionnaire, the household and housing conditions questionnaire and economic establishments questionnaire. An additional questionnaire was allocated for hotels. The following is a detailed account of the items and variables of these questionnaires:

Buildings, Housing and Households Listing Questionnaire

The questionnaire of buildings, housing and households contains, in addition to the identification data, a number of items and detailed variables including:

The owner's name or the name of the building, the type of building, current use of the building, type of owner, the year of establishment, construction material for external walls,

the number of floors in the building, the number of housing units in the building, current use of the housing unit, and the reason for the closure, absence, desertion of closed units, or abandonment.

Households and Housing Conditions Questionnaire

The questionnaire of households and housing conditions, in addition to the identification data, has the following items and variables:

Section I: Housing Data and Conditions

Housing data includes occupation type, housing type, number of rooms, number of nuclear households, housing property, number of bedrooms, connectivity of public water, electricity and sanitation, availability of a kitchen, bathroom and toilet, the method used for the disposal of household wastes, the main source of energy used in cooking and heating, availability of durable goods to the household, available information technology for the household.

Section II: Individual Data

- A. Data of all individuals regardless of their age, sex and nationality and comprising the name, the head of the household, sex, date of birth, age in completed years, original nationality, religion, usual place of residence of the individual's mother when giving birth, usual place of residence, duration of residence in the usual place of residence, previous place of residence, and reason for changing previous place of residence.
- B. Data of Palestinian individuals comprising identification number, refugee status, and difficulties or disabilities that might cause suffering to individuals where present and availability of insurance.
- C. Data of all individuals aged five years and over, namely education, number of study years successfully completed in the formal educational system, computer use.
- D. Data of all individuals aged seven years and over, namely relation to labor status, main occupation, economic activity, sector activity status and place of work.
- E. Data of all individuals 10 years and over, namely educational level, specialization, place where obtained higher education and vocational training obtained by the individuals.
- F. Data of all individuals aged 12 years and over, namely marital status, age at first marriage, duration of marriage, the number of live births and the number of living children, males and females, throughout the duration of marriage for women, and the number of live births and children still living during the previous year.

Section III: Household Members

Summary of the number of household members divided into males and females.

Section IV: Tourism and Kindergartens

Tourism inside and outside Palestine; children enrolled in kindergartens by sex.

Section V: Agricultural Holdings

Includes the individual holder in the questionnaire and the number of agricultural holdings by type (plant, animal, and mixed).

Section VI: Mortality

Includes questions about deaths in the household during the 12 months preceding the census, the name of the deceased and their relationship to the head of the household, sex and age at death and whether death was during pregnancy or childbirth.

3.4 Fieldwork

The fieldwork stage of implementing the Population, Housing and Establishments Census-2007 includes several consecutive fieldwork operations which are:

3.4.1 Updating Maps

PCBS conducted a comprehensive updating of maps for all Palestinian localities in early November 2006, which was completed at the end of June 2007. All localities were visited and their maps, which had been prepared by the Census National Committee for defining and enumerating the localities, were updated.

Following completion of amendments to the maps, localities were divided into enumeration areas; each one includes about 150 housing units, with the exception of small localities that include less than 150 housing units and where each locality was considered to be an enumeration area regardless of the number of housing units. Census fieldwork teams, supervisors, observers and enumerators were allocated a specific area of work on maps to avoid overlapping or undercounting of enumeration areas. Copies of the maps were photocopied for field work teams and the central operations room. The number of enumeration areas totaled 4,916.

3.4.2 Identification and Delineation of Enumeration Areas

Supervisors put signs on the walls of buildings located on the outer borders of enumeration areas of the 4,916 areas distributed in localities in the West Bank and Gaza Strip, except J1. The implementation of this process took 25 days from 18/08/2007 to 11/09/2007.

3.4.3 Numbering and Counting of Buildings, Housing and Households and Establishments

The observers and their assistants carried out this process in all localities during the period from 20/10/2007 to 10/11/2007 by checking all buildings and putting the census number on the entries, as well as numbering all housing units in each building and collecting the main data of the buildings and housing units.

The main objective of this operation was to provide a range of important data on the numbers and characteristics of the buildings for use in policymaking concerning housing. This process also aimed to facilitate the work of enumerators in the implementation stage of counting the population. The observers during these operations gave each household a reminder questionnaire to be filled in on the morning of 01/12/2007 regarding the people who spent the reference night of 30/11- 01/12/2007 in the housing for submission to the enumerator to assist in the process of counting the population and ensure accuracy and coverage.

3.4.4 Population Count

This process was implemented in the West Bank during the period from 01/12/2007 to 16/12/2007, while in the Gaza Strip it was implemented during the period from 25/12/2007 to 08/01/2008. Enumerators visited all the households in their homes and obtained data on the housing in which they live and their different characteristics, as well as data on household members, and registered the demographic, social and economic characteristics of each household member.

3.4.5 Receipt of Booklets

The process of receiving booklets started after each enumerator had covered his/her enumeration area, which ended in the West Bank on the evening of 16/12/2007 and in the

Gaza Strip on the evening of 08/01/2008. The process of receiving booklets was divided into two parts: fieldwork receipt, and then delivery to the census directorate in PCBS premises.

Receipt of Fieldwork Booklets

After completion of the counting phase, the observers received all booklets and questionnaires from the enumerators, namely the household and housing conditions booklets and the enumerator organizational book. After receiving them, the observers submitted them to their supervisors for a technical check. The receiving process began in the West Bank from 16/12/2007 until 25/12/2007 (during which the holiday of Eid Al-Adha took place), while in the Gaza Strip it started from 08/01/2008 until 12/01/2008. All booklets were handed over to PCBS main premises in Ramallah and Gaza.

Receipt of Booklets in PCBS Main Premises

The receipt process started in the main premises in Ramallah from all governorates on 29/12/2007 and ended on 07/01/2008 in the West Bank, while it started on 24/01/2008 and ended on 26/01/2008 in the Gaza Strip.

3.4.6 Post Enumeration Survey

Post enumeration is considered to be a developed technique for assessing and evaluating census findings. It was implemented through selecting a random sample of 218 enumeration areas representing all types of localities. The purpose of conducting such a study was to measure the rate of coverage and individuals in the Census-2007 to take these rates into account when preparing estimates of the population in the years after the census.

The fieldwork was implemented during the period from 29/12/2007- 03/01/2008 and 12/01/2008-16/01/2008 in the Gaza Strip. The process of editing the selected booklets for this survey was begun, matching them with the booklets of household and housing conditions obtained during the process of counting the population, i.e., data entry, data processing and extracting findings. These processes ended on 30/01/2008.

3.4.7 Preparation of the Preliminary Results

After completion of the counting process on 16/12/2007, the enumerators and observers carried out a desk review and prepared the preliminary fieldwork results from 16/12/2007 until 18/12/2007. After that, during the period from 24/12/2007 to 30/12/2007, preliminary results were compiled and reviewed by census managers in the governorates and then sent to the census office in PCBS main premises. This operation was carried out in Gaza Strip during the period from 08/01/2008 to 15/01/2008.

After receipt of the preliminary results forms from the fieldwork by the end of December 2007, these data were entered into computers to extract preliminary statistical tables for the Palestinian Territory and governorates. These tables contain the number of households and the number of male and female individuals.

During the receipt of preliminary results, coverage was thoroughly checked in all enumeration areas for comparison with the main enumeration areas booklet to ensure that no enumeration area had been missed.

3.4.8 Data Processing

The data processing stage includes all the stages after fieldwork, such as editing, coding, data entry, electronic editing and dissemination via both traditional methods (publications) and

online or on CDs and databases. Data processing was carried out in the West Bank with two work shifts. This process started on 13/01/2008 by training editors and coders. Around 120 employees were hired for each shift, in addition to supervisors for each shift. In the Gaza Strip, data processing was carried out during March – October 2011.

3.4.9 Preparation of Final Findings

During this stage, certain basic steps were achieved, of which the most important were data processing, tabulation and dissemination.

Chapter Four

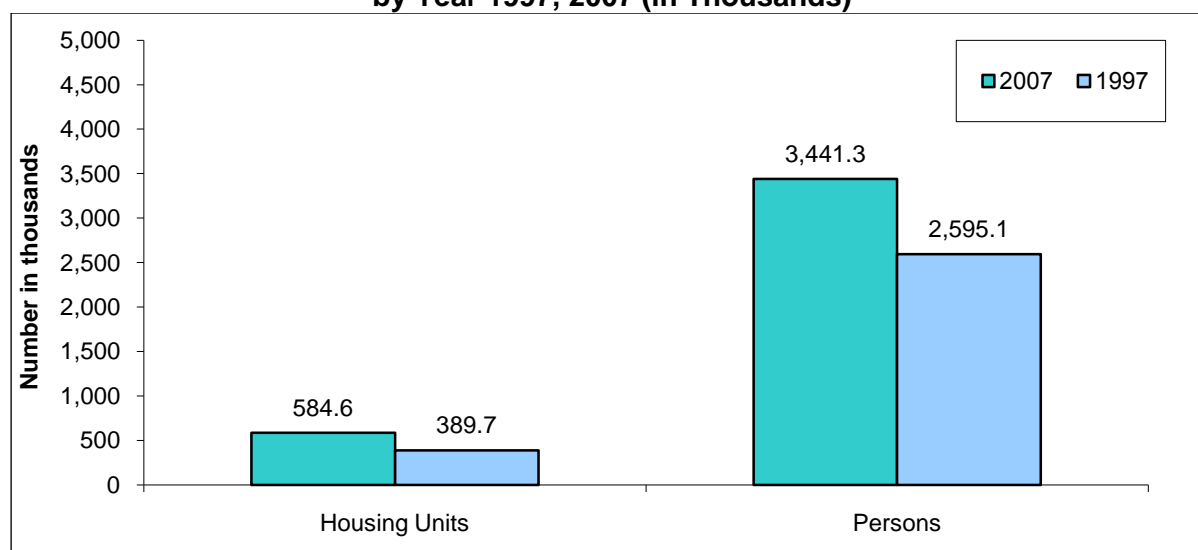
Summary of Final Results

The findings of the Population, Housing, and Establishment Census of the Palestinian Territory, conducted during 1/12/ -16/12/2007, show that the number of housing units in the Palestinian Territory is 629,253, 414,493 in West Bank with percentage of 65.9% and 214,760 housing units in Gaza Strip with percentage of 34.1%, this housing units distributed between urban, rural and camps with percentages of 73.7%, 17.5% and 8.8% respectively.

The Census findings also show that the number of housing units in Palestinian Territory excluded J1 is 584,550 housing units which means an increase of 49.9% in compared with the 1997 Census.

In otherwise the number of Persons in the Palestinian Territory housing units totals 3,666,701, while the number of persons in the Palestinian Territory excluded J1 totals 3,441,285 which means an increase of 32.6% compared with 1997 census.

Figure 1: Number of Occupied Housing Units and Persons in Palestinian Territory* by Year 1997, 2007 (in Thousands)



* Data exclude those parts of Jerusalem which were annexed by Israel in 1967

4.1 Occupied Housing Units by their Type

Findings show that 351,915 of the occupied housing units of the Palestinian Territory are of apartment type, with a percentage of 55.9% of the total occupied housing units. Moreover, according to the findings, the number of occupied housing units of house unit type is 257,610 or 40.9% of the total number of occupied housing units. The number of occupied housing units of villa type is 10,160 or 1.6% of the total number of occupied housing units in the Palestinian Territory.

4.2 Occupied Housing Units by Tenure of Housing Unit

The Census finding show that the majority or 473,795 of the occupied housing units in Palestinian Territory excludes J1 are owned by one of the household's members. This constitutes 81.1% of the total number of the occupied housing units. On the other hand, the

unfurnished rented occupied housing units constitute 8.0% or 46,628 of the occupied housing units. The furnished rented occupied housing units constitute 0.7% or 4,242 of the occupied housing units.

4.3 Housing Density

The average housing density in Palestinian Territory, according to the findings, is 1.6 (persons per room). The Census data show that approximately 12.8% of the Palestinian Territory households live in housing units with a housing density of 3 or more persons per room. The average number of occupied housing units rooms in the Palestinian Territory is 3.6 rooms.

4.4 Occupied Housing Units by Main Water Source

The public water network, according to the findings, is the main source of water for the majority of the occupied housing units in Palestinian Territory excluded J1 at 86.3%, alternatively, the rain water gathering wells constitute the main source of water for 5.5% of the occupied housing units, the springs constitute 0.3%, while the occupied housing units that the tanks constitute the main source of water is 6.1%.

4.5 Occupied Housing Units by Connection to the Electricity Network

The Census findings show that the majority of the occupied housing units in Palestinian Territory excluded J1 is supplied with electricity from the electricity network at 98.2% of the occupied housing units totaling 573,877 housing units. The percentage of housing units using electricity generators is 0.7% or 3,878 housing units. On the other hand, 0.6% or 3,262 occupied housing units are not connected to the electricity network.

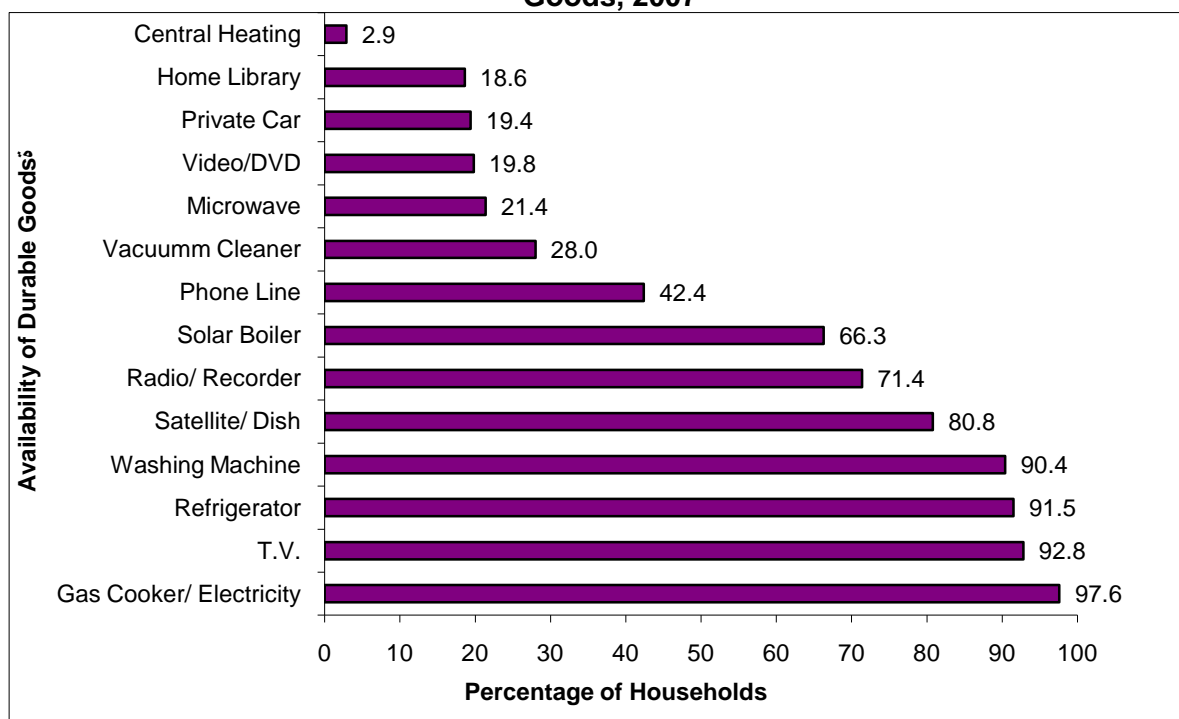
4.6 Occupied Housing Units by Connection to the Sewage System

Findings show that the percentage of occupied housing units in Palestinian Territory excludes J1, which are connected to cesspits is 49.2%. The percentage of occupied housing units linked to a public sewage system is 49.3% and the percentage of occupied housing units that are not linked to any sewage system is 0.8%.

4.7 Availability of Durable Goods

According to the Census findings, gas/electric cookers, televisions, refrigerators, washing machines, and satellite dishes are available to most households in Palestinian Territory excludes J1 at 97.6%, 92.8%, 91.5%, 90.4%, and 80.8% respectively. The other goods are available in different percentages. In urban areas, the most available durable goods are gas/electric cookers, televisions, refrigerators, washing machines, and satellite dishes at 97.6%, 93.0%, 91.9%, 91.1%, and 81.5% respectively. On the other hand, in rural areas, the most available durable goods are gas/electric cookers at 96.9%, televisions at 91.4%, refrigerators at 89.9%, washing machines at 87.5%, and satellite dishes at 77.9%. The most available durable goods in refugee camps are gas/electric cookers, televisions, refrigerators, washing machines, and satellite dishes at 98.8%, 94.1%, 92.0%, 90.8%, and 81.2% respectively.

Figure 2: Percentage of Households in Palestinian Territory*by Availability of Durable Goods, 2007



* Data exclude those parts of Jerusalem which were annexed by Israel in 1967

Data Quality

5.1 Introduction

There are two types of error that can occur: statistical errors and non-statistical errors. Statistical errors occur in surveys using samples and do not exist in censuses. It is easy to measure errors and to estimate their rate since they result from errors in the sample. While non-statistical errors may occur at any stage of the implementation of the censuses or surveys, a system was required to control the quality of census data during the implementation of the second Palestinian Census of 2007 due to the many stages of work in planning and implementation that required various employees, hired for a short period, with variations in the quality of work that might affect the findings and reliability.

The main objective of the quality control program is to prevent or reduce the incidence of errors to the greatest extent possible and to detect errors in order to take appropriate measures to correct them. Without using such a program, census data might contain many errors and may not be suitable for use.

To achieve the required efficiency, a system of quality control was developed to control all stages, from the very beginning of the preparatory stage up to data processing and dissemination and to guarantee a high level of data quality. Quality control is of vital importance, particularly in the planning stage since it is connected with all stages to come. Thus, every stage was allocated enough time and procedures to ensure the high quality and reliability of census data.

5.2 Control Procedures in the Preparatory Stage

The preparatory phase took into account the development of simple definitions and instructions and compatibility with international recommendations and the needs of beneficiaries in the design of questionnaires so that instructions would be communicated clearly. Attention was paid to ensure that all booklets and questionnaires would be received, stored and that all booklets and questionnaires would be entered into the computer, in addition to preparing forms to control the quality of work, and the design and selection of data entry programs in advance.

A plan was made for updating localities with an enumeration areas manual with detailed maps where every establishment, building, housing, household and individual were counted. Adequate attention was given to special localities such as those where nomads reside, since they were covered in the census. Clear and simple instructions were developed for counting personnel at border crossings and the residents of collective housing.

Procedures were also established to examine the coverage rates of individuals and households through the post enumeration survey. Also taken into account was the printing of booklets and questionnaires to validate data collection, entry and storage. A type of indexed bag was used to store the households and housing conditions booklets and buildings booklets to ensure they would be easily accessible.

Through a pilot census, comprehensive testing was done for all questionnaires, tools, procedures, forms, fieldwork and office editing, PES, printing of questionnaires and manuals, selection of data entry programs and error detection programs, reviewing lists, coding

manuals and tabulation processes and preparatory stage dissemination in advance. The expected requirements of human and financial resources and a time schedule for the completion of all activities in this stage were estimated in advance.

5.3 Control Procedures in the Implementation Stage

5.3.1 Selection and Training of Employees

Given the magnitude of this project, the multiple levels, and the volume of employees, it was necessary to develop procedures to ensure the collection of reliable data. Maps of each area were updated under continuous supervision from the project management, who re-divided enumeration areas according to the ability of fieldworkers in various activities so as to achieve results on time.

The most qualified unemployed people were selected as employees, particularly those with higher scientific qualifications, of whom there are many in nearly all the governorates, except for Ramallah and Al-Bireh and Jerusalem where we had to employ a small number of Palestinian university students as enumerators. Fieldworkers had to be from the same locality to guarantee their efficiency in carrying out their work.

Plans and training programs for all employees were prepared in advance: census managers were trained in the governorates first, then they trained supervisors who participated in the training of enumerators and observers. As a precaution, at each stage PCBS trained an additional 30% more than the required number of employees as back-up staff in case of the resignation, dismissal, emergency conditions, or low achievement of existing staff.

5.3.2 Data Collection

Fieldworkers were distributed so that each supervisor had responsibility for managing five observers. Each observer supervised five enumerators, while each enumerator had to collect data for about 150 housing units within 15 days. The selection of employees was based on a standard assessment test and the individuals with the highest grades were selected and employed. The census directors (PCBS managers) were selected for their considerable experience in administrative and statistical work and some PCBS statisticians and fieldworkers were appointed to work as supervisors.

For counting purposes, the direct interview technique was used to obtain data from the head of household, or from a reasonable adult person. In the absence of the head of household or suitable person, the enumerator paid other visits to the household at different periods of time until data could be collected from a qualified individual.

Enumerators depended on official documents to collect basic data such as name, date of birth, identification number. They submitted a reminder questionnaire to the households to fill in the basic data required prior to the actual counting to save time and facilitate the task for both households and enumerators. Specific instructions were given to all employees at every level on how to conduct fieldwork and desk reviews and how to review and correct errors. The supervisor, for example, had to personally check at least two percent of the questionnaires from the observer and enumerator, in addition to checking the coverage and quality of data, particularly on the first days of work, and supervising the daily desk and fieldwork. Observers had to collect five percent of the data from the households where the enumerator had worked to ensure household coverage and the consistency of individual data, and notify the enumerators of their errors.

Every supervisor had to meet their fieldworkers on a daily basis to give new directions and instructions received from the operations room to correct errors that had occurred on the previous day. These supervisors had to conduct a daily desk review of what had been achieved by their subordinates. A campaign accompanied the activities of the census with the use of all means of media to encourage greater cooperation by citizens with census teams.

Many types of forms were developed regarding daily achievements and follow up, the preliminary findings and related materials, documents, supplies or deliveries received, monitoring of employees' work hours and follow up forms of household coverage.

A central operations room was formed at the PCBS headquarters in the West Bank and another in the Gaza Strip whose main task was to work 24 hours a day, including technicians, administrators and support services, to answer queries, meet needs and requirements and issue any general written instructions. In addition, a group of assistants in each governorate assisted the census director.

This census was also significant for using decentralized databases in the governorates through which the daily achievements of employees were registered and which controlled all technical and administrative work processes at every stage. This helped the census management and central operations room at PCBS headquarters to monitor work at various levels and take necessary action at the correct time.

The post enumeration survey was implemented for four percent of the total enumeration areas to examine the coverage rates of individuals and households and a complete re-count of all households and individuals in selected enumeration areas was conducted. This study showed that the under-coverage of individuals was three percent in the West Bank.

5.3.3 Refusal Cases

Several procedures were developed to cope with cases of refusal by private citizens, especially in the Jerusalem governorate and surrounding communities as a result of Israeli harassment of Palestinians residing in these areas. These procedures included field visits by members of the central operations room and the participation of officials.

5.4 Control Procedures in the Data Processing Stage

The data processing stage includes editing, coding, data entry, reviewing lists and checking all previous operations of data entry for all enumeration areas. All procedures and instructions were conducted to check the consistency of the data and coding fields and ensure the entry of all enumeration areas and booklets and questionnaires, with their content of buildings and housing units, households and data on individuals. As booklets and questionnaires required checking and moving from one operation site to another, a store was prepared for all the documents to be indexed and categorized and the store keeper controlled the flow of documents.

Coding manuals were prepared and examined beforehand, as well as the instructions for editing and coding procedures to check the consistency of the data and how to detect and correct errors. All editing and coding employees were selected from among the best fieldworkers who collected the data from households and individuals. Training was conducted centrally to ensure uniform concepts and to eliminate disparities in fieldwork in all governorates. Editing, coding and testing the consistency of 100% of the questionnaires was

conducted, in addition to desk reviewing, editing and coding (100%) in order to eliminate differences between individual editors and to discover and correct errors and circulate them daily.

Tests were held for all applicants for data entry and those who performed best were trained centrally in a uniform procedure of data entry. During the first three days, all data entered were deleted and re-entered again to correct errors and inform employees so as to avoid such errors in the future. Certain procedures were adopted to ensure correct data entry: in the first stage a unique separate file was prepared for each enumeration area that included identification data (to ensure coverage), the number of households and the total number of booklets to ensure that all booklets and all households had been entered. Upon data entry, a thorough examination of the identification data and the range of each digital key question was conducted so that the computer did not accept any figure outside this range. For example, the relationship of the head of the household, sex and all the pre-coded questions in the household and housing conditions questionnaire, and the type of building in the buildings questionnaire. The remaining questions were exposed to a comprehensive re-examination of the range of each question after data entry and the extraction of error lists resulting from data inconsistency.

After data entry, certain lists were extracted to ensure the coverage of all enumeration areas, buildings, housing units, households and individuals, and to examine the internal consistency of the data of each unit. The procedures used were to extract error lists that must be corrected or questioned. These lists were submitted to the best reviewers under full supervision of the technical operations in the census directorate.

Specific previously prepared programs were used to detect errors according to the following procedures:

1. A manual was prepared of instructions for desk editing and procedures for the questionnaire of household and housing conditions. A set of desk editing instructions were printed and the procedures for the buildings questionnaire containing tests designed to ensure the coverage of data entry, to detect inconsistencies or to detect abnormal and rare cases. These were reviewed and printed with a name and number given to every error in the manual.
2. A list was extracted for each enumeration area, including the identification data of each building, housing unit, household or individual message (type of check) and the number printed in the manual. The auditor could then recognize the message name and type of error, location and procedures of editing and audit procedures patch, which consists of more than six hundred checks on several stages.
3. Lists were submitted to the reviewers to return to the original booklets. If the error was caused by data entry, it would be corrected on the list. If the error was due to fieldwork, all associated questions should be considered for correction. For example, if the type of housing was a tent or a separate room, the number of rooms must be one by definition. The first check would be conducted through manual editing, then extracting the electronic lists after data entry for such types of tests, then they would be corrected manually on the original booklets and data re-entered correctly. As for the coverage test, there is a key reference that contains all enumeration areas and shows the number of booklets and households in the enumeration area to be entered on the computer. At this point, if there was a variation between the number of booklets and households actually entered and the total number of households in the file of each area, an error message appears to request correction. Through this method, we ensured that 100% of the

households were entered. By the same method, we ensured that all household members were entered through connecting the manually prepared summary of household members and the entered data of each household, and the number of individuals distributed by sex by the individual number in the household to ensure that 100% of household members were counted and entered according to their gender. In addition, there was a unique sequence number for each household in the enumeration area.

Cases which were non applicable were coded as such and represented by the figure 9 according to the number of digits for each question, unless there was a certain indication that led to selecting the suitable answer for variables, such as gender and the relationship of head of household in the questionnaire of households and housing conditions.

1. All enumeration area lists were extracted in this way and all kinds of tests.
2. Amended lists were sent back to data entry to be entered and corrected and a copy of the daily entered data was kept in several different places.
3. Previous stages were conducted twice or more until the data of each enumeration area became clean.
4. All files were compiled for enumeration areas of each locality of each governorate. Then, all tables and any additional tests were conducted with the participation of specialists in different areas (demography, education, labor force, housing, buildings, etc.) to test the data before the final tabulation in order to correct errors according to the aforementioned procedures.

5.5 Data Quality Assurance

The process of census results evaluation by estimating the values of errors and trends is considered to be a necessary process to answer questions concerning the accuracy and coverage of census data and to defend the credibility of findings. There are several methods and tools to evaluate the results of the census in terms of coverage and content, which include either a single source of data (the census itself) or multiple sources. The use of multiple sources, in turn, may take two forms: either by comparing the booklets of individuals or comparing the overall values.

The quality testing program for the Census 2007 contains several methods for measuring the quality and coverage of data and trends, focusing on several areas such as the post enumeration survey (matching individual booklets), comparison with administrative booklets, comparison with the results of household surveys, and conducting demographic analysis. The following is a detailed explanation of these areas:

5.5.1 Post Enumeration Survey (PES)

The post enumeration survey is a sample survey conducted shortly after the census to assess the census. PES usually consists of two types of match studies: an identical study to measure coverage errors and a re-interview survey for the purposes of assessing errors in the content of census data with respect to population indicators.

The PES is usually the only reliable method of measuring errors in census coverage in developing countries, if we take into account the lack of accurate administrative registers and the limited availability of accurate demographic data on fertility, mortality and internal migration. In addition, the method of matching individual records provides the possibility of obtaining separate estimates on both coverage errors and content errors, which is not easily achieved in studies that do not adopt the method of matching individual records.

In the PES, the quality control of data is easier due to the limited area of study, that is, a sample of areas. On the other hand, the PES process includes an additional operation that is not included in the census, which is the matching process between census booklets and the booklets of PES and this additional step would include non-statistical errors. Due to this, all supervisors and enumerators should be prepared and well qualified, with a rate of supervisors to enumerators of one to five. It is essential to appoint professional and adequately trained officials at all stages.

Although the PES was not designed to be fully independent of the census, as the enumeration areas of the census will be used as preview units for the PES, the following points should be taken into account:

1. The return of all census questionnaires from the field before the start of counting in the PES.
2. Counting the areas of the PES by teams of fieldworkers, excluding those who worked as enumerators in the census. (It is logical to employ census supervisors and observers to work in the PES in order to benefit from their experience, as long as they are appointed to work in areas other than those they worked in during the census.)
3. The employees of the PES must not have any prior information about census findings in the enumeration areas in which they are going to work.
4. The employees of the census also must not know which enumeration areas will be selected to conduct the PES later.
5. The data of the PES must be processed separately from the census data.

Description of Used Frame

The frame of the PES includes all the enumeration areas of the Census-2007, which totaled 4,916 enumeration areas distributed in all governorates of the West Bank and Gaza Strip. To implement the PES, 218 enumeration areas were chosen to be a stratified cluster sample designed for a single-stage, where all households in the selected enumeration areas in the sample were collected.

5.5.2 Assessment of Coverage Based on PES

The rate of coverage was estimated for individuals nationally and key areas of research. The following table shows these percentages for the West Bank

Percentages of coverage and under-coverage rates for individuals in governorates in Palestinian Territory

Governorate	Coverage Rates	Under-coverage Rates
Palestinian Territory	97.3%	2.7%
West Bank	97.0%	3.0%
Jenin	98.1%	1.9%
Tubas	95.8%	4.2%
Tulkarm	99.2%	0.8%
Nablus	98.5%	1.5%
Qalqiliya	97.1%	2.9%
Salfit	98.7%	1.3%
Ramallah & Al-Bireh	94.0%	6.0%
Jericho & Al Aghwar	95.5%	4.5%
Jerusalem	95.8%	4.2%
Bethlehem	96.4%	3.6%
Hebron	97.5%	2.5%
Gaza Strip	97.9%	2.1%
North Gaza	98.1%	1.9%
Gaza	97.6%	2.4%
Dier al Balah	97.7%	2.3%
Khan Yunis	98.2%	1.8%
Rafah	98.4%	1.6%

5.5.3 Internal Data Consistency Testing

Given the fact that the Population, Housing and Establishments Census-2007 is the second census on population, households, individuals, buildings and housing units and their detailed characteristics, the issue of testing data quality by all possible means was of paramount importance, especially internal data consistency and comparing the findings with other surveys.

Based on the distinct experience of the census, certain instructions were developed during fieldwork implementation to assure high data quality and to develop procedures and forms to control supervision and follow up.

Certain rules for desk editing and procedures to detect consistency errors and correct them were drawn up. During the cleaning process, many tables and detailed editing were extracted, reviewed and tested by the census directorate and by those concerned with the subject from other directorates.

In addition, a copy of the raw data was handed over to each subject specialist to test the accuracy, data quality and consistency of procedures before the process of extracting the final tables and to make any adjustments required.

5.5.4 Comparison of Findings with Other Sources

The census data and indicators were compared by the subject specialists and census directorate with the common data and indicators of surveys. A comparison was conducted between the key indicators and the derived rates from census data in several areas. Comparison was made with indicators of the Household Health Survey 2006, Demographic Survey 2004 and Health Survey 2000, in addition to comparisons with the previous census findings of 1997, particularly with regard to population, distribution of gender and age, total fertility rates, average household volume and household composition. The results indicated considerable consistency between them. Comparison of disability indicators with Census-1997 findings and the Health Survey 1996 was difficult and even impossible due to variations of the concepts of disability and difficulty.

With regard to housing and housing conditions, data were compared with common indicators of census and household surveys, particularly indicators of the number of rooms per household, housing density, and the type of housing. In general, most results were close and logical.

When comparing the Census-2007 with Census-1997 indicators and with certain selected surveys, the results were as illustrated in the table below. The data were of high quality and differences are logical and justified. There is consistency between indicators drawn from different sources, taking into account the reference date and work methodologies to explain variances where they exist.

Comparison Table of Selected Indicators in Census and Surveys

Indicator	Census 1997	Health Survey 2000	Demographic Health Survey 2004	PAPFAM 2006	Census 2007
Sex Ratio	103.2	102.1	102.8	102.8	103.0
Median Age	16.0	16.0	16.0	16.0	17.0
Household Size	6.4	6.1	5.7	6.3	5.8
No. of persons per room	2.0	2.0	1.9	1.8	1.6
Age distribution					
0-14	47.0	46.9	45.7	45.5	41.9
15-64	49.5	49.7	51.2	51.5	53.4
65+	3.5	3.4	3.1	3.0	3.0
Proportional distribution of households					
One person	3.3	3.7	4.3	3.5	3.6
Nuclear household	73.2	77.5	83.0	78.1	80.5
Extended household	23.0	18.6	12.6	18.3	14.7
Composite household	0.5	0.2	0.1	0.1	0.2

5.5.5 Treatment of Not Stated

Percentage of Not Stated in Palestinian Territory for Selected Indicators

Indicators	Percentage of not Stated
Age	1.4
Marital status	0.4
Refugee status	1.3
Religion	1.4
Type of housing unit	0.8
Relation to labor force	0.3
Enrollment in education	0.2

5.5.6 Use of Demographic Analysis Methods

The use of demographic analysis methods to assess the population data of censuses is considered one of the common methods for assessing the quality of data. It can assess the data of age, age structure and sex in the community through estimating certain demographic measures. The following were conducted:

- Calculating some index numbers to measure the accuracy of age data and preference of individual age such as: Myers number, Patchi, Wipple and the Secretariat of the United Nations.
- Calculating the percentages of different age groups.
- Calculating the sex ratio for age groups.
- Calculating the percentage of not stated.
- Examining internal consistency between the relevant variables when extracting the tables.

This had logical and acceptable results within the standards and recommendations.