

السلطة الوطنية الفلسطينية
الجهاز المركزي للإحصاء الفلسطيني
التعداد العام للسكان والمساكن والمنشآت - 2007



النتائج النهائية
تقرير المباني
الأراضي الفلسطينية

أيلول/سبتمبر، 2008

تم إعداد هذا التقرير حسب الإجراءات المعيارية المحددة في ميثاق
الممارسات للإحصاءات الرسمية الفلسطينية 2006

© رمضان، 1429هـ - أيلول، 2008.
جميع الحقوق محفوظة.

في حالة الاقتباس، يرجى الإشارة إلى هذه المطبوعة كالتالي:

الجهاز المركزي للإحصاء الفلسطيني، 2008. التعداد العام للسكان والمساكن والمنشآت-2007: النتائج النهائية -
تقرير المباني- الأراضي الفلسطينية. رام الله - فلسطين.

جميع المراسلات توجه إلى:
الجهاز المركزي للإحصاء الفلسطيني
ص.ب. 1647، رام الله - فلسطين

هاتف: 2 242 6340 (970/972)

فاكس: 2 242 6343 (970/972)

بريد إلكتروني: diwan@pcbs.gov.ps

صفحة إلكترونية: <http://www.pcbs.gov.ps>



فخامة الرئيس محمود عباس "أبو مازن"

رئيس اللجنة التنفيذية لمنظمة التحرير الفلسطينية

رئيس السلطة الوطنية الفلسطينية



بِسْمِ اللَّهِ الرَّحْمَنِ الرَّحِيمِ

السلطة الوطنية الفلسطينية



منظمة التحرير الفلسطينية

بسم الله الرحمن الرحيم

تقديم من سيادة الرئيس محمود عباس "أبو مازن"
رئيس السلطة الوطنية الفلسطينية

يعتبر التعداد العام للسكان والمساكن والمنشآت ركناً أساسياً من أركان النظام الإحصائي الرسمي في أي دولة، حيث يأتي تنفيذه خلال عام 2007 استحقاقاً قانونياً وتنموياً ووطنياً وسيادياً، ويمثل تنفيذه لبنة أساسية في عملية بناء الدولة وإرساء أسس التخطيط السليم بمعايير علمية نظراً لما يوفره من إحصاءات دقيقة وتفصيلية لكافة نواحي الحياة، ويساهم في بناء الدولة الفلسطينية وإنجاز الاستقلال السياسي والاقتصادي والاجتماعي، وتحقيق التنمية.

لقد جاء تنفيذ هذا المشروع الوطني الكبير في ظل ظروف غاية في التعقيد على مختلف الأصعدة، مما جعل تنفيذ التعداد مهمة صعبة تعترضها الكثير من التحديات والأخطار، إلا أن عزيمة الشعب الفلسطيني وإصرار الفريق الوطني، واحتضان القيادة السياسية جعلت من التغلب على هذا التحدي أمراً ممكناً أدى إلى تنفيذ التعداد العام الثاني في الأراضي الفلسطينية بجودة عالية وفق المعايير الدولية، بأيد وبخبرات فلسطينية وقرار فلسطيني مستقل، واستجابة للحاجات الوطنية في شتى المجالات.

بِسْمِ اللَّهِ الرَّحْمَنِ الرَّحِيمِ

السلطة الوطنية الفلسطينية



منظمة التحرير الفلسطينية

لقد أسهم التعداد في إعادة الموضوع التنموي على الأجندة الوطنية والدولية في فلسطين، بعد أن تراجع دورها لصالح الأجندة الإغاثية، فالتنمية أهم الدعامات الضرورية لتأسيس مجتمع ديمقراطي، وبناء إنسان حر ملتزم بالمبادئ الوطنية والإنسانية. والإحصاءات الدقيقة والعلمية هي العمود الفقري لوضع خطط تنموية مبنية على أسس سليمة تشكل رافعة لقضايا التنمية وتحقيق الأهداف المعلنة عليها.

لقد أبدى المجتمع الدولي اهتماماً بالغاً بهذا المشروع التنموي وعبر عن اهتمامه من خلال الدعم المادي والفني الذي قدمته بعض الدول الصديقة والمنظمات الدولية. فقد كان لصندوق الأمم المتحدة للسكان مساهمة مادية وفنية جادة، وكذلك صندوق أوبك للتنمية الدولية، وحكومات النرويج وهولندا وسويسرا وأستراليا، والمملكة العربية السعودية ومنظمة الأمم المتحدة للطفولة "اليونيسيف".

إننا إذ نهدي هذا الإنجاز التاريخي الى كل فلسطيني، فإننا نعبر عن تقديرنا وشكرنا لأسرة الجهاز المركزي للإحصاء الفلسطيني والفريق الوطني للتعداد على إصرارهم وعطائهم وتفانيهم في تحقيق هذا الإنجاز.

رام الله: 2008/5/22

محمود عباس

رئيس اللجنة التنفيذية لمنظمة التحرير الفلسطينية

رئيس السلطة الوطنية الفلسطينية

شكر وتقدير

التعداد العام للسكان والمساكن والمنشآت 2007 هو التعداد الفلسطيني الثاني منذ تأسيس السلطة الوطنية الفلسطينية، وقد جرى في ظروف بالغة التعقيد على المستوى السياسي والإداري والمالي والتنظيمي، وكان من المحال انجازه دون المشاركة الفاعلة والمساهمة المهمة لعدد من الدول والمنظمات الدولية الصديقة والمؤسسات والشخصيات الوطنية والدولية.

تنفيذ التعداد تحقق بتمويل مشترك من السلطة الوطنية الفلسطينية، وصندوق الأمم المتحدة للسكان (UNFPA)، صندوق أوبك للتنمية الدولية (OFID)، الحكومية الأسترالية، والحكومية النرويجية، والحكومة الهولندية، وكالة التعاون السويسرية، ومنظمة الأمم المتحدة للطفولة (UNICEF).

التعداد العام للسكان والمساكن والمنشآت 2007 مشروع طموح قاده الجهاز المركزي للإحصاء الفلسطيني، وتحمل أعباءه عدد كبير من المؤسسات الوطنية عبر اللجنة الوطنية العليا واللجان الفرعية والإعلامية واللجان الرسمية والشعبية المساندة في مختلف المحافظات، ولم يكن هذا المشروع لينجح في هذا الظرف المعقد لولا الجهد والمثابرة من جميع هذه اللجان.

لإنجاز هذا المشروع الضخم، بذل الفريق الوطني للتعداد جهدا حثيثا واستثنائيا في التخطيط والإدارة والتنظيم والمتابعة والتنفيذ. ولا بد من استذكار المجهودات المميزة التي بذلها المدير الوطني والمدير التنفيذي ومساعدوهما ومدراء التعداد في المحافظات ومساعدوهم، والمنسقون الإعلاميون ومساعدوهم والمشرفون الميدانيون والمراقبون والعدادون وبقية أفراد الفريق الوطني للتعداد.

إلى كل هؤلاء نتقدم بخالص الشكر ونسجل اعتزازنا واعترافنا بجهودهم الخيرة لإنجاح التعداد الفلسطيني الثاني لعام 2007.

فريق العمل على إعداد التقرير

- إعداد التقرير
نهاية عودة
- الجدولة
عناية زيدان
نهاية عودة
- تدقيق معايير النشر
حنان جناجره
- تصميم جرافيك
أحمد سوالمه
- المراجعة الأولية
محمود جرادات
عبد الله النجار
محمود القية
- المراجعة النهائية والإشراف العام
د. لؤي شبانه
رئيس الجهاز/ المدير الوطني للتعداد

تقديم

التعداد العام للسكان والمساكن والمنشآت هو أحد أهم أركان عملية البناء الوطني، وهو متطلب أساسي لعمليات التخطيط الاجتماعي والاقتصادي، كما يمثل شكلاً من أشكال ممارسة السيادة الوطنية على الأرض. وتنفذ معظم الدول تعدادات للسكان بصورة دورية كل عشر سنوات، بما يواكب درجة الاستقرار السكاني وحجم التغيرات في الخصائص المختلفة للسكان، ومدى توفر الإمكانات المادية.

إدراكاً لأهمية جسر الهوة القائمة بين متطلبات المجتمع المدني من البيانات السكانية والاجتماعية وبين الواقع القائم في الأراضي الفلسطينية، قام الجهاز بتنفيذ التعداد الثاني عام 2007 كاستحقاق قانوني وتنموي وإحصائي بعد تنفيذ التعداد الأول 1997، وذلك بفضل الجهود الجبارة لأعضاء الفريق الوطني، والدعم المتواصل الذي قدمته القيادة الفلسطينية.

تتبع أهمية تعداد المباني كونه يحمل طابعاً تنظيمياً وطابعاً فنياً، فمن ناحية يمثل المرحلة الثانية من مراحل التعداد والوسيلة الرئيسية للانتقال من التقدير العام على مستوى منطقة العد إلى العد الفعلي على مستوى المبنى لضمان شمول جميع الوحدات المستهدفة في التعداد وهي المساكن والأسر والأفراد والمنشآت، ومن ناحية أخرى يشكل هدفاً بحد ذاته من أجل التعرف على أنماط البناء وتوزيع المباني والمساكن من حيث تاريخ الإنشاء ومادة البناء والاستخدامات الرئيسية للمباني والمساكن المختلفة خصوصاً وأن تعداد المباني يشمل جميع المباني العامة والخاصة.

ويحمل تعداد المباني خصوصية إضافية في الحالة الفلسطينية بسبب تعدد الجهات الإشرافية على المباني ورخص الأبنية فالبلديات والمجالس المحلية تتولى ترخيص المباني في التجمعات التي تشرف عليها، في حين تشرف وكالة الغوث على المباني في مخيمات اللاجئين، في حين يتولى الحكم المحلي مباشرة المتابعة على المباني في المناطق المصنفة "ج" وفقاً لاتفاقات "أوسلو"، لذلك فإن تعداد المباني يشكل الفرصة الوحيدة لدراسة التطور على عدد المباني وانتشارها في الأراضي الفلسطينية بشكل شمولي.

يسرنا أن نقدم هذا التقرير الخاص بالنتائج النهائية لتعداد المباني والمساكن 2007، آمليين أن يسهم هذا التقرير في توفير البيانات اللازمة للمخططين وصناع القرار إضافة إلى الباحثين والدارسين من أجل القيام بمهامهم في مجال رسم السياسات واتخاذ القرارات اللازمة لبناء الوطن.

والله الموفق،،،

د. لؤي شبانه
رئيس الجهاز/
المدير الوطني للتعداد

رام الله، فلسطين
أيلول، 2008

تتويه للمستخدمين

تستند البيانات الواردة في هذا التقرير إلى المعطيات الآتية:

1. تستند بيانات المباني والمساكن في هذا التقرير إلى بيانات التعداد العام للسكان والمساكن والمنشآت 2007.
2. نظرا للواقع الجغرافي والسياسي في محافظة القدس ولأغراض إحصائية بحتة، تم تقسيم محافظة القدس إلى جزئين:

القدس (منطقة J1): تشمل ذلك الجزء من المحافظة الذي ضمته إسرائيل عنوة بعيد احتلالها للضفة الغربية في عام 1967. وتضم منطقة J1 تجمعات (بيت حنينا، مخيم شعفاط، شعفاط، العيسوية، القدس "بيت المقدس" وتشمل (الشيخ جراح، وادي الجوز، باب الساهرة، الصوانة، الطور، الشياح، راس العامود)، سلوان، الثوري، جبل المكبر، السواحة الغربية، بيت صفا، شرفات، صور باهر، أم طوبا، كفر عقب).

القدس (منطقة J2): تشمل محافظة القدس باستثناء ذلك الجزء من المحافظة والذي ضمته إسرائيل عنوة بعيد احتلالها للضفة الغربية عام 1967، وتضم منطقة J2 تجمعات (رافات، مخماس، مخيم قلنديا، التجمع البدوي جبع، قلنديا، بيت دقو، جبع، الجديرة، الرام وضاحية البريد، بيت عنان، الحيب، بير نبالا، بيت إجزا، القبيبة، خربة أم اللحم، بدو، النبي صموئيل، حزما، بيت حنينا التحتا، قطنة، بيت سوريك، بيت اكسا، عناتا، التجمع البدوي الخان الأحمر، الزعيم، العيزرية، أبو ديس، التجمعات البدوية العيزرية وأبو ديس، السواحة الشرقية، الشيخ سعد).

3. البيانات المنشورة في هذا التقرير تمثل الأراضي الفلسطينية باستثناء ذلك الجزء من محافظة القدس الذي ضمته إسرائيل عنوة بعيد احتلالها للضفة الغربية عام 1967.

قائمة المحتويات

الموضوع	الصفحة
شكر وتقدير	
تقديم	
قائمة الجداول	
قائمة الأشكال البيانية	
الفصل الأول:	المقدمة
	1.1 مقدمة
	2.1 أهداف التعداد
	3.1 هيكلية التقرير
الفصل الثاني:	المفاهيم والمصطلحات
	1.2 التقسيمات الجغرافية والإدارية والإحصائية
	2.2 تعاريف عامة
	3.2 التعاريف الأساسية لخصائص المباني والمساكن
الفصل الثالث:	النتائج الرئيسية
	1.3 التوزيع الجغرافي للمباني
	2.3 التوزيع الجغرافي للمباني المكتملة
	3.3 المباني المكتملة حسب نوع المبنى
	4.3 المباني المكتملة حسب صفة المالك
	5.3 المباني المكتملة حسب مادة البناء للجدران الخارجية
	6.3 المباني المكتملة حسب عدد الطوابق
	7.3 المباني المكتملة حسب الاستخدام الحالي للمبنى
	8.3 المباني المكتملة حسب سنة التأسيس
	9.3 المباني المكتملة حسب عدد المساكن في المبنى
	10.3 المساكن حسب الاستخدام الحالي
	11.3 المساكن حسب سبب المغلق والخالي والمهجور
الفصل الرابع:	المنهجية
	1.4 استمارة التعداد
	2.4 شمولية التعداد
	3.4 فترة العد

الموضوع	الصفحة
4.4 طريقة العد	40
5.4 التعداد التجريبي	40
6.4 العمليات الميدانية	40
7.4 معالجة البيانات	41
الفصل الخامس:	43
جودة البيانات	
1.5 مقدمة	43
2.5 آلية الضبط في المرحلة التحضيرية	43
3.5 آلية الضبط في المرحلة التنفيذية	44
4.5 آلية الضبط في مرحلة التدقيق ومعالجة البيانات	44
5.5 تقييم البيانات	45
6.5 الملاحظات الفنية على البيانات	45
الجداول	47

قائمة الجداول

الصفحة	الجدول
49	جدول 1: عدد المباني حسب المحافظة ونوع المبنى، 2007
50	جدول 2: عدد المباني المكتملة حسب المحافظة ونوع المبنى، 2007
51	جدول 3: عدد المباني المكتملة حسب المحافظة واستخدام المبنى، 2007
52	جدول 4: عدد المباني المكتملة حسب صفة المالك والمنطقة ونوع المبنى، 2007
54	جدول 5: عدد المباني المكتملة حسب مادة البناء للجدران الخارجية والمنطقة ونوع المبنى، 2007
56	جدول 6: عدد المباني المكتملة حسب عدد الطوابق في المبنى والمنطقة ونوع المبنى، 2007
58	جدول 7: عدد المباني المكتملة حسب عدد المساكن في المبنى والمنطقة ونوع المبنى، 2007
60	جدول 8: عدد المباني المكتملة حسب استخدام المبنى والمنطقة ونوع المبنى، 2007
62	جدول 9: عدد المباني المكتملة حسب سنة التأسيس والمنطقة ونوع المبنى، 2007
64	جدول 10: عدد المباني المكتملة حسب المحافظة وصفة المالك، 2007
65	جدول 11: عدد المباني المكتملة حسب مادة البناء للجدران الخارجية والمنطقة وصفة المالك، 2007
67	جدول 12: عدد المباني المكتملة حسب عدد الطوابق في المبنى والمنطقة وصفة المالك، 2007
69	جدول 13: عدد المباني المكتملة حسب استخدام المبنى والمنطقة وصفة المالك، 2007
71	جدول 14: عدد المباني المكتملة حسب سنة التأسيس والمنطقة وصفة المالك، 2007
73	جدول 15: عدد المباني المكتملة حسب المحافظة ومادة البناء للجدران الخارجية، 2007
74	جدول 16: عدد المباني المكتملة حسب عدد المساكن في المبنى والمنطقة ومادة البناء للجدران الخارجية، 2007
76	جدول 17: عدد المباني المكتملة حسب استخدام المبنى والمنطقة ومادة البناء للجدران الخارجية، 2007
78	جدول 18: عدد المباني المكتملة حسب سنة التأسيس والمنطقة ومادة البناء للجدران الخارجية، 2007
80	جدول 19: عدد المباني المكتملة حسب المحافظة وسنة التأسيس، 2007
81	جدول 20: عدد المباني المكتملة حسب عدد المساكن في المبنى والمنطقة وسنة التأسيس، 2007
83	جدول 21: عدد المباني المكتملة حسب استخدام المبنى والمنطقة وسنة التأسيس، 2007
85	جدول 22: عدد المباني المكتملة المستخدمة للسكن أو للسكن والعمل معا حسب المحافظة ونوع المبنى، 2007

الصفحة	الجدول
86	جدول 23: عدد المباني المكتملة المستخدمة للسكن أو للسكن والعمل معا حسب صفة المالك والمنطقة ونوع المبنى، 2007
88	جدول 24: عدد المباني المكتملة المستخدمة للسكن أو للسكن والعمل معا حسب مادة البناء للجدران الخارجية والمنطقة ونوع المبنى، 2007
90	جدول 25: عدد المباني المكتملة المستخدمة للسكن أو للسكن والعمل معا حسب عدد الطوابق في المبنى والمنطقة ونوع المبنى، 2007
92	جدول 26: عدد المباني المكتملة المستخدمة للسكن أو للسكن والعمل معا حسب عدد المساكن في المبنى والمنطقة ونوع المبنى، 2007
94	جدول 27: عدد المباني المكتملة المستخدمة للسكن أو للسكن والعمل معا حسب سنة التأسيس والمنطقة ونوع المبنى، 2007
96	جدول 28: عدد المباني المكتملة المستخدمة للسكن أو للسكن والعمل معا حسب المحافظة وصفة المالك، 2007
97	جدول 29: عدد المباني المكتملة المستخدمة للسكن أو للسكن والعمل معا حسب مادة البناء للجدران الخارجية والمنطقة وصفة المالك، 2007
99	جدول 30: عدد المباني المكتملة المستخدمة للسكن أو للسكن والعمل معا حسب عدد الطوابق في المبنى والمنطقة وصفة المالك، 2007
101	جدول 31: عدد المباني المكتملة المستخدمة للسكن أو للسكن والعمل معا حسب المحافظة ومادة البناء للجدران الخارجية، 2007
102	جدول 32: عدد المباني المكتملة المستخدمة للسكن أو للسكن والعمل معا حسب عدد المساكن في المبنى والمنطقة ومادة البناء للجدران الخارجية، 2007
104	جدول 33: عدد المباني المكتملة المستخدمة للسكن أو للسكن والعمل معا حسب سنة التأسيس والمنطقة ومادة البناء للجدران الخارجية، 2007
106	جدول 34: عدد المباني المكتملة المستخدمة للسكن أو للسكن والعمل معا حسب المحافظة وسنة التأسيس، 2007
107	جدول 35: عدد المباني المكتملة المستخدمة للسكن أو للسكن والعمل معا حسب عدد المساكن في المبنى والمنطقة وسنة التأسيس، 2007
109	جدول 36: عدد المساكن حسب المحافظة والاستخدام، 2007
110	جدول 37: عدد المساكن المغلقة والخالية والمهجورة حسب المحافظة والسبب، 2007

قائمة الأشكال البيانية

الصفحة	الشكل
31	شكل 1: عدد المباني والمسكن في الأراضي الفلسطينية حسب السنة 1997، 2007 (بالألف)
32	شكل 2: عدد المباني في الأراضي الفلسطينية حسب المحافظة، 2007 (بالألف)
32	شكل 3: عدد المباني المكتملة في الأراضي الفلسطينية حسب المحافظة، 2007 (بالألف)
33	شكل 4: التوزيع النسبي للمباني المكتملة في الأراضي الفلسطينية حسب نوع المبنى، 2007
34	شكل 5: التوزيع النسبي للمباني المكتملة في الأراضي الفلسطينية حسب صفة المالك، 2007
34	شكل 6: عدد المباني المكتملة في الأراضي الفلسطينية حسب مادة البناء للجدران الخارجية، 2007 (بالألف)
35	شكل 7: عدد المباني المكتملة في الأراضي الفلسطينية حسب عدد الطوابق، 2007 (بالألف)
35	شكل 8: التوزيع النسبي للمباني المكتملة في الأراضي الفلسطينية حسب الاستخدام الحالي للمبنى، 2007
36	شكل 9: عدد المباني المكتملة في الأراضي الفلسطينية حسب سنة التأسيس، 2007 (بالألف)
37	شكل 10: عدد المباني المكتملة في الأراضي الفلسطينية حسب عدد المساكن في المبنى، 2007 (بالألف)
37	شكل 11: التوزيع النسبي للمساكن في الأراضي الفلسطينية حسب الاستخدام الحالي، 2007

الفصل الأول

المقدمة

1.1 مقدمة

نظراً لأهمية توفر بيانات شاملة وحديثة حول وضع المباني والمساكن في الأراضي الفلسطينية من ناحية أعداد هذه المباني والمساكن وتوزيعها الجغرافي وتوزيعها حسب أنواعها المختلفة، إضافة إلى التعرف على خصائص هذه المباني من ناحية ملكيتها ومادة البناء لجدرانها الخارجية وعدد طوابقها واستخدامها الحالي وعدد مساكنها (وحداتها السكنية)، كذلك التعرف على بعض خصائص المساكن من ناحية الاستخدام الحالي لها والأسباب التي تجعل هذه المساكن إما مغلقة أو خالية أو مهجورة، فقد ارتأى الجهاز المركزي للإحصاء الفلسطيني تنفيذ تعداد للمباني ضمن التعداد العام للسكان والمساكن والمنشآت 2007 الذي يعتبر الثاني بعد تنفيذ الجهاز للتعداد الأول للمباني ضمن التعداد العام للسكان والمساكن والمنشآت 1997.

2.1 أهداف التعداد

يهدف تعداد المباني بشكل أساسي إلى حصر كافة المباني والمساكن في الأراضي الفلسطينية عام 2007، وذلك بهدف إعداد إطار عام أكثر حداثة للمباني والمساكن وفق أحدث التوصيات الدولية.

الأهداف المحددة للتعداد

1. معرفة عدد المباني حسب نوعها وملكيتها ومادة البناء لجدرانها الخارجية وعدد طوابقها واستخدامها وسنة تأسيسها وعدد وحداتها السكنية.
2. معرفة عدد المباني حسب المحافظة ونوع التجمع السكاني والمنطقة.
3. معرفة عدد المساكن حسب استخدامها.
4. معرفة عدد المساكن حسب سبب إغلاقها وإخلائها وهجرها.

3.1 هيكلية التقرير

يتكون التقرير من خمسة فصول رئيسية، حيث يستعرض الفصل الأول مقدمة عامة حول تعداد المباني وأهدافه وهيكلية التقرير، بينما يتناول الفصل الثاني أهم المفاهيم والمصطلحات المستخدمة في التعداد، أما الفصل الثالث فيتطرق إلى أهم النتائج الرئيسية لتعداد المباني والوحدات السكنية، ويشمل الفصل الرابع المنهجية التي استخدمت في تخطيط وتنفيذ التعداد، أما الفصل الخامس فيتناول جودة البيانات.

الفصل الثاني

المفاهيم والمصطلحات

1.2 التقسيمات الجغرافية والإدارية والإحصائية

تتقسم الأراضي الفلسطينية إدارياً إلى (16) محافظة، وتعتبر المحافظة أعلى مستوى في الهيكل الإداري من التقسيمات الإدارية في الأراضي الفلسطينية، بحيث تضم المحافظة الواحدة العديد من التجمعات السكانية، ويبلغ عددها 11 محافظة في الضفة الغربية و5 محافظات في قطاع غزة وهي كما يلي:

1. الضفة الغربية: وتشمل محافظات جنين وطوباس وطولكرم ونابلس وقلقيلية وسلفيت ورام الله والبيرة وأريحا والأغوار وبيت لحم والخليل.
2. قطاع غزة: ويشمل محافظات شمال غزة وغزة ودير البلح وخانيونس ورفح.

وفيما يلي أهم التعاريف للتقسيمات الإدارية والجغرافية والإحصائية:

التجمع السكاني:

هو مساحة (مكان) من سطح الأرض مأهولة بالسكان بشكل دائم ولها سلطة إدارية رسمية، أو أي مساحة (مكان) من سطح الأرض مأهولة بالسكان بشكل دائم ومنفصلة جغرافياً عن أي تجمع مجاور لها ومُعترف بها عرفياً وليس لها سلطة إدارية مستقلة.

منطقة العد:

منطقة العد هي المنطقة الجغرافية المحددة على الخرائط، والتي يتم تحديدها على الطبيعة بحدود واضحة المعالم (شوارع، طرق، ممرات، حدود إدارية) لتكون مجال عمل عداد واحد عادة، وقد تكون تجمعاً صغيراً أو جزءاً من تجمع سكاني كبير. وتضم كل منطقة حوالي 150 وحدة سكنية باستثناء التجمعات الصغيرة والتي تضم أقل من 150 وحدة سكنية، فقد اعتبرت منطقة عد، بغض النظر عن عدد الوحدات السكنية.

2.2 تعاريف عامة

تعداد المباني:

هو العملية الكلية لجمع وتصنيف ومعالجة وتحليل وتقييم ونشر وتوفير البيانات الإحصائية عن أعداد المباني وتوزيعها حسب الخصائص المختلفة للمباني في فترة مرجعية معينة وداخل حدود منطقة جغرافية معينة.

المبنى:

هو كل مشيد قائم بذاته ومثبت على الأرض أو على الماء بصفة دائمة أو مؤقتة، وذلك بصرف النظر عن المادة المشيد منها، وبصرف النظر عن الغرض من إنشائه، وكيفية استخدامه حالياً. وقد يكون المبنى وقت التعداد مستخدماً للسكن أو العمل أو كليهما أو خالياً أو مغلقاً أو مهجوراً أو تحت التشطيب أو تحت التشييد، ويكون المبنى محاطاً بأربعة جدران أو السقف لطابق واحد على الأقل.

المسكن (الوحدة السكنية):

هو مبنى أو جزء من مبنى معد لسكن أسرة واحدة، وله باب أو مدخل مستقل أو أكثر من مدخل يؤدي إلى الطريق أو الممر العام دون المرور في وحدة سكنية أخرى.

3.2 التعاريف الأساسية لخصائص المباني والمسكن

نوع المبنى:

الشكل الهندسي أو المعماري للمبنى بصرف النظر عن كيفية استخدامه الحالي. ومن المباني ما كان الغرض من إنشائه أصلاً للسكن مثل الفيلا أو العمارة والدار ومنها ما كان الغرض من إنشائه للعمل مثل المسجد أو المدرسة أو المستشفى أو المصنع أو الفندق... الخ، ويكون أحد الحالات الآتية:

1. **فيلا:** مبنى قائم بذاته مشيد من الحجر النظيف عادة، ومعد أصلاً لسكن أسرة واحدة عادة، ويتكون من طابق واحد بجناحين أو من طابقين أو أكثر، يصل بينهما درج داخلي، ويخصص أحد الأجنحة في حالة الطابق الواحد أو الطابق الثاني للنوم، والجناح الآخر أو الطابق الأرضي للاستقبال والمطبخ والخدمات بمختلف أنواعها، كما يتوفر في الغالب للفيلا حديقة تحيط بها بغض النظر عن مساحتها بالإضافة إلى سور يحيط بها من الخارج، وكراج للسيارة كما يغطي السطح العلوي للفيلا بمادة القرميد على الأغلب، ويمكن أن يوجد ضمن حدود الفيلا أحد المباني أو الملاحق ويكون من مكوناتها.
2. **دار:** مبنى معد أصلاً لسكن أسرة واحدة أو أكثر، ويمثل البناء التقليدي في فلسطين، وقد تتكون الدار من طابق واحد أو طابقين تستغلها أسرة واحدة، وقد تكون الدار مقسمة إلى وحدات سكنية منفصلة كل منها تشمل المرافق الخاصة بها ويقيم بكل منها أسرة مستقلة، في هذه الحالة تعتبر كل وحدة سكنية شقة أو غرفة مستقلة، إلا أن نوع المبنى يبقى دار.
3. **عمارة:** مبنى مكون من طابقين أو أكثر بما فيها الطابق الأرضي الذي قد يكون مخازن أو دكاكين أو شقق أو كراجات ويحتوي كل طابق على أكثر من شقة عادة، أعدت كل شقة لسكن أسرة واحدة، ولا يجمع بين الشقة والأخرى إلا الدرج والممر المؤدي إلى الطريق العام.
4. **خيمة:** مبنى قائم بذاته مصنوع من القماش أو الوبر أو الشعر وعادة ما توجد في التجمعات البدوية.
5. **براكية:** مبنى قائم بذاته وتكون المادة الغالبة للجدران الخارجية والسطح من الزنك (الصاج) أو التناك أو الاسبست، وتتكون من غرفة واحدة أو أكثر.
6. **منشأة:** مبنى معد أصلاً لاستخدامه للعمل فقط مثل المسجد والمدرسة والمستشفى والمصنع والفندق أو عدة دكاكين، أو المباني متعددة الطوابق المعدة أصلاً بكاملها للعمل فقط مثل مباني المكاتب أو الأسواق التجارية.
7. **تحت التشطيب:** المبنى الذي أنجز هيكله الخارجي بالكامل، أي تم الانتهاء من بناء كافة الطوابق ولكن مازالت عمليات التشطيب الداخلي مثل القسارة، التبليط، وتمديد الكهرباء والماء، قيد الإنجاز وهو غير جاهز للاستعمال.
8. **تحت التشييد:** مبنى قيد الإنشاء قد تم بناء الجدران الأربعة أو السقف لطابق واحد على الأقل، ولكنه لم يصل إلى اكتمال هيكله الخارجي وهو غير جاهز لأعمال التشطيب.
9. **أخرى:** مباني لا يمكن تصنيفها كأحد الأنواع السابقة، مثل الأكواخ والكهوف والمغارات والأكشاك بشرط أن تكون مشغولة بسكن أو عمل وقت التعداد.

وتقسم المباني بناء على نوعها إلى:

1. المباني المكتملة: هي المباني المكتملة كلياً أو جزئياً سواء أكانت مستخدمة أم لا، وتمثل جميع أنواع المباني باستثناء المباني تحت التشطيب والمباني تحت التشييد. حيث تم جمع بيانات جميع الخصائص لهذه المباني.
2. المباني غير المكتملة: تمثل المباني تحت التشطيب والمباني تحت التشييد فقط. ولم يتم جمع بيانات عن خصائصها.

صفة المالك:

- تمثل القطاع أو الجهة التي يتبعها مالك المبنى وليس الجهة التي تشغل المبنى، ويصنف إلى إحدى الحالات الآتية:
1. خاص: هو ذلك المبنى الذي تعود ملكيته إلى فرد أو مجموعة من الأفراد أو إلى إحدى المؤسسات التي يملكها القطاع الخاص، وسواء كان القطاع الخاص وطني أم أجنبي.
 2. حكومي: هو ذلك المبنى الذي تعود ملكيته للسلطة الوطنية الفلسطينية (باستثناء الوقف). ملاحظة: مباني الدوائر الحكومية التي يتم استئجارها من أحد الأفراد تعتبر خاصة، أي الرقم (1)، كما لا تشمل المباني المملوكة لجهة حكومية أجنبية.
 3. سلطة محلية: هو ذلك المبنى الذي تعود ملكيته إلى البلدية أو المجلس القروي.
 4. هيئة أو جمعية خيرية: المباني المملوكة للجمعيات الخيرية والأندية الرياضية..... الخ، والتي لا تهدف إلى الربح.
 5. وقف: المباني الموقوفة مثل المساجد والمباني الموقوفة الأخرى.
 6. وكالة الغوث: المبنى الذي تعود ملكيته لوكالة الغوث مثل مباني المدارس والمستشفيات..... الخ التابعة لوكالة الغوث، وليست مستأجرة من جهة أخرى.
 7. أخرى: المبنى المملوك لأكثر من جهة مما ذكر أعلاه، أو مملوكا لحكومة أجنبية أو لهيئة دولية

مادة البناء للجدران:

هي مادة البناء الأساسية والغالبة في بناء هيكل الجدران الخارجية والمقصود بها أحد المواد الآتية:

1. حجر نظيف، 2. حجر وإسمنت، 3. إسمنت مسلح، 4. طوب إسمنتي، 5. لبن طيني، 6. حجر قديم، 7. أخرى.

والحجر القديم هي المادة المستخدمة في المباني القديمة في الأحياء القديمة من المدن والقرى، وقد تكون المواد المستخدمة في المبنى أكثر من مادة ولكن لغرض التعداد فالمقصود هنا المادة الغالبة في بناء الجدران الخارجية، أما البند أخرى فتشمل الخشب والقش والقماش والوبر والشعر والزنك والصاج والإسبست ... الخ

عدد الطوابق في المبنى:

المقصود بها الطوابق التي يتكون منها المبنى مع الأخذ بالاعتبار أن الطابق الأرضي يعتبر طابقاً، وفي حال وجود غرف فوق السطح تعد طابقاً إذا كانت مساحتها 50% فأكثر من مساحة السطح، وطوابق المبنى قد تكون متصلة بدرجة داخلية كما في حالة الفيلات أو درج خارجي كما هو الحال بالنسبة للعمارات أو الدور في بعض الحالات.

الاستخدام الحالي للمبنى:

- كيفية استخدام المبنى حالياً بصرف النظر عن الغرض الأساسي من إنشاء المبنى وتكون إحدى الحالات الآتية:
1. **للسكن فقط:** إذا كان المبنى مستخدماً للسكن فقط مثل المباني السكنية العادية، مع ملاحظة أن المبنى المستخدم جزئياً للسكن وباقي أجزائه غير مستخدمة يعتبر للسكن فقط.
 2. **للسكن والعمل:** إذا كانت بعض الوحدات السكنية بالمبنى مستخدمة للسكن والبعض الآخر مستخدمة للعمل
 3. **للعمل فقط:** هو المبنى المستخدم بشكل كامل للعمل فقط ولا توجد به أسر مقيمة بصفة معتادة، مع ملاحظة أن المبنى المستخدم جزئياً للعمل وباقي أجزائه غير مستخدمة يعتبر للعمل.
 4. **مغلق:** إذا كان المبنى مشغولاً بأسرة أو أكثر أو مستخدماً للعمل ولكنه وجد مغلقاً طوال فترة الحصر.
 5. **خالي:** إذا كان المبنى صالح للسكن أو العمل ولكن لا يقيم به أحد أو غير مستغل طوال فترة الحصر.
 6. **مهجور:** هو المبنى غير المستغل لفترات طويلة بسبب عدم الصلاحية ويحتاج إلى إجراء بعض التصليحات والترميمات الضرورية والأساسية ليصبح صالحاً للسكن. وكذلك المباني التي لا يستطيع مالكوها استخدامها بسبب الإجراءات الإسرائيلية.

سنة التأسيس:

هي السنة التي تم فيها بناء أقدم جزء في المبنى، أي سنة البدء بوضع الأساسيات.

عدد المساكن في المبنى:

هو عدد الوحدات السكنية المخصصة للسكن سواء كانت مشغولة أو خالية أو مهجورة أو مغلقة أو بها منشأة

الاستخدام الحالي للسكن (للوحدة السكنية):

هو كيفية استخدام الوحدة السكنية حالياً بصرف النظر عن الغرض الأساسي من إنشائها، وتصنف إلى إحدى الحالات الآتية:

1. **للسكن فقط:** إذا كانت الوحدة السكنية مستخدمة للسكن فقط.
2. **للسكن والعمل:** إذا كانت الوحدة السكنية مستخدمة للسكن والعمل، مثل عيادة الطبيب في نفس مكان سكنه مع ملاحظة أن المكان المعد أصلاً للعمل فقط (مثل الدكان أو المصنع) ووجد أن به فرد أو أكثر ويقيم بصفة معتادة يعتبر للسكن والعمل.
3. **للعمل فقط:** إذا كانت الوحدة السكنية مستخدمة للعمل فقط، مثل مكتب محامي..الخ.
4. **مغلقة:** إذا كانت الوحدة السكنية مشغولة بأسرة ولكنها كانت مغلقة طوال فترة عمل المراقب بسبب غياب الأسرة التي تقيم بها.
5. **خالية:** إذا كانت الوحدة السكنية مكتملة البناء وغير مستخدمة للسكن أو للعمل رغم صلاحيتها لذلك كأن تكون معروضة للبيع أو الإيجار أو غير ذلك.
6. **مهجورة:** إذا كانت الوحدة السكنية غير مستغلة لفترات طويلة بسبب عدم الصلاحية وتحتاج إلى إجراء بعض التصليحات والترميمات الضرورية والأساسية لتصبح صالحة للسكن. وكذلك الوحدات السكنية التي لا يستطيع مالكوها استخدامها بسبب الإجراءات الإسرائيلية، مع الملاحظة أن الوحدات السكنية المهدامة والآيلة للسقوط لا تعتبر وحدات سكنية.

سبب المغلق والخالي والمهجور:

هو السبب الرئيسي لجعل هذا المسكن مغلقاً أو خالياً أو مهجوراً، ويكون إحدى الحالات الآتية:

1. التهجير والإجراءات الإسرائيلية: إذا كان المسكن مغلق أو خالي أو مهجور بسبب طرد أو تهجير القاطنين فيه من قبل السلطات الإسرائيلية.
2. لتواجد الأسرة خارج البلاد: إذا كان المسكن مغلق أو خالي أو مهجور بسبب تواجد قاطنيه خارج البلاد إما بشكل مؤقت أو دائم.
3. لتواجد الأسرة في مكان آخر داخل البلاد: إذا كان المسكن مغلق أو خالي أو مهجور بسبب تواجد قاطنيه في مكان آخر داخل البلاد إما بشكل مؤقت أو دائم.
4. للإيجار: إذا كان المسكن معروضاً للإيجار.
5. للبيع: إذا كان المسكن معروضاً للبيع.
6. أخرى: إذا كان هناك أسباب أخرى غير المذكورة أعلاه تجعل المسكن مغلقاً أو خالياً أو مهجوراً بشكل مؤقت أو دائم (مثال: في حالة امتلاك الفرد أو الأسرة لأكثر من مسكن من أجل ادخاره لأحد أفراد الأسرة، أو من أجل هدمه رغم صلاحيته).

القدس:

نظراً للواقع الجغرافي والسياسي في محافظة القدس ولأغراض إحصائية بحتة، تم تقسيم محافظة القدس إلى جزئين:

1. القدس (منطقة J1): تشمل ذلك الجزء من المحافظة الذي ضمته إسرائيل عنوة بعيد احتلالها للضفة الغربية في عام 1967. وتضم منطقة J1 تجمعات (بيت حنينا، مخيم شعفاط، شعفاط، العيسوية، القدس "بيت المقدس" وتشمل (الشيخ جراح، وادي الجوز، باب الساهرة، الصوانة، الطور، الشياح، راس العامود)، سلوان، الثوري، جبل المكبر، السواحة الغربية، بيت صفا، شرفات، صور باهر، أم طوبا، كفر عقب).
2. القدس (منطقة J2): تشمل محافظة القدس باستثناء ذلك الجزء من المحافظة والذي ضمته إسرائيل عنوة بعيد احتلالها للضفة الغربية عام 1967، وتضم منطقة J2 تجمعات (رافات، مخماس، مخيم قلنديا، التجمع البدوي جبع، قلنديا، بيت دقو، جبع، الجديرة، الرام وضاحية البريد، بيت عنان، الجيب، بير نبالا، بيت إجزا، القبيبة، خربة أم اللحم، بدو، النبي صموئيل، حزما، بيت حنينا التحتا، قطنة، بيت سوريك، بيت اكسا، عناتا، التجمع البدوي الخان الأحمر، الزعيم، العيزرية، أبو ديس، التجمعات البدوية العيزرية وأبو ديس، السواحة الشرقية، الشيخ سعد).

باقي الضفة الغربية:

الضفة الغربية باستثناء ذلك الجزء من محافظة القدس والذي ضمته إسرائيل عنوة بعيد احتلالها للضفة الغربية عام 1967.

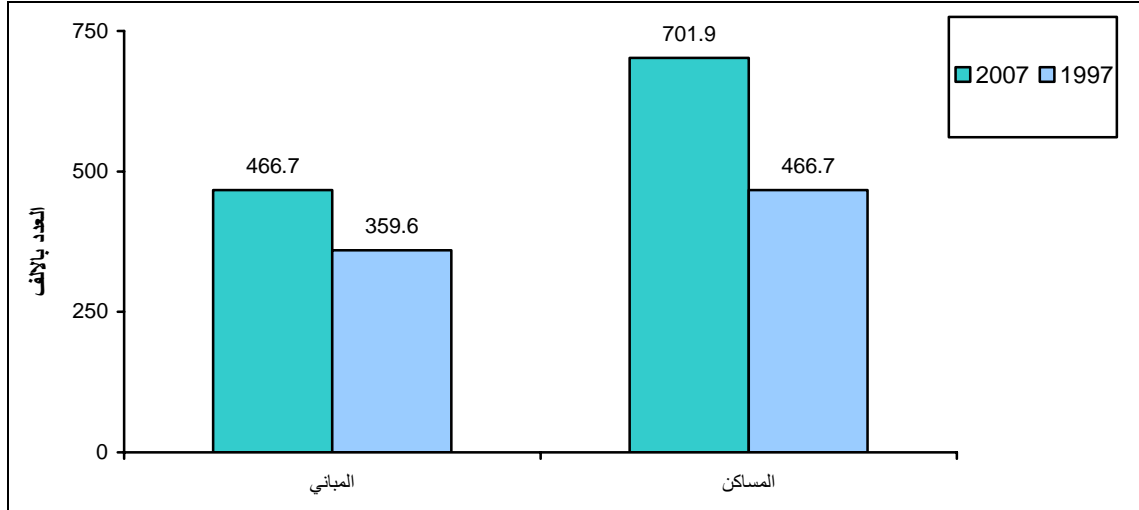
الفصل الثالث

النتائج الرئيسية

يستعرض هذا الفصل النتائج الرئيسية المتعلقة بالتعداد العام للمباني والمساكن في الأراضي الفلسطينية (باستثناء منطقة J1 من محافظة القدس) والتي تم عدها خلال الفترة 2007/10/20 إلى 2007/11/15، حيث أشارت النتائج إلى أن عدد المباني في الأراضي الفلسطينية قد بلغ 466,707 مبنى، بزيادة مقدارها 29.8% عن تعداد عام 1997. في حين بلغ عدد المباني في باقي الضفة الغربية 319,270 مقابل 147,437 مبنى في قطاع غزة.

من ناحية أخرى بينت نتائج التعداد أن عدد المساكن في الأراضي الفلسطينية (باستثناء المنطقة J1 من محافظة القدس) بلغ 701,937 مسكن بزيادة مقدارها 50.4% عن تعداد عام 1997، منها 456,314 مسكن في باقي الضفة الغربية و 245,623 مسكن في قطاع غزة.

شكل 1: عدد المباني والمساكن في الأراضي الفلسطينية حسب السنة 1997، 2007 (بالآلاف)

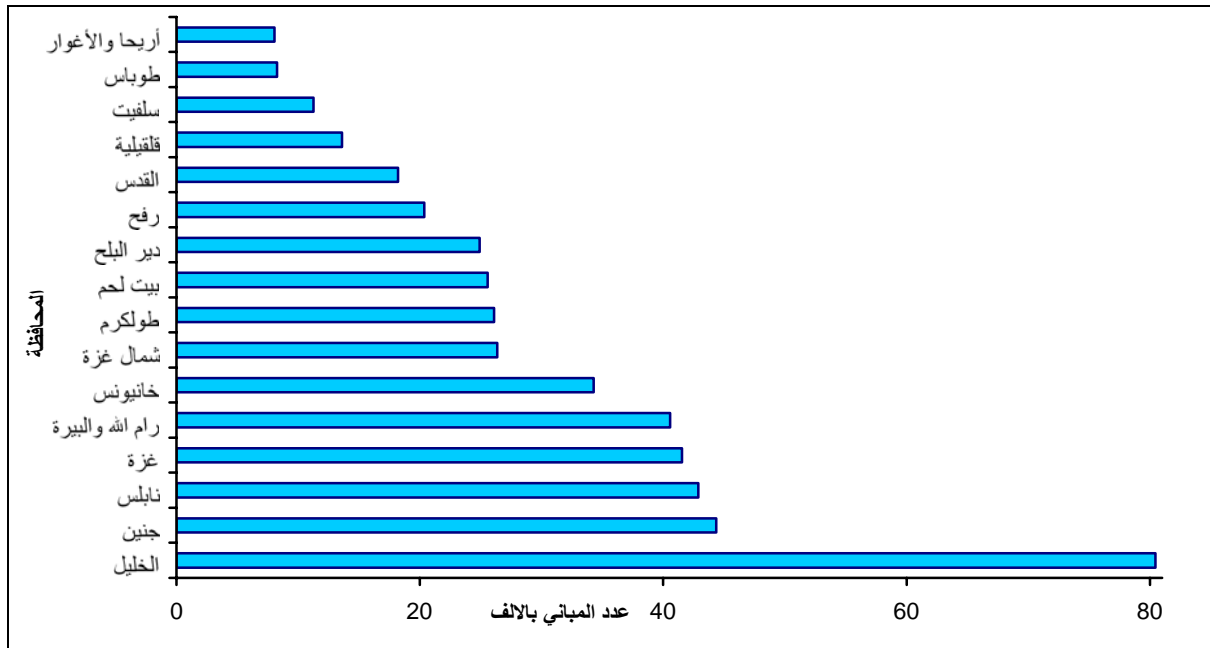


1.3 التوزيع الجغرافي للمباني

بتوزيع عدد المباني على مستوى المحافظة يلاحظ أن العدد الأكبر من المباني في باقي الضفة الغربية يتركز في محافظة الخليل حيث بلغ عدد المباني في هذه المحافظة 80,448 مبنى، في حين جاءت محافظة جنين في المرتبة الثانية 44,350 مبنى، وفي المقابل بينت النتائج أن أصغر المحافظات من حيث عدد المباني كانت محافظة أريحا والأغوار حيث بلغ عدد المباني فيها 8,040 مبنى.

وفي قطاع غزة أشارت النتائج إلى أن محافظة غزة كانت أكبر المحافظات من حيث عدد المباني حيث بلغ عددها في هذه المحافظة 41,527 مبنى، وتلتها في المرتبة الثانية محافظة خان يونس حيث بلغ عدد المباني في هذه المحافظة 34,267 مبنى، في حين كانت محافظة رفح أصغر المحافظات من حيث عدد المباني حيث بلغ عددها في هذه المحافظة 20,374 مبنى.

شكل 2: عدد المباني في الأراضي الفلسطينية حسب المحافظة، 2007 (بالآلاف)

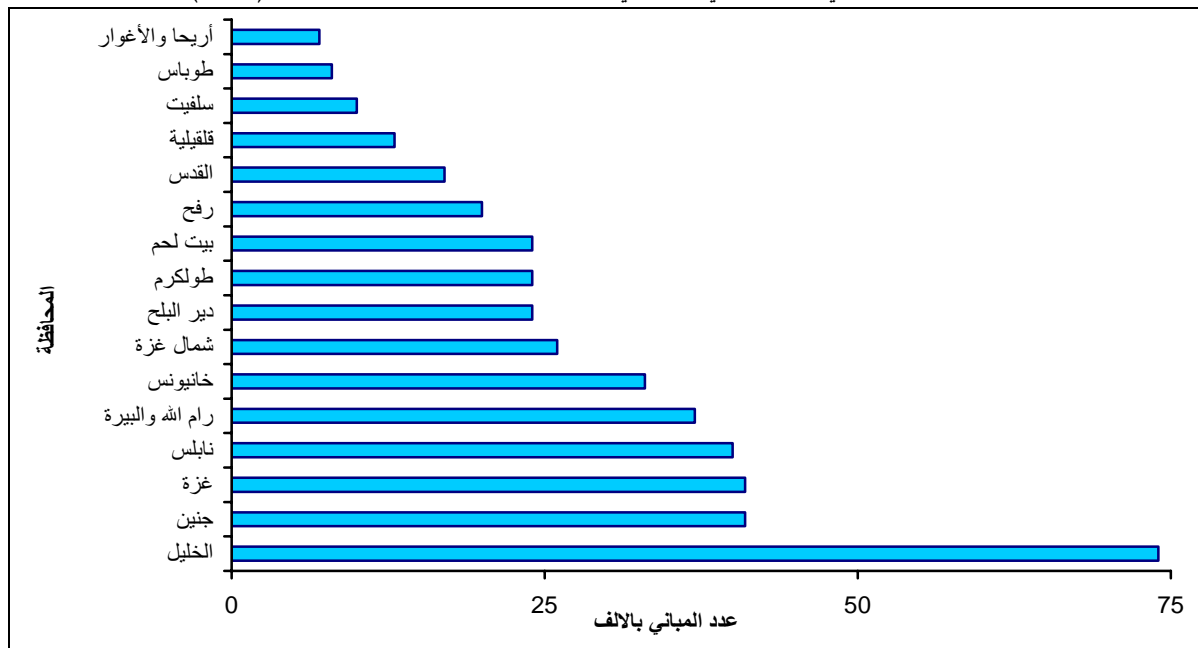


2.3 التوزيع الجغرافي للمباني المكتملة

بلغ عدد المباني المكتملة في الأراضي الفلسطينية (باستثناء القدس J1) 438,708 مبنى، منها 67.4% في باقي الضفة الغربية و32.6% في قطاع غزة.

بتوزيع عدد المباني المكتملة على مستوى المحافظة يلاحظ أن العدد الأكبر من المباني المكتملة في باقي الضفة الغربية يتركز في محافظة الخليل حيث بلغ عدد المباني المكتملة في هذه المحافظة 73,825 مبنى، في حين جاءت محافظة جنين في المرتبة الثانية 41,138 مبنى، وفي المقابل بينت النتائج أن أصغر المحافظات من حيث عدد المباني المكتملة كانت محافظة أريحا والأغوار حيث بلغ عدد المباني المكتملة 7,359 مبنى.

شكل 3: عدد المباني المكتملة في الأراضي الفلسطينية حسب المحافظة، 2007 (بالآلاف)

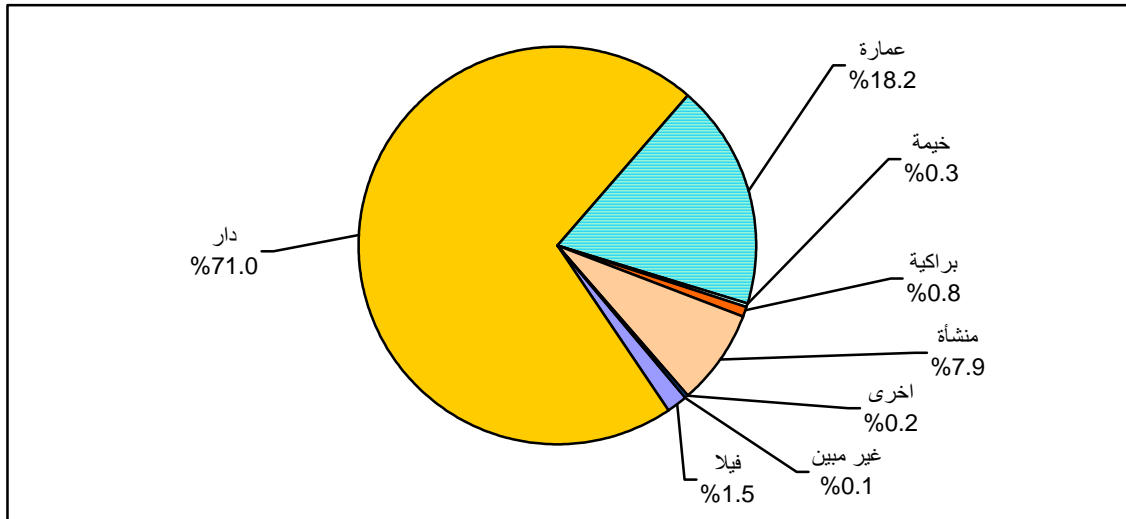


وفي قطاع غزة أشارت النتائج إلى أن محافظة غزة كانت أكبر المحافظات من حيث عدد المباني المكتملة حيث بلغ عددها في هذه المحافظة 40,725 مبنى، وتلتها في المرتبة الثانية محافظة خان يونس حيث بلغ عدد المباني المكتملة في هذه المحافظة 32,830 مبنى، في حين كانت محافظة رفح أقل المحافظات من حيث عدد المباني المكتملة حيث بلغ عددها في هذه المحافظة 19,658 مبنى.

3.3 المباني المكتملة حسب نوع المبنى

تبين النتائج أن 311,304 مبنى من المباني المكتملة في الأراضي الفلسطينية (باستثناء القدس J1) مصنفة دار وهي تمثل البناء التقليدي في فلسطين حيث بلغت نسبتها 71.0% من إجمالي المباني المكتملة ، وعدد المباني المكتملة المصنفة عمارة بلغت 80,417 مبنى بما نسبته 18.2%، وعدد المباني المكتملة المصنفة منشأة بلغت 34,499 مبنى وتشكل نسبته 7.9%، بينما 1.5% من إجمالي المباني المكتملة مصنفة فيلا حيث بلغ عددها 6,792 مبنى، وعدد المباني المكتملة المصنفة براكية بلغت 3,338 مبنى شكلت ما نسبته 0.8%، وعدد المباني المكتملة المصنفة خيمة بلغت 1,452 مبنى بما نسبته 0.3%، وعدد المباني المكتملة المصنفة أخرى وغير المبين نوعها بلغت 944 مبنى بما نسبته 0.3% من إجمالي المباني المكتملة في الأراضي الفلسطينية (باستثناء القدس J1).

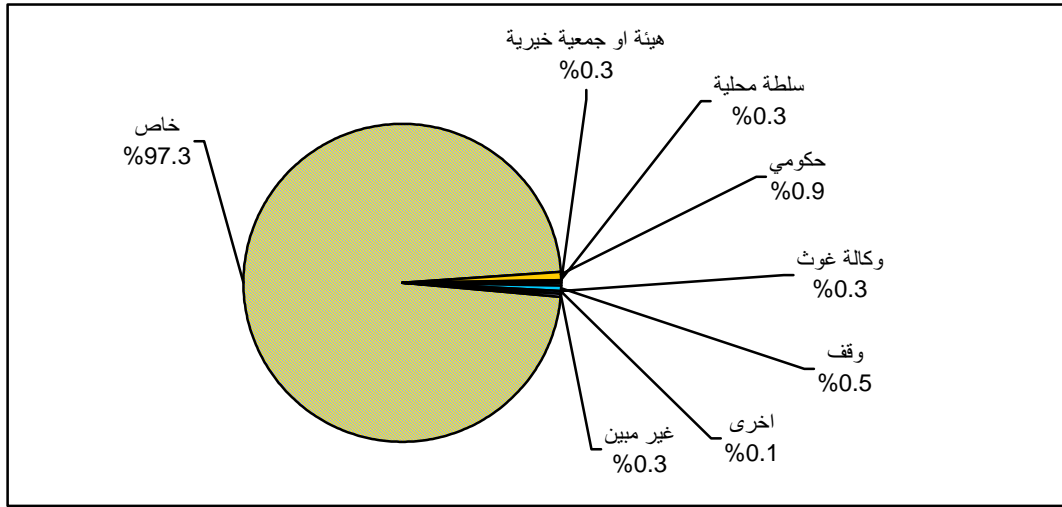
شكل 4: التوزيع النسبي للمباني المكتملة في الأراضي الفلسطينية حسب نوع المبنى، 2007



4.3 المباني المكتملة حسب صفة المالك

يتضح من نتائج التعداد أن النسبة الغالبة من المباني المكتملة في الأراضي الفلسطينية (باستثناء القدس J1) هي مباني يملكها القطاع الخاص حيث بلغ عددها 427,260 مبنى إذ تشكل ما نسبته 97.3% من إجمالي عدد المباني المكتملة، وعدد المباني المكتملة الحكومية بلغت 3,842 مبنى أي ما نسبته 0.9% ، وعدد المباني المكتملة والتي صفة المالك لها وقف بلغت 2,070 مبنى بما نسبته 0.5%، وتوزع النسبة المتبقية والبالغة 1.3% على المباني المكتملة التابعة للسلطة المحلية وعددها 1,261 مبنى وبنسبة مقدارها 0.3%، والمباني المكتملة والتابعة للهيئات أو الجمعيات الخيرية وعددها 1,308 مبنى وبنسبة 0.3%، والمباني المكتملة والتي تملكها وكالة الغوث وعددها 1,116 مبنى وتشكل ما نسبته 0.3%، أما المباني المكتملة التي صفة ملكيتها أخرى بالإضافة إلى المباني غير المبين صفة ملكيتها فبلغ عددها 1,851 مبنى وتشكل ما نسبته 0.4% من إجمالي المباني المكتملة.

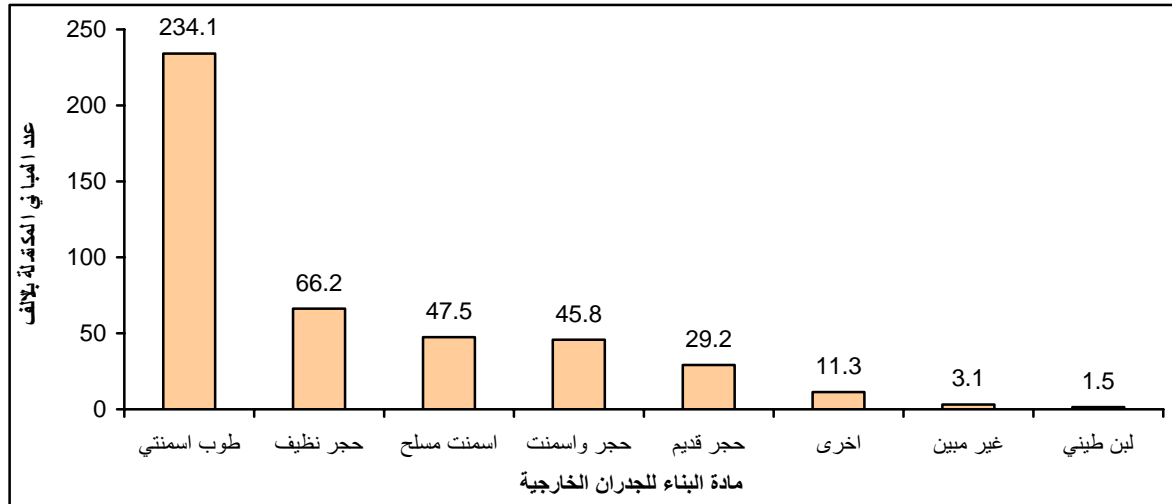
شكل 5: التوزيع النسبي للمباني المكتملة في الأراضي الفلسطينية حسب صفة المالك، 2007



5.3 المباني المكتملة حسب مادة البناء للجدران الخارجية

تشير النتائج إلى أن مادة البناء للجدران الخارجية من الطوب الإسمنتي هي المادة الغالبة في مختلف المباني المكتملة في الأراضي الفلسطينية (باستثناء القدس J1) وذلك بنسبة 53.4%، فيما يشكل الحجر النظيف كمادة بناء للجدران الخارجية ما نسبته 15.1% من المباني المكتملة، أما المباني المكتملة والتي مادة البناء لجدرانها الخارجية الإسمنت المسلح فتشكل ما نسبته 10.8%، والمباني المكتملة التي يشكل الحجر والإسمنت مادة البناء لجدرانها الخارجية فتبلغ نسبتها 10.4%، وتلك المكونة من الحجر القديم فتشكل 6.7%، وأخيراً المباني المكتملة ومادة البناء للجدران الخارجية فيها لبن طيني والمواد الأخرى ومضاف إليها مادة البناء غير المبينة فقد بلغت نسبتها 3.6% من إجمالي المباني المكتملة.

شكل 6: عدد المباني المكتملة في الأراضي الفلسطينية حسب مادة البناء للجدران الخارجية، 2007 (بالألف)

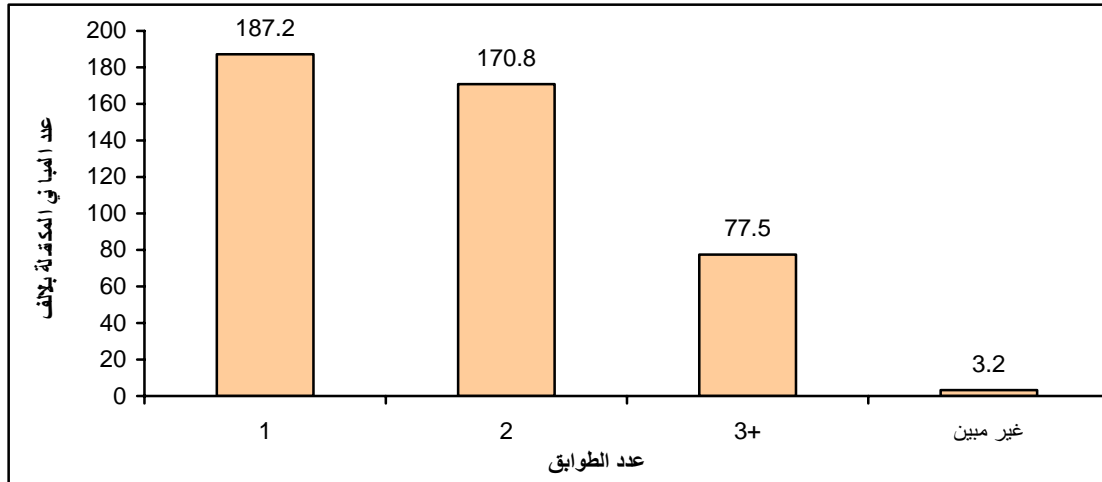


6.3 المباني المكتملة حسب عدد الطوابق

بينت نتائج التعداد أن ما نسبته 93.6% من المباني المكتملة في الأراضي الفلسطينية (باستثناء القدس J1) يقل فيها عدد الطوابق عن الأربعة، حيث أن النسبة الغالبة من المباني المكتملة هي تلك المباني التي يتكون كل مبنى منها (من طابق واحد) وقد بلغ عدد هذه المباني 187,196 مبنى وتشكل ما نسبته 42.7% من إجمالي المباني المكتملة، وتوزع النسبة

المتبقية على المباني المكتملة المكونة من طابقين وعددها 170,815 مبنى بنسبة 38.9%، أما المباني المكتملة المكونة من ثلاثة طوابق فأكثر 77,483 مبنى بنسبة 17.7%، وأخيراً المباني غير المبين عدد طوابقها فيها 3,214 وشكلت ما نسبته 0.7% من إجمالي المباني المكتملة.

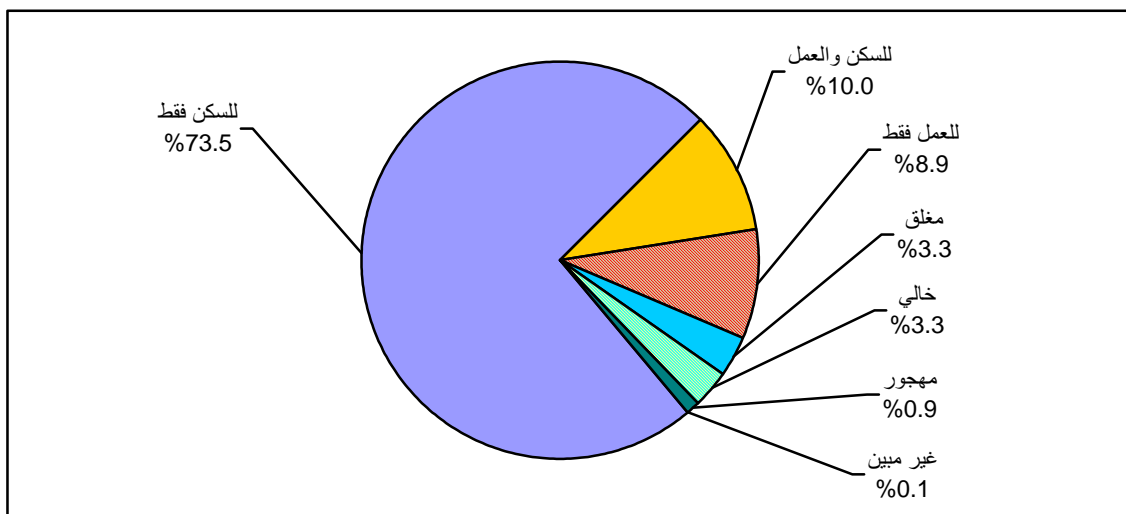
شكل 7: عدد المباني المكتملة في الأراضي الفلسطينية حسب عدد الطوابق، 2007 (بالآلاف)



7.3 المباني المكتملة حسب الاستخدام الحالي للمبنى

تشير النتائج إلى أن 73.5% من المباني المكتملة تستخدم لأغراض سكنية، فيما تقدر نسبة المباني المكتملة التي تستخدم لأغراض سكنية واقتصادية مختلطة (السكن والعمل) بحوالي 10.0%، أما المباني المكتملة المستخدمة لأغراض غير سكنية (للعمل فقط) فتقدر نسبتها بحوالي 8.9%، أما المباني المكتملة المتبقية فمنها مغلق بنسبة 3.3%، و خالي بنسبة 3.3%، ومباني مكتملة مهجورة تشكل ما نسبته 0.9%، وما نسبته 0.1% من إجمالي المباني المكتملة استخدامها غير مبين.

شكل 8: التوزيع النسبي للمباني المكتملة في الأراضي الفلسطينية حسب الاستخدام الحالي للمبنى، 2007

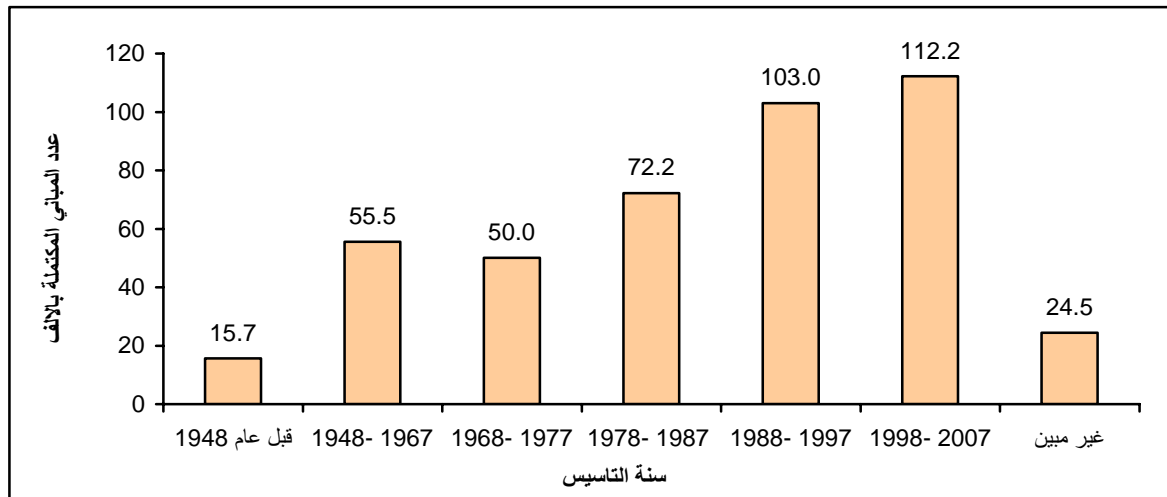


وعند مقارنة هذه النتائج مع نتائج تعداد 1997، فيلاحظ أن نسبة المباني المكتملة المستخدمة لأغراض سكنية كانت 74.5%، والمباني المكتملة التي كانت مستخدمة لأغراض سكنية واقتصادية مختلطة (للسكن والعمل) حوالي 8.8%، أما المباني المكتملة المستخدمة لأغراض غير سكنية (للعمل فقط) فكانت نسبتها حوالي 8.2%، أما المباني المكتملة المتبقية التي كانت مغلقة فشكلت ما نسبته 4.3%، و الخالية 4.2%.

8.3 المباني المكتملة حسب سنة التأسيس

يتبين من نتائج التعداد أن نسبة المباني المكتملة (لا تشمل الخيمة، البراكية، والمباني الأخرى) التي تعود سنة تأسيسها إلى الفترة ما قبل عام 1948 تشكل نسبتها 3.6%، أما المباني المكتملة وسنة تأسيسها من 1948 حتى عام 1967 تقارب 12.8%، في حين شكلت المباني المكتملة التي تعود سنة تأسيسها إلى 1968 حتى عام 1977 ما نسبته 11.6%، أما المباني المكتملة والتي سنة تأسيسها تتراوح من 1978 حتى عام 1987 فتشكل ما نسبته 16.7% من إجمالي المباني المكتملة، أما المباني المكتملة والتي سنة تأسيسها تعود إلى 1988 حتى عام 1997 فبلغت نسبتها 23.8%، في حين أن نسبة المباني التي سنة تأسيسها تعود من 1998 وحتى العام 2007 فبلغت 25.9%، أما المباني المكتملة التي سنة تأسيسها غير مبينة فهي تشكل ما نسبته 5.6%.

شكل 9: عدد المباني المكتملة في الأراضي الفلسطينية حسب سنة التأسيس، 2007 (بالآلاف)

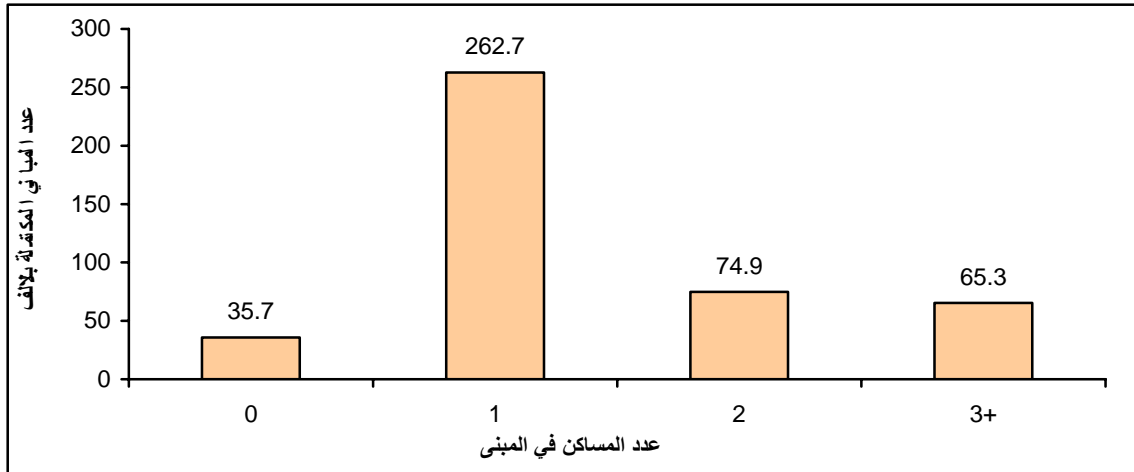


* لا تشمل الخيمة، البراكية، والمباني الأخرى

9.3 المباني المكتملة حسب عدد المساكن في المبنى

تشير النتائج إلى أن غالبية المباني المكتملة مكونة من مسكن واحد حيث بلغت نسبتها 59.9%، وما نسبته 17.1% من هذه المباني المكتملة مكونة من مسكنين، أما المباني المكتملة التي لا يوجد بها أي مسكن تشكل ما نسبته 8.1%، أما النسبة المتبقية فهي تعود للمباني المكتملة وعدد مساكنها ثلاث فأكثر بواقع 14.9% من إجمالي المباني المكتملة.

شكل 10: عدد المباني المكتملة في الأراضي الفلسطينية حسب عدد المساكن في المبنى، 2007 (بالآلاف)

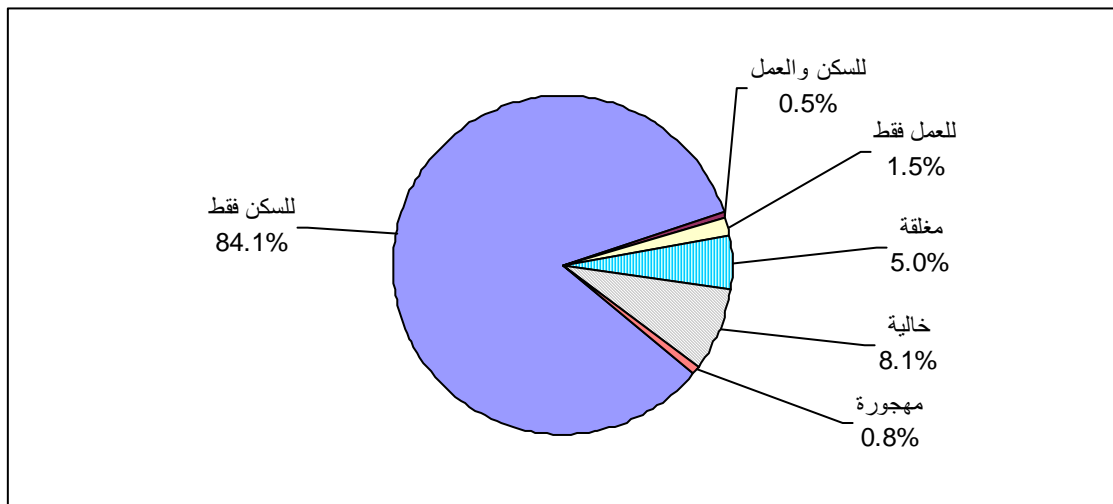


10.3 المساكن حسب الاستخدام الحالي

بلغ عدد المساكن في الأراضي الفلسطينية (باستثناء القدس J1) 701,937 مسكن، منها 84.1% لأغراض سكنية فقط، و8.1% مسكن خالي، و5.0% مسكن مغلق، وشكلت المساكن المستخدمة لأغراض اقتصادية فقط (للعمل فقط) ما نسبته 1.5%، أما ما نسبته 0.8% من المساكن فهي مهجورة، أما المساكن التي تستخدم لأغراض سكنية واقتصادية (للسكن والعمل) فبلغت نسبتها 0.5% من إجمالي المساكن.

بالمقارنة مع نتائج تعداد 1997، فيلاحظ أن نسبة المساكن المستخدمة لأغراض سكنية فقط كانت 85.3%، وأما المساكن التي كانت خالية فقد قدرت بحوالي 7.5%، أما المساكن التي كانت مغلقة فشكلت ما نسبته 5.1%، فيما شكلت المساكن المستخدمة لأغراض غير سكنية (للعمل فقط) فقد قدرت نسبتها بحوالي 1.3%. وأخيراً المساكن المستخدمة لأغراض سكنية واقتصادية مختلطة (للسكن والعمل) ما نسبته 0.8%.

شكل 11: التوزيع النسبي للمساكن في الأراضي الفلسطينية حسب الاستخدام الحالي، 2007



11.3 المساكن حسب سبب المغلق والخالي والمهجور

تبين النتائج أن عدد المساكن التي كانت مغلقة أو خالية أو مهجورة بلغ 98,034 مسكن تشكل 14.0% من إجمالي المساكن، منها 2,398 مسكن (بنسبة 2.4%) بسبب التهجير والإجراءات الإسرائيلية، أما المساكن التي كانت مغلقة أو خالية أو مهجورة بسبب تواجد الأسرة خارج البلاد فبلغ عددها 15,958 مسكن (بنسبة 16.3%) ، بينما بلغ عدد المساكن التي كانت مغلقة أو خالية أو مهجورة بسبب تواجد الأسرة في مكان آخر داخل البلاد 20,532 مسكن (بنسبة 21.0%)، في حين كان عدد المساكن التي كانت مغلقة أو خالية أو مهجورة بسبب عرضها للإيجار 14,735 مسكن (بنسبة 15.0%)، وعدد المساكن التي كانت مغلقة أو خالية أو مهجورة بسبب عرضها للبيع فبلغ 1,949 مسكن (بنسبة 2.0%)، أما باقي عدد المساكن التي كانت مغلقة أو خالية أو مهجورة لأسباب أخرى فبلغت 42,462 مسكن (بنسبة 43.3%).

الفصل الرابع

المنهجية

1.4 استمارة التعداد

تكونت استمارة تعداد المباني (سجل حصر المباني والمساكن والأسر) من أربعة أقسام هي:
القسم الأول: يتكون من البيانات التعريفية: المحافظة، اسم التجمع السكاني، رمز التجمع السكاني، رقم السجل في التجمع، عدد السجلات في التجمع، عدد الصفحات المستوفاة في السجل، رقم منطقة العد.

القسم الثاني: بيانات عن جميع المباني وتشمل:

1. رقم تسلسل المبنى في الصفحة
2. رقم تعداد المبنى في منطقة العد
3. اسم مالك المبنى أو اسم المبنى والعنوان
4. الرقم التنظيمي للمبنى
5. نوع المبنى
6. صفة المالك
7. مادة البناء للجدران
8. عدد الطوابق
9. الاستخدام الحالي للمبنى
10. سنة التأسيس
11. مجموع الوحدات السكنية في المبنى

القسم الثالث: بيانات عن جميع المساكن وتشمل:

1. رقم الوحدة السكنية في المبنى
2. الاستخدام الحالي للوحدة السكنية
3. سبب المغلق والخالي والمهجور

القسم الرابع: بيانات عن الوحدات السكنية المستخدمة للسكن فقط أو السكن والعمل معا وتشمل:

1. اسم رب الأسرة
2. عدد الأفراد

2.4 شمولية التعداد

يشمل التعداد لعام 2007 كافة المباني والمساكن في الأراضي الفلسطينية ماعدا تلك الموجودة في القدس J1 (ذلك الجزء من محافظة القدس الذي احتلته إسرائيل عنوة بعيد احتلالها للضفة الغربية عام 1967)، سواء كانت تلك المباني والمساكن مستخدمة للسكن فقط أو للسكن والعمل أو للعمل فقط أو مغلقة أو خالية أو مهجورة.

3.4 فترة العد

هي الفترة التي تم خلالها جمع البيانات عن المباني والمساكن وقد تم تحديدها في هذا التعداد في الفترة من 2007/10/20 – 2007/11/15.

4.4 طريقة العد

لقد اعتمد مبدأ أسلوب المقابلة المباشرة مع المبحوثين في استيفاء بيانات المباني والمساكن.

5.4 التعداد التجريبي

تم إجراء تجربة قبلية للتعداد بهدف فحص عدة أمور أهمها: سجل حصر المباني والمساكن والأسر، التدريب، العمل الميداني، معالجة البيانات.

تم اختيار عينة التجربة القبلية طبقية قصديه ذات مرحلة واحدة. تتكون من 45 منطقة عد ضمن 5 محافظات (رام الله والبيرة، ونابلس، والخليل، وغزة، وخانيونس) في كل محافظة 9 مناطق عد يقوم بالإشراف عليها مشرف واحد وثلاثة مراقبين، وتم العمل على طبقتين في عينة التجربة القبلية وهي كالتالي:

1. المحافظة: وقد تمثلت في (محافظة رام الله والبيرة، محافظة نابلس، محافظة الخليل، محافظة غزة، محافظة خانيونس).
2. نوع التجمع: وقد تمثل في (حضر، ريف، مخيمات)، حيث كان هناك أربع مناطق عد حضرية لكل محافظة، وثلاث مناطق عد ريفية لكل محافظة، ومنطقتي عد مخيمات لكل محافظة.

تم تنفيذ عملية حصر المباني والمساكن والأسر خلال الفترة من 2006/11/27 - 2006/12/07. وفي نهاية العمل تم إجراء تقييم للتجربة القبلية ونتائجها واعداد تقرير التقييم، وبناء على التوصيات الواردة في تقرير التقييم تم إجراء التعديلات اللازمة والضرورية على كل من سجل حصر المباني والمساكن والأسر، ودليل التدريب وآلية التدريب والجدول الزمني لبنود التدريب وهيكلية فريق العمل الميداني، وضبط قواعد التدقيق المكتبي والآلي، وغير ذلك من الأمور.

6.4 العمليات الميدانية

1.6.4 التدريب

تم تدريب المراقبين في قاعات مختلفة في كل المحافظات في الأراضي الفلسطينية، وقام بالتدريب المدراء ومساعدتهم والمشرفين، ولأجل ضمان حسن سير التدريب كان هناك زيارات ميدانية لمختلف قاعات التدريب .

2.6.4 التنفيذ الميداني لحصر المباني والمساكن والأسر

تم تنفيذ العمليات الميدانية في هذه المرحلة بواسطة المشرفين والمراقبين الذين تم تدريبهم جيداً وفق تعليمات واضحة ومحددة، من أجل دقة العمل ولضمان شمول كافة المباني والمساكن والأسر في عملية التعداد. وهذه العمليات هي:

1. تحديد وحزم مناطق العد على الطبيعة بواسطة المشرف، حيث قام بوضع العلامات بمواد مميزة على جميع الحدود الخارجية لكل منطقة عد.
2. ترقيم المباني والمساكن على الطبيعة بواسطة المراقب، وذلك بوضع رقم تعداد لكل مبنى وكل مسكن بواسطة قلم شمعي أزرق على مدخل المبنى، وقام بتسجيل بيانات المبنى ومكوناته من مساكن وأسرة في سجل حصر المباني والمساكن والأسر، كما قام في نفس الوقت بتنفيذ عملية إضافية هي ترقيم وحصر المنشآت.

3.6.4 الزيارات الميدانية

تم ترتيب زيارات ميدانية من قبل أفراد مدربين على العمل، من أجل الاطلاع على سير العمليات الميدانية أولاً بأول ومن أجل رصد أي انحراف قد يطرأ أثناء التنفيذ وتصحيحه، إضافة إلى التعرف على مدى تطبيق التعليمات الخاصة بالتعداد وبالتالي إجراء عمليات تقييم للعمل الميداني من حيث المضمون والحجم.

7.4 معالجة البيانات

1.7.4 التدقيق قبل الإدخال

في هذه المرحلة تم تدقيق جميع السجلات باستخدام تعليمات للتدقيق المكتبي التي تم إعدادها سابقاً للتأكد من منطقية البيانات.

2.7.4 تجهيز برنامج الإدخال

تم إعداد وتصميم برنامج إدخال ومعالجة بيانات سجل المباني والمساكن والأسر والذي يعتمد على تصميم الاستمارة. وقد تم العمل على إعداد البرنامج باستخدام قواعد البيانات Oracle .

3.7.4 إدخال البيانات

بعد الانتهاء من تصميم برنامج الإدخال واختباره والتأكد من جاهزيته بوشر العمل على إدخال البيانات وذلك بعد أن تم تدريب المدخلين على التعامل مع برنامج الإدخال.

4.7.4 تدقيق وتنظيف البيانات بعد الإدخال

بعد الانتهاء من عملية إدخال البيانات بدأ العمل على تدقيق وتنظيف البيانات على النحو الآتي:

1. تدقيق الانتقالات والقيم المسموح بها.
2. تدقيق التطابق والاتساق بين أسئلة الاستمارة المختلفة، وذلك بناءً على علاقات منطقية.
3. إجراء فحوصات بناءً على علاقات معينة بين الأسئلة المختلفة بحيث كان يتم استخراج قائمة بالاستمارات غير المتطابقة ومراجعتها وتحديد مصدر الخلل فيها، وإذا كان خطأ إدخال كان يتم تعديله فوراً وتصحيح الأخطاء الموجودة.

5.7.4 النتائج النهائية

بعد الانتهاء من مرحلة معالجة البيانات بجميع مراحلها بشكل نهائي، تم العمل على اخذ نسخة نهائية من البيانات، ومن خلالها تم العمل على استخراج الجداول.

الفصل الخامس

جودة البيانات

1.5 مقدمة

يتعرض هذا الفصل لجودة بيانات تعداد المباني والمساكن وتقييمها من خلال التطرق إلى الآليات التي تضمن دقة البيانات، والحد من الأخطاء الممكن حدوثها سواء كانت أخطاء إحصائية أو غير إحصائية. فالأخطاء الإحصائية هي تلك التي قد تحدث أثناء تنفيذ المسوح بالعينة ولكنها لا تحدث في التعدادات، وهي أخطاء سهلة القياس ويمكن تقدير نسبة الخطأ فيها بسهولة كونها ناتجة عن أخطاء في المعاينة. أما الأخطاء غير الإحصائية فهي أخطاء ممكنة الحدوث في أي مرحلة من مراحل تنفيذ التعدادات والمسوح. لذا فقد دعت الحاجة عند تنفيذ التعداد إلى وضع نظام لضبط جودة ونوعية البيانات لتحقيق أعلى مستوى من الدقة، فهناك الكثير من المراحل استخدمت أثناء التخطيط للتعداد وتنفيذه.

الهدف الأساسي لبرنامج ضبط الجودة هو التقليل من وقوع الأخطاء إلى أقل حد ممكن والكشف عنها في حال وقوعها حتى يتسنى اتخاذ التدابير المناسبة لتصحيحها. ومن دون استخدام برنامج كهذا قد تحتوي بيانات التعداد أخطاء كثيرة وكبيرة وعليه لا تكون هذه البيانات صالحة للاستخدام.

ولتحقيق الفعالية المطلوبة، تم وضع نظام حازم لضبط النوعية في كافة مراحل التعداد، بدءاً من المرحلة التحضيرية وانتهاءً بمرحلتَي معالجة البيانات والنشر، وذلك لضمان الحصول على بيانات على قدر كبير من الدقة. ولضبط النوعية في مرحلة التخطيط أهمية قصوى لما لها من صلة وثيقة بكل المراحل اللاحقة، وبالتالي تم إعطاء كل مرحلة، الوقت والإجراءات الكفيلة بضمان تحقيق الجودة العالية لبيانات التعداد.

2.5 آلية الضبط في المرحلة التحضيرية

روعي في المرحلة التحضيرية وضع التعاريف والتعليمات بشكل واضح، بحيث تتلاءم مع التوصيات الدولية واحتياجات المستفيدين وتصميم الاستمارات بالقدر الذي يسمح بالتعامل مع الاستمارات بوضوح وسهولة. وكذلك تم وضع التعليمات والنماذج والآليات بالشكل الذي يضمن أن جميع السجلات والاستمارات قد استلمت وخزنت، وبالشكل الذي يضمن أن جميع السجلات والاستمارات قد أدخلت بياناتها إلى الحاسوب بالإضافة إلى إعداد وتحضير نماذج متابعة جودة العمل والإنجاز وتصميم واختيار برامج الإدخال مسبقاً. كما تم إعداد خطة تحديث دليل التجمعات السكانية ومناطق العد وإعداد خرائط تفصيلية لكل منطقة عد، بحيث يتم الوصول لكل مبنى ومنشأة ووحدة سكنية وأسرته وكل فرد.

ومن خلال التعداد التجريبي الذي نفذ قبل سنة من التعداد، تم فحص كافة الاستمارات والوسائل والآليات والنماذج وعمليات المراجعة الميدانية والمكتبية وعمليات الطباعة للاستمارات والأدلة والنماذج في هذه المرحلة واختيار برامج الإدخال وبرامج اكتشاف الأخطاء ومراجعة الكشف وعمليات الجدولة والنشر مسبقاً في المرحلة التحضيرية، وتم أيضاً حساب التقديرات من الاحتياجات البشرية والمادية، وعلى ضوء ذلك تم إعداد الجدول الزمني لإنجاز المهام والنشاطات المطلوبة أثناء التعداد الحقيقي.

3.5 آلية الضبط في المرحلة التنفيذية

من أجل ضمان ضبط العمل الميداني تم اتخاذ مجموعة من الإجراءات تمثلت بما يلي:

1. عند اختيار العاملين في كل مرحلة من مراحل التنفيذ روعي اختيار أحسن الكفاءات وخاصة الحاصلين على مؤهلات علمية عالية، كما روعي عند اختيارهم أن يكونوا من نفس التجمع قدر الإمكان لمعرفةهم بالمنطقة وسهولة الاستدلال على جميع المباني والمنشآت والأسر، وقد روعي عند الاختيار خاصة المشرفين اختيار ممن عملوا سابقاً في مشاريع ميدانية مع الجهاز.
2. تم إعداد خطط وبرامج التدريب لجميع العاملين مسبقاً، حيث تم تدريب مدراء التعداد في المحافظات أولاً والذين قاموا بتدريب المشرفين الذين شاركوا بدورهم في تدريب المراقبين، وتم في كل مرحلة تدريب 30% من الأعداد المطلوبة كاحتياطي إضافي لمواجهة حالات ترك العمل والفصل والحالات الطارئة أو لمواجهة حالات ضعف الإنجاز.
3. تم اختيار الأشخاص الذين حصلوا على أعلى التقييمات للعمل الميداني وممن اجتازوا امتحان التقييم في نهاية الدورة التدريبية.
4. تم إعداد برنامج زيارات ميدانية من أجل المتابعة الفعلية للعمل الميداني للوقوف على أهم المشكلات والعمل على حلها، وللإطلاع على كيفية استيفاء السجلات، كذلك لمعرفة مدى تطبيق العاملين للتعليمات التي تم تدريبهم عليها لضمان سير العمل بشكل جيد، إضافة إلى معرفة حجم الإنجاز في هذه المرحلة.
5. تم فحص ما نسبته 2.0% من إجمالي عدد المباني والمساكن والأسر من قبل المشرف في كل منطقة عد، وذلك للتأكد من حصر جميع المباني والمساكن والأسر في مناطق العد، وأيضاً من أجل التأكد من استيفاء المراقب للسجل.
6. عند استلام السجلات من المحافظات تم العمل على إجراء فحص سريع لكل سجل للتأكد من استيفائه حسب التعليمات وتم مقارنة كشوف الإنجاز لكل منطقة عد مع عدد المباني والمساكن في السجل.
7. تم وضع العديد من الآليات لمواجهة حالات الرفض من قبل بعض المواطنين خاصة في محافظة القدس والتجمعات المجاورة لها والناجمة عن المضايقات الإسرائيلية حيال الفلسطينيين المقيمين في تلك المناطق. ومن هذه الآليات تنظيم زيارات ميدانية لأعضاء غرفة العمليات المركزية لمعالجة هذه الحالات، إضافة إلى إشراك المسؤولين والجهات الرسمية المختلفة في تلك المناطق للحد من هذه الحالات.

4.5 آلية الضبط في مرحلة التدقيق ومعالجة البيانات

تم في هذه المرحلة إجراء فحص دقيق لكافة أجزاء ونود سجل حصر المباني والمساكن والأسر وذلك عن طريق التأكد من استيفاء جميع البنود المطلوبة، والانتقالات والتوقيعات في السجل، بالإضافة إلى فحص الروابط بين بنود السجل، واتساق البيانات بين أسئلة السجل، لذلك تم الاعتماد على المراقبين الذين عملوا في مرحلة حصر المباني والمساكن والأسر، وذلك لتدقيق الاستمارات لكشف الأخطاء الميدانية، مما قلل إلى حد كبير من معدلات الأخطاء التي يمكن أن تحصل أثناء العمل الميداني.

من أجل خفض نسبة الأخطاء التي يمكن أن تحصل أثناء إدخال الاستمارة إلى الحاسوب، تم تصميم برنامج إدخال يحتوي على العديد من الشروط المنطقية بحيث لا يسمح لأي أخطاء تناسقية أن تحصل أثناء عملية الإدخال، وعليه فقد تم تحميل برنامج الإدخال العديد من الفحوص الخاصة بمدى الإجابات لكل سؤال، بالإضافة إلى العلاقات بين الأسئلة

المختلفة والفحوص المنطقية الأخرى. وقد أدت هذه العملية إلى كشف معظم الأخطاء التي لم يتم العثور عليها في المراحل السابقة من العمل. إضافة إلى ذلك تم استخراج كشوف من البيانات المدخلة وتم فحصها وتدقيقها ومن ثم تم تصحيح الأخطاء.

وبعد الانتهاء من عمليات التدقيق تم فحص تناسق البيانات بواسطة الحاسوب، ولم يتم اكتشاف أخطاء ذات تأثير على نوعية البيانات، وهذا بدوره أعطى انطبعا جيدا بأنه يمكن الاعتماد على هذه البيانات، واستخراج مؤشرات إحصائية موثوقة وذات دلالة عالية عن واقع المباني والمساكن في الأراضي الفلسطينية.

5.5 تقييم البيانات

تم تقييم البيانات الخاصة بالمباني والمساكن حسب البنود الآتية:

1.5.5 شمولية البيانات

من أجل الحصول على تغطية شاملة لكافة المباني والمساكن في الأراضي الفلسطينية، تم تحديث الخرائط الخاصة بالتجمعات السكانية، وتقسيم تلك التجمعات إلى مناطق عد مختلفة محددة بمعالم وحدود واضحة، بحيث تكون كل منطقة عد مجال عمل عداد واحد.

2.5.5 مقارنة البيانات وفحصها

تم إجراء المقارنات لبيانات تعداد المباني والمساكن 2007 في الأراضي الفلسطينية مع بيانات تعداد المباني والمساكن عام 1997، وكذلك من أجل تقييم البيانات تم فحص عدم الاتساق بين الأسئلة المختلفة أي عدم ترابط وتوافق الأسئلة مع بعضها البعض إضافة إلى فحص الاتساق الداخلي للبيانات كجزء من منطقية البيانات واكتمالها.

6.5 الملاحظات الفنية على البيانات

امتازت بيانات المباني والمساكن التي تم الحصول عليها بالدقة والشمول، حيث لعبت الأسئلة التي شملتها استمارة حصر المباني والمساكن والأسر دورا في هذا المجال، نظرا لوضوحها وسهولة التعامل معها، إلا أنه لوحظ أن بيانات سنة التأسيس للمباني القديمة لم تكن بالدقة المطلوبة في بعض الأحيان وذلك لاعتماد المراقب والمبجوث على التخمين، كذلك هناك بعض الحالات الخاصة بالمباني المهجورة لم يتم استكمال البيانات عنها لعدم وجود أصحاب تلك المباني.

لا بد من التنويه عند المقارنة بين بيانات تعداد المباني والمساكن لعام 2007 مع بيانات تعداد المباني والمساكن لعام 1997، أن هناك متغيرات وأسئلة جديدة في استمارة تعداد 2007 والتي نذكر منها:

1. في سؤال نوع المبنى تم إضافة البند تحت التشطيب.
2. في سؤال صفة المالك تم إضافة البند سلطة محلية.
3. في سؤال الاستخدام الحالي للمبنى تم إضافة البند مهجور.
4. في بيانات الوحدات السكنية تم إضافة البند مهجورة في الاستخدام الحالي للوحدة السكنية، وكذلك تم إضافة سؤال عن سبب المغلق والخالي والمهجور للوحدة السكنية.

الجدول

Tables

جدول 1: عدد المباني حسب المحافظة ونوع المبنى، 2007

Table 1: Number of Buildings by Governorate and Type of Building, 2007

Governorate	المجموع Total	نوع المبنى Type of Building										المحافظة
		غير مبين Not Stated	أخرى Other	تحت التشييد Under Construction	تحت التشطيب Under Preparation	منشأة Establishment	براكية Marginal	خيمة Tent	عمارة Building	دار House	فيلا Villa	
Palestinian Territory	466,707	212	732	14,210	13,789	34,499	3,338	1,452	80,417	311,304	6,754	الأراضي الفلسطينية
Remaining West Bank	319,270	197	665	11,500	12,268	23,641	2,537	1,290	47,740	213,766	5,666	باقي الضفة الغربية
Jenin	44,350	18	103	1,507	1,705	3,549	236	51	3,992	32,599	590	جنين
Tubas	8,265	4	6	245	284	434	158	263	830	5,962	79	طوباس
Tulkarm	26,092	5	23	877	971	2,337	103	4	3,285	18,166	321	طولكرم
Nablus	42,884	63	72	1,411	1,508	3,008	329	108	8,497	27,301	587	نابلس
Qalqiliya	13,591	2	31	410	395	1,544	132	13	1,794	8,996	274	قلقيلية
Salfit	11,257	2	16	491	389	780	14	14	808	8,601	142	سلفيت
Ramallah & Al-Bireh	40,568	38	39	1,660	1,702	2,595	202	210	7,457	25,129	1,536	رام الله والبيرة
Jericho & Al Aghwar	8,040	9	86	434	247	667	387	201	347	5,470	192	أريحا والأغوار
Jerusalem (J2)	18,211	21	23	480	514	1,202	357	108	4,987	10,219	300	القدس (J2)
Bethlehem	25,564	16	44	1,115	800	1,761	94	10	4,883	16,482	359	بيت لحم
Hebron	80,448	19	222	2,870	3,753	5,764	525	308	10,860	54,841	1,286	الخليل
Gaza Strip	147,437	15	67	2,710	1,521	10,858	801	162	32,677	97,538	1,088	قطاع غزة
North Gaza	26,368	2	5	429	243	1,604	350	20	5,405	18,107	203	شمال غزة
Gaza	41,527	9	22	530	272	3,150	89	33	14,869	22,190	363	غزة
Dier Albalah	24,901	3	12	364	240	2,034	52	14	3,614	18,413	155	دير البلح
Khan Younis	34,267	0	16	887	550	2,850	107	78	5,626	23,920	233	خان يونس
Rafah	20,374	1	12	500	216	1,220	203	17	3,163	14,908	134	رفح

جدول 2: عدد المباني المكتملة حسب المحافظة ونوع المبنى، 2007

Table 2: Number of Completed Buildings by Governorate and Type of Building, 2007

Governorate	المجموع Total	نوع المبنى Type of Building								المحافظة
		غير مبين Not Stated	أخرى Other	منشأة Establishment	براكية Marginal	خيمة Tent	عمارة Building	دار House	فيلا Villa	
Palestinian Territory	438,708	212	732	34,499	3,338	1,452	80,417	311,304	6,754	الأراضي الفلسطينية
Remaining West Bank	295,502	197	665	23,641	2,537	1,290	47,740	213,766	5,666	باقي الضفة الغربية
Jenin	41,138	18	103	3,549	236	51	3,992	32,599	590	جنين
Tubas	7,736	4	6	434	158	263	830	5,962	79	طوباس
Tulkarm	24,244	5	23	2,337	103	4	3,285	18,166	321	طولكرم
Nablus	39,965	63	72	3,008	329	108	8,497	27,301	587	نابلس
Qalqiliya	12,786	2	31	1,544	132	13	1,794	8,996	274	قلقيلية
Salfit	10,377	2	16	780	14	14	808	8,601	142	سلفيت
Ramallah & Al-Bireh	37,206	38	39	2,595	202	210	7,457	25,129	1,536	رام الله والبيرة
Jericho & Al Aghwar	7,359	9	86	667	387	201	347	5,470	192	أريحا والأغوار
Jerusalem (J2)	17,217	21	23	1,202	357	108	4,987	10,219	300	القدس (J2)
Bethlehem	23,649	16	44	1,761	94	10	4,883	16,482	359	بيت لحم
Hebron	73,825	19	222	5,764	525	308	10,860	54,841	1,286	الخليل
Gaza Strip	143,206	15	67	10,858	801	162	32,677	97,538	1,088	قطاع غزة
North Gaza	25,696	2	5	1,604	350	20	5,405	18,107	203	شمال غزة
Gaza	40,725	9	22	3,150	89	33	14,869	22,190	363	غزة
Dier Albalah	24,297	3	12	2,034	52	14	3,614	18,413	155	دير البلح
Khan Younis	32,830	0	16	2,850	107	78	5,626	23,920	233	خانيونس
Rafah	19,658	1	12	1,220	203	17	3,163	14,908	134	رفح

جدول 3: عدد المباني المكتملة حسب المحافظة واستخدام المبنى، 2007

Table 3: Number of Completed Buildings by Governorate and Utilization of Building, 2007

Governoratet	المجموع Total	استخدام المبنى							المحافظة
		غير مبين Not Stated	مهجور Deserted	خالي Vacant	مغلق Closed	للعمل Work	للسكن والعمل Habitation & Work	للسكن Habitation	
Palestinian Territory	438,708	210	4,147	14,356	14,568	39,000	43,746	322,681	الأراضي الفلسطينية
Remaining West Bank	295,502	195	3,369	11,199	10,401	26,962	28,486	214,890	باقي الضفة الغربية
Jenin	41,138	18	477	1,425	1,225	4,054	4,446	29,493	جنين
Tubas	7,736	4	78	208	363	589	807	5,687	طوباس
Tulkarm	24,244	5	356	849	715	2,437	2,327	17,555	طولكرم
Nablus	39,965	63	615	1,380	1,153	3,806	4,739	28,209	نابلس
Qalqiliya	12,786	2	141	352	309	1,676	1,502	8,804	قلقيلية
Salfit	10,377	2	76	263	598	903	963	7,572	سلفيت
Ramallah & Al-Bireh	37,206	38	390	1,306	1,909	3,185	3,204	27,174	رام الله والبيرة
Jericho & Al Aghwar	7,359	9	96	202	679	725	206	5,442	أريحا والأغوار
Jerusalem (J2)	17,217	21	301	1,220	1,126	1,331	1,480	11,738	القدس (J2)
Bethlehem	23,649	16	169	1,060	565	1,929	2,581	17,329	بيت لحم
Hebron	73,825	17	670	2,934	1,759	6,327	6,231	55,887	الخليل
Gaza Strip	143,206	15	778	3,157	4,167	12,038	15,260	107,791	قطاع غزة
North Gaza	40,725	9	230	890	988	3,597	6,557	28,454	شمال غزة
Gaza	24,297	3	101	516	564	2,094	1,952	19,067	غزة
Dier Albalah	32,830	0	231	738	1,469	3,172	2,569	24,651	دير البلح
Khan Younis	19,658	1	110	576	718	1,274	1,468	15,511	خان يونس
Rafah	19,658	1	110	576	718	1,274	1,468	15,511	رفح

جدول 4: عدد المباني المكتملة حسب صفة المالك والمنطقة ونوع المبنى، 2007

Table 4: Number of Completed Buildings by Type of Ownership, Region and Type of Building, 2007

Region and Type of Ownership	المجموع Total	نوع المبنى Type of Building								المنطقة وصفة المالك
		غير مبين Not Stated	أخرى Other	منشأة Establishment	براكية Marginal	خيمة Tent	عمارة Building	دار House	فيلا Villa	
Palestinian Territory										الأراضي الفلسطينية
Private	427,260	4	687	27,136	3,295	1,444	79,270	308,834	6,590	خاص
Governmental	3,842	0	17	2,741	8	8	393	595	80	حكومي
Local Authority	1,261	0	3	1,027	17	0	72	123	19	سلطة محلية
Charitable Society	1,308	0	5	823	4	0	177	234	65	هيئة أو جمعية خيرية
Waqf	2,070	0	4	1,750	6	0	67	243	0	وقف
UNRWA	1,116	0	0	377	2	0	230	507	0	وكالة غوث
Other	519	0	14	134	5	0	93	273	0	أخرى
Not Stated	1,332	208	2	511	1	0	115	495	0	غير مبين
Total	438,708	212	732	34,499	3,338	1,452	80,417	311,304	6,754	المجموع
Remaining West Bank										باقي الضفة الغربية
Private	287,184	4	621	18,482	2,499	1,290	46,916	211,829	5,543	خاص
Governmental	2,725	0	17	2,047	8	0	163	422	68	حكومي
Local Authority	926	0	3	723	13	0	60	109	18	سلطة محلية
Charitable Society	910	0	5	551	4	0	140	173	37	هيئة أو جمعية خيرية
Waqf	1,374	0	4	1,158	6	0	51	155	0	وقف
UNRWA	795	0	0	179	2	0	221	393	0	وكالة غوث
Other	433	0	13	111	4	0	82	223	0	أخرى
Not Stated	1,155	193	2	390	1	0	107	462	0	غير مبين
Total	295,502	197	665	23,641	2,537	1,290	47,740	213,766	5,666	المجموع

جدول 4 (تابع): عدد المباني المكتملة حسب صفة المالك والمنطقة ونوع المبنى، 2007

Table 4 (Cont.): Number of Completed Buildings by Type of Ownership, Region and Type of Building, 2007

Region and Type of Ownership	المجموع Total	نوع المبنى Type of Building								المنطقة وصفة المالك
		غير مبين Not Stated	أخرى Other	منشأة Establishment	براكية Marginal	خيمة Tent	عمارة Building	دار House	فيلا Villa	
Gaza Strip										قطاع غزة
Private	140,076	0	66	8,654	796	154	32,354	97,005	1,047	خاص
Governmental	1,117	0	0	694	0	8	230	173	12	حكومي
Local Authority	335	0	0	304	4	0	12	14	1	سلطة محلية
Charitable Society	398	0	0	272	0	0	37	61	28	هيئة أو جمعية خيرية
Waqf	696	0	0	592	0	0	16	88	0	وقف
UNRWA	321	0	0	198	0	0	9	114	0	وكالة غوث
Other	86	0	1	23	1	0	11	50	0	أخرى
Not Stated	177	15	0	121	0	0	8	33	0	غير مبين
Total	143,206	15	67	10,858	801	162	32,677	97,538	1,088	المجموع

جدول 5: عدد المباني المكتملة حسب مادة البناء للجدران الخارجية والمنطقة ونوع المبنى، 2007

Table 5: Number of Completed Buildings by Material of External Walls, Region and Type of Building, 2007

Region and Material of External Walls	المجموع Total	نوع المبنى Type of Building								المنطقة ومادة البناء
		غير مبين Not Stated	أخرى Other	منشأة Establishment	براكية Marginal	خيمة Tent	عمارة Building	دار House	فيلا Villa	
Palestinian Territory										الأراضي الفلسطينية
Cleaned Stone	66,204	0	0	4,290	0	0	20,845	36,631	4,438	حجر نظيف
Stone and Concrete	45,785	0	0	2,541	0	0	9,501	33,246	497	حجر واسمنت
Concrete	47,451	0	0	3,272	0	0	3,138	40,735	306	اسمنت مسلح
Cement Block	234,123	0	0	15,043	0	0	43,400	174,391	1,289	طوب اسمنتي
Adobe Clay	1,473	0	0	77	0	0	0	1,396	0	لبن طيني
Old Stone	29,213	0	0	2,328	0	0	3,122	23,539	224	حجر قديم
Other	11,341	0	732	5,819	3,338	1,452	0	0	0	أخرى
Not Stated	3,118	212	0	1,129	0	0	411	1,366	0	غير مبين
Total	438,708	212	732	34,499	3,338	1,452	80,417	311,304	6,754	المجموع
Remaining West Bank										باقي الضفة الغربية
Cleaned Stone	65,093	0	0	4,205	0	0	20,614	36,167	4,107	حجر نظيف
Stone and Concrete	44,195	0	0	2,365	0	0	9,142	32,258	430	حجر واسمنت
Concrete	47,062	0	0	3,192	0	0	3,015	40,555	300	اسمنت مسلح
Cement Block	98,173	0	0	6,229	0	0	11,552	79,779	613	طوب اسمنتي
Adobe Clay	1,437	0	0	75	0	0	0	1,362	0	لبن طيني
Old Stone	27,789	0	0	2,089	0	0	3,055	22,429	216	حجر قديم
Other	9,063	0	665	4,571	2,537	1,290	0	0	0	أخرى
Not Stated	2,690	197	0	915	0	0	362	1,216	0	غير مبين
Total	295,502	197	665	23,641	2,537	1,290	47,740	213,766	5,666	المجموع

جدول 5 (تابع): عدد المباني المكتملة حسب مادة البناء للجدران الخارجية والمنطقة ونوع المبنى، 2007

Table 5 (Cont.): Number of Completed Buildings by Material of External Walls, Region and Type of Building, 2007

Region and Material of External Walls	المجموع Total	نوع المبنى Type of Building								المنطقة ومادة البناء
		غير مبين Not Stated	أخرى Other	منشأة Establishment	براكية Marginal	خيمة Tent	عمارة Building	دار House	فيلا Villa	
Gaza Strip										قطاع غزة
Cleaned Stone	1,111	0	0	85	0	0	231	464	331	حجر نظيف
Stone and Concrete	1,590	0	0	176	0	0	359	988	67	حجر واسمنت
Concrete	389	0	0	80	0	0	123	180	6	اسمنت مسلح
Cement Block	135,950	0	0	8,814	0	0	31,848	94,612	676	طوب اسمنتي
Adobe Clay	36	0	0	2	0	0	0	34	0	لبن طيني
Old Stone	1,424	0	0	239	0	0	67	1,110	8	حجر قديم
Other	2,278	0	67	1,248	801	162	0	0	0	أخرى
Not Stated	428	15	0	214	0	0	49	150	0	غير مبين
Total	143,206	15	67	10,858	801	162	32,677	97,538	1,088	المجموع

جدول 6: عدد المباني المكتملة حسب عدد الطوابق في المبنى والمنطقة ونوع المبنى، 2007

Table 6: Number of Completed Buildings by Number of Stories in the Building, Region and Type of Building, 2007

Region and Number of Stories	المجموع Total	نوع المبنى Type of Building								المنطقة وعدد الطوابق
		غير مبين Not Stated	أخرى Other	منشأة Establishment	براكية Marginal	خيمة Tent	عمارة Building	دار House	فيلا Villa	
Palestinian Territory										الأراضي الفلسطينية
1	187,196	3	732	24,963	3,338	1,452	0	154,897	1,811	1
2	170,815	0	0	5,519	0	0	6,916	155,293	3,087	2
3	52,601	0	0	1,775	0	0	49,367	0	1,459	3
4	16,291	0	0	398	0	0	15,530	0	363	4
5	5,182	0	0	147	0	0	5,035	0	0	5
6+	3,409	0	0	268	0	0	3,141	0	0	+6
Not Stated	3,214	209	0	1,429	0	0	428	1,114	34	غير مبين
Total	438,708	212	732	34,499	3,338	1,452	80,417	311,304	6,754	المجموع
Remaining West Bank										باقي الضفة الغربية
1	112,571	3	665	16,292	2,537	1,290	0	90,466	1,318	1
2	133,222	0	0	4,342	0	0	3,903	122,381	2,596	2
3	34,355	0	0	1,244	0	0	31,740	0	1,371	3
4	8,448	0	0	312	0	0	7,788	0	348	4
5	2,247	0	0	97	0	0	2,150	0	0	5
6+	2,110	0	0	225	0	0	1,885	0	0	+6
Not Stated	2,549	194	0	1,129	0	0	274	919	33	غير مبين
Total	295,502	197	665	23,641	2,537	1,290	47,740	213,766	5,666	المجموع

جدول 6 (تابع): عدد المباني المكتملة حسب عدد الطوابق في المبنى والمنطقة ونوع المبنى، 2007

Table 6 (Cont.): Number of Completed Buildings by Number of Stories in the Building, Region and Type of Building, 2007

Region and Number of Stories	المجموع Total	نوع المبنى Type of Building								المنطقة وعدد الطوابق
		غير مبين Not Stated	أخرى Other	منشأة Establishment	براكية Marginal	خيمة Tent	عمارة Building	دار House	فيلا Villa	
Gaza Strip										قطاع غزة
1	74,625	0	67	8,671	801	162	0	64,431	493	1
2	37,593	0	0	1,177	0	0	3,013	32,912	491	2
3	18,246	0	0	531	0	0	17,627	0	88	3
4	7,843	0	0	86	0	0	7,742	0	15	4
5	2,935	0	0	50	0	0	2,885	0	0	5
6+	1,299	0	0	43	0	0	1,256	0	0	+6
Not Stated	665	15	0	300	0	0	154	195	1	غير مبين
Total	143,206	15	67	10,858	801	162	32,677	97,538	1,088	المجموع

جدول 7: عدد المباني المكتملة حسب عدد المساكن في المبنى والمنطقة ونوع المبنى، 2007

Table 7: Number of Completed Buildings by Number of Houses in the Building, Region and Type of Building, 2007

Region and Number of Houses	المجموع Total	نوع المبنى Type of Building								المنطقة وعدد المساكن
		غير مبين Not Stated	أخرى Other	منشأة Establishment	براكية Marginal	خيمة Tent	عمارة Building	دار House	فيلا Villa	
Palestinian Territory										الأراضي الفلسطينية
0	35,752	209	320	34,073	1,150	0	0	0	0	0
1	262,736	3	412	406	2,188	1,452	13,863	238,691	5,721	1
2	74,888	0	0	0	0	0	15,698	58,427	763	2
3	32,168	0	0	14	0	0	21,240	10,715	199	3
4	16,076	0	0	3	0	0	12,988	3,014	71	4
5	7,135	0	0	1	0	0	6,677	457	0	5
6	3,911	0	0	2	0	0	3,909	0	0	6
7	1,760	0	0	0	0	0	1,760	0	0	7
8+	4,282	0	0	0	0	0	4,282	0	0	+8
Total	438,708	212	732	34,499	3,338	1,452	80,417	311,304	6,754	المجموع
Remaining West Bank										باقي الضفة الغربية
0	24,860	194	308	23,248	1,110	0	0	0	0	0
1	177,491	3	357	376	1,427	1,290	9,760	159,547	4,731	1
2	54,510	0	0	0	0	0	10,413	43,408	689	2
3	19,939	0	0	11	0	0	11,685	8,065	178	3
4	9,290	0	0	3	0	0	6,845	2,374	68	4
5	3,635	0	0	1	0	0	3,262	372	0	5
6	2,164	0	0	2	0	0	2,162	0	0	6
7	850	0	0	0	0	0	850	0	0	7
8+	2,763	0	0	0	0	0	2,763	0	0	+8
Total	295,502	197	665	23,641	2,537	1,290	47,740	213,766	5,666	المجموع

جدول 7 (تابع): عدد المباني المكتملة حسب عدد المساكن في المبنى والمنطقة ونوع المبنى، 2007

Table 7 (Cont.): Number of Completed Buildings by Number of Houses in the Building, Region and Type of Building, 2007

Region and Number of Houses	المجموع Total	نوع المبنى Type of Building								المنطقة وعدد المساكن
		غير مبيّن Not Stated	أخرى Other	منشأة Establishment	براكية Marginal	خيمة Tent	عمارة Building	دار House	فيلا Villa	
Gaza Strip										قطاع غزة
0	10,892	15	12	10,825	40	0	0	0	0	0
1	85,245	0	55	30	761	162	4,103	79,144	990	1
2	20,378	0	0	0	0	0	5,285	15,019	74	2
3	12,229	0	0	3	0	0	9,555	2,650	21	3
4	6,786	0	0	0	0	0	6,143	640	3	4
5	3,500	0	0	0	0	0	3,415	85	0	5
6	1,747	0	0	0	0	0	1,747	0	0	6
7	910	0	0	0	0	0	910	0	0	7
8+	1,519	0	0	0	0	0	1,519	0	0	+8
Total	143,206	15	67	10,858	801	162	32,677	97,538	1,088	المجموع

جدول 8: عدد المباني المكتملة حسب استخدام المبنى والمنطقة ونوع المبنى، 2007

Table 8: Number of Completed Buildings by Utilization of Building, Region and Type of Building, 2007

Region and Utilization of Building	المجموع Total	نوع المبنى Type of Building								المنطقة واستخدام المبنى
		غير مبين Not Stated	أخرى Other	منشأة Establishment	براكية Marginal	خيمة Tent	عمارة Building	دار House	فيلا Villa	
Palestinian Territory										الأراضي الفلسطينية
Habitation	322,681	0	222	0	1,676	1,311	56,543	257,464	5,465	للسكن
Habitation and Work	43,746	0	13	315	78	84	19,922	23,076	258	للسكن والعمل معا
Work only	39,000	0	301	32,524	1,331	38	1,348	3,452	6	للعمل فقط
Closed	14,568	0	196	925	253	19	1,198	11,356	621	مغلق
Vacant	14,356	2	0	576	0	0	1,239	12,173	366	خالي
Deserted	4,147	0	0	159	0	0	167	3,783	38	مهجور
Not Stated	210	210	0	0	0	0	0	0	0	غير مبين
Total	438,708	212	732	34,499	3,338	1,452	80,417	311,304	6,754	المجموع
Remaining West Bank										باقي الضفة الغربية
Habitation	214,890	0	191	0	1,223	1,153	33,698	174,076	4,549	للسكن
Habitation and Work	28,486	0	12	299	49	82	11,007	16,810	227	للسكن والعمل معا
Work only	26,962	0	287	21,972	1,047	38	1,084	2,528	6	للعمل فقط
Closed	10,401	0	175	731	218	17	869	7,858	533	مغلق
Vacant	11,199	2	0	510	0	0	963	9,410	314	خالي
Deserted	3,369	0	0	129	0	0	119	3,084	37	مهجور
Not Stated	195	195	0	0	0	0	0	0	0	غير مبين
Total	295,502	197	665	23,641	2,537	1,290	47,740	213,766	5,666	المجموع

جدول 8 (تابع): عدد المباني المكتملة حسب استخدام المبنى والمنطقة ونوع المبنى، 2007

Table 8 (Cont.): Number of Completed Buildings by Utilization of Building, Region and Type of Building, 2007

Region and Utilization of Building	المجموع Total	نوع المبنى Type of Building								المنطقة واستخدام المبنى
		غير مبين Not Stated	أخرى Other	منشأة Establishment	براكية Marginal	خيمة Tent	عمارة Building	دار House	فيلا Villa	
Gaza Strip										قطاع غزة
Habitation	107,791	0	31	0	453	158	22,845	83,388	916	للسكن
Habitation and Work	15,260	0	1	16	29	2	8,915	6,266	31	للسكن والعمل معا
Work only	12,038	0	14	10,552	284	0	264	924	0	للعمل فقط
Closed	4,167	0	21	194	35	2	329	3,498	88	مغلق
Vacant	3,157	0	0	66	0	0	276	2,763	52	خالي
Deserted	778	0	0	30	0	0	48	699	1	مهجور
Not Stated	15	15	0	0	0	0	0	0	0	غير مبين
Total	143,206	15	67	10,858	801	162	32,677	97,538	1,088	المجموع

جدول 9: عدد المباني المكتملة* حسب سنة التأسيس والمنطقة ونوع المبنى، 2007

Table 9: Number of Completed Buildings* by Year of Construction, Region and Type of Building, 2007

Region and Year of Construction	المجموع Total	نوع المبنى					المنطقة وسنة التأسيس
		غير مبين Not Stated	منشأة Establishment	عمارة Building	دار House	فيلا Villa	
Palestinian Territory							الأراضي الفلسطينية
Before 1948	15,651	1	1,379	2,152	12,021	98	قبل عام 1948
1948-1967	55,530	0	2,794	6,905	45,404	427	1948-1967
1968-1977	50,038	0	2,002	10,366	37,320	350	1968-1977
1978-1987	72,271	0	3,153	19,178	49,123	817	1978-1987
1988-1997	103,007	0	6,492	21,848	73,073	1,594	1988-1997
1998-2007	112,229	4	13,951	15,401	79,845	3,028	1998-2007
Not Stated	24,460	207	4,728	4,567	14,518	440	غير مبين
Total	433,186	212	34,499	80,417	311,304	6,754	المجموع
Remaining West Bank							باقي الضفة الغربية
Before 1948	14,259	1	1,204	1,992	10,975	87	قبل عام 1948
1948-1967	38,909	0	1,887	5,194	31,506	322	1948-1967
1968-1977	34,872	0	1,376	6,665	26,559	272	1968-1977
1978-1987	46,423	0	1,999	10,312	33,435	677	1978-1987
1988-1997	68,886	0	4,329	11,833	51,344	1,380	1988-1997
1998-2007	69,531	3	9,479	8,242	49,274	2,533	1998-2007
Not Stated	18,130	193	3,367	3,502	10,673	395	غير مبين
Total	291,010	197	23,641	47,740	213,766	5,666	المجموع

* Does not include, tent, marginal and other buildings.

* لا تشمل الخيمة والبراكية والمباني الأخرى.

جدول 9 (تابع): عدد المباني المكتملة* حسب سنة التأسيس والمنطقة ونوع المبنى، 2007

Table 9 (Cont.): Number of Completed Buildings* by Year of Construction, Region and Type of Building, 2007

Region and Year of Construction	المجموع Total	نوع المبنى					المنطقة وسنة التأسيس
		غير مبين Not Stated	منشأة Establishment	عمارة Building	دار House	فيلا Villa	
Gaza Strip							قطاع غزة
Before 1948	1,392	0	175	160	1,046	11	قبل عام 1948
1948-1967	16,621	0	907	1,711	13,898	105	1948-1967
1968-1977	15,166	0	626	3,701	10,761	78	1968-1977
1978-1987	25,848	0	1,154	8,866	15,688	140	1978-1987
1988-1997	34,121	0	2,163	10,015	21,729	214	1988-1997
1998-2007	42,698	1	4,472	7,159	30,571	495	1998-2007
Not Stated	6,330	14	1,361	1,065	3,845	45	غير مبين
Total	142,176	15	10,858	32,677	97,538	1,088	المجموع

* Does not include, tent, marginal and other buildings.

* لا تشمل الخيمة والبراكية والمباني الأخرى.

جدول 10: عدد المباني المكتملة حسب المحافظة وصفة المالك، 2007

Table 10: Number of Completed Buildings by Governorate and Type of Ownership, 2007

Governorate	المجموع Total	صفة المالك Type of Ownership								المحافظة
		غير مبين Not Stated	أخرى Other	وكالة الغوث UNRWA	وقف Waqf	هيئة او جمعية خيرية Charitable Society	سلطة محلية Local Authority	حكومي Governmental	خاص Private	
Palestinian Territory	438,708	1,332	519	1,116	2,070	1,308	1,261	3,842	427,260	الأراضي الفلسطينية
Remaining West Bank	295,502	1,155	433	795	1,374	910	926	2,725	287,184	باقي الضفة الغربية
Jenin	41,138	59	34	16	163	82	146	371	40,267	جنين
Tubas	7,736	20	0	6	22	13	18	45	7,612	طوباس
Tulkarm	24,244	36	23	16	84	56	97	239	23,693	طولكرم
Nablus	39,965	217	34	502	187	110	150	388	38,377	نابلس
Qalqiliya	12,786	22	20	4	32	41	70	158	12,439	قلقيلية
Salfit	10,377	18	4	1	49	28	45	107	10,125	سلفيت
Ramallah & Al-Bireh	37,206	202	71	89	158	122	117	351	36,096	رام الله والبيرة
Jericho & Al Aghwar	7,359	74	20	18	100	61	26	90	6,970	أريحا والأغوار
Jerusalem (J2)	17,217	186	16	16	85	47	35	105	16,727	القدس (J2)
Bethlehem	23,649	153	27	86	117	183	84	211	22,788	بيت لحم
Hebron	73,825	168	184	41	377	167	138	660	72,090	الخليل
Gaza Strip	143,206	177	86	321	696	398	335	1,117	140,076	قطاع غزة
North Gaza	25,696	35	29	45	91	81	72	281	25,062	شمال غزة
Gaza	40,725	45	34	56	363	113	105	394	39,615	غزة
Dier Albalah	24,297	66	13	63	87	61	42	125	23,840	دير البلح
Khan Younis	32,830	3	8	120	84	82	89	235	32,209	خانيونس
Rafah	19,658	28	2	37	71	61	27	82	19,350	رفح

جدول 11: عدد المباني المكتملة حسب مادة البناء للجدران الخارجية والمنطقة وصفة المالك، 2007

Table 11: Number of Completed Buildings by Material of External Walls, Region and Type of Ownership, 2007

Region and Material of External Walls	المجموع Total	صفة المالك								المنطقة ومادة البناء
		غير مبين Not Stated	أخرى Other	وكالة الغوث UNRWA	وقف Waqf	هيئة او جمعية خيرية Charitable Society	سلطة محلية Local Authority	حكومي Governmental	خاص Private	
Palestinian Territory										الأراضي الفلسطينية
Cleaned Stone	66,204	111	64	38	684	402	277	941	63,687	حجر نظيف
Stone and Concrete	45,785	23	31	49	222	119	106	425	44,810	حجر واسمنت
Concrete	47,451	22	61	30	91	83	137	352	46,675	اسمنت مسلح
Cement Block	234,123	75	154	969	751	527	521	1,649	229,477	طوب اسمنتي
Adobe Clay	1,473	2	6	1	15	5	3	6	1,435	لين طيني
Old Stone	29,213	17	149	19	228	139	97	332	28,232	حجر قديم
Other	11,341	15	43	6	29	23	90	81	11,054	أخرى
Not Stated	3,118	1,067	11	4	50	10	30	56	1,890	غير مبين
Total	438,708	1,332	519	1,116	2,070	1,308	1,261	3,842	427,260	المجموع
Remaining West Bank										باقي الضفة الغربية
Cleaned Stone	65,093	111	62	35	665	366	269	924	62,661	حجر نظيف
Stone and Concrete	44,195	23	31	46	197	102	96	384	43,316	حجر واسمنت
Concrete	47,062	22	60	30	91	78	131	331	46,319	اسمنت مسلح
Cement Block	98,173	55	79	662	153	189	263	646	96,126	طوب اسمنتي
Adobe Clay	1,437	2	6	1	14	5	3	6	1,400	لين طيني
Old Stone	27,789	17	148	14	198	138	92	325	26,857	حجر قديم
Other	9,063	14	36	5	17	22	44	55	8,870	أخرى
Not Stated	2,690	911	11	2	39	10	28	54	1,635	غير مبين
Total	295,502	1,155	433	795	1,374	910	926	2,725	287,184	المجموع

جدول 11 (تابع): عدد المباني المكتملة حسب مادة البناء للجدران الخارجية والمنطقة وصفة المالك، 2007

Table 11 (Cont.): Number of Completed Buildings by Material of External Walls, Region and Type of Ownership, 2007

Region and Material of External Walls	المجموع Total	صفة المالك								المنطقة ومادة البناء
		غير مبين Not Stated	أخرى Other	وكالة الغوث UNRWA	وقف Waqf	هيئة او جمعية خيرية Charitable Society	سلطة محلية Local Authority	حكومي Governmental	خاص Private	
Gaza Strip										قطاع غزة
Cleaned Stone	1,111	0	2	3	19	36	8	17	1,026	حجر نظيف
Stone and Concrete	1,590	0	0	3	25	17	10	41	1,494	حجر واسمنت
Concrete	389	0	1	0	0	5	6	21	356	اسمنت مسلح
Cement Block	135,950	20	75	307	598	338	258	1,003	133,351	طوب اسمنتي
Adobe Clay	36	0	0	0	1	0	0	0	35	لين طيني
Old Stone	1,424	0	1	5	30	1	5	7	1,375	حجر قديم
Other	2,278	1	7	1	12	1	46	26	2,184	أخرى
Not Stated	428	156	0	2	11	0	2	2	255	غير مبين
Total	143,206	177	86	321	696	398	335	1,117	140,076	المجموع

جدول 12: عدد المباني المكتملة حسب عدد الطوابق في المبنى والمنطقة وصفة المالك، 2007

Table 12: Number of Completed Buildings by Number of Stories in the Building, Region and Type of Ownership, 2007

Region and Number of Stories	المجموع Total	صفة المالك Type of Ownership								المنطقة وعدد الطوابق
		غير مبيّن Not Stated	أخرى Other	وكالة الغوث UNRWA	وقف Waqf	هيئة أو جمعية خيرية Charitable Society	سلطة محلية Local Authority	حكومي Governmental	خاص Private	
Palestinian Territory										الأراضي الفلسطينية
1	187,196	163	246	405	857	537	682	1,178	183,128	1
2	170,815	135	158	344	843	384	334	1,388	167,229	2
3	52,601	42	76	274	255	202	147	773	50,832	3
4	16,291	26	11	67	41	73	34	146	15,893	4
5	5,182	9	8	6	11	50	13	120	4,965	5
6+	3,409	28	9	5	7	39	10	146	3,165	+6
Not Stated	3,214	929	11	15	56	23	41	91	2,048	غير مبيّن
Total	438,708	1,332	519	1,116	2,070	1,308	1,261	3,842	427,260	المجموع
Remaining West Bank										باقي الضفة الغربية
1	112,571	146	187	239	517	354	433	770	109,925	1
2	133,222	128	145	289	614	266	290	1,146	130,344	2
3	34,355	34	69	196	162	149	120	552	33,073	3
4	8,448	24	9	60	28	54	30	124	8,119	4
5	2,247	8	7	3	8	39	12	20	2,150	5
6+	2,110	27	7	5	6	29	6	44	1,986	+6
Not Stated	2,549	788	9	3	39	19	35	69	1,587	غير مبيّن
Total	295,502	1,155	433	795	1,374	910	926	2,725	287,184	المجموع

جدول 12 (تابع): عدد المباني المكتملة حسب عدد الطوابق في المبنى والمنطقة وصفة المالك، 2007

Table 12 (Cont.): Number of Completed Buildings by Number of Stories in the Building, Region and Type of Ownership, 2007

Region and Number of Stories	المجموع Total	صفة المالك								المنطقة وعدد الطوابق
		غير مبین Not Stated	أخرى Other	وكالة الغوث UNRWA	وقف Waqf	هيئة او جمعية خيرية Charitable Society	سلطة محلية Local Authority	حكومي Governmental	خاص Private	
Gaza Strip										قطاع غزة
1	74,625	17	59	166	340	183	249	408	73,203	1
2	37,593	7	13	55	229	118	44	242	36,885	2
3	18,246	8	7	78	93	53	27	221	17,759	3
4	7,843	2	2	7	13	19	4	22	7,774	4
5	2,935	1	1	3	3	11	1	100	2,815	5
6+	1,299	1	2	0	1	10	4	102	1,179	+6
Not Stated	665	141	2	12	17	4	6	22	461	غير مبین
Total	143,206	177	86	321	696	398	335	1,117	140,076	المجموع

جدول 13: عدد المباني المكتملة حسب استخدام المبنى والمنطقة وصفة المالك، 2007

Table 13: Number of Completed Buildings by Utilization of Building, Region and Type of Ownership, 2007

Region and Utilization of Building	المجموع Total	صفة المالك								المنطقة واستخدام المبنى
		غير مبين Not Stated	أخرى Other	وكالة الغوث UNRWA	وقف Waqf	هيئة او جمعية خيرية Charitable Society	سلطة محلية Local Authority	حكومي Governmental	خاص Private	
Palestinian Territory										الأراضي الفلسطينية
Habitation	322,681	236	281	560	150	236	73	696	320,449	للسكن
Habitation and Work	43,746	29	47	140	78	109	32	176	43,135	للسكن والعمل معا
Work only	39,000	523	166	385	1,785	907	1,104	2,860	31,270	للعمل فقط
Closed	14,568	118	8	13	23	30	27	40	14,309	مغلق
Vacant	14,356	187	9	7	22	19	20	50	14,042	خالي
Deserted	4,147	33	8	11	12	7	5	20	4,051	مهجور
Not Stated	210	206	0	0	0	0	0	0	4	غير مبين
Total	438,708	1,332	519	1,116	2,070	1,308	1,261	3,842	427,260	المجموع
Remaining West Bank										باقي الضفة الغربية
Habitation	214,890	228	232	466	87	165	69	372	213,271	للسكن
Habitation and Work	28,486	25	42	128	62	91	23	128	27,987	للسكن والعمل معا
Work only	26,962	398	140	184	1,175	607	794	2,149	21,515	للعمل فقط
Closed	10,401	112	5	6	19	24	23	23	10,189	مغلق
Vacant	11,199	170	8	7	19	18	14	40	10,923	خالي
Deserted	3,369	31	6	4	12	5	3	13	3,295	مهجور
Not Stated	195	191	0	0	0	0	0	0	4	غير مبين
Total	295,502	1,155	433	795	1,374	910	926	2,725	287,184	المجموع

جدول 13 (تابع): عدد المباني المكتملة حسب استخدام المبنى والمنطقة وصفة المالك، 2007

Table 13 (Cont.): Number of Completed Buildings by Utilization of Building, Region and Type of Ownership, 2007

Region and Utilization of Building	المجموع Total	صفة المالك								المنطقة واستخدام المبنى
		غير مبين Not Stated	أخرى Other	وكالة الغوث UNRWA	وقف Waqf	هيئة او جمعية خيرية Charitable Society	سلطة محلية Local Authority	حكومي Governmental	خاص Private	
Gaza Strip										قطاع غزة
Habitation	107,791	8	49	94	63	71	4	324	107,178	للسكن
Habitation and Work	15,260	4	5	12	16	18	9	48	15,148	للسكن والعمل معا
Work only	12,038	125	26	201	610	300	310	711	9,755	للعمل فقط
Closed	4,167	6	3	7	4	6	4	17	4,120	مغلق
Vacant	3,157	17	1	0	3	1	6	10	3,119	خالي
Deserted	778	2	2	7	0	2	2	7	756	مهجور
Not Stated	15	15	0	0	0	0	0	0	0	غير مبين
Total	143,206	177	86	321	696	398	335	1,117	140,076	المجموع

جدول 14: عدد المباني المكتملة * حسب سنة التأسيس والمنطقة وصفة المالك، 2007

Table 14: Number of Completed Buildings* by Year of Construction, Region and Type of Ownership, 2007

Region and Year of Construction	المجموع Total	صفة المالك								المنطقة وسنة التأسيس
		غير مبين Not Stated	أخرى Other	وكالة الغوث UNRWA	وقف Waqf	هيئة او جمعية خيرية Charitable Society	سلطة محلية Local Authority	حكومي Governmental	خاص Private	
Palestinian Territory										الأراضي الفلسطينية
Before 1948	15,651	16	110	11	218	107	58	259	14,872	قبل عام 1948
1948-1967	55,530	48	78	324	226	144	107	477	54,126	1948-1967
1968-1977	50,038	28	47	132	147	96	103	280	49,205	1968-1977
1978-1987	72,271	35	54	141	225	113	111	391	71,201	1978-1987
1988-1997	103,007	52	77	231	354	244	182	622	101,245	1988-1997
1998-2007	112,229	93	91	169	566	443	459	1,247	109,161	1998-2007
Not Stated	24,460	1,057	43	106	324	152	221	533	22,024	غير مبين
Total	433,186	1,329	500	1,114	2,060	1,299	1,241	3,809	421,834	المجموع
Remaining West Bank										باقي الضفة الغربية
Before 1948	14,259	14	109	11	178	103	53	243	13,548	قبل عام 1948
1948-1967	38,909	45	68	198	162	126	75	406	37,829	1948-1967
1968-1977	34,872	28	41	112	81	76	72	244	34,218	1968-1977
1978-1987	46,423	29	39	133	152	88	84	277	45,621	1978-1987
1988-1997	68,886	47	60	167	243	153	138	386	67,692	1988-1997
1998-2007	69,531	75	65	119	324	234	329	747	67,638	1998-2007
Not Stated	18,130	914	34	53	224	121	159	397	16,228	غير مبين
Total	291,010	1,152	416	793	1,364	901	910	2,700	282,774	المجموع

* Does not include, tent, marginal and other buildings.

* لا تشمل الخيمة والبراكية والمباني الأخرى.

جدول 14 (تابع): عدد المباني المكتملة* حسب سنة التأسيس والمنطقة وصفة المالك، 2007

Table 14 (Cont.): Number of Completed Buildings* by Year of Construction, Region and Type of Ownership, 2007

Region and Year of Construction	المجموع Total	صفة المالك								المنطقة وسنة التأسيس
		غير مبين Not Stated	أخرى Other	وكالة الغوث UNRWA	وقف Waqf	هيئة او جمعية خيرية Charitable Society	سلطة محلية Local Authority	حكومي Governmental	خاص Private	
Gaza Strip										قطاع غزة
Before 1948	1,392	2	1	0	40	4	5	16	1,324	قبل عام 1948
1948-1967	16,621	3	10	126	64	18	32	71	16,297	1948-1967
1968-1977	15,166	0	6	20	66	20	31	36	14,987	1968-1977
1978-1987	25,848	6	15	8	73	25	27	114	25,580	1978-1987
1988-1997	34,121	5	17	64	111	91	44	236	33,553	1988-1997
1998-2007	42,698	18	26	50	242	209	130	500	41,523	1998-2007
Not Stated	6,330	143	9	53	100	31	62	136	5,796	غير مبين
Total	142,176	177	84	321	696	398	331	1,109	139,060	المجموع

* Does not include, tent, marginal and other buildings.

* لا تشمل الخيمة والبراكبة والمباني الأخرى.

جدول 15: عدد المباني المكتملة حسب المحافظة ومادة البناء للجدران الخارجية، 2007

Table 15: Number of Completed Buildings by Governorate and Material of External Walls, 2007

Governorate	المجموع Total	مادة البناء للجدران الخارجية								المحافظة
		غير مبین Not Stated	أخرى Other	حجر قديم Old Stone	لبن طيني Adobe Clay	طوب اسمنتي Cement Block	اسمنت مسلح Concrete	حجر واسمنت Stone and Concrete	حجر نظيف Cleaned Stone	
Palestinian Territory	438,708	3,118	11,341	29,213	1,473	234,123	47,451	45,785	66,204	الأراضي الفلسطينية
Remaining West Bank	295,502	2,690	9,063	27,789	1,437	98,173	47,062	44,195	65,093	باقي الضفة الغربية
Jenin	41,138	186	1,298	2,231	414	18,766	9,023	5,069	4,151	جنين
Tubas	7,736	53	516	303	91	4,634	854	860	425	طوباس
Tulkarm	24,244	106	813	2,742	102	15,737	1,982	1,066	1,696	طولكرم
Nablus	39,965	709	1,114	4,912	103	15,192	6,388	6,495	5,052	نابلس
Qalqiliya	12,786	76	691	508	46	9,532	864	349	720	قلقيلية
Salfit	10,377	54	169	955	17	6,214	718	1,559	691	سلفيت
Ramallah & Al-Bireh	37,206	318	770	4,587	24	9,069	5,394	4,546	12,498	رام الله والبيرة
Jericho & Al Aghwar	7,359	171	785	148	541	4,677	179	264	594	أريحا والأغوار
Jerusalem (J2)	17,217	215	655	1,377	8	2,194	1,418	3,034	8,316	القدس (J2)
Bethlehem	23,649	241	421	2,860	13	2,681	2,332	2,886	12,215	بيت لحم
Hebron	73,825	561	1,831	7,166	78	9,477	17,910	18,067	18,735	الخليل
Gaza Strip	143,206	428	2,278	1,424	36	135,950	389	1,590	1,111	قطاع غزة
North Gaza	25,696	80	551	97	4	24,403	5	353	203	شمال غزة
Gaza	40,725	129	391	621	12	38,023	322	943	284	غزة
Dier Albalah	24,297	128	308	506	8	23,102	9	44	192	دير البلح
Khan Younis	32,830	18	617	96	10	31,692	19	162	216	خان يونس
Rafah	19,658	73	411	104	2	18,730	34	88	216	رفح

جدول 16: عدد المباني المكتملة حسب عدد المساكن في المبنى والمنطقة ومادة البناء للجدران الخارجية، 2007

Table 16: Number of Completed Buildings by Number of Houses in the Building, Region and Material of External Walls, 2007

Region and Number of Houses	المجموع Total	مادة البناء للجدران الخارجية								المنطقة وعدد المساكن
		غير مبين Not Stated	أخرى Other	حجر قديم Old Stone	لبن طيني Adobe Clay	طوب اسمنتي Cement Block	اسمنت مسلح Concrete	حجر واسمنت Stone and Concrete	حجر نظيف Cleaned Stone	
Palestinian Territory										الأراضي الفلسطينية
0	35,752	1,336	7,251	2,271	77	14,924	3,216	2,496	4,181	0
1	262,736	1,029	4,089	19,163	1,291	144,536	34,399	25,351	32,878	1
2	74,888	342	0	4,861	87	38,182	6,867	10,706	13,843	2
3	32,168	181	0	1,597	9	18,439	1,909	3,820	6,213	3
4	16,076	95	0	700	9	9,072	646	1,761	3,793	4
5	7,135	42	1	284	0	4,270	228	699	1,611	5
6	3,911	27	0	161	0	2,062	97	405	1,159	6
7	1,760	21	0	71	0	1,001	39	176	452	7
8+	4,282	45	0	105	0	1,637	50	371	2,074	+8
Total	438,708	3,118	11,341	29,213	1,473	234,123	47,451	45,785	66,204	المجموع
Remaining West Bank										باقي الضفة الغربية
0	24,860	1,107	5,954	2,032	75	6,134	3,138	2,323	4,097	0
1	177,491	906	3,108	18,180	1,258	63,305	34,246	24,356	32,132	1
2	54,510	316	0	4,734	86	18,336	6,803	10,530	13,705	2
3	19,939	160	0	1,554	9	6,492	1,864	3,719	6,141	3
4	9,290	85	0	681	9	2,417	626	1,713	3,759	4
5	3,635	37	1	279	0	848	212	665	1,593	5
6	2,164	23	0	155	0	349	93	392	1,152	6
7	850	16	0	70	0	114	37	168	445	7
8+	2,763	40	0	104	0	178	43	329	2,069	+8
Total	295,502	2,690	9,063	27,789	1,437	98,173	47,062	44,195	65,093	المجموع

جدول 16 (تابع): عدد المباني المكتملة حسب عدد المساكن في المبنى والمنطقة ومادة البناء للجدران الخارجية، 2007

Table 16 (Cont.): Number of Completed Buildings by Number of Houses in the Building, Region and Material of External Walls, 2007

Region and Number of Houses	المجموع Total	Material of External Walls مادة البناء للجدران الخارجية								المنطقة وعدد المساكن
		غير مبين Not Stated	أخرى Other	حجر قديم Old Stone	لبن طيني Adobe Clay	طوب اسمنتي Cement Block	اسمنت مسلح Concrete	حجر واسمنت Stone and Concrete	حجر نظيف Cleaned Stone	
Gaza Strip										قطاع غزة
0	10,892	229	1,297	239	2	8,790	78	173	84	0
1	85,245	123	981	983	33	81,231	153	995	746	1
2	20,378	26	0	127	1	19,846	64	176	138	2
3	12,229	21	0	43	0	11,947	45	101	72	3
4	6,786	10	0	19	0	6,655	20	48	34	4
5	3,500	5	0	5	0	3,422	16	34	18	5
6	1,747	4	0	6	0	1,713	4	13	7	6
7	910	5	0	1	0	887	2	8	7	7
8+	1,519	5	0	1	0	1,459	7	42	5	+8
Total	143,206	428	2,278	1,424	36	135,950	389	1,590	1,111	المجموع

جدول 17: عدد المباني المكتملة حسب استخدام المبنى والمنطقة ومادة البناء للجدران الخارجية، 2007

Table 17: Number of Completed Buildings by Utilization of Building, Region and Material of External Walls, 2007

Region and Utilization of Building	المجموع Total	مادة البناء للجدران الخارجية								المنطقة واستخدام المبنى
		غير مبين Not Stated	أخرى Other	حجر قديم Old Stone	لين طيني Adobe Clay	طوب اسمنتي Cement Block	اسمنت مسلح Concrete	حجر واسمنت Stone and Concrete	حجر نظيف Cleaned Stone	
Palestinian Territory										الأراضي الفلسطينية
Habitation	322,681	1,143	3,209	18,952	1,059	181,659	36,496	33,790	46,373	للسكن
Habitation and Work	43,746	185	202	2,619	46	22,848	2,754	6,493	8,599	للسكن والعمل معا
Work only	39,000	1,153	7,223	2,915	93	16,160	3,393	2,906	5,157	للعمل فقط
Closed	14,568	135	635	1,337	95	6,504	1,663	1,135	3,064	مغلق
Vacant	14,356	240	57	1,961	69	5,681	2,422	1,244	2,682	خالي
Deserted	4,147	52	15	1,429	111	1,271	723	217	329	مهجور
Not Stated	210	210	0	0	0	0	0	0	0	غير مبين
Total	438,708	3,118	11,341	29,213	1,473	234,123	47,451	45,785	66,204	المجموع
Remaining West Bank										باقي الضفة الغربية
Habitation	214,890	1,021	2,567	18,006	1,035	77,725	36,260	32,706	45,570	للسكن
Habitation and Work	28,486	165	169	2,544	45	7,994	2,720	6,353	8,496	للسكن والعمل معا
Work only	26,962	935	5,706	2,660	91	6,484	3,318	2,706	5,062	للعمل فقط
Closed	10,401	117	559	1,311	93	2,649	1,628	1,040	3,004	مغلق
Vacant	11,199	209	49	1,897	67	2,739	2,418	1,184	2,636	خالي
Deserted	3,369	48	13	1,371	106	582	718	206	325	مهجور
Not Stated	195	195	0	0	0	0	0	0	0	غير مبين
Total	295,502	2,690	9,063	27,789	1,437	98,173	47,062	44,195	65,093	المجموع

جدول 17 (تابع): عدد المباني المكتملة حسب استخدام المبنى والمنطقة ومادة البناء للجدران الخارجية، 2007

Table 17 (Cont.): Number of Completed Buildings by Utilization of Building, Region and Material of External Walls, 2007

Region and Utilization of Building	المجموع Total	مادة البناء للجدران الخارجية								المنطقة واستخدام المبنى
		غير مبين Not Stated	أخرى Other	حجر قديم Old Stone	لين طيني Adobe Clay	طوب اسمنتي Cement Block	اسمنت مسلح Concrete	حجر واسمنت Stone and Concrete	حجر نظيف Cleaned Stone	
Gaza Strip										قطاع غزة
Habitation	107,791	122	642	946	24	103,934	236	1,084	803	للسكن
Habitation and Work	15,260	20	33	75	1	14,854	34	140	103	للسكن والعمل معا
Work only	12,038	218	1,517	255	2	9,676	75	200	95	للعمل فقط
Closed	4,167	18	76	26	2	3,855	35	95	60	مغلق
Vacant	3,157	31	8	64	2	2,942	4	60	46	خالي
Deserted	778	4	2	58	5	689	5	11	4	مهجور
Not Stated	15	15	0	0	0	0	0	0	0	غير مبين
Total	143,206	428	2,278	1,424	36	135,950	389	1,590	1,111	المجموع

جدول 18: عدد المباني المكتملة* حسب سنة التأسيس والمنطقة ومادة البناء للجدران الخارجية، 2007

Table 18: Number of Completed Buildings* by Year of Construction, Region and Material of External Walls, 2007

Region and Year of Construction	المجموع Total	مادة البناء للجدران الخارجية								المنطقة وسنة التأسيس
		غير مبين Not Stated	أخرى Other	حجر قديم Old Stone	لبن طيني Adobe Clay	طوب اسمنتي Cement Block	اسمنت مسلح Concrete	حجر واسمنت Stone and Concrete	حجر نظيف Cleaned Stone	
Palestinian Territory										الأراضي الفلسطينية
Before 1948	15,651	104	30	8,743	420	2,792	1,261	1,268	1,033	قبل عام 1948
1948-1967	55,530	263	91	11,745	639	26,389	7,419	4,857	4,127	1948-1967
1968-1977	50,038	154	148	3,940	128	26,517	8,169	5,635	5,347	1968-1977
1978-1987	72,271	190	357	1,721	76	41,362	8,229	9,020	11,316	1978-1987
1988-1997	103,007	232	1,242	486	67	59,584	10,734	12,757	17,905	1988-1997
1998-2007	112,229	294	3,365	259	41	67,310	9,602	10,214	21,144	1998-2007
Not Stated	24,460	1,881	586	2,319	102	10,169	2,037	2,034	5,332	غير مبين
Total	433,186	3,118	5,819	29,213	1,473	234,123	47,451	45,785	66,204	المجموع
Remaining West Bank										باقي الضفة الغربية
Before 1948	14,259	99	29	8,472	417	1,707	1,259	1,249	1,027	قبل عام 1948
1948-1967	38,909	232	63	11,073	627	10,693	7,407	4,785	4,029	1948-1967
1968-1977	34,872	144	121	3,713	125	11,808	8,144	5,547	5,270	1968-1977
1978-1987	46,423	163	247	1,614	71	16,209	8,154	8,792	11,173	1978-1987
1988-1997	68,886	197	972	446	61	26,456	10,643	12,418	17,693	1988-1997
1998-2007	69,531	247	2,656	233	39	26,825	9,437	9,463	20,631	1998-2007
Not Stated	18,130	1,608	483	2,238	97	4,475	2,018	1,941	5,270	غير مبين
Total	291,010	2,690	4,571	27,789	1,437	98,173	47,062	44,195	65,093	المجموع

* Does not include, tent, marginal and other buildings.

* لا تشمل الخيمة والبراكية والمباني الأخرى.

جدول 18 (تابع): عدد المباني المكتملة* حسب سنة التأسيس والمنطقة ومادة البناء للجدران الخارجية، 2007

Table 18 (Cont.): Number of Completed Buildings* by Year of Construction, Region and Material of External Walls, 2007

Region and Year of Construction	المجموع Total	مادة البناء للجدران الخارجية								المنطقة وسنة التأسيس
		غير مبين Not Stated	أخرى Other	حجر قديم Old Stone	لبن طيني Adobe Clay	طوب اسمنتي Cement Block	اسمنت مسلح Concrete	حجر واسمنت Stone and Concrete	حجر نظيف Cleaned Stone	
Gaza Strip										قطاع غزة
Before 1948	1,392	5	1	271	3	1,085	2	19	6	قبل عام 1948
1948-1967	16,621	31	28	672	12	15,696	12	72	98	1948-1967
1968-1977	15,166	10	27	227	3	14,709	25	88	77	1968-1977
1978-1987	25,848	27	110	107	5	25,153	75	228	143	1978-1987
1988-1997	34,121	35	270	40	6	33,128	91	339	212	1988-1997
1998-2007	42,698	47	709	26	2	40,485	165	751	513	1998-2007
Not Stated	6,330	273	103	81	5	5,694	19	93	62	غير مبين
Total	142,176	428	1,248	1,424	36	135,950	389	1,590	1,111	المجموع

* Does not include, tent, marginal and other buildings.

* لا تشمل الخيمة والبراكية والمباني الأخرى.

جدول 19: عدد المباني المكتملة* حسب المحافظة وسنة التأسيس، 2007

Table 19: Number of Completed Buildings* by Governorate and Year of Construction, 2007

Governorate	المجموع Total	سنة التأسيس Year of Construction							المحافظة
		غير مبين Not Stated	2007-1998	1997-1988	1987-1978	1977-1968	1967-1948	قبل عام 1948 Before 1948	
Palestinian Territory	433,186	24,460	112,229	103,007	72,271	50,038	55,530	15,651	الأراضي الفلسطينية
Remaining West Bank	291,010	18,130	69,531	68,886	46,423	34,872	38,909	14,259	باقي الضفة الغربية
Jenin	40,748	1,843	10,648	9,535	5,911	5,232	5,806	1,773	جنين
Tubas	7,309	133	2,009	1,781	1,106	929	1,116	235	طوباس
Tulkarm	24,114	629	5,034	5,283	3,851	2,736	4,793	1,788	طولكرم
Nablus	39,456	2,477	8,569	7,793	5,681	4,384	7,324	3,228	نابلس
Qalqiliya	12,610	556	3,308	2,783	1,782	1,790	1,864	527	قلقيلية
Salfit	10,333	519	2,554	2,633	1,382	1,238	1,540	467	سلفيت
Ramallah & Al-Bireh	36,755	2,869	8,467	7,959	6,334	4,060	5,082	1,984	رام الله والبيرة
Jericho & Al Aghwar	6,685	1,112	1,864	1,446	687	370	980	226	أريحا والأغوار
Jerusalem (J2)	16,729	2,616	3,063	3,706	2,699	1,891	2,081	673	القدس (J2)
Bethlehem	23,501	2,803	4,361	5,613	4,050	2,792	2,567	1,315	بيت لحم
Hebron	72,770	2,573	19,654	20,354	12,940	9,450	5,756	2,043	الخليل
Gaza Strip	142,176	6,330	42,698	34,121	25,848	15,166	16,621	1,392	قطاع غزة
North Gaza	25,321	838	8,525	6,209	4,510	2,691	2,475	73	شمال غزة
Gaza	40,581	2,435	10,035	9,332	8,167	4,739	4,939	934	غزة
Dier Albalah	24,219	1,292	7,501	6,194	3,769	2,350	3,028	85	دير البلح
Khan Younis	32,629	339	9,851	7,893	6,510	4,234	3,537	265	خانيونس
Rafah	19,426	1,426	6,786	4,493	2,892	1,152	2,642	35	رفح

* Does not include, tent, marginal and other buildings.

* لا تشمل الخيمة والبراكية والمباني الأخرى.

جدول 20: عدد المباني المكتملة* حسب عدد المساكن في المبنى والمنطقة وسنة التأسيس، 2007

Table 20: Number of Completed Buildings* by Number of Houses in the Building, Region and Year of Construction, 2007

Region and Number of Houses	المجموع Total	سنة التأسيس Year of Construction							المنطقة وعدد المساكن
		غير مبين Not Stated	2007-1998	1997-1988	1987-1978	1977-1968	1967-1948	قبل عام 1948 Before 1948	
Palestinian Territory									الأراضي الفلسطينية
0	34,282	4,874	13,826	6,410	3,109	1,975	2,751	1,337	0
1	258,684	12,779	76,525	62,443	36,088	25,923	35,403	9,523	1
2	74,888	3,245	12,564	17,828	16,277	11,938	10,147	2,889	2
3	32,168	1,498	4,425	7,584	8,117	5,447	4,006	1,091	3
4	16,076	846	2,110	4,127	4,252	2,494	1,783	464	4
5	7,135	382	805	1,835	2,073	1,146	734	160	5
6	3,911	270	428	1,054	1,165	586	334	74	6
7	1,760	111	177	471	531	251	170	49	7
8+	4,282	455	1,369	1,255	659	278	202	64	+8
Total	433,186	24,460	112,229	103,007	72,271	50,038	55,530	15,651	المجموع
Remaining West Bank									باقي الضفة الغربية
0	23,442	3,504	9,367	4,254	1,957	1,350	1,847	1,163	0
1	174,417	9,196	47,967	43,976	23,786	17,515	23,257	8,720	1
2	54,510	2,658	7,563	12,329	11,721	9,346	8,267	2,626	2
3	19,939	1,143	2,088	4,087	4,831	3,717	3,075	998	3
4	9,290	658	984	2,086	2,171	1,591	1,361	439	4
5	3,635	285	320	730	899	696	560	145	5
6	2,164	223	238	480	548	345	262	68	6
7	850	82	101	183	186	141	120	37	7
8+	2,763	381	903	761	324	171	160	63	+8
Total	291,010	18,130	69,531	68,886	46,423	34,872	38,909	14,259	المجموع

* Does not include, tent, marginal and other buildings.

* لا تشمل الخيمة والبراكية والمباني الأخرى.

جدول 20 (تابع): عدد المباني المكتملة* حسب عدد المساكن في المبنى والمنطقة وسنة التأسيس، 2007

Table 20 (Cont.): Number of Completed Buildings* by Number of Houses in the Building, Region and Year of Construction, 2007

Region and Number of Houses	المجموع Total	سنة التأسيس Year of Construction							المنطقة وعدد المساكن
		غير مبين Not Stated	2007-1998	1997-1988	1987-1978	1977-1968	1967-1948	قبل عام 1948 Before 1948	
Gaza Strip									قطاع غزة
0	10,840	1,370	4,459	2,156	1,152	625	904	174	0
1	84,267	3,583	28,558	18,467	12,302	8,408	12,146	803	1
2	20,378	587	5,001	5,499	4,556	2,592	1,880	263	2
3	12,229	355	2,337	3,497	3,286	1,730	931	93	3
4	6,786	188	1,126	2,041	2,081	903	422	25	4
5	3,500	97	485	1,105	1,174	450	174	15	5
6	1,747	47	190	574	617	241	72	6	6
7	910	29	76	288	345	110	50	12	7
8+	1,519	74	466	494	335	107	42	1	+8
Total	142,176	6,330	42,698	34,121	25,848	15,166	16,621	1,392	المجموع

* Does not include, tent, marginal and other buildings.

* لا تشمل الخيمة والبراكية والمباني الأخرى.

جدول 21: عدد المباني المكتملة* حسب استخدام المبنى والمنطقة وسنة التأسيس، 2007

Table 21: Number of Completed Buildings* by Utilization of Building, Region, and Year of Construction, 2007

Region and Utilization of Building	المجموع Total	سنة التأسيس							المنطقة واستخدام المبنى
		غير مبين Not Stated	2007-1998	1997-1988	1987-1978	1977-1968	1967-1948	قبل عام 1948 Before 1948	
Palestinian Territory									الأراضي الفلسطينية
Habitation	319,472	10,682	80,494	79,420	56,635	39,665	42,335	10,241	للسكن
Habitation and Work	43,571	1,992	8,998	11,943	8,868	5,295	4,738	1,737	للسكن والعمل معا
Work only	37,330	4,890	14,774	6,934	3,440	2,251	3,345	1,696	للعمل فقط
Closed	14,100	2,995	3,678	2,396	1,566	1,184	1,736	545	مغلق
Vacant	14,356	2,564	4,097	2,065	1,414	1,237	2,154	825	خالي
Deserted	4,147	1,132	184	249	348	406	1,222	606	مهجور
Not Stated	210	205	4	0	0	0	0	1	غير مبين
Total	433,186	24,460	112,229	103,007	72,271	50,038	55,530	15,651	المجموع
Remaining West Bank									باقي الضفة الغربية
Habitation	212,323	8,072	48,772	53,381	36,620	27,475	28,712	9,291	للسكن
Habitation and Work	28,343	1,497	5,242	7,461	5,198	3,678	3,655	1,612	للسكن والعمل معا
Work only	25,590	3,469	10,025	4,603	2,142	1,538	2,323	1,490	للعمل فقط
Closed	9,991	2,123	2,297	1,682	1,119	873	1,385	512	مغلق
Vacant	11,199	1,882	3,075	1,587	1,095	997	1,784	779	خالي
Deserted	3,369	896	117	172	249	311	1,050	574	مهجور
Not Stated	195	191	3	0	0	0	0	1	غير مبين
Total	291,010	18,130	69,531	68,886	46,423	34,872	38,909	14,259	المجموع

* Does not include, tent, marginal and other buildings.

* لا تشمل الخيمة والبراكية والمباني الأخرى.

جدول 21 (تابع): عدد المباني المكتملة* حسب استخدام المبنى والمنطقة وسنة التأسيس، 2007

Table 21 (Cont.): Number of Completed Buildings* by Utilization of Building, Region, and Year of Construction, 2007

Region and Utilization of Building	المجموع Total	سنة التأسيس							المنطقة واستخدام المبنى
		غير مبين Not Stated	2007-1998	1997-1988	1987-1978	1977-1968	1967-1948	قبل عام 1948 Before 1948	
Gaza Strip									قطاع غزة
Habitation	107,149	2,610	31,722	26,039	20,015	12,190	13,623	950	للسكن
Habitation and Work	15,228	495	3,756	4,482	3,670	1,617	1,083	125	للسكن والعمل معا
Work only	11,740	1,421	4,749	2,331	1,298	713	1,022	206	للعمل فقط
Closed	4,109	872	1,381	714	447	311	351	33	مغلق
Vacant	3,157	682	1,022	478	319	240	370	46	خالي
Deserted	778	236	67	77	99	95	172	32	مهجور
Not Stated	15	14	1	0	0	0	0	0	غير مبين
Total	142,176	6,330	42,698	34,121	25,848	15,166	16,621	1,392	المجموع

* Does not include, tent, marginal and other buildings.

* لا تشمل الخيمة والبراكية والمباني الأخرى.

جدول 22: عدد المباني المكتملة المستخدمة للسكن أو للسكن والعمل معا حسب المحافظة ونوع المبنى، 2007

Table 22: Number of Completed Buildings Used for Habitation or for Habitation and Work by Governorate and Type of Building, 2007

Governorate	المجموع Total	نوع المبنى Type of Building								المحافظة
		غير مبين Not Stated	أخرى Other	منشأة Establishment	براكية Marginal	خيمة Tent	عمارة Building	دار House	فيلا Villa	
Palestinian Territory	366,427	0	235	315	1,754	1,395	76,465	280,540	5,723	الأراضي الفلسطينية
Remaining West Bank	243,376	0	203	299	1,272	1,235	44,705	190,886	4,776	باقي الضفة الغربية
Jenin	33,939	0	9	35	51	49	3,780	29,469	546	جنين
Tubas	6,494	0	2	2	104	259	790	5,274	63	طوباس
Tulkarm	19,882	0	3	28	23	4	3,199	16,337	288	طولكرم
Nablus	32,948	0	4	31	46	102	8,159	24,097	509	نابلس
Qalqiliya	10,306	0	4	6	64	13	1,740	8,229	250	قلقيلية
Salfit	8,535	0	1	3	2	14	754	7,636	125	سلفيت
Ramallah & Al-Bireh	30,378	0	7	36	100	199	6,806	22,072	1,158	رام الله والبيرة
Jericho & Al Aghwar	5,648	0	43	22	309	178	318	4,653	125	أريحا والأغوار
Jerusalem (J2)	13,218	0	8	17	321	107	4,176	8,364	225	القدس (J2)
Bethlehem	19,910	0	3	38	43	10	4,601	14,890	325	بيت لحم
Hebron	62,118	0	119	81	209	300	10,382	49,865	1,162	الخليل
Gaza Strip	123,051	0	32	16	482	160	31,760	89,654	947	قطاع غزة
North Gaza	22,822	0	0	2	138	20	5,306	17,174	182	شمال غزة
Gaza	35,011	0	8	6	24	31	14,428	20,189	325	غزة
Dier Albalah	21,019	0	8	1	39	14	3,527	17,295	135	دير البلح
Khan Younis	27,220	0	10	3	95	78	5,411	21,429	194	خانيونس
Rafah	16,979	0	6	4	186	17	3,088	13,567	111	رفح

جدول 23: عدد المباني المكتملة المستخدمة للسكن أو للسكن والعمل معا حسب صفة المالك والمنطقة ونوع المبنى، 2007

Table 23: Number of Completed Buildings Used for Habitation or for Habitation and Work by Type of Ownership, Region and Type of Building, 2007

Region and Type of Ownership	المجموع Total	نوع المبنى Type of Building								المنطقة وصفة المالك
		غير مبين Not Stated	أخرى Other	منشأة Establishment	براكية Marginal	خيمة Tent	عمارة Building	دار House	فيلا Villa	
Palestinian Territory										الأراضي الفلسطينية
Private	363,584	0	235	211	1,753	1,387	75,588	278,839	5,571	خاص
Governmental	872	0	0	24	0	8	310	456	74	حكومي
Local Authority	105	0	0	8	1	0	32	45	19	سلطة محلية
Charitable Society	345	0	0	32	0	0	115	139	59	هيئة أو جمعية خيرية
Waqf	228	0	0	34	0	0	40	154	0	وقف
UNRWA	700	0	0	1	0	0	225	474	0	وكالة غوث
Other	328	0	0	4	0	0	84	240	0	أخرى
Not Stated	265	0	0	1	0	0	71	193	0	غير مبين
Total	366,427	0	235	315	1,754	1,395	76,465	280,540	5,723	المجموع
Remaining West Bank										باقي الضفة الغربية
Private	241,258	0	203	197	1,271	1,235	44,093	189,595	4,664	خاص
Governmental	500	0	0	24	0	0	103	311	62	حكومي
Local Authority	92	0	0	8	1	0	26	39	18	سلطة محلية
Charitable Society	256	0	0	31	0	0	92	101	32	هيئة أو جمعية خيرية
Waqf	149	0	0	33	0	0	28	88	0	وقف
UNRWA	594	0	0	1	0	0	219	374	0	وكالة غوث
Other	274	0	0	4	0	0	76	194	0	أخرى
Not Stated	253	0	0	1	0	0	68	184	0	غير مبين
Total	243,376	0	203	299	1,272	1,235	44,705	190,886	4,776	المجموع

جدول 23 (تابع): عدد المباني المكتملة المستخدمة للسكن أو للسكن والعمل معا حسب صفة المالك والمنطقة ونوع المبنى، 2007

Table 23 (Cont.): Number of Completed Buildings Used for Habitation or for Habitation and Work by Type of Ownership, Region and Type of Building, 2007

Region and Type of Ownership	المجموع Total	نوع المبنى Type of Building								المنطقة وصفة المالك
		غير مبين Not Stated	أخرى Other	منشأة Establishment	براكية Marginal	خيمة Tent	عمارة Building	دار House	فيلا Villa	
Gaza Strip										قطاع غزة
Private	122,326	0	32	14	482	152	31,495	89,244	907	خاص
Governmental	372	0	0	0	0	8	207	145	12	حكومي
Local Authority	13	0	0	0	0	0	6	6	1	سلطة محلية
Charitable Society	89	0	0	1	0	0	23	38	27	هيئة أو جمعية خيرية
Waqf	79	0	0	1	0	0	12	66	0	وقف
UNRWA	106	0	0	0	0	0	6	100	0	وكالة غوث
Other	54	0	0	0	0	0	8	46	0	أخرى
Not Stated	12	0	0	0	0	0	3	9	0	غير مبين
Total	123,051	0	32	16	482	160	31,760	89,654	947	المجموع

جدول 24: عدد المباني المكتملة المستخدمة للسكن أو للسكن والعمل معا حسب مادة البناء للجدران الخارجية والمنطقة ونوع المبنى، 2007

Table 24: Number of Completed Buildings Used for Habitation or for Habitation and Work by Material of External Walls, Region and Type of Building, 2007

Region and Material of External Walls	المجموع Total	نوع المبنى Type of Building								المنطقة ومادة البناء
		غير مبين Not Stated	أخرى Other	منشأة Establishment	براكية Marginal	خيمة Tent	عمارة Building	دار House	فيلا Villa	
Palestinian Territory										الأراضي الفلسطينية
Cleaned Stone	54,972	0	0	99	0	0	18,858	32,358	3,657	حجر نظيف
Stone and Concrete	40,283	0	0	30	0	0	9,045	30,758	450	حجر واسمنت
Concrete	39,250	0	0	38	0	0	3,036	35,905	271	اسمنت مسلح
Cement Block	204,507	0	0	71	0	0	42,289	160,985	1,162	طوب اسمنتي
Adobe Clay	1,105	0	0	0	0	0	0	1,105	0	لبن طيني
Old Stone	21,571	0	0	48	0	0	2,870	18,470	183	حجر قديم
Other	3,411	0	235	27	1,754	1,395	0	0	0	أخرى
Not Stated	1,328	0	0	2	0	0	367	959	0	غير مبين
Total	366,427	0	235	315	1,754	1,395	76,465	280,540	5,723	المجموع
Remaining West Bank										باقي الضفة الغربية
Cleaned Stone	54,066	0	0	98	0	0	18,642	31,939	3,387	حجر نظيف
Stone and Concrete	39,059	0	0	29	0	0	8,723	29,917	390	حجر واسمنت
Concrete	38,980	0	0	36	0	0	2,917	35,762	265	اسمنت مسلح
Cement Block	85,719	0	0	60	0	0	11,295	73,805	559	طوب اسمنتي
Adobe Clay	1,080	0	0	0	0	0	0	1,080	0	لبن طيني
Old Stone	20,550	0	0	48	0	0	2,806	17,521	175	حجر قديم
Other	2,736	0	203	26	1,272	1,235	0	0	0	أخرى
Not Stated	1,186	0	0	2	0	0	322	862	0	غير مبين
Total	243,376	0	203	299	1,272	1,235	44,705	190,886	4,776	المجموع

جدول 24 (تابع): عدد المباني المكتملة المستخدمة للسكن أو للسكن والعمل معا حسب مادة البناء للجدران الخارجية والمنطقة ونوع المبنى، 2007

Table 24 (Cont.): Number of Completed Buildings Used for Habitation or for Habitation and Work by Material of External Walls, Region and Type of Building, 2007

Region and Material of External Walls	المجموع Total	نوع المبنى Type of Building								المنطقة ومادة البناء
		غير مبين Not Stated	أخرى Other	منشأة Establishment	براكية Marginal	خيمة Tent	عمارة Building	دار House	فيلا Villa	
Gaza Strip										قطاع غزة
Cleaned Stone	906	0	0	1	0	0	216	419	270	حجر نظيف
Stone and Concrete	1,224	0	0	1	0	0	322	841	60	حجر واسمنت
Concrete	270	0	0	2	0	0	119	143	6	اسمنت مسلح
Cement Block	118,788	0	0	11	0	0	30,994	87,180	603	طوب اسمنتي
Adobe Clay	25	0	0	0	0	0	0	25	0	لبن طيني
Old Stone	1,021	0	0	0	0	0	64	949	8	حجر قديم
Other	675	0	32	1	482	160	0	0	0	أخرى
Not Stated	142	0	0	0	0	0	45	97	0	غير مبين
Total	123,051	0	32	16	482	160	31,760	89,654	947	المجموع

جدول 25: عدد المباني المكتملة المستخدمة للسكن أو للسكن والعمل معا حسب عدد الطوابق في المبنى والمنطقة ونوع المبنى، 2007

Table 25: Number of Completed Buildings Used for Habitation or for Habitation and Work by Number of Stories in the Building, Region and Type of Building, 2007

Region and Number of Stories	المجموع Total	نوع المبنى Type of Building								المنطقة وعدد الطوابق
		غير مبين Not Stated	أخرى Other	منشأة Establishment	براكية Marginal	خيمة Tent	عمارة Building	دار House	فيلا Villa	
Palestinian Territory										الأراضي الفلسطينية
1	140,445	0	235	129	1,754	1,395	0	135,358	1,574	1
2	153,699	0	0	118	0	0	6,475	144,449	2,657	2
3	48,401	0	0	42	0	0	47,166	0	1,193	3
4	15,162	0	0	10	0	0	14,878	0	274	4
5	4,748	0	0	9	0	0	4,739	0	0	5
6+	2,818	0	0	3	0	0	2,815	0	0	+6
Not Stated	1,154	0	0	4	0	0	392	733	25	غير مبين
Total	366,427	0	235	315	1,754	1,395	76,465	280,540	5,723	المجموع
Remaining West Bank										باقي الضفة الغربية
1	81,051	0	203	121	1,272	1,235	0	77,094	1,126	1
2	119,113	0	0	116	0	0	3,564	113,186	2,247	2
3	31,185	0	0	38	0	0	30,029	0	1,118	3
4	7,559	0	0	10	0	0	7,288	0	261	4
5	1,947	0	0	8	0	0	1,939	0	0	5
6+	1,645	0	0	3	0	0	1,642	0	0	+6
Not Stated	876	0	0	3	0	0	243	606	24	غير مبين
Total	243,376	0	203	299	1,272	1,235	44,705	190,886	4,776	المجموع

جدول 25 (تابع): عدد المباني المكتملة المستخدمة للسكن أو للسكن والعمل معا حسب عدد الطوابق في المبنى والمنطقة ونوع المبنى، 2007

Table 25 (Cont.): Number of Completed Buildings Used for Habitation or for Habitation and Work by Number of Stories in the Building, Region and Type of Building, 2007

Region and Number of Stories	المجموع Total	نوع المبنى Type of Building								المنطقة وعدد الطوابق
		غير مبين Not Stated	أخرى Other	منشأة Establishment	براكية Marginal	خيمة Tent	عمارة Building	دار House	فيلا Villa	
Gaza Strip										قطاع غزة
1	59,394	0	32	8	482	160	0	58,264	448	1
2	34,586	0	0	2	0	0	2,911	31,263	410	2
3	17,216	0	0	4	0	0	17,137	0	75	3
4	7,603	0	0	0	0	0	7,590	0	13	4
5	2,801	0	0	1	0	0	2,800	0	0	5
6+	1,173	0	0	0	0	0	1,173	0	0	+6
Not Stated	278	0	0	1	0	0	149	127	1	غير مبين
Total	123,051	0	32	16	482	160	31,760	89,654	947	المجموع

جدول 26: عدد المباني المكتملة المستخدمة للسكن أو للسكن والعمل معا حسب عدد المساكن في المبنى والمنطقة ونوع المبنى، 2007

Table 26: Number of Completed Buildings Used for Habitation or for Habitation and Work by Number of Houses in the Building, Region and Type of Building, 2007

Region and Number of Houses	المجموع Total	نوع المبنى Type of Building								المنطقة وعدد المساكن
		غير مبين Not Stated	أخرى Other	منشأة Establishment	براكية Marginal	خيمة Tent	عمارة Building	دار House	فيلا Villa	
Palestinian Territory										الأراضي الفلسطينية
1	228,971	0	235	297	1,754	1,395	11,183	209,358	4,749	1
2	73,096	0	0	0	0	0	15,272	57,107	717	2
3	31,746	0	0	12	0	0	20,897	10,647	190	3
4	15,810	0	0	3	0	0	12,767	2,973	67	4
5	7,054	0	0	1	0	0	6,598	455	0	5
6	3,839	0	0	2	0	0	3,837	0	0	6
7	1,743	0	0	0	0	0	1,743	0	0	7
8+	4,168	0	0	0	0	0	4,168	0	0	+8
Total	366,427	0	235	315	1,754	1,395	76,465	280,540	5,723	المجموع
Remaining West Bank										باقي الضفة الغربية
1	152,631	0	203	284	1,272	1,235	7,773	137,966	3,898	1
2	52,914	0	0	0	0	0	10,059	42,211	644	2
3	19,583	0	0	9	0	0	11,400	8,004	170	3
4	9,060	0	0	3	0	0	6,658	2,335	64	4
5	3,574	0	0	1	0	0	3,203	370	0	5
6	2,103	0	0	2	0	0	2,101	0	0	6
7	835	0	0	0	0	0	835	0	0	7
8+	2,676	0	0	0	0	0	2,676	0	0	+8
Total	243,376	0	203	299	1,272	1,235	44,705	190,886	4,776	المجموع

جدول 26 (تابع): عدد المباني المكتملة المستخدمة للسكن أو للسكن والعمل معا حسب عدد المساكن في المبنى والمنطقة ونوع المبنى، 2007

Table 26 (Cont.): Number of Completed Buildings Used for Habitation or for Habitation and Work by Number of Houses in the Building, Region and Type of Building, 2007

Region and Number of Houses	المجموع Total	نوع المبنى Type of Building								المنطقة وعدد المساكن
		غير مبين Not Stated	أخرى Other	منشأة Establishment	براكية Marginal	خيمة Tent	عمارة Building	دار House	فيلا Villa	
Gaza Strip										قطاع غزة
1	76,340	0	32	13	482	160	3,410	71,392	851	1
2	20,182	0	0	0	0	0	5,213	14,896	73	2
3	12,163	0	0	3	0	0	9,497	2,643	20	3
4	6,750	0	0	0	0	0	6,109	638	3	4
5	3,480	0	0	0	0	0	3,395	85	0	5
6	1,736	0	0	0	0	0	1,736	0	0	6
7	908	0	0	0	0	0	908	0	0	7
8+	1,492	0	0	0	0	0	1,492	0	0	+8
Total	123,051	0	32	16	482	160	31,760	89,654	947	المجموع

جدول 27: عدد المباني المكتملة* المستخدمة للسكن أو للسكن والعمل معا حسب سنة التأسيس والمنطقة ونوع المبنى، 2007

Table 27: Number of Completed Buildings* Used for Habitation or for Habitation and Work by Year of Construction, Region and Type of Building, 2007

Region and Year of Construction	المجموع Total	نوع المبنى					المنطقة وسنة التأسيس
		غير مبين Not Stated	منشأة Establishment	عمارة Building	دار House	فيلا Villa	
Palestinian Territory							الأراضي الفلسطينية
Before 1948	11,978	0	37	2,026	9,835	80	قبل عام 1948
1948-1967	47,073	0	37	6,667	39,995	374	1948-1967
1968-1977	44,960	0	18	10,127	34,490	325	1968-1977
1978-1987	65,503	0	34	18,747	45,992	730	1978-1987
1988-1997	91,363	0	61	21,039	68,859	1,404	1988-1997
1998-2007	89,492	0	97	14,211	72,587	2,597	1998-2007
Not Stated	12,674	0	31	3,648	8,782	213	غير مبين
Total	363,043	0	315	76,465	280,540	5,723	المجموع
Remaining West Bank							باقي الضفة الغربية
Before 1948	10,903	0	36	1,874	8,922	71	قبل عام 1948
1948-1967	32,367	0	34	5,020	27,033	280	1948-1967
1968-1977	31,153	0	18	6,479	24,403	253	1968-1977
1978-1987	41,818	0	34	9,994	31,186	604	1978-1987
1988-1997	60,842	0	57	11,218	48,356	1,211	1988-1997
1998-2007	54,014	0	89	7,366	44,395	2,164	1998-2007
Not Stated	9,569	0	31	2,754	6,591	193	غير مبين
Total	240,666	0	299	44,705	190,886	4,776	المجموع

* Does not include, tent, marginal and other buildings.

* لا تشمل الخيمة والبراكية والمباني الأخرى.

جدول 27 (تابع): عدد المباني المكتملة* المستخدمة للسكن أو للسكن والعمل معا حسب سنة التأسيس والمنطقة ونوع المبنى، 2007

Table 27 (Cont.): Number of Completed Buildings* Used for Habitation or for Habitation and Work by Year of Construction, Region and Type of Building, 2007

Region and Year of Construction	المجموع Total	نوع المبنى					المنطقة وسنة التأسيس
		غير مبين Not Stated	منشأة Establishment	عمارة Building	دار House	فيلا Villa	
Gaza Strip							قطاع غزة
Before 1948	1,075	0	1	152	913	9	قبل عام 1948
1948-1967	14,706	0	3	1,647	12,962	94	1948-1967
1968-1977	13,807	0	0	3,648	10,087	72	1968-1977
1978-1987	23,685	0	0	8,753	14,806	126	1978-1987
1988-1997	30,521	0	4	9,821	20,503	193	1988-1997
1998-2007	35,478	0	8	6,845	28,192	433	1998-2007
Not Stated	3,105	0	0	894	2,191	20	غير مبين
Total	122,377	0	16	31,760	89,654	947	المجموع

* Does not include, tent, marginal and other buildings.

* لا تشمل الخيمة والبراكية والمباني الأخرى.

جدول 28: عدد المباني المكتملة المستخدمة للسكن أو للسكن والعمل معا حسب المحافظة وصفة المالك، 2007

Table 28: Number of Completed Buildings Used for Habitation or for Habitation and Work by Governorate and Type of Ownership, 2007

Governorate	المجموع Total	صفة المالك Type of Ownership								المحافظة
		غير مبين Not Stated	أخرى Other	وكالة الغوث UNRWA	وقف Waqf	هيئة او جمعية خيرية Charitable Society	سلطة محلية Local Authority	حكومي Governmental	خاص Private	
Palestinian Territory	366,427	265	328	700	228	345	105	872	363,584	الأراضي الفلسطينية
Remaining West Bank	243,376	253	274	594	149	256	92	500	241,258	باقي الضفة الغربية
Jenin	33,939	11	18	2	22	17	14	77	33,778	جنين
Tubas	6,494	9	0	0	1	2	1	8	6,473	طوباس
Tulkarm	19,882	9	16	4	13	15	7	48	19,770	طولكرم
Nablus	32,948	31	18	452	22	35	14	84	32,292	نابلس
Qalqiliya	10,306	5	1	1	2	15	6	17	10,259	قلقيلية
Salfit	8,535	2	1	1	4	9	3	14	8,501	سلفيت
Ramallah & Al-Bireh	30,378	38	42	56	14	24	8	60	30,136	رام الله والبيرة
Jericho & Al Aghwar	5,648	10	17	2	41	23	2	5	5,548	أريحا والأغوار
Jerusalem (J2)	13,218	50	10	1	7	15	2	21	13,112	القدس (J2)
Bethlehem	19,910	56	12	65	6	82	5	45	19,639	بيت لحم
Hebron	62,118	32	139	10	17	19	30	121	61,750	الخليل
Gaza Strip	123,051	12	54	106	79	89	13	372	122,326	قطاع غزة
North Gaza	22,822	1	22	5	6	17	1	140	22,630	شمال غزة
Gaza	35,011	7	23	7	73	30	6	102	34,763	غزة
Dier Albalah	21,019	4	7	13	0	9	1	50	20,935	دير البلح
Khan Younis	27,220	0	2	76	0	16	1	59	27,066	خانيونس
Rafah	16,979	0	0	5	0	17	4	21	16,932	رفح

جدول 29: عدد المباني المكتملة المستخدمة للسكن أو للسكن والعمل معا حسب مادة البناء للجدران الخارجية والمنطقة وصفة المالك، 2007

Table 29: Number of Completed Buildings Used for Habitation or for Habitation and Work by Material of External Walls, Region and Type of Ownership, 2007

Region and Material of External Walls	المجموع Total	صفة المالك Type of Ownership								المنطقة ومادة البناء
		غير مبين Not Stated	أخرى Other	وكالة الغوث UNRWA	وقف Waqf	هيئة او جمعية خيرية Charitable Society	سلطة محلية Local Authority	حكومي Governmental	خاص Private	
Palestinian Territory										الأراضي الفلسطينية
Cleaned Stone	54,972	34	36	10	49	159	38	178	54,468	حجر نظيف
Stone and Concrete	40,283	7	19	18	12	43	14	121	40,049	حجر واسمنت
Concrete	39,250	12	42	17	9	15	13	49	39,093	اسمنت مسلح
Cement Block	204,507	31	105	645	111	83	27	452	203,053	طوب اسمنتي
Adobe Clay	1,105	2	6	1	9	3	0	5	1,079	لبن طيني
Old Stone	21,571	4	114	8	30	41	11	53	21,310	حجر قديم
Other	3,411	0	0	0	1	1	1	8	3,400	أخرى
Not Stated	1,328	175	6	1	7	0	1	6	1,132	غير مبين
Total	366,427	265	328	700	228	345	105	872	363,584	المجموع
Remaining West Bank										باقي الضفة الغربية
Cleaned Stone	54,066	34	36	7	49	128	36	166	53,610	حجر نظيف
Stone and Concrete	39,059	7	19	18	12	34	13	100	38,856	حجر واسمنت
Concrete	38,980	12	42	17	9	11	13	48	38,828	اسمنت مسلح
Cement Block	85,719	28	52	547	37	38	17	123	84,877	طوب اسمنتي
Adobe Clay	1,080	2	6	1	8	3	0	5	1,055	لبن طيني
Old Stone	20,550	4	113	3	26	41	11	52	20,300	حجر قديم
Other	2,736	0	0	0	1	1	1	0	2,733	أخرى
Not Stated	1,186	166	6	1	7	0	1	6	999	غير مبين
Total	243,376	253	274	594	149	256	92	500	241,258	المجموع

جدول 29 (تابع): عدد المباني المكتملة المستخدمة للسكن أو للسكن والعمل معا حسب مادة البناء للجدران الخارجية والمنطقة وصفة المالك، 2007

Table 29 (Cont.): Number of Completed Buildings Used for Habitation or for Habitation and Work by Material of External Walls, Region and Type of Ownership, 2007

Region and Material of External Walls	المجموع Total	صفة المالك Type of Ownership								المنطقة ومادة البناء
		غير مبين Not Stated	أخرى Other	وكالة الغوث UNRWA	وقف Waqf	هيئة او جمعية خيرية Charitable Society	سلطة محلية Local Authority	حكومي Governmental	خاص Private	
Gaza Strip										قطاع غزة
Cleaned Stone	906	0	0	3	0	31	2	12	858	حجر نظيف
Stone and Concrete	1,224	0	0	0	0	9	1	21	1,193	حجر واسمنت
Concrete	270	0	0	0	0	4	0	1	265	اسمنت مسلح
Cement Block	118,788	3	53	98	74	45	10	329	118,176	طوب اسمنتي
Adobe Clay	25	0	0	0	1	0	0	0	24	لبن طيني
Old Stone	1,021	0	1	5	4	0	0	1	1,010	حجر قديم
Other	675	0	0	0	0	0	0	8	667	أخرى
Not Stated	142	9	0	0	0	0	0	0	133	غير مبين
Total	123,051	12	54	106	79	89	13	372	122,326	المجموع

جدول 30: عدد المباني المكتملة المستخدمة للسكن أو للسكن والعمل معا حسب عدد الطوابق في المبنى والمنطقة وصفة المالك، 2007

Table 30: Number of Completed Buildings Used for Habitation or for Habitation and Work by Number of Stories in the Building, Region and Type of Ownership, 2007

Region and Number of Stories	المجموع Total	صفة المالك Type of Ownership								المنطقة وعدد الطوابق
		غير مبين Not Stated	أخرى Other	وكالة الغوث UNRWA	وقف Waqf	هيئة أو جمعية خيرية Charitable Society	سلطة محلية Local Authority	حكومي Governmental	خاص Private	
Palestinian Territory										الأراضي الفلسطينية
1	140,445	45	128	245	105	133	42	279	139,468	1
2	153,699	53	119	241	76	80	27	274	152,829	2
3	48,401	16	59	161	35	57	26	96	47,951	3
4	15,162	12	6	48	6	27	6	34	15,023	4
5	4,748	5	8	3	2	25	2	85	4,618	5
6+	2,818	9	8	1	1	19	1	100	2,679	+6
Not Stated	1,154	125	0	1	3	4	1	4	1,016	غير مبين
Total	366,427	265	328	700	228	345	105	872	363,584	المجموع
Remaining West Bank										باقي الضفة الغربية
1	81,051	41	92	158	55	86	39	147	80,433	1
2	119,113	52	108	229	60	64	23	238	118,339	2
3	31,185	16	55	158	27	47	22	71	30,789	3
4	7,559	11	6	45	4	17	4	26	7,446	4
5	1,947	4	7	3	2	22	2	2	1,905	5
6+	1,645	9	6	1	1	18	1	12	1,597	+6
Not Stated	876	120	0	0	0	2	1	4	749	غير مبين
Total	243,376	253	274	594	149	256	92	500	241,258	المجموع

جدول 30 (تابع): عدد المباني المكتملة المستخدمة للسكن أو للسكن والعمل معا حسب عدد الطوابق في المبنى والمنطقة وصفة المالك، 2007

Table30 (Cont.): Number of Completed Buildings Used for Habitation or for Habitation and Work by Number of Stories in the Building, Region and Type of Ownership, 2007

Region and Number of Stories	المجموع Total	صفة المالك Type of Ownership								المنطقة وعدد الطوابق
		غير مبين Not Stated	أخرى Other	وكالة الغوث UNRWA	وقف Waqf	هيئة أو جمعية خيرية Charitable Society	سلطة محلية Local Authority	حكومي Governmental	خاص Private	
Gaza Strip										قطاع غزة
1	59,394	4	36	87	50	47	3	132	59,035	1
2	34,586	1	11	12	16	16	4	36	34,490	2
3	17,216	0	4	3	8	10	4	25	17,162	3
4	7,603	1	0	3	2	10	2	8	7,577	4
5	2,801	1	1	0	0	3	0	83	2,713	5
6+	1,173	0	2	0	0	1	0	88	1,082	+6
Not Stated	278	5	0	1	3	2	0	0	267	غير مبين
Total	123,051	12	54	106	79	89	13	372	122,326	المجموع

جدول 31: عدد المباني المكتملة المستخدمة للسكن أو للسكن والعمل معا حسب المحافظة ومادة البناء للجدران الخارجية، 2007

Table 31: Number of Completed Buildings Used for Habitation or for Habitation and Work by Governorate and Material of External Walls, 2007

Governorate	المجموع Total	مادة البناء للجدران الخارجية								المحافظة
		غير مبين Not Stated	أخرى Other	حجر قديم Old Stone	لبن طيني Adobe Clay	طوب اسمنتي Cement Block	اسمنت مسلح Concrete	حجر واسمنت Stone and Concrete	حجر نظيف Cleaned Stone	
Palestinian Territory	366,427	1,328	3,411	21,571	1,105	204,507	39,250	40,283	54,972	الأراضي الفلسطينية
Remaining West Bank	243,376	1,186	2,736	20,550	1,080	85,719	38,980	39,059	54,066	باقي الضفة الغربية
Jenin	33,939	87	112	1,502	274	16,343	7,711	4,444	3,466	جنين
Tubas	6,494	43	365	183	72	4,066	695	741	329	طوباس
Tulkarm	19,882	66	34	1,960	73	13,968	1,569	894	1,318	طولكرم
Nablus	32,948	238	158	3,601	78	13,575	5,268	5,823	4,207	نابلس
Qalqiliya	10,306	53	81	332	31	8,285	702	288	534	قلقيلية
Salfit	8,535	32	17	638	11	5,438	523	1,349	527	سلفيت
Ramallah & Al-Bireh	30,378	111	310	3,355	17	7,977	4,557	4,005	10,046	رام الله والبيرة
Jericho & Al Aghwar	5,648	53	531	84	451	3,837	133	168	391	أريحا والأغوار
Jerusalem (J2)	13,218	116	439	987	5	1,762	1,059	2,554	6,296	القدس (J2)
Bethlehem	19,910	114	57	2,265	10	2,253	1,819	2,617	10,775	بيت لحم
Hebron	62,118	273	632	5,643	58	8,215	14,944	16,176	16,177	الخليل
Gaza Strip	123,051	142	675	1,021	25	118,788	270	1,224	906	قطاع غزة
North Gaza	22,822	29	158	80	4	22,068	2	310	171	شمال غزة
Gaza	35,011	60	63	450	8	33,269	232	687	242	غزة
Dier Albalah	21,019	34	61	375	4	20,347	6	37	155	دير البلح
Khan Younis	27,220	8	183	47	8	26,688	4	115	167	خان يونس
Rafah	16,979	11	210	69	1	16,416	26	75	171	رفح

جدول 32: عدد المباني المكتملة المستخدمة للسكن أو للسكن والعمل معا حسب عدد المساكن في المبنى والمنطقة ومادة البناء للجدران الخارجية، 2007

Table 32: Number of Completed Buildings Used for Habitation or for Habitation and Work by Number of Houses in the Building, Region and Material of External Walls, 2007

Region and Number of Houses	المجموع Total	مادة البناء للجدران الخارجية								المنطقة وعدد المساكن
		غير مبين Not Stated	أخرى Other	حجر قديم Old Stone	لبن طيني Adobe Clay	طوب اسمنتي Cement Block	اسمنت مسلح Concrete	حجر واسمنت Stone and Concrete	حجر نظيف Cleaned Stone	
Palestinian Territory										الأراضي الفلسطينية
1	228,971	628	3,410	14,083	1,003	130,416	29,550	22,671	27,210	1
2	73,096	314	0	4,616	84	37,796	6,754	10,484	13,048	2
3	31,746	169	0	1,564	9	18,355	1,894	3,771	5,984	3
4	15,810	88	0	693	9	9,030	641	1,731	3,618	4
5	7,054	41	1	282	0	4,249	226	691	1,564	5
6	3,839	26	0	159	0	2,050	96	399	1,109	6
7	1,743	20	0	70	0	998	39	173	443	7
8+	4,168	42	0	104	0	1,613	50	363	1,996	+8
Total	366,427	1,328	3,411	21,571	1,105	204,507	39,250	40,283	54,972	المجموع
Remaining West Bank										باقي الضفة الغربية
1	152,631	560	2,735	13,255	979	57,232	29,432	21,859	26,579	1
2	52,914	288	0	4,497	83	18,130	6,692	10,310	12,914	2
3	19,583	148	0	1,522	9	6,468	1,851	3,672	5,913	3
4	9,060	79	0	674	9	2,407	623	1,684	3,584	4
5	3,574	36	1	277	0	846	210	657	1,547	5
6	2,103	23	0	153	0	347	92	386	1,102	6
7	835	15	0	69	0	113	37	165	436	7
8+	2,676	37	0	103	0	176	43	326	1,991	+8
Total	243,376	1,186	2,736	20,550	1,080	85,719	38,980	39,059	54,066	المجموع

جدول 32 (تابع): عدد المباني المكتملة المستخدمة للسكن أو للسكن والعمل معا حسب عدد المساكن في المبنى والمنطقة ومادة البناء للجدران الخارجية، 2007

Table 32 (Cont.): Number of Completed Buildings Used for Habitation or for Habitation and Work by Number of Houses in the Building, Region and Material of External Walls, 2007

Region and Number of Houses	المجموع Total	مادة البناء للجدران الخارجية								المنطقة وعدد المساكن
		غير مبين Not Stated	أخرى Other	حجر قديم Old Stone	لبن طيني Adobe Clay	طوب اسمنتي Cement Block	اسمنت مسلح Concrete	حجر واسمنت Stone and Concrete	حجر نظيف Cleaned Stone	
Gaza Strip										قطاع غزة
1	76,340	68	675	828	24	73,184	118	812	631	1
2	20,182	26	0	119	1	19,666	62	174	134	2
3	12,163	21	0	42	0	11,887	43	99	71	3
4	6,750	9	0	19	0	6,623	18	47	34	4
5	3,480	5	0	5	0	3,403	16	34	17	5
6	1,736	3	0	6	0	1,703	4	13	7	6
7	908	5	0	1	0	885	2	8	7	7
8+	1,492	5	0	1	0	1,437	7	37	5	+8
Total	123,051	142	675	1,021	25	118,788	270	1,224	906	المجموع

جدول 33: عدد المباني المكتملة* المستخدمة للسكن أو للسكن والعمل معا حسب سنة التأسيس والمنطقة ومادة البناء للجدران الخارجية، 2007

Table 33: Number of Completed Buildings* Used for Habitation or for Habitation and Work by Year of Construction, Region and Material of External Walls, 2007

Region and Year of Construction	المجموع Total	Material of External Walls مادة البناء للجدران الخارجية								المنطقة وسنة التأسيس
		غير مبين Not Stated	أخرى Other	حجر قديم Old Stone	لبن طيني Adobe Clay	طوب اسمنتي Cement Block	اسمنت مسلح Concrete	حجر واسمنت Stone and Concrete	حجر نظيف Cleaned Stone	
Palestinian Territory										الأراضي الفلسطينية
Before 1948	11,978	85	0	6,405	324	2,327	978	1,072	787	قبل عام 1948
1948-1967	47,073	235	1	8,930	500	23,452	6,044	4,317	3,594	1948-1967
1968-1977	44,960	131	1	3,279	98	24,277	7,102	5,231	4,841	1968-1977
1978-1987	65,503	160	2	1,386	66	38,172	7,191	8,382	10,144	1978-1987
1988-1997	91,363	192	7	344	51	54,133	9,377	11,622	15,637	1988-1997
1998-2007	89,492	172	15	100	26	56,329	7,578	8,357	16,915	1998-2007
Not Stated	12,674	353	1	1,127	40	5,817	980	1,302	3,054	غير مبين
Total	363,043	1,328	27	21,571	1,105	204,507	39,250	40,283	54,972	المجموع
Remaining West Bank										باقي الضفة الغربية
Before 1948	10,903	83	0	6,220	322	1,457	977	1,062	782	قبل عام 1948
1948-1967	32,367	208	1	8,417	491	9,443	6,033	4,268	3,506	1948-1967
1968-1977	31,153	123	1	3,095	95	10,830	7,081	5,160	4,768	1968-1977
1978-1987	41,818	142	2	1,301	63	14,970	7,134	8,191	10,015	1978-1987
1988-1997	60,842	166	7	324	46	24,189	9,305	11,343	15,462	1988-1997
1998-2007	54,014	147	14	90	24	21,975	7,477	7,780	16,507	1998-2007
Not Stated	9,569	317	1	1,103	39	2,855	973	1,255	3,026	غير مبين
Total	240,666	1,186	26	20,550	1,080	85,719	38,980	39,059	54,066	المجموع

* Does not include, tent, marginal and other buildings.

* لا تشمل الخيمة والبراكية والمباني الأخرى.

جدول 33 (تابع): عدد المباني المكتملة* المستخدمة للسكن أو للسكن والعمل معا حسب سنة التأسيس والمنطقة ومادة البناء للجدران الخارجية، 2007

Table 33 (Cont.): Number of Completed Buildings* Used for Habitation or for Habitation and Work by Year of Construction, Region and Material of External Walls, 2007

Region and Year of Construction	المجموع Total	مادة البناء للجدران الخارجية Material of External Walls								المنطقة وسنة التأسيس
		غير مبين Not Stated	أخرى Other	حجر قديم Old Stone	لبن طيني Adobe Clay	طوب اسمنتي Cement Block	اسمنت مسلح Concrete	حجر واسمنت Stone and Concrete	حجر نظيف Cleaned Stone	
Gaza Strip										قطاع غزة
Before 1948	1,075	2	0	185	2	870	1	10	5	قبل عام 1948
1948-1967	14,706	27	0	513	9	14,009	11	49	88	1948-1967
1968-1977	13,807	8	0	184	3	13,447	21	71	73	1968-1977
1978-1987	23,685	18	0	85	3	23,202	57	191	129	1978-1987
1988-1997	30,521	26	0	20	5	29,944	72	279	175	1988-1997
1998-2007	35,478	25	1	10	2	34,354	101	577	408	1998-2007
Not Stated	3,105	36	0	24	1	2,962	7	47	28	غير مبين
Total	122,377	142	1	1,021	25	118,788	270	1,224	906	المجموع

* Does not include, tent, marginal and other buildings.

* لا تشمل الخيمة والبراكات والمباني الأخرى.

جدول 34: عدد المباني المكتملة* المستخدمة للسكن أو للسكن والعمل معا حسب المحافظة وسنة التأسيس، 2007

Table 34: Number of Completed Buildings* Used for Habitation or for Habitation and Work by Governorate and Year of Construction, 2007

Governorate	المجموع Total	سنة التأسيس							المحافظة
		غير مبين Not Stated	2007-1998	1997-1988	1987-1978	1977-1968	1967-1948	قبل عام 1948 Before 1948	
Palestinian Territory	363,043	12,674	89,492	91,363	65,503	44,960	47,073	11,978	الأراضي الفلسطينية
Remaining West Bank	240,666	9,569	54,014	60,842	41,818	31,153	32,367	10,903	باقي الضفة الغربية
Jenin	33,830	951	8,176	8,464	5,331	4,750	4,857	1,301	جنين
Tubas	6,129	76	1,547	1,613	1,010	824	899	160	طوباس
Tulkarm	19,852	347	3,731	4,588	3,495	2,430	3,953	1,308	طولكرم
Nablus	32,796	1,217	6,826	7,039	5,168	3,949	6,073	2,524	نابلس
Qalqiliya	10,225	323	2,346	2,355	1,639	1,611	1,562	389	قلقيلية
Salfit	8,518	357	1,940	2,352	1,260	1,086	1,178	345	سلفيت
Ramallah & Al-Bireh	30,072	1,412	6,631	6,986	5,656	3,591	4,238	1,558	رام الله والبيرة
Jericho & Al Aghwar	5,118	456	1,475	1,301	616	306	801	163	أريحا والأغوار
Jerusalem (J2)	12,782	1,397	2,116	3,069	2,268	1,666	1,753	513	القدس (J2)
Bethlehem	19,854	1,780	3,448	4,964	3,760	2,579	2,261	1,062	بيت لحم
Hebron	61,490	1,253	15,778	18,111	11,615	8,361	4,792	1,580	الخليل
Gaza Strip	122,377	3,105	35,478	30,521	23,685	13,807	14,706	1,075	قطاع غزة
North Gaza	22,664	398	7,475	5,733	4,209	2,472	2,308	69	شمال غزة
Gaza	34,948	1,246	8,221	8,425	7,592	4,393	4,343	728	غزة
Dier Albalah	20,958	740	6,406	5,574	3,458	2,119	2,594	67	دير البلح
Khan Younis	27,037	86	7,624	6,709	5,686	3,751	2,996	185	خان يونس
Rafah	16,770	635	5,752	4,080	2,740	1,072	2,465	26	رفح

* Does not include, tent, marginal and other buildings.

* لا تشمل الخيمة والبراكية والمباني الأخرى.

جدول 35: عدد المباني المكتملة* المستخدمة للسكن أو للسكن والعمل معا حسب عدد المساكن في المبنى والمنطقة وسنة التأسيس، 2007

Table 35: Number of Completed Buildings* Used for Habitation or for Habitation and Work by Number of Houses in the Building, Region and Year of Construction, 2007

Region and Number of Houses	المجموع Total	سنة التأسيس							المنطقة وعدد المساكن
		غير مبين Not Stated	2007-1998	1997-1988	1987-1978	1977-1968	1967-1948	قبل عام 1948 Before 1948	
Palestinian Territory									الأراضي الفلسطينية
1	225,587	6,500	68,174	57,710	32,811	23,077	29,995	7,320	1
2	73,096	2,880	12,215	17,534	16,032	11,753	9,906	2,776	2
3	31,746	1,374	4,352	7,508	8,054	5,411	3,973	1,074	3
4	15,810	765	2,053	4,070	4,216	2,474	1,769	463	4
5	7,054	364	780	1,818	2,065	1,138	729	160	5
6	3,839	250	417	1,034	1,151	580	333	74	6
7	1,743	104	175	468	527	251	170	48	7
8+	4,168	437	1,326	1,221	647	276	198	63	+8
Total	363,043	12,674	89,492	91,363	65,503	44,960	47,073	11,978	المجموع
Remaining West Bank									باقي الضفة الغربية
1	149,921	4,738	42,284	40,617	21,464	15,374	18,800	6,644	1
2	52,914	2,314	7,259	12,065	11,501	9,182	8,068	2,525	2
3	19,583	1,025	2,028	4,025	4,781	3,686	3,053	985	3
4	9,060	579	939	2,037	2,144	1,572	1,351	438	4
5	3,574	270	306	716	892	688	557	145	5
6	2,103	204	227	465	537	341	261	68	6
7	835	75	99	181	183	141	120	36	7
8+	2,676	364	872	736	316	169	157	62	+8
Total	240,666	9,569	54,014	60,842	41,818	31,153	32,367	10,903	المجموع

* Does not include, tent, marginal and other buildings.

* لا تشمل الخيمة والبراكية والمباني الأخرى.

جدول 35 (تابع): عدد المباني المكتملة* المستخدمة للسكن أو للسكن والعمل معا حسب عدد المساكن في المبنى والمنطقة وسنة التأسيس، 2007

Table 35 (Cont.): Number of Completed Buildings* Used for Habitation or for Habitation and Work by Number of Houses in the Building, Region and Year of Construction, 2007

Region and Number of Houses	المجموع Total	سنة التأسيس Year of Construction							المنطقة وعدد المساكن
		غير مبين Not Stated	2007-1998	1997-1988	1987-1978	1977-1968	1967-1948	قبل عام 1948 Before 1948	
Gaza Strip									قطاع غزة
1	75,666	1,762	25,890	17,093	11,347	7,703	11,195	676	1
2	20,182	566	4,956	5,469	4,531	2,571	1,838	251	2
3	12,163	349	2,324	3,483	3,273	1,725	920	89	3
4	6,750	186	1,114	2,033	2,072	902	418	25	4
5	3,480	94	474	1,102	1,173	450	172	15	5
6	1,736	46	190	569	614	239	72	6	6
7	908	29	76	287	344	110	50	12	7
8+	1,492	73	454	485	331	107	41	1	+8
Total	122,377	3,105	35,478	30,521	23,685	13,807	14,706	1,075	المجموع

* Does not include, tent, marginal and other buildings.

* لا تشمل الخيمة والبراكية والمباني الأخرى.

جدول 36: عدد المساكن حسب المحافظة والاستخدام، 2007

Table 36: Number of Houses by Governorate and Utilization, 2007

Governorate	المجموع Total	Utilization						المحافظة
		مهجورة Deserted	خالية Vacant	مغلقة Closed	للعمل Work	للسكن والعمل Habitation & Work	للسكن Habitation	
Palestinian Territory	701,937	5,630	57,031	35,373	10,474	3,752	589,677	الأراضي الفلسطينية
Remaining West Bank	456,314	4,656	43,601	24,990	6,724	2,896	373,447	باقي الضفة الغربية
Jenin	55,276	578	4,043	2,550	829	422	46,854	جنين
Tubas	10,178	94	549	706	166	79	8,584	طوباس
Tulkarm	35,101	423	2,708	1,480	447	340	29,703	طولكرم
Nablus	72,199	775	6,106	3,423	1,214	317	60,364	نابلس
Qalqiliya	18,128	164	1,120	428	226	305	15,885	قلقيلية
Salfit	12,746	86	492	837	228	205	10,898	سلفيت
Ramallah & Al-Bireh	66,704	544	7,431	5,703	1,324	386	51,316	رام الله والبيرة
Jericho & Al Aghwar	9,046	109	521	888	84	38	7,406	أريحا والأغوار
Jerusalem (J2)	35,593	540	7,640	4,230	443	114	22,626	القدس (J2)
Bethlehem	38,257	343	4,148	1,609	499	228	31,430	بيت لحم
Hebron	103,086	1,000	8,843	3,136	1,264	462	88,381	الخليل
Gaza Strip	245,623	974	13,430	10,383	3,750	856	216,230	قطاع غزة
North Gaza	43,322	122	1,621	1,143	530	177	39,729	شمال غزة
Gaza	90,390	379	7,445	4,481	2,079	262	75,744	غزة
Dier Albalah	34,633	102	1,277	1,060	249	143	31,802	دير البلح
Khan Younis	48,177	248	1,977	2,584	664	135	42,569	خان يونس
Rafah	29,101	123	1,110	1,115	228	139	26,386	رفح

جدول 37: عدد المساكن المغلقة والخالية والمهجورة حسب المحافظة والسبب، 2007

Table 37: Number of Closed, Vacant and Deserted Houses by Governorate and the Reason, 2007

Governorate	المجموع Total	The Reason for Closed, Vacant and Deserted						المحافظة
		اخرى Other	للبيع For Sale	للايجار For Rent	لتواجد الاسرة في مكان آخر داخل البلاد The Family Exists Elsewhere in the Country	لتواجد الاسرة خارج البلاد The Family Exists Outside the Country	التهجير والإجراءات الإسرائيلية Deportation and Israeli Measurements	
Palestinian Territory	98,034	42,462	1,949	14,735	20,532	15,958	2,398	الأراضي الفلسطينية
Remaining West Bank	73,247	30,278	1,436	11,177	16,093	11,903	2,360	باقي الضفة الغربية
Jenin	7,171	3,460	42	850	1,457	1,334	28	جنين
Tubas	1,349	500	3	87	604	148	7	طوباس
Tulkarm	4,611	1,840	59	637	885	1,187	3	طولكرم
Nablus	10,304	4,050	218	1,844	2,072	2,038	82	نابلس
Qalqiliya	1,712	881	22	350	228	218	13	قلقيلية
Salfit	1,415	130	9	166	647	461	2	سلفيت
Ramallah & Al-Bireh	13,678	5,366	636	2,163	1,802	3,671	40	رام الله والبيرة
Jericho & Al Aghwar	1,518	733	46	136	536	64	3	أريحا والأغوار
Jerusalem (J2)	12,410	2,842	180	2,739	3,500	1,091	2,058	القدس (J2)
Bethlehem	6,100	3,465	76	687	1,186	662	24	بيت لحم
Hebron	12,979	7,011	145	1,518	3,176	1,029	100	الخليل
Gaza Strip	24,787	12,184	513	3,558	4,439	4,055	38	قطاع غزة
North Gaza	2,886	1,616	51	200	634	380	5	شمال غزة
Gaza	12,305	4,582	408	2,608	2,435	2,262	10	غزة
Dier Albalah	2,439	1,293	22	216	480	418	10	دير البلح
Khan Younis	4,809	3,227	20	376	482	695	9	خانيونس
Rafah	2,348	1,466	12	158	408	300	4	رفح



Palestinian National Authority
Palestinian Central Bureau of Statistics
Population, Housing and Establishment Census 2007



Final Results
Buildings Report
Palestinian Territory

September, 2008

PAGE NUMBERS OF ENGLISH TEXT ARE PRINTED IN SQUARE BRACKETS.
TABLES ARE PRINTED IN THE ARABIC ORDER (FROM RIGHT TO LEFT).

**This document is prepared in accordance with the standard
procedures stated in the Code of Practice for Palestine Official
Statistics 2006.**

© September, 2008

All Rights Reserved.

Suggested Citation:

Palestinian Central Bureau of Statistics, 2008. *Population, Housing and Establishment
Census 2007, Final Results- Buildings Report - Palestinian Territory .* Ramallah - Palestine.

All correspondence should be directed to:
**Palestinian Central Bureau of Statistics
P.O.Box 1647 Ramallah, Palestine.**

Tel: (972/970) 2 242 6340
Fax: (972/970) 2 242 6343
E-mail: diwan@pcbs.gov.ps
website: <http://www.pcbs.gov.ps>

Acknowledgment

The Population, Housing and Establishment Census (PHC07) is the second census conducted by the Palestinian Central Bureau of Statistics (PCBS) since the Palestinian National Authority (PNA) was established in 1994. The PHC07 was conducted in a very critical and complicated political, administrative, financial and organizational environment. It could not have been accomplished without the generous support of a number of friendly countries, international and national institutions, and personalities.

The implementation of the PHC07 was co-financed by the PNA, United Nations Population Fund (UNFPA), the core funding group (CFG) of PCBS (Norway, Netherlands, and Switzerland), OPEC Fund for International Development (OFID), Australia, and the United Nations Children Fund (UNICEF).

PCBS would not have been able to implement the PHC07 as a national project in such complicated circumstances without the important contribution made by the PHC07 National Higher Committee, the committees in the governorates, publicity campaign committees, and many other official and popular supporting committees and bodies.

We would also like to highlight the outstanding efforts made by the Census National Director, Executive Director, and all census national team members (senior assistants of the national and executive director, census directors in the governorates and their assistants, coordinators of publicity campaign and their assistants, field supervisors, field observers, enumerators, administrators and other team members) to plan, manage, implement, supervise, monitor, and coordinate census activities.

PCBS extends its deep thanks to all of these personalities and institutions for their tremendous efforts exerted to bring the second Palestinian census into light.

Team Work

- **Report Preparation**
Nehaya Odeh
- **The scheduling**
Inaya ziedan
Nehaya Odeh
- **Dissemination Standard**
Hanan Janajreh
- **Graphic Design**
Ahmad Sawalmeh
- **Preliminary Review**
Mahmoud Jaradat
Abdallah Najjar
Mahmoud Al- Qayya
- **Final Review and Overall Supervision**
Luay Shabaneh, Ph.D. PCBS President/Census National Director

Preface

Population, housing and establishment censuses form one of the cornerstones in the establishment of a sound statistical system that could serve planning and development. It is a basic requirement for social and economic planning and monitoring. Most countries conduct censuses regularly every ten years to track the major socioeconomic changes in population characteristics. The Palestinian Central Bureau of Statistics (PCBS) conducted the second Population, Housing, and Establishment Census (PHC07) in order to bridge the gap between the requirements of civil society and the reality on the ground in the Palestinian Territory. In addition, the census represented a legal obligation and a development and statistical need. PCBS conducted the first Census in 1997. PHC07 was an essential step to update the comprehensive database created in 1997. A census is the only opportunity to produce small scale estimates for the sake of local government planning and monitoring.

PHC07 was composed of three main stages; delineation, numbering, and counting. Numbering and counting the buildings was the second stage of the PHC07. This stage was a key step in conducting the census and ensuring coverage of all targeted units, including houses, households, individuals and establishments. The census of buildings played a dual role; it was an organizational stage to prepare for counting households and population, and was a target by itself to identify construction patterns and the distribution of buildings and houses by selected background indicators such as date of construction, façade material, major use of building or house, especially considering that the buildings census includes public and private buildings.

In the Palestinian case, the buildings census has an additional feature due to multiple supervisory authorities over buildings and building licenses. Municipalities and local councils are in charge of licensing buildings in main localities with local councils, while UNRWA takes charge of building in the refugee camps, and the Ministry of Local Governments is responsible for issuing building licenses in certain areas as per the Oslo Accords. Therefore, the buildings census is the only opportunity to comprehensively review changes in the number of buildings and their distribution in the Palestinian Territory.

We are pleased to provide this report on the final results of the Buildings and Housing Units Census 2007. We hope it will provide the required data for planners, decision makers, researchers, and scholars and assist them in designing policies and taking decisions necessary for building the homeland.

September, 2008

**Luay Shabaneh, Ph.D.
President of the PCBS /
Census National Director**

Important Remarks

1. Buildings and Houses data are based on the results of the Population, Housing and Establishments Census 2007.
2. Given the geographical and political situation in the Jerusalem governorate, it has been divided into two parts (J1, and J2).

Definitions of Jerusalem J1&J2

For mere statistical purposes, the Jerusalem Governorate was divided into two parts. The first part (J1) includes that part of Jerusalem which was annexed forcibly by Israel following its occupation of the West Bank in 1967. This part includes the following localities: (Beit Hanina, Shu'fat Refugee Camp, Shu'fat, Al-Isawiya, Jerusalem "Al-Quds" (Sheikh Jarrah, Wadi Al-Joz, Bab Al-Sahira, As Suwwana, At-Tur, Ash-Shayyah, Ras Al-Amud), Silwan, Ath-Thuri, Jabal Al-Mukabbir, As-Sawahira Al-Gharbiya, Beit Safafa, Sharafat, Sur Bahir, and Um Tuba, Kufr A'qab).

The second part of Jerusalem (J2) includes Jerusalem governorate except that part of Jerusalem which was forcibly annexed by Israel following its occupation of the West Bank in 1967. This part includes the following localities: Rafat, Mikhmas, Qalandya Refugee Camp, the Bedouin Community - Jaba', Qalandya, Beit Duqqu, Jaba', Al-Judeira, Beit Anan, Al-Ram, Dahiat Al-Pareed, Al-Jib, Bir Nabala, Beit Ijza, Al - Qubeiba, Khirbet Um Al-Lahem, Biddu, An-Nabi Samu'eil, Hezma, Beit Hanina Al Tehta, Qatanna, Beit Surik, Beit Iksa, A'nata, The Bedouin Community - Al-Khan Al-Ahmar, Az Za'eem, Al-Sawahreh Al-Sharqiyeh, Ash-Sheikh Sa'd, The Bedouin Communities . Al-Eizariya, Abu Deis

3. Data published in this report represents the Palestinian Territories except that part which Israel annexed after the occupation of Palestinian territory in 1967.

Table of Contents

Subject	Page
Acknowledgment	
Preface	
List of Tables	
List of Figures	
Chapter One: Introduction	[19]
1.1 Introduction	[19]
1.2 Objectives of the Census	[19]
1.3 Report Structure	[19]
Chapter Two: Concepts and Definitions	[21]
2.1 Geographical, Administrative and Statistical Divisions	[21]
2.2 General Definitions	[21]
2.3 The Basic Definitions for the Building and Houses Characteristics	[21]
Chapter Three: Main Results	[27]
3.1 Geographic Distribution of Buildings	[27]
3.2 Geographic Distribution of Completed Buildings	[28]
3.3 Completed Buildings by Type of Building	[29]
3.4 Completed Buildings by Type of Ownership	[29]
3.5 Completed Buildings by Material of External Wall	[30]
3.6 Completed Buildings by Number of Stories	[31]
3.7 Completed Buildings by Utilization of Building	[31]
3.8 Completed Buildings by Establishment Year	[32]
3.9 Completed Buildings by No. of Houses in Building	[32]
3.10 Houses by Utilization of the House	[33]
3.11 Houses Closed, Vacant and Deserted by the Reason	[33]
Chapter Four: Methodology	[35]
4.1 The Census Questionnaire	[35]
4.2 Coverage	[35]
4.3 Enumeration Period	[35]
4.4 Enumeration Method	[35]

Subject	Page
4.5 Pilot Census	[35]
4.6 Fieldwork Operations	[36]
4.7 Data Processing	[36]
Chapter Five: Data Quality	[39]
5.1 Introduction	[39]
5.2 Control Procedures in the Preparation Stage	[39]
5.3 Control Procedures in the Implementation Stage	[40]
5.4 Control Procedures in the Data Editing and Processing Stage	[40]
5.5 Data Assessment	[41]
5.6 Technical Notes About the Data	[41]
Tables	47

List of Tables

Table	Page
Table 1: Number of Buildings by Governorate and Type of Building, 2007	49
Table 2: Number of Completed Buildings by Governorate and Type of Building, 2007	50
Table 3: Number of Completed Buildings by Governorate and Utilization of Building, 2007	51
Table 4: Number of Completed Buildings by Type of Ownership, Region and Type of Building, 2007	52
Table 5: Number of Completed Buildings by Material of External Walls, Region and Type of Building, 2007	54
Table 6: Number of Completed Buildings by Number of Stories in the Building, Region and Type of Building, 2007	56
Table 7: Number of Completed Buildings by Number of Houses in the Building, Region and Type of Building, 2007	58
Table 8: Number of Completed Buildings by Utilization of Building, Region and Type of Building, 2007	60
Table 9: Number of Completed Buildings by Year of Construction, Region and Type of Building, 2007	62
Table 10: Number of Completed Buildings by Governorate and Type of Ownership, 2007	64
Table 11: Number of Completed Buildings by Material of External Walls, Region and Type of Ownership, 2007	65
Table 12: Number of Completed Buildings by Number of Stories in the Building, Region and Type of Ownership, 2007	67
Table 13: Number of Completed Buildings by Utilization of Building, Region and Type of Ownership, 2007	69
Table 14: Number of Completed Buildings by Year of Construction, Region and Type of Ownership, 2007	71
Table 15: Number of Completed Buildings by Governorate and Material of External Walls, 2007	73
Table 16: Number of Completed Buildings by Number of Houses in the Building, Region and Material of External Walls, 2007	74
Table 17: Number of Completed Buildings by Utilization of Building, Region and Material of External Walls, 2007	76
Table 18: Number of Completed Buildings by Year of Construction, Region and Material of External Walls, 2007	78
Table 19: Number of Completed Buildings by Governorate and Year of Construction, 2007	80

Table	Page
Table 20: Number of Completed Buildings by Number of Houses in the Building, Region and Year of Construction, 2007	81
Table 21: Number of Completed Buildings by Utilization of Building, Region, and Year of Construction, 2007	83
Table 22: Number of Completed Buildings Used for Habitation or for Habitation and Work by Governorate and Type of Building, 2007	85
Table 23: Number of Completed Buildings Used for Habitation or for Habitation and Work by Type of Ownership, Region and Type of Building, 2007	86
Table 24: Number of Completed Buildings Used for Habitation or for Habitation and Work by Material of External Walls, Region and Type of Building, 2007	88
Table 25: Number of Completed Buildings Used for Habitation or for Habitation and Work by Number of Stories in the Building, Region and Type of Building, 2007	90
Table 26: Number of Completed Buildings Used for Habitation or for Habitation and Work by Number of Houses in the Building, Region and Type of Building, 2007	92
Table 27: Number of Completed Buildings Used for Habitation or for Habitation and Work by Year of Construction, Region and Type of Building, 2007	94
Table 28: Number of Completed Buildings Used for Habitation or for Habitation and Work by Governorate and Type of Ownership, 2007	96
Table 29: Number of Completed Buildings Used for Habitation or for Habitation and Work by Material of External Walls, Region and Type of Ownership, 2007	97
Table 30: Number of Completed Buildings Used for Habitation or for Habitation and Work by Number of Stories in the Building, Region and Type of Ownership, 2007	99
Table 31: Number of Completed Buildings Used for Habitation or for Habitation and Work by Governorate and Material of External Walls, 2007	101
Table 32: Number of Completed Buildings Used for Habitation or for Habitation and Work by Number of Houses in the Building, Region and Material of External Walls, 2007	102
Table 33: Number of Completed Buildings Used for Habitation or for Habitation and Work by Year of Construction, Region and Material of External Walls, 2007	104

Table	Page
Table 34: Number of Completed Buildings Used for Habitation or for Habitation and Work by Governorate and Year of Construction, 2007	106
Table 35: Number of Completed Buildings Used for Habitation or for Habitation and Work by Number of Houses in the Building, Region and Year of Construction, 2007	107
Table 36: Number of Houses by Governorate and Utilization, 2007	109
Table 37: Number of Closed, Vacant and Deserted Houses by Governorate and the Reason, 2007	110

List of Figures

Figure	Page
Figure 1: Number of Buildings and Houses in the Palestinian Territory by Year 1997, 2007 (in Thousands)	27
Figure 2: Number of Buildings in the Palestinian Territory by Governorate, 2007 (in Thousands)	28
Figure 3: Number of Completed Buildings in the Palestinian Territory by Governorate, 2007 (in Thousands)	28
Figure 4: Percentage Distribution of Completed Buildings in the Palestinian Territory by Type of Building, 2007	29
Figure 5: Percentage Distribution of Completed Buildings in the Palestinian Territory by Type of Ownership, 2007	30
Figure 6: Number of Completed Buildings in the Palestinian Territory by the Material of External Walls, 2007 (in Thousands)	30
Figure 7: Number of Completed Buildings in the Palestinian Territory by Number of Stories, 2007 (in Thousands)	31
Figure 8: Percentage Distribution of Completed Buildings in the Palestinian Territory by Utilization of Building, 2007	31
Figure 9: Number of Completed Buildings in the Palestinian Territory by Establishment Year, 2007 (in Thousands)	32
Figure 10: Number of Completed Buildings in the Palestinian Territory by Total of Houses in the Building, 2007 (in Thousands)	32
Figure 11: Percentage Distribution of Houses in the Palestinian Territory by Utilization of House, 2007	33

Chapter One

Introduction

1.1 Introduction

PCBS decided to conduct the Buildings Census as part of the Population, Housing, and Establishment Census 2007 due to the importance of comprehensive and up-to-date data on the status of buildings and houses in the Palestinian Territory in terms of number, geographic distribution, and types of buildings. Moreover, the Buildings Census aimed to identify the characteristics of the buildings with respect to ownership, material of external walls, number of stories, current use, number of houses, and the reasons why such houses are considered closed, vacant, or deserted.. This Buildings Census is the second to be conducted by PCBS; the first Buildings Census was conducted in 1997 as part of the Population, Housing, and Establishment Census 1997.

1.2 Objectives of the Census

The buildings census is designed primarily to account for all buildings and houses in the Palestinian Territory in 2007, with a view to preparing a general framework for more updated buildings and houses according to the latest international recommendations.

Specific objectives of the census

1. Determine the number of buildings by type, ownership, the material of external walls, number of stories, use, year of construction and number of houses.
2. Determine the number of buildings by the governorate, locality type and region.
3. Determine the number of houses according to their use.
4. Determine the number of houses as the reason for closed, vacant and deserted.

1.3 Report Structure

This report consists of five chapters. The first chapter presents the introduction, the census objectives and the report structure. The second chapter describes the most important concepts and definitions used in the census, and the third chapter briefly describes the most important main results of the buildings and houses census. The fourth chapter presents the methodology used in the planning and implementation of the census. The last chapter includes an assessment of data quality and technical notes.

Chapter Two

Concepts and Definitions

2.1 Geographical, Administrative and Statistical Divisions

According to current administrative divisions, the Palestinian Territory is divided into two geographic regions: the Remaining West Bank and Gaza Strip.

1. **The Remaining West Bank** is divided into 11 Governorates (Jenin, Tubas, Tulkarm, Nablus, Qalqiliya, Salfit, Ramallah & Al-Bireh, Jericho & AlAghwar, Jerusalem, Bethlehem, and Hebron) .
2. **Gaza Strip** is divided into 5 Governorates (North Gaza, Gaza, Deir Al-Balah, Khan Yunis, Rafah).

Locality:

A permanently inhabited place, which has an independent municipal administration or a permanently inhabited, separated place not included within the formal boundaries of another locality.

Enumeration Area:

A group of houses (about 150 housing units) with clear boundaries on the ground, it may constitute one locality or part of a locality.

2.2 General Definitions

Buildings Census:

This is the overall process for the collection, classification, processing, analysis, evaluation and dissemination of statistical data and provides for the preparation and distribution of the buildings by various characteristics of the buildings in the reference period and within certain specific geographic area.

Building:

A building is defined as any fixed construction that is temporarily or permanently erected on the surface of the earth or water. A building is surrounded by four walls or with at least one completed ceiling at the time of the visit, regardless of the construction material and the purpose of construction and utilization at the time of the Census. The building might be utilized for habitation, for work, for both, vacant, closed, deserted, under preparation or under construction at the time of the Census.

House:

A building or part of a building constructed for one household only, with one or more independent entrance leading to the public road without passing through another house.

2.3 The Basic Definitions for the Building and Houses Characteristics

Building Type:

It refers to the engineering or the architectural shape of the building, regardless of its current use. A building may be constructed for habitation purposes (e.g., villa, houses, homes) or for work purposes (e.g., mosques, schools, hospitals, factories, hotels ... etc.). Its exterior shape classifies the building as follows:

1. **Villa:** A separately established building that is usually constructed from clean stone. It is constructed for the living of one household and consists of a 2-suite floor or 2 floors or more connected through internal stairs. One of the suites is constructed as bedrooms whereas the second suite is constructed for reception and involves the kitchen and other related services. In general, a villa is surrounded by a garden, regardless of the area of this garden, and a wall surrounding its borders. A parking area (garage) is always associated with the villa along with clay tile roofing on its upper surface. Another building or buildings might be found inside the boundaries of the villa, and is considered to belong to it.
2. **House:** A building usually established for the residence of one household and comprised of one floor. Nevertheless, it may consist of two floors, which together represent one apartment only. The house is the typical form of residential buildings prevailing in Palestine.
3. **Building:** A building comprised of two or more floors, including the ground floor that usually involves stores, groceries, garages or apartments. Every floor consists of more than one apartment usually constructed for housing purposes.
4. **Tent:** It is either made of textile, wool, or hair. It is typically used in the Bedouin localities, but it does not undergo listing if it is not occupied.
5. **Marginal:** It is a separate building, comprised usually of one or more rooms. The main construction material of the ceiling and the external walls is made of zinc, tinsplate, etc.
6. **Establishment:** It is a building usually constructed for non-residential purposes, e.g., mosques, schools, hospitals, factories, hotels, or a number of stores or multi-storey buildings originally intended for the entire work only, such as office buildings or commercial markets .
7. **Under Preparation:** A building with fully completed external façade, i.e., the entire floors are built, but internal finishing is still underway, including plastering, tiling, and installing electric and water networks. The building in this case would not be ready for use.
8. **Under Construction:** It refers to buildings being built, provided that four walls or one ceiling are completed. One should note that the building partially used for residential or non-residential purposes or both while the parts are being built is not classified as “under construction,” but rather by type of use. Likewise, it should be noted that the current use of the building comprising completed houses (closed or vacant) along with other houses (under construction) is determined based on the type of use.
9. **Other:** Any building whose architecture does not allow classifying it under one of the aforementioned types. Examples of this type include cottages, caves, grottos, and booths occupied by a tenant during the census.

Buildings by Type are Divided Into:

1. **Completed Buildings:** Partially or completely constructed buildings regardless of whether they are used or not. It represents all types of buildings other than those being constructed (under preparation and under construction). Data were collected on this type during the Population, Housing and Establishment Census of 2007.
2. **Uncompleted Buildings:** It refers to buildings Under Preparation and buildings Under Construction only. No data were collected on this type during the Census.

Ownership:

It refers to the sector or party to which the building belongs, to and not to the party operating the building. Ownership could be one of the following:

1. **Private:** This means that the building is owned by an individual, group of persons, or legal personality such as institutions or a private sector company or establishments regardless of whether this sector is national or international.
2. **Governmental:** This means that the building is owned by the Palestinian National Authority (excluding Waqf properties, e.g., mosques, buildings dedicated to charitable work, etc.), taking into account that the government buildings rented from individuals are considered private. This category does not include buildings belonging to foreign governmental entities.
3. **Local Authority:** It refers to a building owned by the municipality or village council.
4. **Charitable Societies:** (Non- profit organizations) This term refers to the building owned by non- profit organizations, (such as sports, clubs, etc.).
5. **Waqf** It refers to the buildings dedicated to charitable work, e.g., mosques, etc.
6. **United Nations Relief and Works Agency (UNRWA):** This term refers to the building owned by the UNRWA including schools and hospitals belonging to UNRWA not rented from other parties.
7. **Other:** This refers to buildings to which none of the aforementioned definitions apply or to cases in which a building is possessed by more than one of those aforementioned entities, e.g. possessed by a foreign or international entity other than the UNRWA.

Materials of External Walls:

The main material used in the construction of external sides of walls could be one of the following elements:

1– Cleaned Stone, 2– Stone and Concrete, 3– Concrete, 4– Cement Blocks, 5– Adobe Clay, 6– Old Stone, 7– Other.

Old stones are used in the construction of old buildings in ancient parts of urban and rural areas. Construction materials could be comprised of more than one element. Nevertheless and for the purposes of the Census, “the construction material” refers to the main material used in the construction of external walls. Item no. (Others) could refer to wood, straw, fabric, hair, zinc, tin, etc.

Number of Stories in the Building:

It refers to the number of stories or floors of the building, taking into account that the ground story is deemed one of the stories if its height is 1.5 meters or more. Likewise, the terrace is considered a story if its area is not less than 50% of the total area of the roof. The different stories could be connected through inner stairs (such as those available in villas) or outer stairs (outside the houses) or lifts.

Utilization of the Building:

It refers to the way the building is currently used, regardless of the purpose of its construction. The utilization could be one of the following:

1. **Habitation Only:** It means that the building was completely used for residential purposes only, i.e., normal buildings.
2. **Habitation and Work:** It means that some of the houses in the building are used for habitation purposes whereas other units are used for work
3. **Work Only:** It means that the building was used for work only, i.e. not occupied by any household.

4. **Closed:** It means that one household or more occupied the building but it was closed during the listing period. This applies as well to buildings used for work purposes but found closed during the listing period.
5. **Vacant:** It means that the building is not being utilized. Normally, such a building is for rent or for sale.
6. **Deserted:** A building that has not been used for a long period of time due to being unsuitable and requires necessary repairs and maintenance to be suitable for living. Deserted also includes buildings that cannot be used by owners as a result of Israeli measures.

Year of Construction:

It refers to the year in which the foundations were laid, i.e. the construction of the oldest part of the building.

Number of Houses in the Building:

It represents the number of houses in the building as stipulated in the previous definition.

Utilization of the House:

This item was used for all houses in the buildings comprising houses, regardless of whether these units were used for habitation purposes, or for work purposes, or habitation and for work purposes, vacant, closed or deserted. Utilization could be classified as follows:

1. **Habitation Only:** It means that the housing unit is used for residential purposes only.
2. **Habitation and Work:** It means that the houses in the building are used for both habitation and for work purposes. It should be noted that the place constructed for work purposes only (grocery, factory, or clinic, parts of which are used for residential purposes) is considered habitation and work at the same time.
3. **Work Only:** It means that the housing unit was completely used for work only, i.e. law office, clinic, etc.
4. **Closed:** It means that the housing unit was occupied by one household or more but it was closed during the listing period due to the absence of the household living therein.
5. **Vacant:** It means the construction of the housing unit is complete but it is not used for habitation or for work purposes although it is suitable for such purposes. Normally, such a housing unit is for rent or for sale.
6. **Deserted:** A housing unit that has not been used for a long time due to being unfit and requires basic repairs and maintenance in order to be suitable for living. Also, the housing units whose owners cannot use them due to Israeli measures. Note, demolished and unsecured housing units are not considered housing units.

The reason for Closed, Vacant and Deserted:

The main reasons behind a Closed, Vacant, or Deserted housing unit include:

1. **Deportation and Israeli measurements:** A housing unit that is closed or vacant or deserted as a result of eviction or expulsion of its inhabitants by Israeli authorities.
2. **The Household Exists outside the country:** A housing unit closed or vacant or deserted because its inhabitants live outside the country on temporary or permanent basis.
3. **The Household Exists elsewhere in the country:** A housing unit closed or vacant or deserted because its inhabitants live inside the country on temporary or permanent basis.
4. **For rent:** A housing unit that is up for rent.
5. **For sale:** A housing unit that is up for sale.

6. **Other:** Reasons not included above, which render a housing unit closed, vacant, or abandoned temporarily or permanently (for instance: When an individual or household own more than one housing unit as an investment for a household member or for demolishing though such household is fit for living).

Definitions of Jerusalem J1&J2

For mere statistical purposes, the Jerusalem Governorate was divided into two parts:

(J1) Includes that part of Jerusalem which was annexed forcefully by Israel following its occupation of the Remaining West Bank in 1967. This part includes the following localities: (Beit Hanina, Shu'fat Refugee Camp, Shu'fat, Al' Isawiya, Jerusalem "Al-Quds"(Sheikh Jarrah, Wadi Al-Joz, Bab Al-Sahira, As Suwwana, At-Tur, Ash-Shayyah, Ras Al-Amud), Silwan, Ath-Thuri, Jabal Al-Mukabbir, As-Sawahira Al-Gharbiya, Beit Safafa, Sharafat, Sur Baher, and Um Tuba, Kufr A'qab).

(J2) Includes the Remaining parts of the governorate, namely: Rafat, Mikhmas, Qalandya Refugee Camp, the Bedouin Community-Jaba', Qalandya, Beit Duqqu, Jaba', Al-Judeira, Beit Anan, Al-Ram, Dahiat Al-Bareed, Al-Jib, Bir Nabala, Beit Ijza, Al-Qubeiba, Khirbet Um Al-Lahem, Biddu, An-Nabi Samu'eil, Hizma, Beit Hanina Al-Tehta, Qatanna, Beit Surik, Beit Iksa, A'nata, The Bedouin Community-Al-Khan Al-Ahmar, Az Za'eem, Al-Sawahreh Al-Sharqiyeh, Ash-Sheikh Sa'd, The Bedouin Communities, Al-Eizariya, Abu Dis.

Remaining West Bank

Includes the Remaining West Bank except that part of Jerusalem which was forcefully annexed by Israel following its occupation of the Remaining West Bank in 1967.

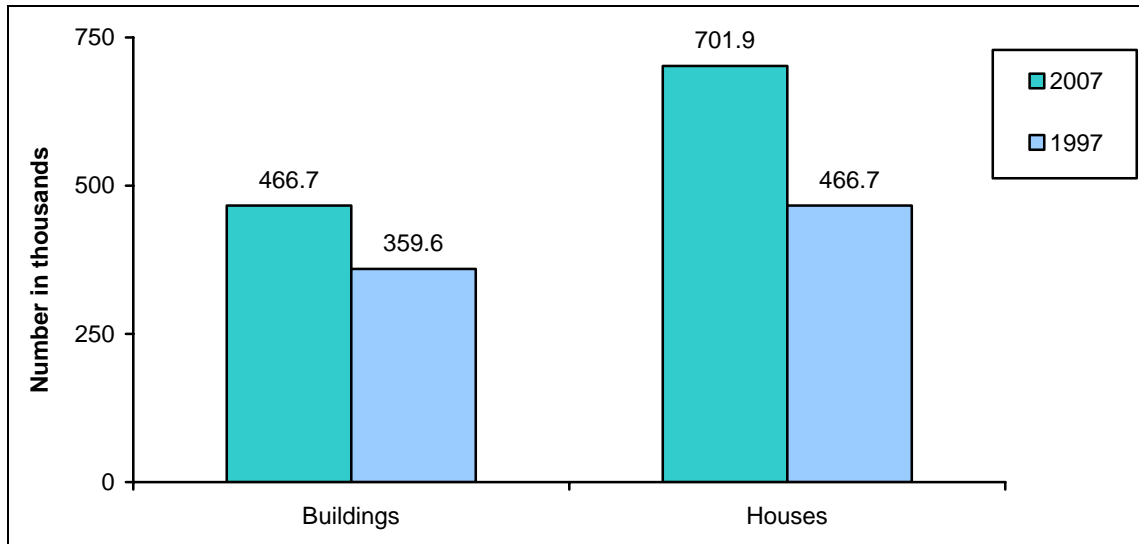
Chapter Three

Main Results

This Chapter presents the main findings of the Buildings and Houses Census of the Palestinian Territory (excluding J1). Fieldwork took place between October 20 and November 15, 2007. Final results show that the number of buildings in the Remaining West Bank and Gaza Strip (RWBGS) is 466,707, of which 319,270 are in the Remaining West Bank (RWB) and 147,437 in Gaza Strip. Comparing these results with PHC97, we find that the number of buildings in the RWBGS witnessed an increment of 29.8% since 1997.

The Census results, on the other hand, show that the number of houses in the RWBGS totals 701,937 of which 456,314 are in the Remaining West Bank and 245,623 are in Gaza Strip. Houses recorded an increment of 50.4% since 1997 census.

Figure 1: Number of Buildings and Houses in the Palestinian Territory by Year 1997, 2007 (in Thousands)

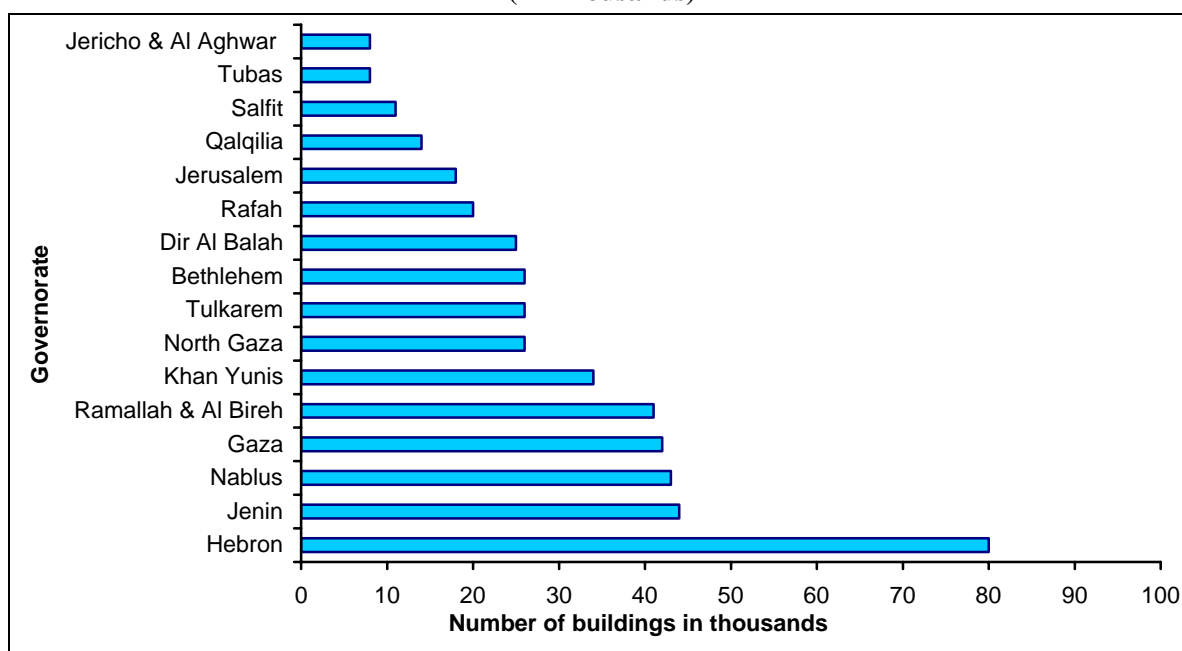


3.1 Geographic Distribution of Buildings

The distribution of buildings by governorate shows that most Remaining West Bank buildings are in Hebron governorate, which has 80,448 buildings, followed by Jenin governorate at 44,350. Jericho & Al Aghwar governorate, on the other hand, comes last in the number of buildings since it has only 8,040 buildings.

Gaza governorate in Gaza Strip has the largest number of buildings (41,527 buildings) followed by Khan Yunis governorate at 34,267. Rafah governorate has the smallest number of buildings in Gaza Strip at 20,347 buildings.

**Figure 2: Number of Buildings in the Palestinian Territory by Governorate, 2007
(in Thousands)**

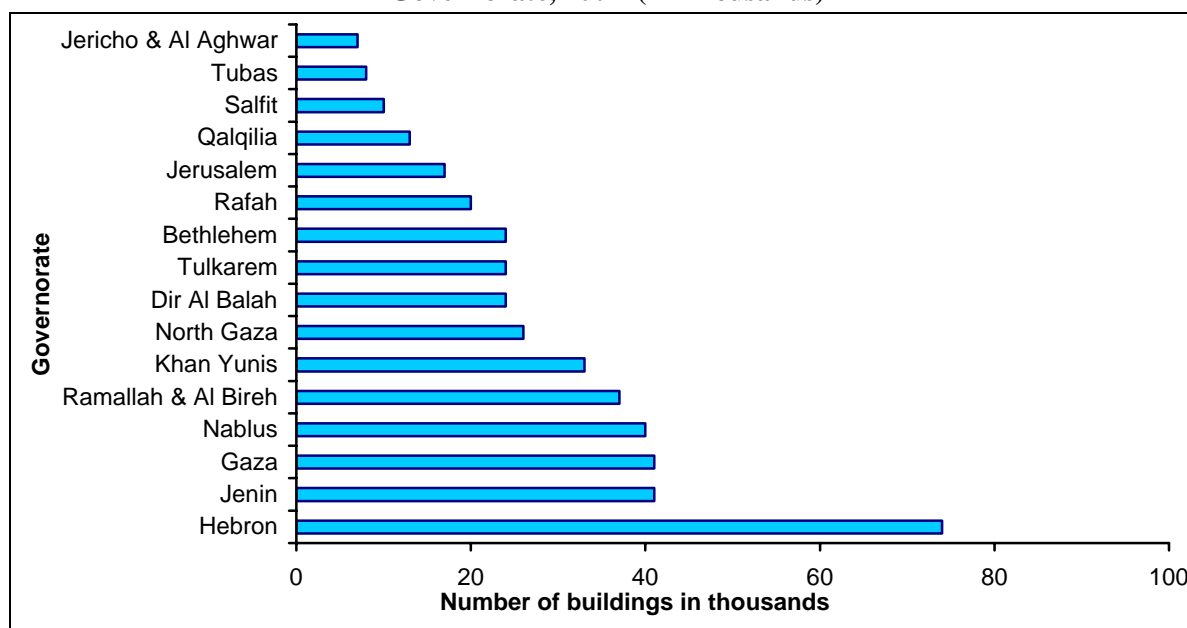


3.2 Geographic Distribution of Completed Buildings

The number of completed buildings in the Palestinian Territory (excluding J1) totals 438,708 buildings, of which 67.4% are in the Remaining West Bank and 32.6% are in the Gaza Strip.

The distribution of completed buildings by governorate shows that most completed buildings in the Remaining West Bank are located in Hebron governorate, which has 73,825 buildings followed by Jenin governorate in the second place at 41,138. Jericho & Al Aghwar governorate is last again since it has only 7,359 completed buildings.

Figure 3: Number of Completed Buildings in the Palestinian Territory by Governorate, 2007 (in Thousands)

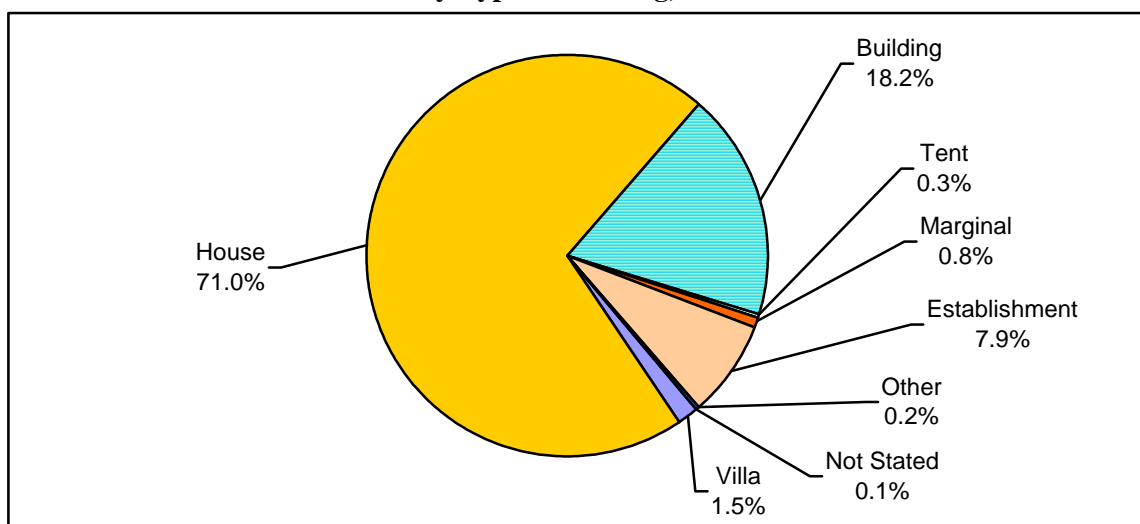


Results show that Gaza governorate has the largest number of completed buildings at 40,725 followed by Khan Yunis governorate at 32,830 completed buildings and Rafah is last with 19,658 completed buildings.

3.3 Completed Buildings by Type of Building

Results show that 311,304 of the completed buildings in the Palestinian Territory (excluding J1) are classified as houses, which represent the traditional Palestinian building. Such buildings constitute 71.0% of the total number of completed buildings. The number of buildings classified as buildings is 80,417 or 18.2% of the total number of completed buildings. The number of completed buildings that are classified as establishments is 34,499 or 7.9%, whereas the number of the completed buildings that are classified as villas is 6,792 or 1.5% compared to those are buildings classified as marginal whose number is 3,338 or 0.8%, and those classified as tents, which stand at 1,452 or 0.3% of the total number of completed buildings. Moreover, the number of completed buildings that are classified as others or not stated is 944 or 0.3% of the total number of completed buildings in the Palestinian Territory (excluding Jerusalem J1).

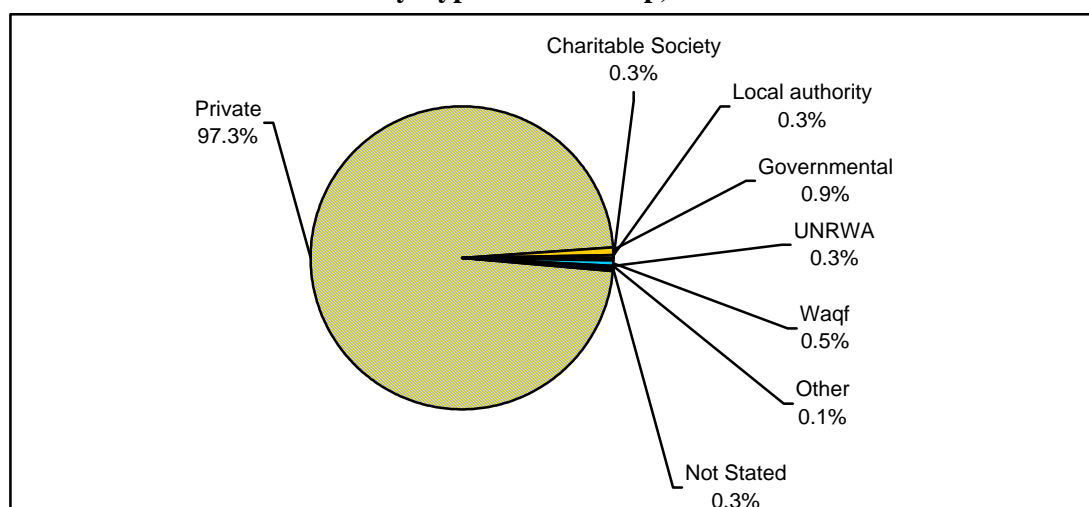
Figure 4: Percentage Distribution of Completed Buildings in the Palestinian Territory by Type of Building, 2007



3.4 Completed buildings by Type of Ownership

Census results show that most of the completed buildings in the Palestinian Territory (excluding Jerusalem J1) are owned by the private sector. The number of such buildings totals 427,260 and constitute 97.4% of the total number of completed buildings. On the other hand, the number of completed government buildings is 3,842 or 0.9% and the number of completed Waqf buildings is 2,070 or 0.5%. The remaining 1.3% are distributed as follows: 1,261 buildings or 0.3% for local authority; 1,308 buildings or 0.3% for charitable society; 1,116 buildings or 0.3% owned by the UNRWA, and 1,851 buildings or 0.4% classified as other or not stated.

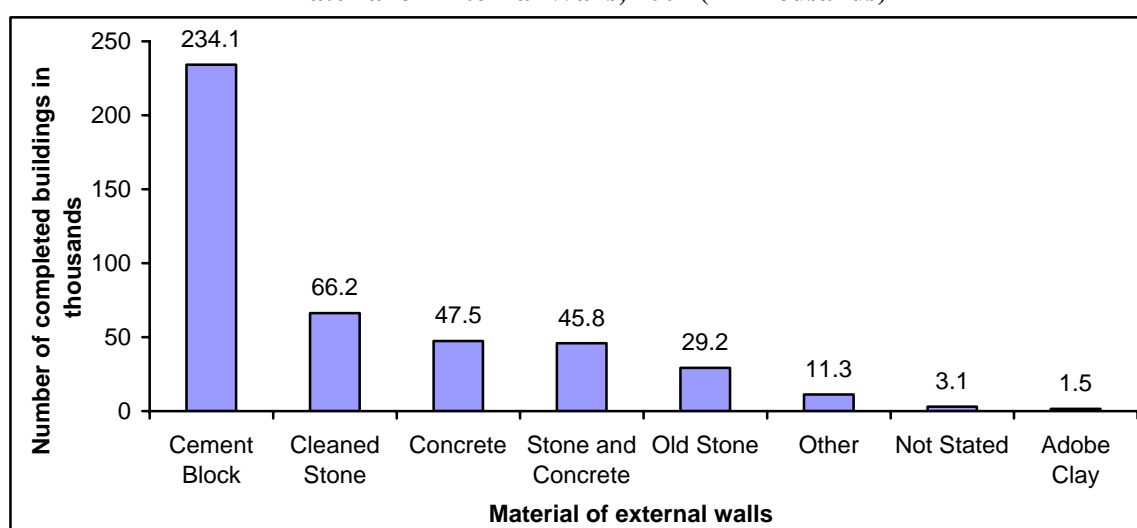
Figure 5: Percentage Distribution of Completed Buildings in the Palestinian Territory by Type of Ownership, 2007



3.5 Completed Buildings by Material of External Walls

Results show that cement blocks are mostly used in constructing external walls in most completed buildings (53.4%) in the Palestinian Territory (excluding Jerusalem J1). Cleaned stone is used in constructing the external walls of 15.1% of the completed buildings, concrete is used in constructing the external walls of 10.8% of the completed buildings, stone and concrete are used in constructing the external walls of 10.4%, and old stone is used in constructing the external walls of 6.7% of the completed buildings. Additionally, adobe clay is used in constructing the external walls of 3.6% of the total number of the completed buildings. Finally 3.6% of the total of completed buildings used construction material for external walls of adobe clay and other material added to construction material or did not state the material.

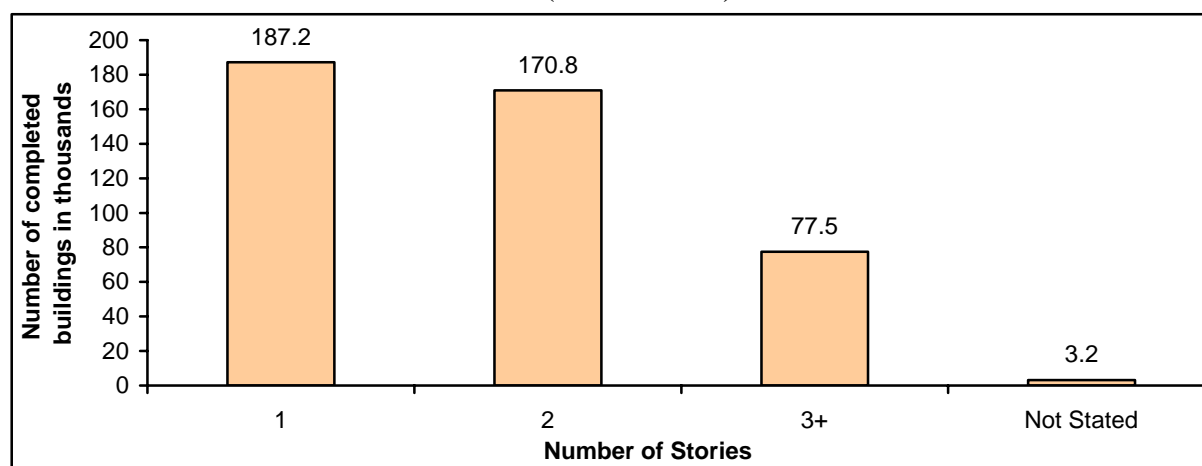
Figure 6: Number of Completed Buildings in the Palestinian Territory by the Material of External Walls, 2007 (in Thousands)



3.6 Completed Buildings by No. of Stories

According to the results of the Census, 93.6% of the completed buildings in the Palestinian Territory (excluding Jerusalem J1) have less than four stories and most completed buildings (187,196 or 42.7% of the total number of completed buildings) have one storey. The rest are two-story buildings (170,815 or 38.9%), three or more stories (77,483 or 17.7%), and buildings with no stated number of stories (3,214 or 0.7%) of the total number of completed buildings.

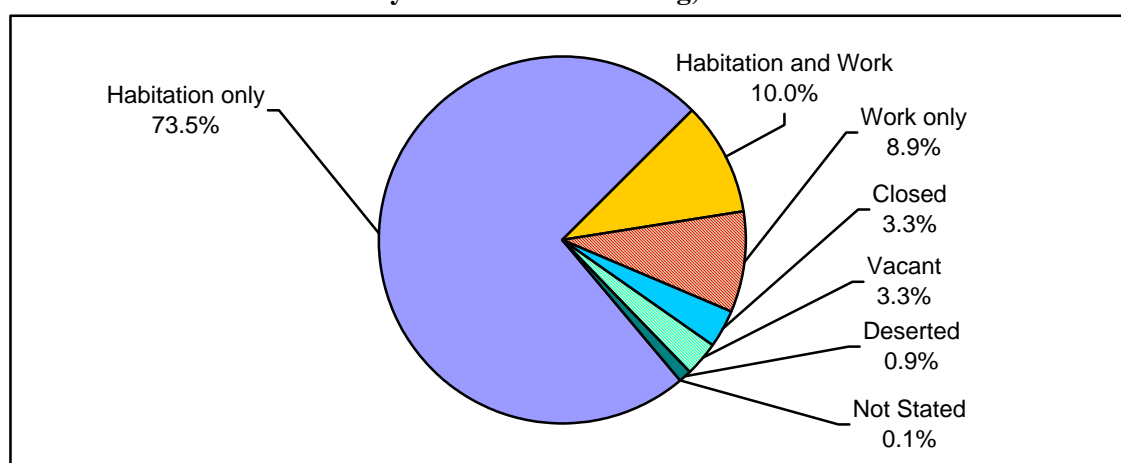
Figure 7: Number of Completed Buildings in the Palestinian Territory by Number of Stories, 2007 (in Thousands)



3.7 Completed Buildings by Utilization of Building

Results show that 73.5% of the completed buildings are used only for habitation purposes. The rate of completed buildings used for habitation and work purposes is 10.0% and 8.9% of the completed buildings are used for non-habitation purposes (Work only). The rest are either closed (3.3%), vacant (3.3%), deserted (0.9%), or not stated (0.1%).

Figure 8: Percentage Distribution of Completed Buildings in the Palestinian Territory by Utilization of Building, 2007

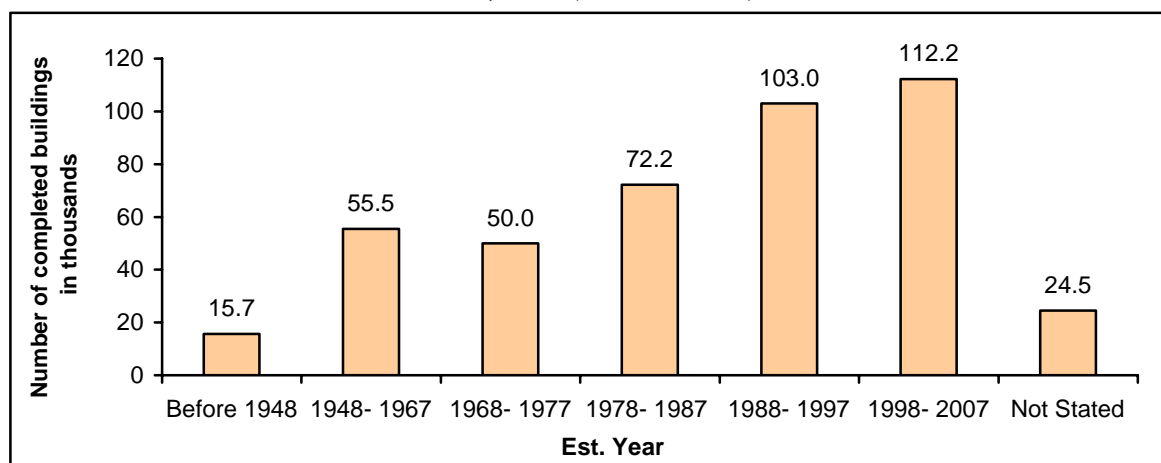


The comparison of the above results with the results of the 1997 census show the following results: the completed buildings that were used for habitation purposes reached 74.5%. The completed buildings that were used for habitation and work purposes reached approximately 8.8%, completed buildings that were used for non-habitation purposes (work only) totaled 8.2%, and the remaining buildings were closed (4.3%) or vacant (4.2%).

3.8 Completed Buildings by Establishment Year

Census results show that 3.6% of the completed buildings (villa, house, building and establishment) were built before 1948; approximately 12.8% of the completed buildings were built between 1948 and 1967; 11.6% of the completed buildings were built between 1968 and 1977; 16.7% of the completed buildings were built between 1978 and 1987; and 23.8% of the completed buildings were built between 1988 and 1997. Moreover, 25.9% of the completed buildings were built between 1998 and 2007 and 5.6% did not state the year of construction.

Figure 9: Number of Completed Buildings* in the Palestinian Territory by Establishment Year, 2007 (in Thousands)

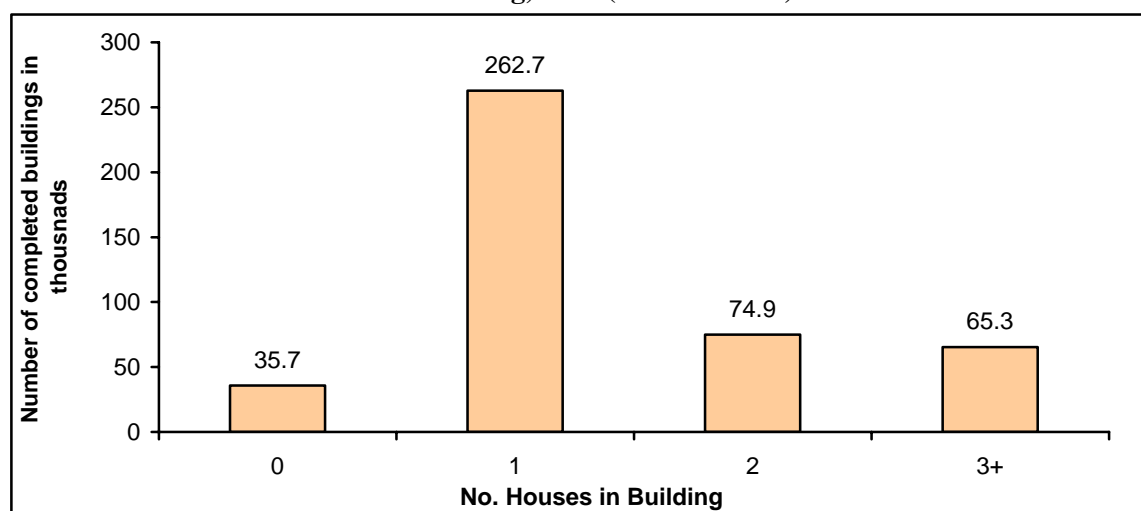


* Dose not include tent, marginal and other buildings.

3.9 Completed Buildings by No. of Houses in Building

According to results, most or 59.9% of the completed buildings constitute single houses, 17.1% are two houses, 8.1% have no houses, and 14.9% have more than three houses.

Figure 10: Number of Completed Buildings in the Palestinian Territory by Total of Houses in the Building, 2007 (in Thousands)

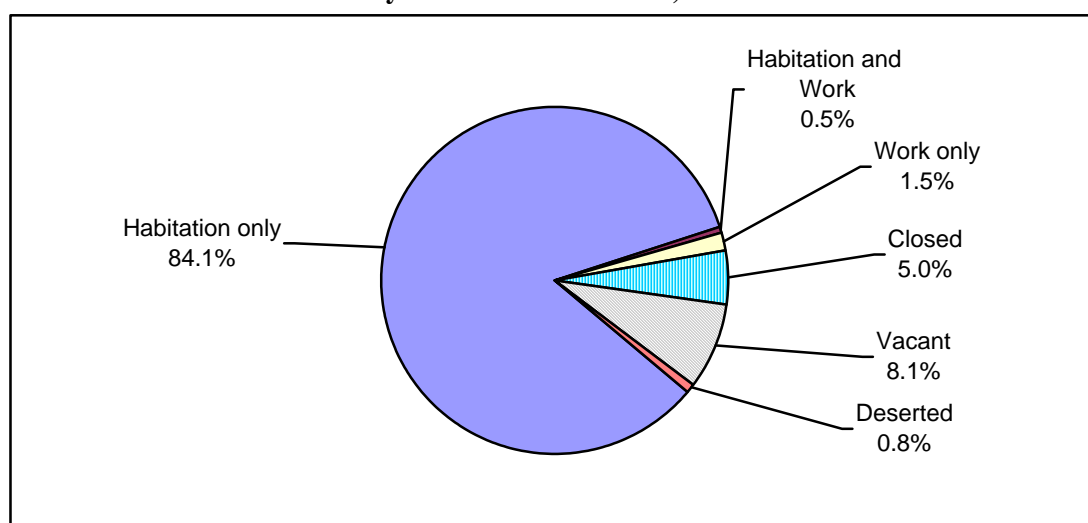


3.10 Houses by Utilization of the House

The number of housing units in the Palestinian Territory (excluding Jerusalem J1) is 701,937 of which 84.0% are used for habitation purposes only, 8.1% are vacant houses, and 5.0% are closed houses. The number of houses used for economic purposes only is 1.5%, and 0.8% are deserted houses. Moreover, 0.5% of the total number of houses is used for habitation and work purposes.

According to the results of the 1997 Census, 85.2% of the houses were used for habitation purposes only, 7.5% were vacant houses, 5.1% were closed houses, 1.3% were used for non-habitation purposes (work only), 0.8% were used for habitation and work purposes .

**Figure 11: Percentage Distribution of Houses in the Palestinian Territory
By Utilization of House, 2007**



3.11 Houses Closed, Vacant and Deserted by the Reason

Findings show that the number of closed, vacant and deserted houses is 98,034 houses which represents 14.0% from the total of the houses, from which 2,398 (2.4%) of the houses are in this category due to deportation and Israeli measures, 15,958 (16.3%) are closed, vacant, or deserted because the household exists outside the country, 20,532 (21.0%) are closed, vacant, or deserted because the household exists elsewhere in the country, 14,735 (15.0%) are closed, vacant, or deserted because they are for rent, 1,949 (2.0%) are closed, vacant, or deserted because they are for sale, and 42,462 (43.3%) are closed, vacant, or deserted because of other reasons.

Chapter Four

Methodology

4.1 The Census Questionnaire

The census questionnaire for the buildings is divided into four parts:

Part one: includes identification data, such as: governorate, locality name, locality code, booklet no. in locality, total booklets in locality, no. of completed pages in booklet, enumeration area.

Part two: includes data for all buildings, such as:

1. Building Serial No. in the page
2. Building No. in Enumeration Area
3. Name of the Owner of the Building or Building Name and Address
4. Building Municipality No.
5. Type of Building
6. Type of Ownership
7. Material of External Walls
8. No. of Stories
9. Current Use of Building
10. Establishments Year
11. Total No. Houses in Building

Part three: includes data for all Houses, such as:

1. No. of Houses in the Building
2. Current Use of Houses
3. The reason for Closed, Vacant and Deserted Houses

Part four: includes data for all Houses used for habitation or work and habitation, such as:

1. Name of the Head of Household
2. No. of Household Members

4.2 Coverage

The census 2007 covers all the buildings and houses in the Palestinian Territory (excluding those parts of Jerusalem which were annexed by Israel in 1967), whether those buildings and houses were used only for habitation or habitation and work or work only or closed or vacant or deserted.

4.3 Enumeration Period

It refers to the period of data collection of the buildings and houses (20/10/2007 - 15/11/2007).

4.4 Enumeration Method

The enumeration method was based on direct interviewing of respondents in completing the questionnaires.

4.5 Pilot Census

The aim of the pilot census was to test all activities related to the main census, the questionnaire, training, field work, and data processing.

The pilot census sample was selected as a stratified random sample, consisting of 45 enumeration areas in five governorates (Ramallah and Al Bireh, Nablus, Hebron, Gaza and Khan Younis), and nine enumeration areas in each governorate. The counting was conducted

by one supervisor and three observers; the work was on two strata in a sample of the pilot study as follows:

1. Governorate: in Ramallah and Al Bireh, Nablus, Hebron, Gaza, Khan Yunis.
2. Type of locality: this represented in (Urban, Rural, Camps), where there were four urban enumeration areas for each governorate, and three rural enumeration areas for each governorate, and two camps enumeration areas for each governorate.

The fieldwork operations were conducted between 27/11/2006 - 07/12/2006. At the end of the work an assessment of the pilot census and results was prepared for the evaluation report. The recommendations contained in the evaluation report were taken into consideration in order to make the necessary adjustments to the census questionnaire, the training manual and scheduling of training and structural team fieldwork, checking and control of the office and automation rules, and other matters.

4.6 Fieldwork Operations

4.6.1 Training

Observers were trained in different offices in all the governorates in the Palestinian Territory by the managers and their assistants and supervisors, and had organized field visits to various training rooms in order to ensure that training was conducted according to the instructions.

4.6.2 Fieldwork

Fieldwork was implemented at this stage in different operations by the supervisors and observers who were trained well in order to ensure the accuracy of the work.

These operations are:

1. Enumeration areas were identified on the ground by the supervisors; special marking materials were used at all external borders of each enumeration area.
2. The buildings and houses were numbered on the ground by the observer, by putting a census count No. for each building and every house, and the data of buildings, houses and households was collected in the booklets.

4.6.3 Field Visits

Field visits were arranged by trained personnel in order to monitor the field operations and to discover any deviations that occurred, in addition to identifying the extent of implications of instructions.

4.7 Data Processing

4.7.1 Editing before Data Entry

At this stage all booklets were edited in the office using the instructions previously prepared for checking to ensure consistent data.

4.7.2 Data Entry Program

The data entry program was prepared and designed according to the census questionnaire. The program was prepared by using the Oracle database.

4.7.3 Data Entry

After the completion of the design and the testing of the data entry program and training of data keyers, work began on data entry.

4.7.4 Checking and Cleaning Data after Data Entry

After the completion of the data entry process, work began on checking and cleaning data as follows:

1. Auditing skips and values allowed.
2. Checking the consistency between different census questionnaire questions based on logical relationships.
3. Examinations on the basis of relations between certain questions.

4.7.5 Final Results

After the completion of data processing in all stages, tables are extracted from the final version of the data.

Chapter Five

Data Quality

5.1 Introduction

Chapter Five deals with and assesses the quality of the data of the Buildings and Housing Units Census of 2007. This process is carried out through dealing with the procedures that guarantee data accuracy and reduce possible statistical and non-statistical errors.

Statistical errors are errors that may occur to a sample during carrying out a survey; however, they do not occur in censuses. They are easily measured; their rate can be easily estimated since they result from sampling errors. Non-statistical errors; on the other hand, are errors that may occur at any stage of carrying out a survey or a census. Therefore, a quality control system was set up to control the quality and type of data during implementing the Census in order to obtain the highest possible level of accuracy in the many stages of planning and implementing the Census.

The basic objective of the quality control system is to reduce errors to a minimum and to detect them when they occur so as to take the appropriate measure to correct them. Failure to use such a system would result in the occurrence of many significant errors in the census data, which in turn would render the data unusable.

A strict procedure were set up to control data quality in all Census stages, including the preparation stage, data processing, and dissemination in order to achieve the required efficiency and accuracy. The control over data quality in the planning stage is highly significant since next stages would be based on it. Therefore, each stage had the sufficient time and measures that guaranteed high census data quality.

5.2 Control Procedures in the Preparation Stage

The preparation stage included setting up clear definitions and instructions in line with international recommendations, data users' needs, and the designing of the questionnaires that allows easy processing. Additionally, the instructions, templates, and procedures were arranged to ensure receiving and storing records and questionnaires and entry of their data in the computers, and to ensure preparation of work quality follow-up templates, work progress, and an in advance designing and selection of entry programs. A plan was also set up to update localities manual, enumeration areas, and preparation of detailed maps for each enumeration area so as to reach every building, establishment, housing unit, household, and individual.

The pilot census, which was carried out a year before the Buildings and Housing Units Census of 2007, examined the all of the questionnaires, methods, procedures, forms, and field and office review processes. It also examined the printing of questionnaires, manuals, and forms as well as selecting entry programs, error-detection programs, statements review, tabulation, and advance dissemination in the preparation stage. The needs for human resources and material resources were also estimated. Consequently, a timetable for actual census tasks and activities accomplishment was put in place.

5.3 Control Procedures in the Implementation Stage

The following measures were taken to control fieldwork:

1. The most qualified people with the highest educational qualifications were selected to work at each stage of the Census implementation. The selection process took into consideration, whenever possible, that qualified people worked in their localities since they knew the area and could easily find buildings, establishments, and households. Moreover, the selection process of supervisors preferred those who had previously worked on PCBS field projects.
2. The training plans and programs for the Census staff were determined beforehand. The Governorates Census managers were trained first. They trained the supervisors who in turn trained the observers. 30% of the required number of staff was trained at each stage. They were kept as reserve staff to serve as replacements for those who quit or were dismissed or to deal with the cases of lack of accomplishment.
3. The selected people were among those who obtained the highest fieldwork evaluation and passed the evaluation test at the end of the training course.
4. A field visits program was set up to follow up on fieldwork and solve any significant problems, review completion of records, inspect Census staff compliance with the instructions they were trained to follow to ensure smooth work progress, and to examine the size of accomplished work.
5. 2.0% of the total number of buildings, housing units, and households were examined by supervisors in each enumeration area in order to ensure that all were counted and that observers completed the records.
6. The governorate records were quickly examined upon submission to ensure completion in accordance with instructions. The accomplishment statements were compared with the number of buildings and housing units in the records of each enumeration area.
7. A number of procedures were put in place to deal with and reduce the cases of refusal to cooperate with the Census staff especially in Jerusalem governorate and neighboring localities. Refusal in this case was likely the result of the restrictions Israel imposes on Palestinians living in these localities. Such procedures included field visits to the central operations room and involving officials from these areas.

5.4 Control Procedures in the Data Editing and Processing Stage

This stage involved examination of the parts of the buildings, establishments, and households records through ensuring completion of all required information, skips, and ranges. The links between the record items and the consistency of the data of the record questions were also examined. We relied at this stage on the observers who worked on counting buildings, housing units, and households in order to edit the questionnaires and detect field errors. This largely reduced the fieldwork errors.

The data entry program contained logical conditions preventing errors of consistency from taking place during entry of questionnaires. The program was examined through testing the range of answers for each question, the relations between questions, and other logical testing. The process led to detection of almost all errors, which were undetected in previous work stages. Moreover, statements of entered data were produced, examined, edited, and corrected.

The data consistency was then examined by the computer. No errors of impact on data quality were detected, which gave a assurance about data reliability and producing reliable and highly indicative statistical indicators about the buildings and housing units in the Palestinian Territory.

5.5 Data Assessment

The assessment of data of the Buildings and Housing Units Census of 2007 was based on the following items:

5.5.1 Comprehensive Data

Localities maps were updated in order to achieve comprehensive coverage of all of the buildings and housing units in the Palestinian Territory. The localities were divided into clearly marked enumeration areas.

5.5.2 Data Comparison and Examination

The data of the Buildings and Housing Units Census of the Palestinian Territory of 2007 were compared to the data of the Buildings and Housing Units Census of the Palestinian Territory of 1997. Moreover, inconsistency between questions and the internal inconsistency of the data were examined as part of the review of logic and completion of the data.

5.6 Technical Notes About the Data

The data of the Buildings and Housing Units Census of the Palestinian Territory of 2007 are accurate and comprehensive. The questions included in the Census questionnaire played a role in this result because they were clear and could easily be answered. However, the data of the establishment year of old buildings were not, in some cases, as accurate as required since they were based on observer's and interviewee's assessments. Moreover, deserted buildings data were, in some cases, incomplete because their owners were absent.

It is worth noting that the questionnaire of the Buildings and Housing Units Census of the Palestinian Territory of 2007 has a number of new variables and questions in comparison with the questionnaire of the Buildings and Housing Units Census of the Palestinian Territory of 1997, including:

1. In the question on the type of building, the item "under preparation" was added.
2. In the question about the type of ownership, the item "local authority" was added.
3. In the question about the utilization of a building, the item "deserted" was added.
4. The item "deserted" was also added to the data about houses in the utilization of a houses. A question about the reason for closed, vacant, and deserted houses was added.

