السلطة الوطنية الفلسطينية

الجهاز المركزي للإحصاء الفلسطيني

كتاب فلسطين الإحصائي السنوي

رقم "7"

تشرين ثاني، 2006

"ثمن النسخة 11 دولار أمريكي"

تم إعداد هذه المادة حسب الإجراءات المعيارية المحددة في دليل الممارسات للإحصاءات الرسمية الفلسطينية، 2006

© شوال، 1426هـ – تشرين ثاني، 2006 م.
جميع الحقوق محفوظة.

في حالة الاقتباس، يرجى الإشارة إلى هذه المطبوعة كالتالي:

الجهاز المركزي للإحصاء الفلسطيني، 2006. كتاب *فلسطين الإحصائي السنوي. رقم "7"*. رام الله– فلسطين.

جميع المراسلات توجه إلى دائرة النشر والتوثيق/قسم خدمات الجمهور على العنوان التالي:
الجهاز المركزي للإحصاء الفلسطيني
ص.ب. 1647، رام الله – فلسطين

هاتف: 6340 240 2 (970/972) فاكس: 6343 240 2 (970/972)
بريد إلكتروني: diwan@pcbs.gov.ps صفحة إلكترونية: http://www.pcbs.gov.ps

فلسطين
Palestine
لبنان
Lebanon
سوريا
Syria
الأردن
Jordan
مصر
Egypt
البحر الأبيض المتوسط
Mediterranean Sea
البحر الميت
Dead Sea
N
35°
33°
32°
31°
30°
عكا
Acre
حيفا
Haifa
صفد
Safad
طبريا
Tabariya
الناصرة
Nazaret
بيسان
Beisan
جنين
Jenin
طولكرم
Tulkarm
طوباس
Tubas
قلقيلية
Qalqiliya
نابلس
Nablus
سلفيت
Salfit
اريحا والاغوار
Jericho &Al Aghwar
يافا
Jaffa
اللد
Lod
الرملة
Er Ramle
رام الله والبيرة
Ramallah & Al Bireh
القدس
Jerusalem
بيت لحم
Bethlehem
الخليل
Hebron
شمال غزة
North Gaza
غزة
Gaza
دير البلح
Deir Al Balah
خانيونس
Khan Yunis
رفح
Rafah
بئر السبع
Beersheba
scale: 1 / 2,000,000
20 0 20 Kilometers

شعار التعداد

شكر وتقدير

يـــتقدم الجهـــاز المركزي للإحصاء الفلسطيني بالشكر والتقدير لجميع الذين ساهموا في إخـــراج كـــتاب فلســـطين الإحصائي السنوي إلى حيز النور. ونخص بالذكر مؤسسات مـــنظمة الـــتحرير الفلسطينية وجميع الوزارات والمؤسسات العامة ومؤسسات القطاع الخاص والأسر الفلسطينية الذين ساهموا في توفير البيانات الإحصائية اللازمة من خلال الـــتعاون مـــع فرق العمل الميداني التي أنجزت التعدادات والمسوح الميدانية والأنشطة الإحصائية الأخرى اللازمة لاستكمال هذا الإنجاز الإحصائي الهام.

لقد تم إصدار هذا الكتاب بدعم مالي مشترك بين كل من السلطة الوطنية الفلسطينية (PNA) وعدد من أعضاء مجموعة التمويل الرئيسية للجهاز (CFG) ممثلة بمكتب الممثلية النرويجية لدى السلطة الوطنية الفلسطينية، مكتب الممثلية الهولندية لدى السلطة الوطنية الفلسطينية، الوكالة السويسرية للتنمية والتعاون (SDC).

يتقدم الجهاز المركزي للإحصاء الفلسطيني بالشكر الجزيل لمجموعة التمويل الرئيسية للجهاز (CFG) الذين ساهموا بتمويل طباعة هذا التقرير.

فريق العمل

- **الدائرة الفنية:**

محمد العمري مدير الدائرة
أسماء علوش
غدير الحاج علي
رسلان دويكات

- **إعداد المواد:**

ماهر صبيح	آمنه النتشة	عادل قرارية
محمد عاصم	صالح دويكات	ربى القبج
حاتم قرارية	أشرف سمارة	شادية أبو الزين
سعدي المصري	محمد عنتري	محمد شاهين
فداء توام	محمد فشافشة	أحمد مرداوي
جواد الصالح	ماهر الشامي	عمار عبده
نضال عمر	اياد مصطفى	محمد المصري
خالد أبو خالد	اشرف عصفور	احتساب عبيدي
أمجد جوابرة	فائد ريان	

- **تصميم جرافيكي** أحمد سوالمه

- **المراجعة الأولية:**

يوسف فلاح	عناية زيدان	عبد الله النجار
محمود عبد الرحمن	سفيان دغرة	

- **المراجعة النهائية:**

محمود جرادات

- **الإشراف العام:**

لؤي شبانه رئيس الجهاز

- **السكرتاريا والطباعة:** مي عبد الكريم

تقديم

سعى الجهاز المركزي للإحصاء الفلسطيني منذ نشأته إلى بناء نظام الإحصاءات الرسمية الفلسطينية الذي يستند إلى احتياجات المجتمع ويتوافق مع التوصيات التي تضمن العضوية الكاملة في المجتمع الإحصائي الدولي. وقد اعتمدت الأسرة الإحصائية مبدأ التدرج ضمن الأولويات الفلسطينية في المرحلة الراهنة كأساس في التقدم نحو استكمال بناء النظام المذكور، حيث أنجز العديد من الأنشطة الإحصائية بالاعتماد على المصادر الأولية بما في ذلك التعدادات والمسوح الميدانية، بالإضافة إلى اشتقاق الإحصاءات من المصادر الثانوية من خلال السجلات الإدارية بالتعاون مع مؤسسات القطاعين العام والخاص.

يسرنا أن نقدم الكتاب الإحصائي السنوي السادس إستكمالاً للجهود التي نبذلها لتوفير سلسلة زمنية متواصلة تتيح المجال لدراسة التوجهات العامة في مختلف المجالات، من خلال مرجع إحصائي شامل يغطي معظم المجالات السكانية والاجتماعية والاقتصادية والجغرافية.

يمثل هذا الكتاب أهم المراجع الإحصائية الرسمية الشاملة حول الفلسطينيين في مختلف بقاع الأرض حيث يوفر التقرير إحصاءات رسمية حول مجالات الحياة في الأراضي الفلسطينية، بالإضافة إلى ما أمكن توفيره من إحصاءات حول الشعب الفلسطيني في مختلف أماكن تواجده. فيعرض الكتاب السنوي واقع الفلسطينيين الديمغرافي والاجتماعي والاقتصادي في ثلاثة فصول أساسية.

يتناول الفصل الأول أبرز سمات فلسطينيي الشتات وخاصة تلك البلدان التي يتركز وجود الفلسطينيين فيها وهي الدول العربية المجاورة الثلاث، الأردن وسوريا ولبنان، إضافة إلى تجمعات الفلسطينيين الأخرى في العالم.

وفي الفصل الثاني يستعرض الكتاب واقع الفلسطينيين في إسرائيل، الذين يرزحون تحت الإدارة والسلطة الإسرائيلية الكاملة منذ عام 1948 بما يشمل القوانين والتشريعات والظروف الاقتصادية والاجتماعية والسياسية وغيرها.

ويستعرض الكتاب السنوي في الفصل الثالث سمات المجتمع الفلسطيني في الأراضي الفلسطينية والتي ما زالت تحت نير الاحتلال الإسرائيلي، حيث يعرض واقع السكان الاجتماعي والاقتصادي والصحي والتعليمي والثقافي وغيرها من المجالات.

نأمل أن نكون قد وفقنا في سد فجوة إضافية من الفجوات المعلوماتية، وأن نكون قد أسهمنا في توفير أحد المراجع الأساسية للإحصاءات الرسمية الفلسطينية لخدمة المسيرة التنموية وصناع القرار في مختلف مواقعهم لصياغة القرارات والخطط على أسس مهنية علمية.

والله نسأل أن يتكلل عملنا بالنجاح،،

تشرين ثاني، 2006

لؤي شبانه

رئيس الجهاز

تنويه

تعـــددت المصـــادر الأولـــية والثانوية المستخدمة في اشتقاق الإحصاءات المدرجة في الفصـــلين الأول والثاني. وترتب على ذلك عدم إمكانية عرض بيانات إحصائية متسقة بشكل كامل.

فـــي الفصـــل الأول، لم يتم تحديث جميع البيانات الإحصائية المدرجة، باستثناء ما توفر منها من مصادرها.

في الفصل الثالث، جميع البيانات الإحصائية المدرجة في هذا الكتاب مصدرها منشورات الجهاز المركزي للإحصاء الفلسطيني ويمكن للقارئ الكريم وفي حالة الضرورة الرجوع إلى هذه الإصدارات.

يمكن أن يلاحظ بعض الاختلافات الطفيفة لقيم نفس المتغير بين الجداول المختلفة، أو بين مفردات المتغير ومجموعه، وقد نجم ذلك عن التقريب المصاحب للعمليات الحسابية.

تم استخدام مجموعة من الرموز الخاصة في جداول هذا الكتاب، ودلالة هذه الرموز كالتالي:-

(-) لا يوجد

(0) القيمة أقل من نصف وحدة

(.) التصنيف لا ينطبق

(..) البيانات غير متوفرة

(:) البيانات غير متاحة للنشر

قائمـة المحتويـات

الموضـوع		الصفحة
تقديم		
تنويه		
قائمة الجداول		
قائمة الخرائط		
الفصل الأول: الفلسطينيون في الشتات		45
الفصل الثاني: الفلسطينيون في إسرائيل		173
الفصل الثالث: الفلسطينيون في الأراضي الفلسطينية		225
- المفاهيم والمصطلحات		226
- أهم المؤشرات في الأراضي الفلسطينية، سنوات مختارة		231
1.3	استعمالات الأراضي	237
2.3	السكان	245
3.3	الإحصاءات الحيوية	265
4.3	التعليم	297
5.3	الثقافة	315
6.3	الصحة	329
7.3	المساكن وظروف السكن	341
8.3	معايير المعيشة	351
9.3	الأمن والعدالة	371
10.3	العمل والأجور	379
11.3	الأسعار والأرقام القياسية	397
12.3	الزراعة	411
13.3	النقل والاتصالات	427
14.3	الإنشاءات	439
15.3	الصناعة	449
16.3	السياحة	453
17.3	الخدمات	469
18.3	الحسابات القومية	475

19.3	التجارة الداخلية	485
20.3	التجارة الخارجية وميزان المدفوعات	489
21.3	المالية والتأمين	499
22.3	البيئة والمصادر الطبيعية	505
	مصادر الفصل الثالث	523

قائمة الجداول - الفصل الأول

الجدول		الصفحة
جدول 1.1.1	عدد السكان الفلسطينيين المقدر في الخارج حسب مكان الإقامة، (منتصف عام 2005)	47
جدول 2.1.1	اللاجئون المسجلون لدى وكالة الغوث حسب دولة الإقامة والإقامة داخل المخيمات، (منتصف عام 2005)	48
جدول 3.1.1	معدل وفيات الرضع والأطفال دون الخامسة في بعض الدول العربية حسب المرجعية السكانية والسنة	51
جدول 4.1.1	مؤشرات ديموغرافية للفلسطينيين في الأردن، 1999	53
جدول 5.1.1	التوزيع النسبي للفلسطينيين في الأردن حسب فئات العمر والجنس، 2000	54
جدول 6.1.1	سكان مخيمات اللاجئين الفلسطينيين في الأردن حسب حالة اللجوء، 2000	54
جدول 7.1.1	التوزيع النسبي للفلسطينيين في الأردن (15 سنة فاكثر) حسب فئات العمر والجنس والحالة الزواجية، 2000	55
جدول 8.1.1	معدل وفيات الرضع والأطفال دون الخامسة في مخيمات اللاجئين الفلسطينيين في الأردن، 1989-2004	56
جدول 9.1.1	معدلات الخصوبة التفصيلية (عدد المواليد لكل 1000 امرأة) حسب فئات العمر للنساء الفلسطينيات في الأردن، 2000	56
جدول 10.1.1	مؤشرات ديموغرافية للفلسطينيين في سوريا، 2006	58
جدول 11.1.1	التوزيع النسبي للفلسطينيين في سوريا حسب فئات العمر والجنس، 2003	59
جدول 12.1.1	التوزيع النسبي للفلسطينيين في سوريا حسب حالة اللجوء والجنس، 2001	59
جدول 13.1.1	اللاجئون الفلسطينيون المسجلون في سوريا حسب الجنس، (منتصف العام)	60
جدول 14.1.1	التوزيع النسبي للفلسطينيين في سوريا (15 سنة فاكثر) حسب فئات العمر والجنس والحالة الزواجية، 2006	61
جدول 15.1.1	معدلات الخصوبة التفصيلية (عدد المواليد لكل 1000 امرأة) حسب فئات العمر للنساء الفلسطينيات في سوريا، 2006	61
جدول 16.1.1	المواليد الأحياء والوفيات للفلسطينيين في سوريا حسب الجنس ونسبة الجنس عند الولادة، (سنوات مختارة)	62
جدول 17.1.1	مؤشرات ديموغرافية للفلسطينيين في لبنان	64
جدول 18.1.1	التوزيع النسبي للفلسطينيين في لبنان حسب فئات العمر والجنس، 2006	64
جدول 19.1.1	التوزيع النسبي للفلسطينيين في لبنان حسب حالة اللجوء والجنس، 1999	65
جدول 20.1.1	التوزيع النسبي للأسر الفلسطينية في لبنان حسب حجم الأسرة، 2006	65
جدول 21.1.1	التوزيع النسبي للفلسطينيين (15 سنة فاكثر) في لبنان حسب الحالة الزواجية والجنس، 2006	66

الجدول		الصفحة
جدول 22.1.1	معدلات الخصوبة التفصيلية (عدد المواليد لكل 1000 امرأة) حسب فئات العمر للنساء الفلسطينيات في لبنان، 2006	66
جدول 23.1.1	النساء الفلسطينيات (15–49 سنة) في لبنان حسب بعض الخصائص الخلفية، 2006	67
جدول 24.1.1	التوزيع النسبي للفلسطينيين في العراق حسب فئات العمر والجنس، 1989	68
جدول 25.1.1	معدلات الخصوبة التفصيلية (عدد المواليد لكل 1000 امرأة) حسب فئات العمر للنساء الفلسطينيات في العراق، 1989	68
جدول 1.2.1	عدد الطلبة اللاجئين الفلسطينيين في مدارس وكالة الغوث والمدارس الحكومية والمدارس الخاصة في بعض الدول العربية حسب الجنس، (سنوات مختارة)	69
جدول 2.2.1	عدد الطلبة اللاجئين الفلسطينيين في مدارس وكالة الغوث في بعض الدول العربية حسب المرحلة والجنس، 1997/1998-2003/2004	70
جدول 3.2.1	عدد الطلبة اللاجئين الفلسطينيين في المدارس الحكومية في بعض الدول العربية حسب المرحلة والجنس، 1997/1998-2003/2004	71
جدول 4.2.1	عدد الطلبة اللاجئين الفلسطينيين في المدارس الخاصة في بعض الدول العربية حسب المرحلة والجنس، 1997/1998-2003/2004	72
جدول 5.2.1	عدد المدارس والمعلمين والشعب في مدارس وكالة الغوث في بعض الدول العربية، 1997/1998-2003/2004	73
جدول 6.2.1	معدل عدد الطلبة لكل شعبة ومعدل عدد الطلبة لكل معلم في مدارس وكالة الغوث في بعض الدول العربية، 1997/1998-2003/2004	74
جدول 7.2.1	معدلات الأمية للأفراد (15 سنة فأكثر) في مخيمات اللاجئين الفلسطينيين في الأردن حسب فئات العمر والجنس، 2000	75
جدول 8.2.1	معدلات الالتحاق بالتعليم للأفراد (6-24 سنة) في مخيمات اللاجئين الفلسطينيين في الأردن حسب العمر والجنس، 2000	76
جدول 9.2.1	التوزيع النسبي للأفراد (15-24 سنة) الملتحقين بالتعليم في مخيمات اللاجئين الفلسطينيين في الأردن حسب العمر والمرحلة، 2000	77
جدول 10.2.1	معدلات الأمية للأفراد (15 سنة فأكثر) في مخيمات وتجمعات الفلسطينيين في سوريا حسب فئات العمر والجنس، 2006	78
جدول 11.2.1	معدلات الالتحاق بالتعليم للأفراد (7-24 سنة) في مخيمات وتجمعات الفلسطينيين في سوريا حسب العمر والجنس، 2006	79
جدول 12.2.1	التوزيع النسبي للأفراد (10-24 سنة) الملتحقين بالتعليم في مخيمات وتجمعات الفلسطينيين في سوريا حسب العمر والمرحلة، 2006	80
جدول 13.2.1	التوزيع النسبي للأفراد (10 سنوات فأكثر) الملتحقين بالتعليم في مخيمات وتجمعات الفلسطينيين في سوريا حسب فئات العمر والحالة التعليمية، 2006	81
جدول 14.2.1	مؤشرات مختارة لرياض الأطفال في مخيمات وتجمعات الفلسطينيين في سوريا، 2002	82
جدول 15.2.1	معدلات الأمية للأفراد (15 سنة فأكثر) في مخيمات وتجمعات الفلسطينيين في لبنان حسب فئات العمر والجنس، 2006	83

الجدول		الصفحة
جدول 16.2.1	معدلات الالتحاق بالتعليم للأفراد (7-17 سنة) في مخيمات وتجمعات الفلسطينيين في لبنان حسب العمر والجنس، 2006	84
جدول 17.2.1	التوزيع النسبي للأفراد (10-17 سنة) الملتحقين بالتعليم في مخيمات وتجمعات الفلسطينيين فى لبنان حسب العمر والمرحلة، 2006	85
جدول 18.2.1	التوزيع النسبي للأفراد (10 سنوات فأكثر) الملتحقين بالتعليم في مخيمات وتجمعات الفلسطينيين فى لبنان حسب فئات العمر والحالة التعليمية، 2006	86
جدول 19.2.1	مؤشرات مختارة لرياض الأطفال في مخيمات وتجمعات الفلسطينيين في لبنان، 2002	87
جدول 1.3.1	خدمات الرعاية الصحية الأولية والثانوية التي تقدمها جمعية الهلال الأحمر الفلسطيني للفلسطينيين في لبنان وسوريا ومصر والعراق، 1997، 2002	89
جدول 2.3.1	التوزيع النسبي لسكان مخيمات اللاجئين الفلسطينيين في الأردن حسب مكان تلقي الرعاية الصحية، 1999	90
جدول 3.3.1	نسبة الأفراد في مخيمات اللاجئين الفلسطينيين في الأردن حسب نوع التأمين الصحي وحالة اللجوء، 1999	90
جدول 4.3.1	نسبة الأطفال الفلسطينيين دون سن الخامسة في سوريا الذين يعانون بصورة متوسطة أو حادة من سوء التغذية حسب بعض الخصائص الخلفية، 2000	92
جدول 5.3.1	نسبة الأطفال الفلسطينيين في سوريا الذين رضعوا رضاعة طبيعية حسب حالة الرضاعة وبعض الخصائص الخلفية، 2000	93
جدول 6.3.1	نسبة الأطفال الفلسطينيين في سوريا (12 – 23 شهراً) وتم الاطلاع على بطاقتهم وتلقوا مطاعيم محددة حسب بعض الخصائص الخلفية، 2000	93
جدول 7.3.1	نسبة الأطفال الفلسطينيين في سوريا دون سن الخامسة المصابين بالإسهال خلال الأسبوعين السابقين للمسح وتلقوا علاجاً حسب نوع المعالجة وبعض الخصائص الخلفية، 2000	94
جدول 8.3.1	التوزيع النسبي للنساء الفلسطينيات في سوريا اللاتي أنجبن مواليد أحياء خلال السنة السابقة للمسح حسب المؤهل العلمي للأم والشخص الذي أشرف على الولادة ، 2000	95
جدول 9.3.1	التوزيع النسبي للأفراد المعاقين في مخيمات سوريا حسب فئات العمر والجنس، 2005	96
جدول 10.3.1	التوزيع النسبي للأفراد المعاقين في مخيمات سوريا حسب نوع الإعاقة والجنس، 2005	97
جدول 11.3.1	التوزيع النسبي للأفراد (10 سنوات فأكثر) المعاقين في مخيمات سوريا حسب بعض الخصائص الخلفية والجنس، 2005	97
جدول 12.3.1	التوزيع النسبي للأفراد (15 سنة فأكثر) المعاقين في مخيمات سوريا حسب الحالة الزواجية والجنس، 2005	98
جدول 13.3.1	نسبة الأطفال الفلسطينيين دون سن الخامسة في لبنان الذين يعانون بصورة متوسطة أو حادة من سوء التغذية حسب بعض الخصائص الخلفية، 2000	100
جدول 14.3.1	نسبة الأطفال الفلسطينيين في لبنان الذين رضعوا رضاعة طبيعية حسب حالة الرضاعة وبعض الخصائص الخلفية، 2000	101
جدول 15.3.1	نسبة الأطفال الفلسطينيين في لبنان (12 – 23 شهراً) وتم الاطلاع على بطاقتهم وتلقوا مطاعيم محددة حسب بعض الخصائص الخلفية، 1999	101

الجدول		الصفحة
جدول 16.3.1	نسبة الأطفال الفلسطينيين في لبنان دون سن الخامسة المصابين بالإسهال خلال الأسبوعين السابقين للمسح وتلقوا علاجاً حسب نوع المعالجة وبعض الخصائص الخلفية، 2000	102
جدول 17.3.1	التوزيع النسبي للنساء الفلسطينيات في لبنان اللاتي أنجبن مواليد أحياء خلال السنة السابقة للمسح حسب المؤهل العلمي للأم والشخص الذي أشرف على الولادة ، 2000	103
جدول 18.3.1	التوزيع النسبي للنساء الفلسطينيات في لبنان المتزوجات (15-49 سنة) حسب استخدام وسائل تنظيم الأسرة وبعض الخصائص الخلفية، 2000	103
جدول 1.4.1	مؤشرات ظروف السكن للأسر الفلسطينية في الأردن، 1997	106
جدول 2.4.1	التوزيع النسبي للأسر في مخيمات وتجمعات اللاجئين الفلسطينيين في الأردن حسب نوع المسكن والمحافظة، 2000	106
جدول 3.4.1	نسبة الأسر في مخيمات اللاجئين الفلسطينيين في الأردن حسب بعض خصائص المسكن، 2000	107
جدول 4.4.1	التوزيع النسبي للأسر في مخيمات اللاجئين الفلسطينيين في الأردن حسب عدد الغرف في المسكن، 2000	107
جدول 5.4.1	التوزيع النسبي للأسر والأفراد في مخيمات اللاجئين الفلسطينيين في الأردن حسب كثافة السكن في الغرفة الواحدة وكثافة السكن في غرفة النوم الواحدة، 2000	108
جدول 6.4.1	التوزيع النسبي للأسر في مخيمات وتجمعات اللاجئين الفلسطينيين في الأردن حسب حجم الأسرة وعدد الغرف، 2000	108
جدول 7.4.1	نسبة الأسر غير الراضية عن المسكن في مخيمات اللاجئين الفلسطينيين في الأردن حسب بعض خصائص المسكن، 2000	109
جدول 8.4.1	مؤشرات ظروف السكن للأسر الفلسطينية في سوريا، 2001	110
جدول 9.4.1	التوزيع النسبي للأسر في مخيمات وتجمعات اللاجئين الفلسطينيين في سوريا حسب نوع المسكن والمحافظة، 2001	111
جدول 10.4.1	التوزيع النسبي للأسر في مخيمات وتجمعات اللاجئين الفلسطينيين في سوريا حسب عدد الغرف في المسكن والمحافظة، 2006	111
جدول 11.4.1	التوزيع النسبي للأسر في مخيمات وتجمعات اللاجئين الفلسطينيين في سوريا حسب حجم الأسرة والمحافظة، 2006	112
جدول 12.4.1	التوزيع النسبي للأسر في مخيمات وتجمعات اللاجئين الفلسطينيين في سوريا حسب حجم الأسرة وعدد الغرف، 2006	112
جدول 13.4.1	التوزيع النسبي للأسر في مخيمات وتجمعات اللاجئين الفلسطينيين في سوريا حسب حيازة المسكن والمحافظة، 2001	113
جدول 14.4.1	التوزيع النسبي للأسر في مخيمات وتجمعات اللاجئين الفلسطينيين في سوريا حسب المصدر الرئيسي لمياه الشرب والمحافظة، 2006	113
جدول 15.4.1	التوزيع النسبي للأسر في مخيمات وتجمعات اللاجئين الفلسطينيين في سوريا حسب طريقة التخلص من المياه العادمة والمحافظة، 2006	114

الجدول		الصفحة
جدول 16.4.1	نسبة الأسر في مخيمات وتجمعات الفلسطينيين في سوريا حسب توفر الخدمات داخل المنطقة أو على مسافة 10 دقائق سيراً على الأقدام، 2001	114
جدول 17.4.1	التوزيع النسبي للأسر الفلسطينية في لبنان حسب مادة البناء لسقف المسكن ، 2006	115
جدول 18.4.1	التوزيع النسبي للأسر في مخيمات وتجمعات الفلسطينيين في لبنان حسب نوع المسكن والمحافظة، 1999	116
جدول 19.4.1	التوزيع النسبي للأسر في مخيمات وتجمعات اللاجئين الفلسطينيين في لبنان حسب عدد الغرف في المسكن والمحافظة، 2006	116
جدول 20.4.1	التوزيع النسبي للأسر في مخيمات وتجمعات اللاجئين الفلسطينيين في لبنان حسب حجم الأسرة والمحافظة، 2006	117
جدول 21.4.1	التوزيع النسبي للأسر في مخيمات وتجمعات اللاجئين الفلسطينيين في لبنان حسب حجم الأسرة وعدد الغرف في المسكن، 2006	117
جدول 22.4.1	التوزيع النسبي للأسر في مخيمات وتجمعات اللاجئين الفلسطينيين في لبنان حسب حيازة المسكن والمحافظة، 1999	118
جدول 23.4.1	نسبة الأسر في مخيمات وتجمعات اللاجئين الفلسطينيين في لبنان حسب وجود المواد والخدمات في المسكن و المحافظة، 2006	118
جدول 24.4.1	التوزيع النسبي للسكان الفلسطينيين في لبنان حسب خصائص مختارة، 2006	119
جدول 1.5.1	مؤشرات الظروف المعيشية للاجئين الفلسطينيين في بعض الدول العربية	121
جدول 2.5.1	معدل النمو السنوي لنصيب الفرد الفلسطيني من الدخل القومي الإجمالي في بعض الدول العربية، (سنوات مختارة)	122
جدول 3.5.1	التوزيع النسبي للأسر في مخيمات اللاجئين الفلسطينيين في الأردن حسب الدخل السنوي بالدينار الأردني، 1999	123
جدول 4.5.1	نسبة الأسر في مخيمات اللاجئين الفلسطينيين في الأردن حسب مصدر الدخل، 2000	124
جدول 5.5.1	التوزيع النسبي للأسر الفلسطينية في سوريا حسب حجم الأسرة وحالة الفقر، 1996	125
جدول 6.5.1	مؤشرات الظروف المعيشية لأسر اللاجئين الفلسطينيين في لبنان، 1999	126
جدول 7.5.1	معدل الإعالة في مخيمات لبنان حسب المنطقة، 1999	127
جدول 8.5.1	نسبة الأطفال والشباب الفلسطينيين (10-24 سنة) في مخيمات لبنان الذين يتعرضون للعنف من قبل الأم والأب حسب فئات العمر والجنس ونوع العنف، 2004	128
جدول 9.5.1	نسبة الأطفال والشباب الفلسطينيين (10-24 سنة) في مخيمات لبنان الذين يتعرضون للعنف حسب نوع هذا العنف والفرد الذي يمارس العنف، 2004	129
جدول 10.5.1	نسبة الأطفال والشباب الفلسطينيين (10-24 سنة) في مخيمات لبنان الذين يتعرضون للعنف حسب سبب العنف والجنس، 2004	130
جدول 11.5.1	نسبة النساء في مخيمات لبنان اللواتي يعانين من المشاكل في المحيط الأسري حسب نوع المشكلة، 2004	130

الجدول		الصفحة
جدول 12.5.1	نسبة النساء في مخيمات لبنان اللواتي يعانين من العنف في المحيط الأسري حسب نوع العنف، 2004	131
جدول 13.5.1	نسبة النساء في مخيمات لبنان اللواتي يعانين من العنف في المحيط الأسري حسب نوع العنف والحالة التعليمية، 2004	131
جدول 1.6.1	التوزيع النسبي للسكان (15 سنة فاكثر) في مخيمات اللاجئين الفلسطينيين في الأردن حسب العلاقة بقوة العمل والجنس، 2000	133
جدول 2.6.1	نسبة مساهمة مخيمات اللاجئين الفلسطينيين في القوى العاملة في الأردن حسب فئات العمر والجنس، 2000	134
جدول 3.6.1	التوزيع النسبي للمشتغلين في مخيمات اللاجئين الفلسطينيين (15 سنة فأكثر) في الأردن حسب النشاط الاقتصادي والجنس، 2000	134
جدول 4.6.1	التوزيع النسبي للمشتغلين في مخيمات اللاجئين الفلسطينيين (15 سنه فأكثر) في الأردن حسب المهنة والجنس، 2000	135
جدول 5.6.1	التوزيع النسبي للمشتغلين في مخيمات اللاجئين الفلسطينيين في الأردن حسب القطاع والجنس، 2000	135
جدول 6.6.1	معدل البطالة في مخيمات اللاجئين الفلسطينيين في الأردن حسب فئات العمر والجنس، 2000	136
جدول 7.6.1	التوزيع النسبي للأفراد خارج القوى العاملة في مخيمات اللاجئين الفلسطينيين في الأردن حسب السبب والجنس وفئات العمر، 2000	136
جدول 8.6.1	التوزيع النسبي للسكان الفلسطينيين (15 سنة فأكثر) في سوريا حسب العلاقة بقوة العمل والجنس، 2000	137
جدول 9.6.1	التوزيع النسبي للمشتغلين الفلسطينيين (15 سنة فأكثر) في سوريا حسب المهنة والجنس، 2000	138
جدول 10.6.1	التوزيع النسبي للمشتغلين الفلسطينيين (15 سنة فأكثر) في سوريا حسب النشاط الاقتصادي والمحافظة، 2000	138
جدول 11.6.1	التوزيع النسبي للمشتغلين الفلسطينيين (15 سنة فأكثر) في سوريا حسب النشاط الاقتصادي والحالة العملية، 2000	139
جدول 12.6.1	نسبة المساهمة في القوى العاملة الفلسطينية في سوريا حسب فئات العمر والجنس، 2000	139
جدول 13.6.1	نسبة المساهمة في القوى العاملة الفلسطينية في سوريا حسب الحالة التعليمية والجنس، 2000	140
جدول 14.6.1	نسبة المساهمة في القوى العاملة الفلسطينية في سوريا حسب الحالة الزواجية والجنس، 2000	140
جدول 15.6.1	معدل البطالة للفلسطينيين في سوريا حسب فئات العمر والجنس، 2000	141
جدول 16.6.1	التوزيع النسبي للمشتغلين الفلسطينيين في سوريا حسب عدد ساعات العمل الأسبوعية والجنس، 2000	141
جدول 17.6.1	التوزيع النسبي للسكان الفلسطينيين (15 سنة فأكثر) في مخيمات لبنان حسب العلاقة بقوة العمل والجنس، 1999	142

الجدول		الصفحة
جدول 18.6.1	التوزيع النسبي للقوى العاملة الفلسطينية في مخيمات لبنان (15 سنة فأكثر) حسب العلاقة بقوة العمل والمنطقة والجنس، 1999	143
جدول 19.6.1	نسبة المساهمة في القوى العاملة الفلسطينية في مخيمات لبنان (15 سنة فأكثر) حسب المنطقة والجنس، 1999	143
جدول 20.6.1	التوزيع النسبي للمشتغلين الفلسطينيين في مخيمات لبنان (15 سنة فأكثر) حسب النشاط الاقتصادي والجنس، 1999	143
جدول 21.6.1	التوزيع النسبي للمشتغلين الفلسطينيين في مخيمات بيروت (15 سنة فأكثر) حسب النشاط الاقتصادي والجنس، 1999	144
جدول 22.6.1	التوزيع النسبي للمشتغلين الفلسطينيين في مخيمات طرابلس (15 سنة فأكثر) حسب النشاط الاقتصادي والجنس، 1999	144
جدول 23.6.1	التوزيع النسبي للمشتغلين الفلسطينيين في مخيمات البقاع (15 سنة فأكثر) حسب النشاط الاقتصادي والجنس، 1999	145
جدول 24.6.1	التوزيع النسبي للمشتغلين الفلسطينيين في مخيمات صيدا (15 سنة فأكثر) حسب النشاط الاقتصادي والجنس، 1999	145
جدول 25.6.1	التوزيع النسبي للمشتغلين الفلسطينيين في مخيمات صور (15 سنة فأكثر) حسب النشاط الاقتصادي والجنس، 1999	146
جدول 26.6.1	التوزيع النسبي للمشتغلين الفلسطينيين في مخيمات لبنان (15 سنة فأكثر) حسب المهنة والجنس، 1999	146
جدول 27.6.1	معدل البطالة للفلسطينيين في مخيمات لبنان حسب الجنس (سنوات مختارة)	147
جدول 28.6.1	التوزيع النسبي للمتعطلين الفلسطينيين في مخيمات لبنان حسب أسباب التعطل والحالة التعليمية، 1995	147
جدول 29.6.1	متوسط الأجر الصافي الشهري بالدولار الأمريكي للمشتغلين الفلسطينيين في مخيمات لبنان حسب النشاط الاقتصادي والجنس، 1999	148
جدول 30.6.1	نسبة المساهمة في القوى العاملة الفلسطينية في العراق حسب فئات العمر والجنس، 1989	149
جدول 31.6.1	التوزيع النسبي للقوى العاملة الفلسطينية في العراق حسب العلاقة بقوة العمل والجنس، 1989	150
جدول 32.6.1	التوزيع النسبي للقوى العاملة الفلسطينية في العراق حسب النشاط الاقتصادي والجنس، 1989	150
جدول 33.6.1	التوزيع النسبي للقوى العاملة الفلسطينية في العراق حسب المهنة والجنس، 1989	151
جدول 34.6.1	التوزيع النسبي للقوى العاملة الفلسطينية في العراق حسب الحالة العملية والتعليمية، 1989	151
جدول 1.7.1	التوزيع النسبي للشباب الفلسطينيين (15-24 سنة) في لبنان حسب فئات العمر وبعض الخصائص الخلفية، 2003	154
جدول 2.7.1	التوزيع النسبي للشباب الفلسطينيين (15-24 سنة) في لبنان حسب العلاقة بقوة العمل وبعض الخصائص الخلفية، 2003	155
جدول 3.7.1	التوزيع النسبي للشباب الفلسطينيين (15-24 سنة) في لبنان حسب محاولة التدخين وبعض الخصائص الخلفية، 2003	156

الجدول		الصفحة
جدول 4.7.1	التوزيع النسبي للشباب الفلسطينيين (15-24 سنة) في لبنان حسب سماعهم عن أمراض تنتقل عن طريق الاتصال الجنسي وبعض الخصائص الخلفية، 2003	157
جدول 5.7.1	نسبة الشباب الفلسطينيين (15-24 سنة) في لبنان حسب وصفهم لأنفسهم بأنهم جيدين في بعض الأمور وبعض الخصائص الخلفية، 2003	158
جدول 6.7.1	نسبة الشباب الفلسطينيين (15-24 سنة) في لبنان حسب الأنشطة التي يمارسونها في أوقات الفراغ وبعض الخصائص الخلفية، 2003	159
جدول 1.8.1	التوزيع النسبي للأطفال الفلسطينيين (7-17 سنة) في مخيمات سوريا حسب فئات العمر والجنس، 2001	161
جدول 2.8.1	التوزيع النسبي للأطفال الفلسطينيين (7-17 سنة) في مخيمات سوريا حسب حجم الأسرة وعدد غرف المعيشة في المسكن، 2001	161
جدول 3.8.1	التوزيع النسبي للأطفال الفلسطينيين (7-17 سنة) في مخيمات سوريا حسب الانتظام بالدراسة وفئات العمر والجنس، 2001	162
جدول 4.8.1	نسبة الأطفال الفلسطينيين العاملين (7-17 سنة) في مخيمات سوريا حسب فئات العمر والجنس، 2001	162
جدول 5.8.1	التوزيع النسبي للأطفال الفلسطينيين (7–17 سنة) غير المنتظمين بالدراسة ولا يعملون في مخيمات سوريا حسب أسباب عدم العمل والجنس، 1998	163
جدول 6.8.1	التوزيع النسبي للأطفال الفلسطينيين العاملين (7–17 سنة) في مخيمات سوريا حسب حالة الوالدين التعليمية، 1998	163
جدول 7.8.1	التوزيع النسبي للأطفال الفلسطينيين العاملين (7–17 سنة) في مخيمات سوريا حسب علاقة الوالدين بقوة العمل، 1998	164
جدول 8.8.1	التوزيع النسبي للأطفال الفلسطينيين العاملين (7–17 سنة) في مخيمات سوريا حسب نوع العمل والمنطقة، 1998	164
جدول 9.8.1	التوزيع النسبي للأطفال الفلسطينيين العاملين (7 –17 سنة) في مخيمات سوريا حسب فئات الأجور الشهرية (بالليرة السورية) والجنس، 2001	165
جدول 10.8.1	التوزيع النسبي للأطفال الفلسطينيين في لبنان (36-59) شهراً حسب الالتحاق برياض الأطفال وبعض الخصائص الخلفية، 2000	166
جدول 11.8.1	نسبة الأطفال الفلسطينيين (5-12 سنة) المنتظمين بالمدارس الابتدائية في لبنان حسب العمر والجنس، 2000	167
جدول 12.8.1	التوزيع النسبي للأطفال الفلسطينيين (7-17 سنة) في مخيمات لبنان غير المنتظمين بالدراسة حسب العلاقة بقوة العمل وفئات العمر والجنس، 2000	167
جدول 13.8.1	التوزيع النسبي للأطفال الفلسطينيين العاملين (7-17 سنة) في مخيمات لبنان حسب المهنة والجنس، 2000	168

قائمة الجداول - الفصل الثاني

الجدول		الصفحة
جدول 1.1.2	عدد الفلسطينيين في إسرائيل لسنوات مختارة، نهاية العام	175
جدول 2.1.2	عدد السكان العرب في إسرائيل حسب الديانة، (نهاية عام 2004)	175
جدول 3.1.2	التوزيع النسبي للفلسطينيين في إسرائيل حسب فئات العمر والجنس، (نهاية عام 2004)	176
جدول 4.1.2	مؤشرات ديموغرافية للفلسطينيين في إسرائيل، (نهاية عام 2005)	177
جدول 5.1.2	توزيع الفلسطينيين (15 سنة فأكثر) في إسرائيل حسب فئات العمر والجنس والحالة الزواجية، 2005	178
جدول 6.1.2	التوزيع النسبي للأسر الفلسطينية في إسرائيل حسب حجم الأسرة، 2005	178
جدول 1.2.2	عدد المدارس العربية في إسرائيل حسب المرحلة، 2001/2000-2006/2005	180
جدول 2.2.2	عدد الطلبة في المدارس العربية في إسرائيل حسب المرحلة، 2001/2000-2006/2005	180
جدول 3.2.2	معدل عدد الطلبة لكل شعبة في المدارس العربية في إسرائيل حسب المرحلة، 2001/2000-2006/2005	181
جدول 4.2.2	عدد المعلمين في المدارس العربية في إسرائيل حسب المرحلة، 2001/2000-2006/2005	181
جدول 5.2.2	عدد الشعب في المدارس العربية في إسرائيل حسب المرحلة، 2001/2000-2005/2004	182
جدول 6.2.2	التوزيع النسبي للسكان الفلسطينيين (15 سنة فأكثر) في إسرائيل حسب سنوات الدراسة، (سنوات مختارة)	182
جدول 7.2.2	التوزيع النسبي للسكان الفلسطينيين (15 سنة فأكثر) في إسرائيل حسب فئات العمر والجنس وسنوات الدراسة، 2005	183
جدول 8.2.2	التوزيع النسبي للسكان (15 سنة فأكثر) في إسرائيل حسب الحالة التعليمية والجنس والجنسية، 2005	184
جدول 9.2.2	التوزيع النسبي للسكان (15 سنة فأكثر) في إسرائيل حسب الحالة التعليمية والجنسية وفئات العمر، 2005	185
جدول 1.3.2	التوزيع النسبي للأسر في إسرائيل حسب حيازة المسكن والجنسية، 1995	186
جدول 2.3.2	التوزيع النسبي للأسر في إسرائيل حسب كثافة السكن والجنسية، 2005	187
جدول 3.3.2	التوزيع النسبي للأسر في إسرائيل حسب عدد السيارات المملوكة والجنسية، 1995	187
جدول 1.4.2	السكان الفلسطينيون في إسرائيل (15-64 سنة) حسب أهم سمات القوى العاملة وفئات العمر والجنس، 2005	188
جدول 2.4.2	نسبة المشاركون في القوى العاملة الفلسطينية في إسرائيل (15-64 سنة) حسب فئات العمر والجنس، 2005	188

الجدول		الصفحة
جدول 3.4.2	نسبة المشاركون في القوى العاملة الفلسطينية في إسرائيل (15-64 سنة) حسب الحالة التعليمية والجنس، 2005	189
جدول 4.4.2	نسبة العاملون من إجمالي الفلسطينيين في إسرائيل (15-64 سنة) حسب فئات العمر والجنس والحالة الزواجية، 2005	190
جدول 5.4.2	معدل البطالة للفلسطينيين في إسرائيل (15-64 سنة) حسب فئات العمر والجنس والحالة الزواجية، 2005	190
جدول 6.4.2	التوزيع النسبي للعاملين الفلسطينيين في إسرائيل (15-64 سنة) حسب المهنة والجنس وفئات العمر، 2005	191
جدول 7.4.2	التوزيع النسبي للعاملين الفلسطينيين في إسرائيل (15-64 سنة) حسب النشاط الاقتصادي والجنس وفئات العمر، 2005	192
جدول 8.4.2	التوزيع النسبي للعاملين الفلسطينيين في إسرائيل (15-64 سنة) حسب عدد شهور العمل والجنس وفئات العمر، 2005	193
جدول 9.4.2	التوزيع النسبي للأسر الفلسطينية في إسرائيل حسب عدد العاملين في الأسرة، 2005	193

قائمة جداول ملحق – الفصل الثاني

الجدول		الصفحة
جدول 1	عدد السكان المقدر للفلسطينيين في إسرائيل حسب المنطقة والجنس، منتصف العام 2003	198
جدول 2	التوزيع النسبي للسكان الفلسطينيين في إسرائيل حسب مؤشرات مختارة والجنس والمنطقة، 2004	199
جدول 3	التوزيع النسبي للأفراد الفلسطينيين في إسرائيل (15 سنة فأكثر) حسب المنطقة والجنس والحالة الزواجية، 2004	200
جدول 4	معدلات الالتحاق بالتعليم للسكان الفلسطينيين في إسرائيل (5 سنوات فأكثر) حسب فئات العمر والجنس والمنطقة، 2004	200
جدول 5	معدلات معرفة القراءة والكتابة للفلسطينيين في إسرائيل (15 سنة فأكثر) حسب فئات العمر والجنس والمنطقة، 2004	201
جدول 6	نسبة الأفراد الفلسطينيين في إسرائيل (10 سنوات فأكثر) حسب استخدام الكمبيوتر والجنس وبعض الخصائص الخلفية، 2004	202
جدول 7	التوزيع النسبي للأفراد الفلسطينيين في إسرائيل (10 سنوات فأكثر) الذين يستخدمون الكمبيوتر حسب استخدام الإنترنت والجنس وبعض الخصائص الخلفية، 2004	203
جدول 8	التوزيع النسبي للأفراد الفلسطينيين في إسرائيل (10 سنوات فأكثر) حسب قيامهم ببعض الفعاليات خلال الشهر السابق للمسح وبعض الخصائص الخلفية، 2004	204
جدول 9	نسبة السكان الفلسطينيين في إسرائيل الذين أفادوا بأنهم مصابون بأمراض مزمنة ويتلقون علاجاً حسب بعض الخصائص الخلفية ونوع المرض، 2004	206
جدول 10	التوزيع النسبي للسكان الفلسطينيين المعاقين في إسرائيل حسب نوع الإعاقة وبعض الخصائص الخلفية، 2004	207
جدول 11	التوزيع النسبي للفلسطينيين في إسرائيل حسب نوع التأمين الصحي المكمل وبعض الخصائص الخلفية، 2004	208
جدول 12	التوزيع النسبي للفلسطينيين في إسرائيل (10 سنوات فأكثر) الذين يمارسون عادة التدخين حسب المنطقة وبعض الخصائص الخلفية، 2004	209
جدول 13	التوزيع النسبي للأسر الفلسطينية في إسرائيل حسب مؤشرات مختارة للمسكن والمنطقة، 2004	210
جدول 14	التوزيع النسبي للأسر الفلسطينية في إسرائيل حسب المنطقة ونوع التجمع والاتصال بالشبكات العامة (مياه وكهرباء وصرف صحي)، 2004	211
جدول 15	نسبة الأسر الفلسطينية في إسرائيل حسب عدد السلع المعمرة المتوفرة والمنطقة، 2004	212
جدول 16	التوزيع النسبي للأسر الفلسطينية في إسرائيل حسب المصدر الرئيسي للدخل والمنطقة، 2004	213
جدول 17	التوزيع النسبي للأفراد الفلسطينيين في إسرائيل (15 سنة فأكثر) العاملين حسب الحالة العملية والجنس والمنطقة، 2004	214
جدول 18	التوزيع النسبي للأفراد الفلسطينيين في إسرائيل (15 سنة فأكثر) العاملين حسب مكان العمل والجنس والمنطقة، 2004	215
جدول 19	التوزيع النسبي للأسر الفلسطينية في إسرائيل التي لديها حيازات زراعية حسب المنطقة ونوع التجمع ونوع الحيازة الزراعية، 2004	216

الجدول		الصفحة
جدول 20	نسبة الأسر الفلسطينية في إسرائيل التي قامت بإضافة أي جزء على المسكن حسب نوع الإضافة، في الفترة (1994-2004)	216
جدول 21	التوزيع النسبي للأسر الفلسطينية في إسرائيل التي تقدمت بطلب رخصة بناء حسب مؤشرات مختارة، في الفترة (1994-2004)	217
جدول 22	نسبة الأسر الفلسطينية في إسرائيل التي قامت الحكومة بإجراءات بحقهم حسب نوع الإجراء، في الفترة (1947- 2004)	217

قائمة الجداول - الفصل الثالث

الجدول		الصفحة
جدول 1.1.3	مساحة الأراضي حسب المنطقة، المحافظة ونوع الاستعمال، 2005	239
جدول 2.1.3	مساحة الأراضي الزراعية والغابات حسب المنطقة، المحافظة ونوع الغطاء الزراعي، 2003-2004	240
جدول 3.1.3	المساحة والكثافة السكانية في الأراضي الفلسطينية حسب المنطقة والمحافظة، منتصف العام 2005	241
جدول 4.1.3	عدد المستعمرات الإسرائيلية ومساحة الأراضي المبنية[1] في المواقع الاستعمارية في الضفة الغربية حسب المنطقة والمحافظة، 2005	242
جدول 5.1.3	الأحوال المناخية حسب مواقع المحطات في الأراضي الفلسطينية، 2005	243
جدول 1.2.3	عدد السكان المتوقع في الأراضي الفلسطينية في منتصف العام حسب المنطقة، 1997-2015	248
جدول 2.2.3	عدد السكان المتوقع في منتصف العام حسب المنطقة والمحافظة، 1997-2006	249
جدول 3.2.3	عدد السكان المتوقع في الأراضي الفلسطينية في منتصف العام حسب الجنس والمنطقة، 1997 - 2007	250
جدول 4.2.3	عدد السكان المتوقع في الأراضي الفلسطينية في منتصف العام حسب فئات العمر والمنطقة، 2005	250
جدول 5.2.3	عدد السكان المتوقع في الأراضي الفلسطينية في منتصف العام حسب فئات العمر والجنس، 2005	251
جدول 6.2.3	عدد السكان الفلسطينيين المقدر في العالم حسب الدولة، منتصف عام 2005	252
جدول 7.2.3	معدل الزيادة الطبيعية المقدر للسكان في الأراضي الفلسطينية، 1997-2007	253
جدول 8.2.3	السكان الفلسطينيون حسب مكان الولادة ومكان الإقامة الحالي (المنطقة والمحافظة)، 1997	254
جدول 9.2.3	السكان الفلسطينيون حسب مكان الولادة والجنس، 1997	257
جدول 10.2.3	السكان الفلسطينيين حسب مكان الإقامة السابقة ومكان الإقامة الحالية (المنطقة والمحافظة)، 1997	258
جدول 11.2.3	التوزيع النسبي للسكان الفلسطينيين حسب المنطقة وحالة اللجوء، نهاية عام 2005	261
جدول 12.2.3	معدلات الخصوبة التفصيلية العمرية والكلية خلال السنة السابقة للمسح (باستخدام الطريقة المباشرة) حسب المنطقة، 2004	261
جدول 13.2.3	العمر الوسيط عند إنجاب المولود الأول بين النساء في سن (25-49) حسب العمر الحالي والمنطقة، 2004	262
جدول 14.2.3	متوسط عدد الأطفال الذين سبق إنجابهم ونسبة المتوفين منهم للنساء اللواتي سبق لهن الزواج حسب عمر الأم والمنطقة، 2004	262
جدول 15.2.3	التوزيع النسبي للأسر حسب حجم الأسرة ومتوسط حجم الأسرة والمنطقة، 2005	263
جدول 16.2.3	الأسر الخاصة حسب نوع الأسرة والمنطقة، 2005	263
جدول 17.2.3	التوزيع النسبي للأسر الخاصة حسب جنس رب الأسرة والمنطقة، سنوات مختارة	264
جدول 1.3.3	المواليد أحياء المسجلون حسب المنطقة و المحافظة والجنس، 1998-2005	268
جدول 2.3.3	المواليد أحياء المسجلون حسب المنطقة و المحافظة وشهر الولادة، 2003-2005	271

الجدول		الصفحة
جدول 3.3.3	الوفيات المسجلة حسب المنطقة و المحافظة والجنس، 2003-2005	274
جدول 4.3.3	الوفيات المسجلة حسب المنطقة و المحافظة وفئات العمر، 2003-2005	275
جدول 5.3.3	الوفيات المسجلة حسب فئات العمر والجنس والمنطقة، 2003-2005	278
جدول 6.3.3	الوفيات المسجلة حسب المنطقة، المحافظة وشهر الوفاة، 2003-2005	281
جدول 7.3.3	وفيات الرضع المسجلة حسب المنطقة والمحافظة والجنس، 2003-2005	283
جدول 8.3.3	عقود الزواج المسجلة حسب المنطقة والمحافظة، 2001-2005	287
جدول 9.3.3	عقود الزواج المسجلة في المحاكم الشرعية حسب الحالة الزواجية السابقة لكل من الزوج والزوجة والمنطقة، 2005	288
جدول 10.3.3	عقود الزواج المسجلة حسب عمر الزوج والزوجة، 2005	289
جدول 11.3.3	التوزيع النسبي للأفراد (15 سنة فأكثر) حسب فئات العمر والحالة الزواجية والجنس، 2005	290
جدول 12.3.3	العمر الوسيط عند الزواج الأول حسب المنطقة و المحافظة والجنس، 2001-2005	291
جدول 13.3.3	المتزوجون لأول مرة لكل ألف من العزاب حسب فئات العمر والجنس والمنطقة، 2000	292
جدول 14.3.3	التوزيع النسبي للنساء (15-54 سنة) اللواتي سبق لهن الزواج حسب القرابة مع الزوج والمنطقة، 2004	292
جدول 15.3.3	التوزيع النسبي للرجال المتزوجين حسب تعدد الزوجات وفئات العمر والمنطقة، 1995	293
جدول 16.3.3	وقوعات الطلاق المسجلة في المحاكم الشرعية حسب المنطقة والمحافظة، 2001-2005	294
جدول 17.3.3	وقوعات الطلاق المسجلة لكل ألف من المتزوجين حسب فئات العمر والجنس والمنطقة، 2000	295
جدول 18.3.3	وقوعات الطلاق المسجلة في المحاكم الشرعية حسب مدة الحياة الزواجية، 2005	295
جدول 1.4.3	أعداد المدارس ورياض الأطفال حسب المنطقة والمرحلة للأعوام الدراسية، 1995/1994 -1998/1997 2006/2005	299
جدول 2.4.3	أعداد المدارس ورياض الأطفال حسب المنطقة والجهة المشرفة والمرحلة للعام الدراسي، 2006/2005	300
جدول 3.4.3	أعداد الطلبة في المدارس ورياض الأطفال حسب المنطقة والمرحلة للأعوام الدراسية، 1995/1994، 1998/1997-2006/2005	301
جدول 4.4.3	أعداد الطلبة في المدارس ورياض الأطفال حسب الجهة المشرفة والمرحلة للأعوام الدراسية، 1995/1994،1998/1997-2006/2005	302
جدول 5.4.3	التوزيع النسبي للذكور والإناث في المدارس ورياض الأطفال حسب المنطقة والمرحلة للعام الدراسي، 2006/2005	303
جدول 6.4.3	معدل الالتحاق الصافي ومعدل الالتحاق الإجمالي حسب الجنس والمرحلة للأعوام الدراسية، 1995/1994،1998/1997-2006/2005	304
جدول 7.4.3	المعلمون في المدارس ورياض الأطفال حسب الجهة المشرفة والجنس للأعوام الدراسية، 1995/1994، 1998/1997-2006/2005	305

الجدول		الصفحة
جدول 8.4.3	معدل عدد الطلبة لكل شعبة حسب المرحلة والجهة المشرفة للأعوام الدراسية، 1995/1994، 1998/1997- 2006/2005	306
جدول 9.4.3	معدل عدد الطلبة لكل معلم حسب المنطقة والجهة المشرفة للأعوام الدراسية، 1995/1994، 1998/1997- 2006/2005	307
جدول 10.4.3	نسب الرسوب والتسرب حسب المنطقة والجنس للأعوام الدراسية، 1995/1994، 1998/1997- 2005/2004	308
جدول 11.4.3	عدد الطلبة في الجامعات وكليات المجتمع الفلسطينية حسب الجنس للأعوام الدراسية،1995/1994، 1998/1997-2005/2004	309
جدول 12.4.3	معدلات معرفة القراءة والكتابة للسكان الفلسطينيين (15 سنة فأكثر) حسب فئات العمر والجنس والمنطقة، 1997، 2003-2005	310
جدول 13.4.3	التوزيع النسبي للسكان الفلسطينيين (15 سنة فاكثر) حسب الحالة التعليمية والجنس والمنطقة، 2005	311
جدول 1.5.3	عدد المساجد ودور القرآن حسب المنطقة، 1998-2005	317
جدول 2.5.3	عدد المتاحف والمكتبات العامة والمراكز الثقافية والمسارح ودور السينما العاملة حسب المنطقة، 1998-2005	318
جدول 3.5.3	عدد الزائرين للمتاحف والمراكز الثقافية والمسارح ودور السينما حسب المنطقة، 1998-2005	319
جدول 4.5.3	عدد الصحف والمجلات العاملة حسب المنطقة، 1998-2005	320
جدول 5.5.3	التوزيع النسبي للأفراد (10 سنوات فأكثر) حسب مطالعة الصحف اليومية وبعض الخصائص الخلفية، 2006	321
جدول 6.5.3	التوزيع النسبي للأفراد (10 سنوات فأكثر)حسب مشاهدة التلفزيون وبعض الخصائص الخلفية، 2006	322
جدول 7.5.3	التوزيع النسبي للأفراد (10 سنوات فأكثر) حسب الاستماع للراديو وبعض الخصائص الخلفية، 2006	323
جدول 8.5.3	نسبة الأفراد (10 سنوات فاكثر) المنتسبين لمؤسسات ثقافية حسب المؤسسة الثقافية والجنس والمنطقة، 2006	324
جدول 9.5.3	التوزيع النسبي للأفراد (10 سنوات فأكثر) الذين يذهبون إلى مؤسسات/أنشطة ثقافية اكثر شيء حسب نوع المؤسسة/النشاط وبعض الخصائص الخلفية، 2006	325
جدول 10.5.3	نسبة الأسر الفلسطينية التي يتوفر لديها وسائل الإعلام حسب المنطقة، 2006	326
جدول 11.5.3	التوزيع النسبي لمؤشرات ثقافية مختارة للأفراد (10 سنوات فأكثر) حسب الجنس والمنطقة، 2006	327
جدول 12.5.3	نسبة الأفراد (10 سنوات فأكثر) الذين يستخدمون الحاسوب، والانترنت، ويمتلكون الهاتف النقال حسب بعض الخصائص الخلفية، 2006	328
جدول 1.6.3	عدد المستشفيات وعدد الأسرة وعدد الأسرة لكل 1,000 من السكان في الأراضي الفلسطينية في منتصف العام حسب المنطقة، 2001-2005	332
جدول 2.6.3	فعاليات المستشفيات الحكومية وغير الحكومية في الأراضي الفلسطينية حسب النشاط، 2001-2005	332

الجدول		الصفحة
جدول 3.6.3	التوزيع النسبي لوفيات الأطفال (0-4 سنوات) المبلغ عنها في الأراضي الفلسطينية حسب بعض الأسباب المختارة والجنس، 2002، 2004	333
جدول 4.6.3	معدلات وفيات الرضع والأطفال المقدرة بالطرق المباشرة حسب بعض الخصائص الخلفية، 1995-1999، 1999-2003	333
جدول 5.6.3	نسبة الأطفال الذين أعمارهم (12-23 شهراً) وتم الاطلاع على بطاقاتهم وتلقوا مطاعيم محددة حسب بعض الخصائص الخلفية، 2000، 2004	334
جدول 6.6.3	العمر المتوقع عند الولادة في الأراضي الفلسطينية حسب المنطقة والجنس، 1997-2005	334
جدول 7.6.3	التوزيع النسبي للأفراد ذوي الإعاقة حسب نوع الإعاقة وبعض الخصائص الخلفية، 2004	335
جدول 8.6.3	المصابون في حوادث الطرق في الأراضي الفلسطينية حسب المنطقة ونوع الإصابة، 2003-2005	336
جدول 9.6.3	التوزيع النسبي للأفراد (12 سنوات فأكثر) حسب ممارسة عادة التدخين وبعض الخصائص الخلفية، 2004	337
جدول 10.6.3	نسبة النساء المتزوجات حاليا (15-49 سنة) في الأراضي الفلسطينية حسب نوع وسيلة تنظيم الأسرة المستخدمة حاليا وبعض الخصائص الخلفية، 2000، 2004	338
جدول 11.6.3	نسبة الأفراد المؤمنين صحياً في الأراضي الفلسطينية حسب نوع التأمين الصحي وبعض الخصائص الخلفية، 2004	339
جدول 12.6.3	أهم المؤشرات التغذوية حسب المنطقة، 2004	340
جدول 1.7.3	المباني المكتملة حسب نوع المبنى والمنطقة واستخدام المبنى، 1997	343
جدول 2.7.3	المساكن حسب الاستخدام والمنطقة، 1997	344
جدول 3.7.3	التوزيع النسبي للأسر حسب نوع المسكن والمنطقة، سنوات مختارة	344
جدول 4.7.3	التوزيع النسبي للأسر حسب حيازة المسكن والمنطقة، 2005	347
جدول 5.7.3	النسبة المئوية للأسر حسب توفر الخدمات، سنوات مختارة	347
جدول 6.7.3	نسبة الأسر حسب توفر السلع المعمرة، سنوات مختارة	348
جدول 7.7.3	التوزيع النسبي للأسر حسب كثافة السكن والمنطقة، 2005	348
جدول 8.7.3	التوزيع النسبي للأسر حسب عدد الغرف في المسكن وكثافة السكن، سنوات مختارة	349
جدول 1.8.3	متوسط استهلاك وإنفاق الأسرة الشهري بالدينار الأردني حسب المنطقة، 2001، 2004، 2005	353
جدول 2.8.3	متوسط استهلاك وإنفاق الفرد الشهري بالدينار الأردني حسب المنطقة، 2001، 2004، 2005	354
جدول 3.8.3	متوسط استهلاك وإنفاق الأسرة الشهري بالدينار الأردني في الأراضي الفلسطينية حسب حجم الأسرة، 2001، 2004، 2005	355
جدول 4.8.3	متوسط استهلاك وإنفاق الفرد الشهري بالدينار الأردني في الأراضي الفلسطينية حسب حجم الأسرة، 2001، 2004، 2005	355
جدول 5.8.3	متوسط استهلاك وإنفاق الأسرة الشهري بالدينار الأردني في الأراضي الفلسطينية حسب مجموعات الاستهلاك، 2001، 2004، 2005	356

الجدول		الصفحة
جدول 6.8.3	التوزيع النسبي للإستهلاك الكلي للأسرة الشهري حسب مجموعات الإستهلاك الرئيسية والمنطقة، 2001، 2004، 2005	357
جدول 7.8.3	التوزيع النسبي للأسر حسب الملكية أو الاستخدام المجاني للأرض أو الحيوانات في الأراضي الفلسطينية، 2001، 2004، 2005	358
جدول 8.8.3	نسبة الفقر وفقاً لأنماط الاستهلاك الشهرية الحقيقية للأسرة حسب بعض المتغيرات المختارة، 2001، 2003، 2005	358
جدول 9.8.3	نسب الأسر الفقيرة وفقاً لأنماط الاستهلاك الشهرية الحقيقية للأسر في الأراضي الفلسطينية حسب مؤشرات مختارة، 2005	359
جدول 10.8.3	متوسط حصة الفرد المقدرة اليومية من الطاقة وعناصر التركيب الغذائي حسب المنطقة، 2005	362
جدول 11.8.3	متوسط كمية استهلاك الأسرة الشهري من السلع الغذائية في الأراضي الفلسطينية، 2005	363
جدول 1.9.3	الأفعال الإجرامية المبلغ عنها في الأراضي الفلسطينية حسب نوعها لكل 1000 من السكان 2000-2004	373
جدول 2.9.3	الموقوفون والمحكومون في السجون في الأراضي الفلسطينية حسب المنطقة، 2000- 2004	373
جدول 3.9.3	الأحداث المودعون في المؤسسات الإصلاحية حسب العمر والحالة التعليمية ونوع الفعل الإجرامي والمنطقة، 2001-2004	374
جدول 4.9.3	قضايا المحاكم النظامية حسب المرحلة القانونية والمنطقة، 2001- 2005	375
جدول 5.9.3	نسبة الأسر ضحايا الأفعال الإجرامية حسب نوع الفعل الإجرامي والمنطقة، 1996، 1999، 2004	376
جدول 6.9.3	التوزيع النسبي للأفراد الذين هم ضحايا الأفعال الإجرامية حسب نوع الفعل الإجرامي والمنطقة، 1996، 1999، 2004	377
جدول 1.10.3	التوزيع النسبي للأفراد (15 سنة فأكثر) في الأراضي الفلسطينية حسب الجنس وأهم سمات القوى العاملة، 2001-2005	384
جدول 2.10.3	التوزيع النسبي للأفراد (15 سنة فأكثر) في الأراضي الفلسطينية حسب الجنس وأهم سمات القوى العاملة والمنطقة، 2005	387
جدول 3.10.3	التوزيع النسبي للأفراد (15 سنة فأكثر) في الأراضي الفلسطينية حسب الجنس وأهم سمات القوى العاملة وفئات العمر، 2005	388
جدول 4.10.3	التوزيع النسبي للأفراد (15 سنة فأكثر) في الأراضي الفلسطينية حسب أهم سمات القوى العاملة والمنطقة (حسب التعريف الموسع للبطالة)، 2005	389
جدول 5.10.3	التوزيع النسبي للأفراد العاملين من الأراضي الفلسطينية حسب الحالة العملية والمنطقة ومكان العمل، 2005	390
جدول 6.10.3	التوزيع النسبي للأفراد العاملين من الأراضي الفلسطينية حسب مكان العمل والجنس، 2001-2005	391
جدول 7.10.3	التوزيع النسبي للأفراد العاملين من الأراضي الفلسطينية حسب النشاط الاقتصادي والجنس ومكان العمل، 2005	392

الجدول		الصفحة
جدول 8.10.3	معدل ساعات العمل الأسبوعية ومعدل أيام العمل الشهرية ومعدل الأجرة اليومية والأجر الوسيط اليومي بالشيكل للمستخدمين معلومي الأجر في جميع المناطق حسب النشاط الاقتصادي والجنس، 2005	393
جدول 9.10.3	معدل ساعات العمل الأسبوعية ومعدل أيام العمل الشهرية ومعدل الأجرة اليومية والأجر الوسيط اليومي بالشيكل للمستخدمين معلومي الأجر في جميع المناطق حسب مكان العمل، 2001-2005	394
جدول 10.10.3	التوزيع النسبي للأفراد خارج القوى العاملة في الأراضي الفلسطينية حسب السبب والجنس وفئات العمر، 2005	395
جدول 11.10.3	نسبة الأطفال (10-17 سنة) العاملين من إجمالي الأطفال في الأراضي الفلسطينية حسب حالة الالتحاق بالمدرسة والجنس والمنطقة، 2005	396
جدول 12.10.3	نسبة الأطفال (10-17 سنة) العاملين من إجمالي الأطفال في الأراضي الفلسطينية حسب فئات العمر والجنس والمنطقة، 2005	396
جدول 1.11.3	الأرقام القياسية الشهرية لأسعار المستهلك حسب المنطقة، 2002- 2005	399
جدول 2.11.3	الأرقام القياسية الشهرية لأسعار المستهلك في الأراضي الفلسطينية حسب المجموعات الرئيسية، 2002- 2005	400
جدول 3.11.3	متوسطات أسعار المستهلك في الأراضي الفلسطينية لسلع مختارة، 2002- 2005	404
جدول 4.11.3	نسبة أوزان الترجيح لأسعار المستهلك حسب مجموعات الإنفاق الرئيسية والمنطقة، 1996	406
جدول 5.11.3	الأرقام القياسية لأسعار المنتجين حسب النشاط الإقتصادي، 2002- 2005	407
جدول 6.11.3	الأرقام القياسية لأسعار الجملة ونسب التغير حسب الأبواب الرئيسية في الأراضي الفلسطينية، 2004- 2005	409
جدول 1.12.3	المساحات المزروعة من المحاصيل الحقلية، أشجار البستنة والخضروات حسب المنطقة والمحافظة، 1997/1996- 2004/2003	415
جدول 2.12.3	إنتاج المحاصيل الحقلية، أشجار البستنة والخضروات حسب المنطقة والمحافظة، 1997/1996- 2004/2003	419
جدول 3.12.3	قيمة إنتاج المحاصيل الحقلية، أشجار البستنة والخضراوات حسب المنطقة والمحافظة، 1996/ 1997- 2004/2003	420
جدول 4.12.3	إنتاجية بعض المحاصيل الزراعية المروية المكشوفة، 1997/1996- 2004/2003	421
جدول 5.12.3	أعداد الأبقار والأغنام والماعز وخلايا النحل والدجاج اللاحم والبياض حسب المنطقة والمحافظة، 1997/1996- 2004/2003	422
جدول 6.12.3	قيمة الإنتاج الحيواني حسب المنطقة والمحافظة، 1997/1996- 2004/2003	423
جدول 7.12.3	قيمة الإنتاج الزراعي ومستلزمات الإنتاج والقيمة المضافة للقطاع الزراعي حسب المنطقة والمحافظة، 1997/1996- 2004/2003	424
جدول 8.12.3	التغيرات الأساسية على نشاط معاصر الزيتون في الأراضي الفلسطينية، 2001-2005	425
جدول 9.12.3	إنتاج وقيمة إنتاج الثروة السمكية حسب المنطقة والمحافظة، 1997/1996- 2004/2003	426
جدول 1.13.3	أطوال شبكة الطرق حسب نوع الطريق والمنطقة، 2005	429

الجدول		الصفحة
جدول 2.13.3	عدد المركبات المرخصة حسب نوع المركبة والمنطقة، 2005	429
جدول 3.13.3	عدد المركبات المسجلة لأول مرة حسب نوع المركبة والمنطقة، 2005	430
جدول 4.13.3	الرحلات المنتظمة للخطوط الجوية الفلسطينية وعدد المسافرين حسب السنة، 1997-2005	430
جدول 5.13.3	عدد خطوط الهاتف الرئيسية وأعداد المشتركين في الهاتف الخلوي الفلسطيني حسب المنطقة، سنوات مختارة	431
جدول 6.13.3	مجموع حوادث الطرق المسجلة وعدد المصابين حسب خطورة الإصابة والمنطقة، 2003-2005	432
جدول 13.3أ.1	أهم المؤشرات الاقتصادية لأنشطة النقل والتخزين والاتصالات-القطاع المنظم، 2000-2004	433
جدول 13.3أ.2	أهم المؤشرات الاقتصادية لأنشطة النقل والتخزين والاتصالات-القطاع المنظم- حسب النشاط الاقتصادي، 2004	434
جدول 13.3أ.3	عدد المشتغلين في أنشطة النقل والتخزين والاتصالات-القطاع المنظم- حسب الجنس والنشاط الاقتصادي والتعويضات، 2004	434
جدول 13.3أ.4	أهم المعدلات المستخلصة لأنشطة النقل والتخزين والاتصالات-القطاع المنظم، 2000-2004	435
جدول 13.3ب.1	أهم المؤشرات الاقتصادية لأنشطة النقل– القطاع غير المنظم، 2001-2005	436
جدول 13.3ب.2	أهم المؤشرات الاقتصادية لأنشطة النقل-القطاع غير المنظم- حسب النشاط الاقتصادي، 2005	437
جدول 13.3ب.3	أهم المعدلات المستخلصة لأنشطة النقل – القطاع غير المنظم، 2001- 2005	437
جدول 14.3أ.1	أهم المؤشرات الاقتصادية لأنشطة مقاولي الإنشاءات – القطاع المنظم، 2000-2004	442
جدول 14.3أ.2	أهم المؤشرات الاقتصادية لأنشطة مقاولي الإنشاءات – القطاع المنظم - حسب النشاط الاقتصادي، 2004	443
جدول 14.3أ.3	عدد المشتغلين وتعويضاتهم في أنشطة مقاولي الإنشاءات - القطاع المنظم- حسب الجنس والنشاط الاقتصادي، 2004	444
جدول 14.3أ.4	أهم المعدلات المستخلصة لأنشطة مقاولي الإنشاءات –القطاع المنظم، 2000-2004	444
جدول 14.3ب.1	تطور رخص الأبنية الصادرة، 2002-2005	445
جدول 14.3ب.2	رخص الأبنية الجديدة الصادرة للأبنية السكنية وعدد الوحدات السكنية المرخصة، 2002-2005	446
جدول 14.3ب.3	قيمة الإنفاق على إنشاء المباني الجديدة والإضافات على المباني في الأراضي الفلسطينية حسب المنطقة ونوع المبنى، 2005	447
جدول 1.15.3	أهم المؤشرات الاقتصادية لأنشطة الصناعة، 2000-2004	450
جدول 2.15.3	أهم المؤشرات الاقتصادية لأنشطة الصناعة حسب النشاط الاقتصادي، 2004	451
جدول 3.15.3	عدد المشتغلين وتعويضاتهم في أنشطة الصناعة حسب النشاط الاقتصادي والجنس، 2004	452
جدول 4.15.3	أهم المعدلات المستخلصة لأنشطة الصناعة، 2000-2004	452
جدول 1.16.3	المؤشرات الرئيسية للنشاط الفندقي في الأراضي الفلسطينية حسب المنطقة، 2005	457
جدول 2.16.3	عدد ليالي المبيت في الفنادق حسب الجنسية، 2001- 2005	457

الجدول		الصفحة
جدول 3.16.3	التوزيع النسبي للأسر في الأراضي الفلسطينية حسب القيام برحلات سياحية محلية والمنطقة، 2005	461
جدول 4.16.3	متوسط إنفاق الأسرة على الرحلة السياحية المحلية في الأراضي الفلسطينية حسب نوع الإنفاق والمنطقة، 2005	462
جدول 5.16.3	التوزيع النسبي للأسر الفلسطينية حسب استقبالها لزوار من خارج الأراضي الفلسطينية والمنطقة، 2005	463
جدول 6.16.3	متوسط الإنفاق خلال الزيارة الوافدة إلى الأراضي الفلسطينية حسب نوع الإنفاق والمنطقة، 2005 (بالدولار الأمريكي)	464
جدول 7.16.3	التوزيع النسبي للأسر التي قامت برحلات خارجية حسب الهدف الرئيسي للرحلة والمنطقة، 2004	465
جدول 8.16.3	متوسط عدد العاملين في فنادق الأراضي الفلسطينية حسب طبيعة العمل والجنس، 2005	465
جدول 9.16.3	متوسط إنفاق الأسرة على الرحلة الخارجية حسب الهدف من الرحلة والمنطقة، 2004	466
جدول 10.16.3	التوزيع النسبي للأسر التي قامت برحلات خارجية حسب البلد المزار والمنطقة، 2004	466
جدول 11.16.3	متوسط مدة الإقامة (باليوم) خلال الرحلة الخارجية حسب الهدف من الرحلة والمنطقة، 2004	467
جدول 1.17.3	أهم المؤشرات الاقتصادية لأنشطة الخدمات، 2000-2004	470
جدول 2.17.3	أهم المؤشرات الاقتصادية لأنشطة الخدمات حسب النشاط الاقتصادي، 2004	471
جدول 3.17.3	عدد المشتغلين في أنشطة الخدمات وتعويضاتهم حسب الجنس والنشاط الاقتصادي، 2004	472
جدول 4.17.3	أهم المعدلات المستخلصة لأنشطة الخدمات، 2000- 2004	473
جدول 1.18.3	أهم المؤشرات الاقتصادية للحسابات القومية حسب المنطقة بالأسعار الثابتة، 2001- 2005	478
جدول 2.18.3	نصيب الفرد من الناتج المحلي الإجمالي والدخل القومي الإجمالي والدخل المتاح الإجمالي حسب المنطقة بالأسعار الثابتة، 2001- 2005	479
جدول 3.18.3	الناتج المحلي الإجمالي حسب النشاط الاقتصادي في الأراضي الفلسطينية بالأسعار الثابتة، 2001- 2005	480
جدول 4.18.3	المساهمة النسبية للأنشطة الاقتصادية في الناتج المحلي الإجمالي في الأراضي الفلسطينية بالأسعار الثابتة، 2001- 2005	481
جدول 5.18.3	الناتج المحلي الإجمالي والإنفاق عليه في الأراضي الفلسطينية بالأسعار الثابتة، 2001- 2005	482
جدول 6.18.3	الناتج المحلي الإجمالي في الأراضي الفلسطينية حسب القطاع الاقتصادي بالأسعار الجارية، 2001- 2003	483
جدول 1.19.3	أهم المؤشرات الاقتصادية لأنشطة التجارة الداخلية، 2000-2004	486
جدول 2.19.3	أهم المؤشرات الاقتصادية لأنشطة التجارة الداخلية حسب النشاط الاقتصادي، 2004	487
جدول 3.19.3	عدد المشتغلين وتعويضاتهم في أنشطة التجارة الداخلية حسب الجنس والنشاط الاقتصادي، 2004	488
جدول 4.19.3	أهم المعدلات المستخلصة لأنشطة التجارة الداخلية، 2000-2004	488
جدول 1.20.3	قيمة الواردات والصادرات حسب الأبواب للتصنيف الدولي الموحد- التنقيح الثالث، 2001-2004	494
جدول 2.20.3	قيمة الواردات والصادرات وصافي الميزان التجاري، 2001-2004	495

الجدول		الصفحة
جدول 3.20.3	قيمة الواردات والصادرات حسب مجموعات الدول، 2001-2004	495
جدول 4.20.3	قيمة الواردات والصادرات حسب مركز العبور، 2001-2004	496
جدول 5.20.3	اجمالي قيمة الواردات والصادرات حسب الاستخدام الاقتصادي لعامي 2003، 2004	497
جدول 6.20.3	ميزان المدفوعات الفلسطيني في الأراضي الفلسطينية، نتائج أولية 2001-2004	498
جدول 1.21.3	أهم المؤشرات الاقتصادية لأنشطة المالية والتأمين، 2001- 2004	501
جدول 2.21.3	أهم المؤشرات الاقتصادية لأنشطة المالية والتأمين حسب النشاط الاقتصادي، 2004	502
جدول 3.21.3	عدد المشتغلين وتعويضاتهم في أنشطة المالية والتأمين حسب الجنس والنشاط الاقتصادي، 2004	503
جدول 4.21.3	أهم المعدلات المستخلصة لأنشطة المالية والتأمين، 2001-2004	503
جدول 1.22.3	كمية المياه المتاحة سنوياً حسب المنطقة والمصدر، 2005	508
جدول 2.22.3	توزيع ابار المياه الجوفية الفلسطينية حسب المنطقة، المحافظة، الاستخدام وكمية الضخ السنوية، 2003-2005	509
جدول 3.22.3	عدد الينابيع وكمية التدفق السنوي حسب المنطقة، المحافظة والسنة، 2003-2005	510
جدول 4.22.3	كمية المياه المزودة للقطاع المنزلي حسب المنطقة، المحافظة والمصدر، 2005	511
جدول 5.22.3	عدد التجمعات المتصلة بشبكة المياه وعدد المشتركين في خدمة المياه (حسب نوع الاشتراك) حسب المنطقة والمحافظة، 2003، 2005	512
جدول 6.22.3	الطاقة المستوردة في الأراضي الفلسطينية * حسب الشهر وشكل الطاقة، 2004	513
جدول 7.22.3	المشتريات من الطاقة في الأراضي الفلسطينية * حسب النشاط الاقتصادي وشكل الطاقة، 2004	514
جدول 8.22.3	الطاقة المستخدمة في الإنتاج* في الأنشطة الاقتصادية حسب النشاط الاقتصادي وشكل الطاقة، 2004	515
جدول 9.22.3	معدل استهلاك الاسرة الشهري من الطاقة حسب المنطقة وشكل الطاقة، تموز 2005	516
جدول 10.22.3	معدل استهلاك الفرد الشهري من الطاقة حسب المنطقة وشكل الطاقة، تموز 2005	516
جدول 11.22.3	توزيع التجمعات السكانية الفلسطينية حسب المنطقة، المحافظة والجهة التي تقوم بجمع النفايات الصلبة، 2005	517
جدول 12.22.3	التوزيع النسبي للأسر حسب المنطقة وطريقة التخلص من المياه العادمة، 2005	518
جدول 13.22.3	مؤشرات مختارة للبيئة المنزلية حسب المنطقة، 2005	519
جدول 14.22.3	مؤشرات مختارة لبيئة مراكز الرعاية الصحية حسب المنطقة، 2005	520
جدول 15.22.3	مؤشرات مختارة لبيئة المنشآت الاقتصادية في الأراضي الفلسطينية، 2004	521

قائمة الخرائط

الخريطة		الصفحة
	خريطة فلسطين	
خريطة 1	الألوية الفلسطينية في فترة الانتداب البريطاني، 1917-1948	41
خريطة 2	محافظات وألوية الضفة الغربية وقطاع غزة في فترة الحكم المصري والأردني، 1948-1967	41
خريطة 3	حدود الأراضي الفلسطينية حسب اتفاقية أوسلو الثانية، 1995/9/28	49
خريطة 4	عدد السكان المتوقع في الأراضي الفلسطينية في منتصف العام حسب الجنس والمنطقة، 2007	223
خريطة 5	معدلات معرفة القراءة والكتابة للسكان الفلسطينيين (15 سنة فأكثر) حسب الجنس والمنطقة، 2005	313
خريطة 6	التوزيع النسبي للأسر حسب كثافة السكن والمنطقة، 2005	345
خريطة 7	التوزيع النسبي للأفراد (15 سنة فأكثر) في الأراضي الفلسطينية حسب الجنس واهم سمات القوى العاملة والمنطقة، 2005	385
خريطة 8	المساحات المزروعة بالدونم من المحاصيل الحقلية، أشجار البستنية والخضراوات حسب المنطقة، 2004/2003	417
خريطة 9	عدد الفنادق في الأراضي الفلسطينية حسب المنطقة، نهاية عام 2005	459

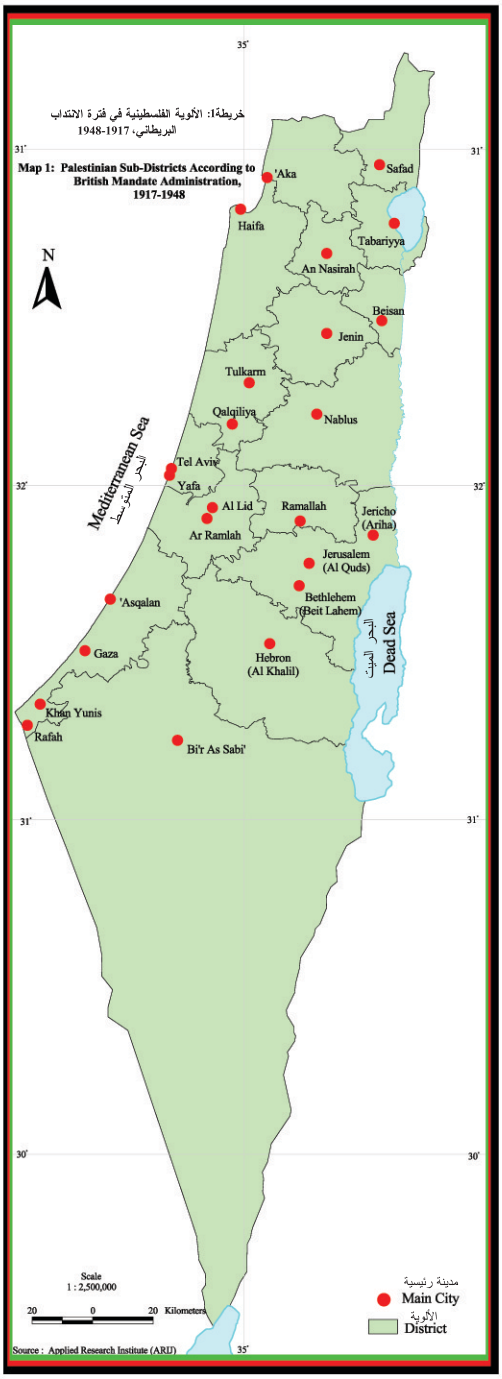
خريطة1: الألوية الفلسطينية في فترة الانتداب البريطاني، 1917-1948
Map 1: Palestinian Sub-Districts According to British Mandate Administration, 1917-1948
N
35°
31°
32°
30°
'Aka
Safad
Haifa
Tabariyya
An Nasirah
Beisan
Jenin
Tulkarm
Qalqiliya
Nablus
Tel Aviv
Yafa
Al Lid
Ramallah
Jericho (Ariha)
Ar Ramlah
Jerusalem (Al Quds)
Bethlehem (Beit Lahem)
'Asqalan
Gaza
Hebron (Al Khalil)
Khan Yunis
Rafah
Bi'r As Sabi'
Mediterranean Sea
البحر المتوسط
Dead Sea
البحر الميت
Scale
1 : 2,500,000
20 0 20 Kilometers
مدينة رئيسية
Main City
الألوية
District
Source : Applied Research Institute (ARIJ)

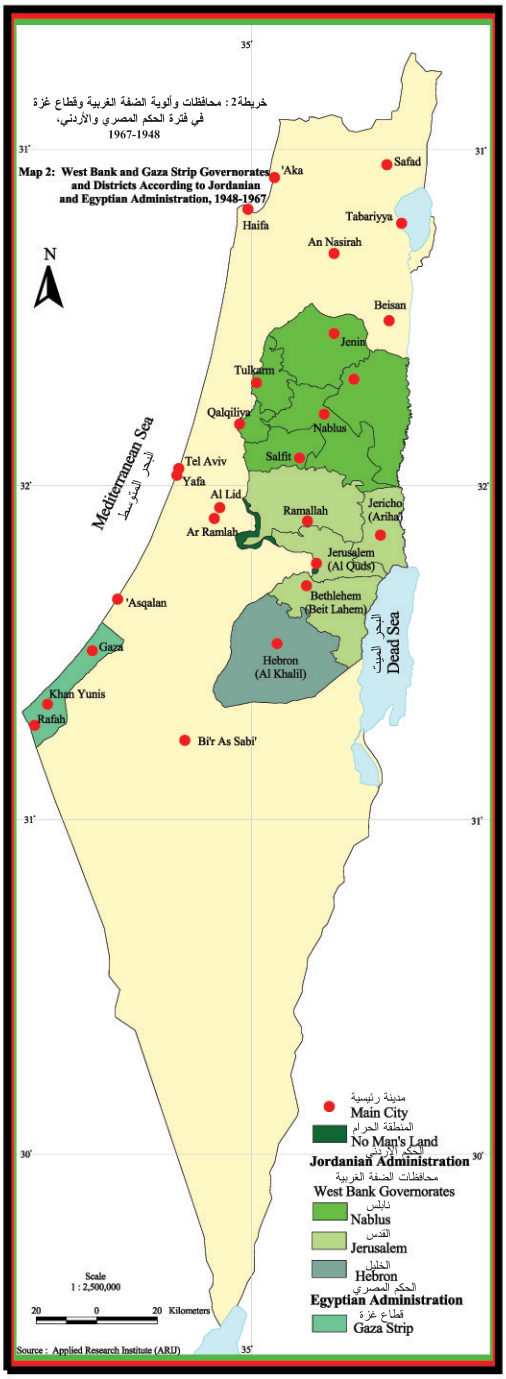
خريطة2 : محافظات وألوية الضفة الغربية وقطاع غزة في فترة الحكم المصري والأردني، 1967-1948
Map 2: West Bank and Gaza Strip Governorates and Districts According to Jordanian and Egyptian Administration, 1948-1967
N
35°
31°
32°
30°
'Aka
Safad
Haifa
Tabariyya
An Nasirah
Beisan
Jenin
Tulkarm
Qalqiliya
Nablus
Salfit
Tel Aviv
Yafa
Al Lid
Ramallah
Jericho (Ariha)
Ar Ramlah
Jerusalem (Al Quds)
Bethlehem (Beit Lahem)
'Asqalan
Gaza
Hebron (Al Khalil)
Khan Yunis
Rafah
Bi'r As Sabi'
Mediterranean Sea
البحر المتوسط
Dead Sea
البحر الميت
Scale
1 : 2,500,000
20 0 20 Kilometers
مدينة رئيسية
Main City
المنطقة الحرام
No Man's Land
الحكم الأردني
Jordanian Administration
محافظات الضفة الغربية
West Bank Governorates
نابلس
Nablus
القدس
Jerusalem
الخليل
Hebron
الحكم المصري
Egyptian Administration
قطاع غزة
Gaza Strip
Source : Applied Research Institute (ARIJ)

الفصل الاول

الفلسطينيون في الشتات

الفصل الأول

1

الفلسطينيون في الشتات

شـــكلت نكبة فلسطين محطة سوداء في تاريخ الشعب الفلسطيني، حيث واجه من الظلم والتشرد ما لا يمكن وصـــفه والتعبير عنه، فواجه الفلسطينيون في لجوئهم الى دول أخرى خارج فلسطين كافة أصناف المعاناة والويلات، فمن جهة طردوا من وطنهم وأرضهم، وتجردوا من أملاكهم وبيوتهم، ومن جهة ثانية لجأوا الى بلـــدان لـــيس لهم فيها حول ولا قوة، حيث راود الفلسطينيون ومنذ خروجهم من وطنهم شعوراً بان حالة الطـــرد واللجوء هذه مؤقتة ولن تأخذ أكثر من عدة أشهر أو حتى عدة أسابيع ويعودون عودة مظفرة على مركـــبة التحرير وردّ الاعتبار، ولهذا لم يمنحوا ظروف إقامتهم في هذا البلد أو ذاك إهتماماً كافياً ، وظلت قلوبهم مع فلسطين إنتظاراً لساعة الصفر إيذاناً بالعودة، وما أن مرّت السنة تلو الأخرى حتى أدرك الجميع بـــأن هـــذا التشـــرد ســـيأخذ مزيداً من الوقت وسيواجه الفلسطينيون مزيداً من المعاناة، فبرزت الحركات والتنظـــيمات الجماهـــيرية والشعبية للدفاع عن الحقوق السياسية والحياتية واليومية للفلسطينيين في مواقع تواجدهم وبقيت الأمور دون خلق كيان سياسي موحد وقوي يمثل كافة فلسطينيي الشتات حتى تأسيس منظمة الـــتحرير الفلسطينية عام 1964، وانطلاق الثورة الفلسطينية المعاصرة عام 1965 لتكون الجسم السياسي الممـــثل لكافة الفلسطينيين أينما كانوا، رغم بقاء جزءٍ من الأراضي الفلسطينية في تلك الفترة تحت الإدارة العربية (الأردنية على الضفة الغربية، والمصرية على قطاع غزة).

إحصائيا، فقد عكف الجهاز المركزي للإحصاء الفلسطيني على بذل جهود فائقة من أجل جمع وتبويب ونشر الإحصـــائيات المتعلقة بالفلسطينيين في فلسطين والشتات. ولكن تصطدم هذه المهمة بجملة من الصعوبات أقلهـــا عدم توفر بيانات مستقلة عنهم في معظم دول الشتات، إضافة إلى عدم دقة وحداثة البيانات المتداولة، والتـــي تستند في معظمها إلى سجلات وكالة الغوث الدولية. ونأمل أن يتم تجاوز هذه الصعوبات في الفترة القادمة.

تعـــود صعوبة توفير قاعدة بيانات إحصائية عن الفلسطينيين في دول الشتات بسبب توزيع الفلسطينيين في عـــدة دول، وتوزيعهـــم على مناطق متعددة ومتباعدة في نفس الدولة، ولم يتخذوا من مواقع تجمعهم شكل الغيتوات الانعزالية بل حاولوا في الغالب الانخراط في الحياة الواقعية للبلد الذي يعيشون فيه مع الحفاظ على خصوصيتهم، وتعود الصعوبة أيضاً الى القوانين الادارية والمدنية للدول المضيفة التي تمنع تدخل أي جهة في السكان الذين يقيمون على أراضيها.

إن هذه الصعوبات، إضافة الى مجموعة من التعقيدات الموضوعية الأخرى جعلت من المتعذر توفير بيانات إحصائية متسقة بشكل كامل لجميع فلسطينيي الشتات حسب مواقع تواجدهم.

يعرض هذا الفصل مجموعة من البيانات والمؤشرات الاحصائية في مجالات السكان والعمل، والتعليم، والصحة، والظروف المعيشية والمسكن، للفلسطينيين الذين يعيشون في دول الشتات وخاصة سوريا ولبنان والأردن.

يستند هذا الفصل بشكل أساسي إلى بيانات تم اشتقاقها من السجلات الإدارية لمؤسسات إقليمية ودولية عامة أبـــرزها وكالـــة الغوث الدولية، والى بيانات المكتب المركزي للإحصاء والمصادر الطبيعية الفلسطيني في ســـوريا، كما وانه تم الاستناد إلى بيانات أنتجتها بعض المسوح الميدانية التي تم تنفيذها في التجمعات التي يقـــيم بهـــا الفلسطينيون في الخارج من خلال معهد العلوم التطبيقية النرويجي "فافو" ومنظمة الأمم المتحدة للطفولـــة "اليونيسيف" وغيرهما، إضافة إلى تقديرات الجهاز المركزي للإحصاء الفلسطيني وتطبيق بعض الفرضيات الإحصائية في مجالات محددة.

1. المؤشرات السكانية لفلسطينيي الشتات

تشير التقديرات إلى أن عدد الفلسطينيين في الشتات بلغ في منتصف عام 2005 حوالي 5.0 مليون نسمة، حيث يتوزعون حسب مكان الإقامة بواقع 2.9 مليون في الأردن، و454 ألف في سوريا، و428 ألف في لبنان، و64 ألف في مصر، و611 ألف في باقي الدول العربية، و241 ألف في الولايات المتحدة الأميركية، 307 ألف في الدول الأجنبية الأخرى، والجدول أدناه يوضح توزيع الفلسطينيين في الخارج.

وتشير بيانات اللاجئين إلى أن أعداد اللاجئين المسجلين لدى وكالة الغوث الدولية، في مناطق عمل الوكالة الخمسة وهي الأردن، وسوريا، ولبنان، والضفة الغربية، وقطاع غزة، بلغ في منتصف عام 2005 حوالي 4.3 مليون نسمة، علماً بأن هذه الأرقام لم تضعها الوكالة بهدف الإحصاء بل بهدف توفير آلية تقديم المساعدات للاجئين الفلسطينيين في تلك الدول، لذلك فهي معرضة للعديد من الأخطاء.

1.1.1 عدد السكان الفلسطينيين المقدر في الخارج حسب مكان الإقامة (منتصف عام 2005)
1.1.1 Estimated Palestinian Population in Diaspora by Place of Residence (Mid Year 2005)

Country	العدد Number	الدولة
Total	**5,021,640**	**المجموع**
Jordan	2,916,309	الأردن
Syria	453,766	سوريا
Lebanon	427,611	لبنان
Egypt	64,102	مصر
Iraq & Libya	119,035	العراق وليبيا
Saudi Arabia	317,368	السعودية
Kuwait	40,592	الكويت
Other Gulf Countries	127,984	دول الخليج الأخرى
Other Arab Countries	6,733	الدول العربية الأخرى
U.S.A	241,108	الولايات المتحدة
Other Foreign Countries	307,032	الدول الأجنبية الأخرى

Source: Estimates of Palestinian Central Bureau of Statistics.

المصدر: تقديرات الجهاز المركزي للإحصاء الفلسطيني.

2.1.1 اللاجئون المسجلون لدى وكالة الغوث حسب دولة الإقامة والإقامة داخل المخيمات (منتصف عام 2005)

1.1.2 UNRWA Registered Refugees by Country of Residence and Residency Inside Refugee Camps (Mid Year 2005)

Country/Region	اللاجئون المسجلون من عدد الكلي للاجئين المسجلين % Registered Refugee of Total Registered Refugees %	اللاجئون المسجلون في المخيمات Registered Refugees in Camps	اللاجئون المسجلون Registered Refugees	عدد المخيمات No. of Camps	الدولة/المنطقة
Total	**29.6**	**1,265,987**	**4,283,892**	**58**	**المجموع**
Jordan	15.8	284,461	1,795,326	10	الأردن
Syria	26.2	113,663	426,949	9	سوريا
Lebanon	52.8	211,593	401,071	12	لبنان
Palestinian Territory	**39.5**	**656,270**	**1,660,576**	**27**	**الأراضي الفلسطينية**
West Bank	26.4	182,191	690,988	19	الضفة الغربية
Gaza Strip	48.9	474,079	969,588	8	قطاع غزة

Source: United Nations Relief and Work Agency for Palestine Refugees in Near East, 2005. The Website: http:// www.UNRWA.org

المصدر: وكالة غوث وتشغيل اللاجئين في منطقة الشرق الأدنى، 2005 الصفحة الإلكترونية http:// www. UNRWA.org

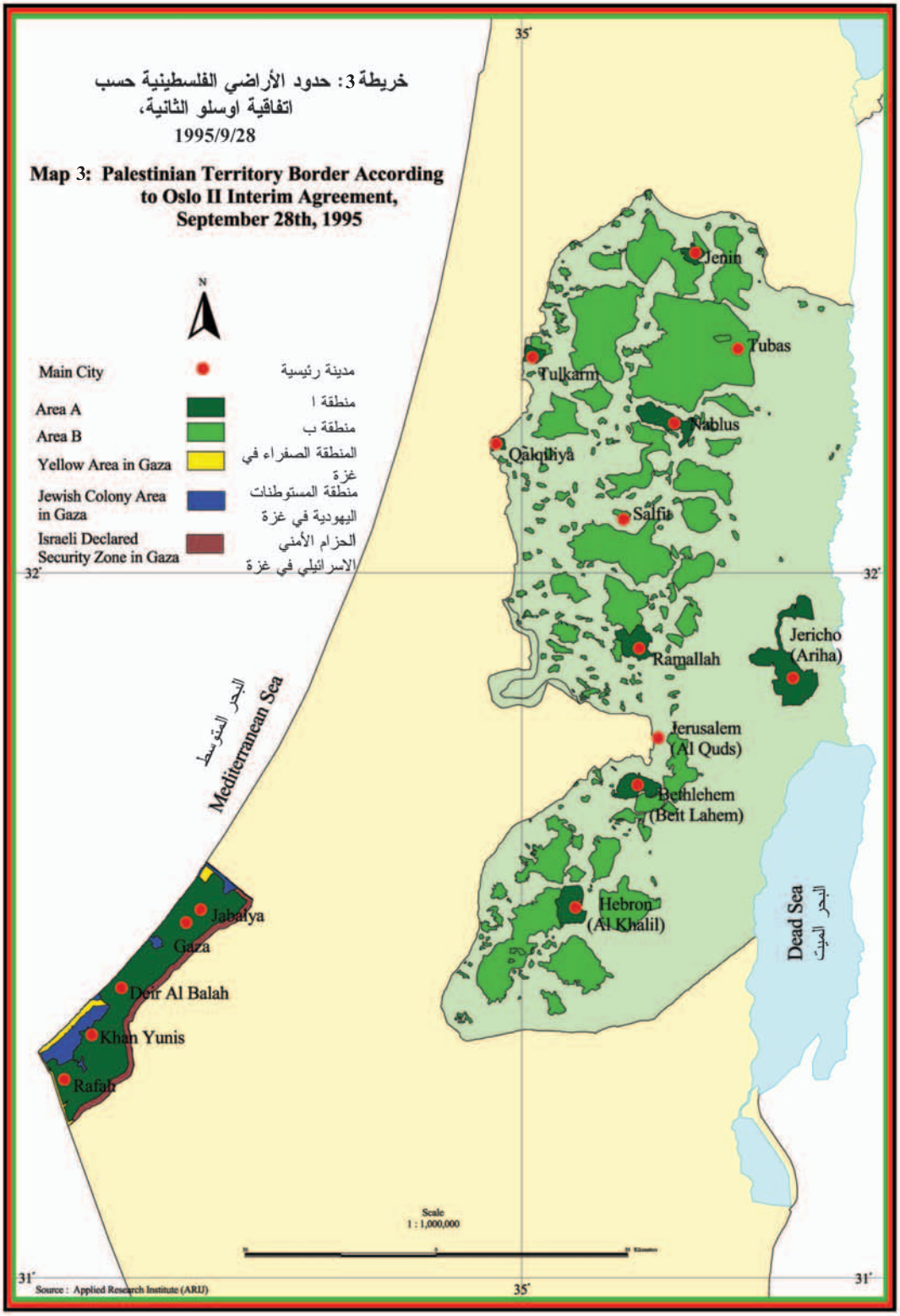
خريطة 3: حدود الأراضي الفلسطينية حسب
اتفاقية اوسلو الثانية،
1995/9/28
Map 3: Palestinian Territory Border According
to Oslo II Interim Agreement,
September 28th, 1995
N
Main City
مدينة رئيسية
Area A
منطقة ا
Area B
منطقة ب
Yellow Area in Gaza
المنطقة الصفراء في غزة
Jewish Colony Area in Gaza
منطقة المستوطنات اليهودية في غزة
Israeli Declared Security Zone in Gaza
الحزام الأمني الاسرائيلي في غزة
35°
32°
31°
Jenin
Tubas
Tulkarm
Nablus
Qalqilya
Salfit
Ramallah
Jericho
(Ariha)
Jerusalem
(Al Quds)
Bethlehem
(Beit Lahem)
Hebron
(Al Khalil)
Dead Sea
البحر الميت
البحر المتوسط
Mediterranean Sea
Jabalya
Gaza
Deir Al Balah
Khan Yunis
Rafah
Scale
1 : 1,000,000
Source : Applied Research Institute (ARIJ)

3.1.1 معدل وفيات الرضع والأطفال دون الخامسة في بعض الدول العربية حسب المرجعية السكانية والسنة

1.1.3 Infant and Under Five Mortality Rate in Some Arab Countries by Population Reference and Year

Country and Population Reference	وفيات الأطفال دون الخامسة Under Five Mortality	وفيات الرضع Infant Mortality	السنة Year	الدولة والمرجعية السكانية
Jordan				**الأردن**
Refugees in Camps	27.4	24.9	1998-1994	اللاجئون في المخيمات
	25.1	22.5	2004	
Syria				**سوريا**
Refugees	26.5	23.5	2000-1996	اللاجئون
	30.5	28.1	2004	
Lebanon				**لبنان**
Refugees	37.3	32.0	1998-1994	اللاجئون
	20.2	19.2	2004	
Palestinian Territory				**الأراضي الفلسطينية**
Refugees	32.3	27.5	2003-1999	اللاجئون
All Population	28.3	24.2	2003-1999	جميع السكان
West Bank				**الضفة الغربية**
Refugees	22.5	20.1	2003-1999	اللاجئون
All Population	23.7	20.0	2003-1999	جميع السكان
Gaza Strip				**قطاع غزة**
Refugees	37.3	31.2	2003-1999	اللاجئون
All Population	34.8	30.2	2003-1999	جميع السكان

Source:

1. **Fafo Institute for Applied Social Science, 2000.** Migration and Living Conditions Survey of Palestinian refugee camps in Jordan, Amman: Jordan
2. **Central Bureau of Statistics and Natural Resources, 2001.** LIPRIS Survey. Damascus.
3. **Fafo Institute for Applied Social Science, 2000.** Living Conditions Survey for Palestinian Refugees in Lebanon Camps and Localities.Damascus.
4. **Palestinian Central Bureau of Statistics, 2004.** Demographic and Health Survey Database 2004. Ramallah – Palestine.
5. Annual Report of the Department of Health, UNRWA, 2005

المصدر:

1. **معهد فافو للعلوم الاجتماعية والتطبيقية، 2000 .** مسح الهجرة والظروف المعيشية للاجئين الفلسطينيين في مخيمات الأردن، عمان: الأردن.
2. **المكتب المركزي للإحصاء والمصادر الطبيعية الفلسطيني، 2001.** مسح الظروف المعيشية للاجئين الفلسطينيين في سوريا، دمشق.
3. **معهد فافو للعلوم الاجتماعية والتطبيقية، 2000.** مسح الظروف المعيشية للاجئين الفلسطينيين في المخيمات والتجمعات في لبنان. دمشق.
4. **الجهاز المركزي للإحصاء الفلسطيني، 2004.** قاعدة بيانات المسح الديمغرافي الصحي 2004. رام الله – فلسطين
5. التقرير الصحي السنوي للانروا 2005

مؤشرات سكانية – الأردن

بلغ عدد السكان اللاجئين والنازحين الفلسطينيين المسجلين في الأردن عام 1996 حوالي 1.8 مليون نسمة منهم حوالي 42.6% دون الخامسة عشر من العمر، وهذا يدل على أن المجتمع الفلسطيني في الأردن فتياً، وأشارت البيانات إلى أن 95% من اللاجئين والنازحين الفلسطينيين في الأردن يحملون جنسية أردنية، كما أن 87% من سكان المخيمات في الأردن مسجلون لدى وكالة الغوث.

ويتوزع السكان الفلسطينيون 15 سنه فأكثر في الأردن عام 2000 حسب الحالة الزواجية بنسبة 50.2% من الذكـــور ضمن تصنيف لم يتزوج في حين بلغت 37.4% للإناث، ويلاحظ أن أعلى نسبة للذين لم يتزوجوا هي في الفئة العمرية (15–19) سنة حيث بلغت 99.2% للذكور و87.9% للإناث، كما يلاحظ ارتفاع نسبة الأرامل الفلسطينيات الإناث في الأردن حيث بلغت 2.6% مقارنة مع 0.6% أرمل من الذكور.

بلغ معدل الخصوبة الكلية للنساء الفلسطينيات في الأردن 4.6 مولود لكل امرأة، حيث كانت النساء في الفئة العمـــرية (25-29 ســـنة) الأكثر مساهمة في هذا المعدل والتي بلغت 242 مولوداً لكل 1000 امرأة، وبلغت الخصوبة للنساء في الفئة العمرية (30-34 سنة) 208 مولوداً لكل 1000 امرأة .

بلـــغ معـــدل وفيات الرضع في المخيمات الفلسطينية في الأردن 22.5 حالة وفاة لكل ألف مولود حي لعام 2004، بينما بلغ معدل وفيات الأطفال دون الخامسة 25.1 حالة وفاة لكل ألف مولود حي لنفس العام.

4.1.1 مؤشرات ديموغرافية للفلسطينيين في الأردن، 1999
1.1.4 Demographic Indicators for Palestinians in Jordan, 1999

Indicators	القيمة Value	مؤشرات
Estimated Number of Refugees and Displaced (Million) (1996)	1.843	تقدير عدد اللاجئين والنازحين (مليون) (1996)
Refugees and Displaced Less than 15 years (%) (1996)	42.6	اللاجئون والنازحون أقل من 15 سنة (%) (1996)
Refugees and Displaced 65 years and over (%) (1996)	3.0	اللاجئون والنازحون 65 سنة فأكثر (%) (1996)
Camps population less than 9 years (%)	25.0	سكان المخيمات أقل من 9 سنوات (%)
Average of Palestinian Household Size (Person)	6.2	متوسط حجم الأسرة الفلسطينية (فرد)
Average of Palestinian Household Size in Refugee Camps (person)	6.3	متوسط حجم الأسرة الفلسطينية في مخيمات اللاجئين (فرد)
Households with 8 persons and over (%)	33.3	الأسر التي فيها 8 أفراد أو أكثر (%)
Total Fertility Rate	4.5	معدل الخصوبة الكلية
Marital Fertility Rate	8.2	معدل الخصوبة الزواجية
Median Age	18.4	العمر الوسيط
Dependency Rate (Person) (per 1000 population in labor force)	854	نسبة الإعالة (فرد) (لكل 1000 من السكان النشيطين اقتصاديا)
Refugees and Displaced Holding Jordanian Citizenship (%)	95	اللاجئون والنازحون الذين يحملون الجنسية الأردنية (%)
UNRWA Registered Camps Population (%)	87	سكان المخيمات المسجلين لدى وكالة الغوث (%)
Nuclear Households (%)	60.0	الأسر النووية (%)
Extended Households in Refugee Camps (%)	20.3	الأسر الممتدة في مخيمات اللاجئين (%)

Source:

1. **Fafo Institute for Applied Social Science, 1997.** Living Condition Among Palestinian Refugees and Displaced in Jordan. Amman: Jordan.

2. **Fafo Institute for Applied Social Science, 2000.** Migration and Living Conditions Survey of Palestinian refugee camps in Jordan, Amman: Jordan

المصدر:

1. **معهد فافو للعلوم الاجتماعية والتطبيقية، 1997.** مسح الظروف المعيشية للاجئين الفلسطينيين في الأردن، عمان: الأردن.

2. **معهد فافو للعلوم الاجتماعية والتطبيقية، 2000 .** مسح الهجرة و الظروف المعيشية للاجئين الفلسطينيين في مخيمات الأردن، عمان: الأردن.

5.1.1 التوزيع النسبي للفلسطينيين في الأردن حسب فئات العمر والجنس، 2000
1.1.5 Percentage Distribution of Palestinians in Jordan by Age Groups and Sex, 2000

Age Groups	إناث Females	ذكور Males	كلا الجنسين Both Sexes	فئات العمر
0-4	15.4	15.6	15.5	4-0
5-9	13.1	13.9	13.5	9-5
10-14	12.9	12.6	12.7	14-10
15-19	12.0	13.0	12.5	19-15
20-24	9.4	11.1	10.2	24-20
25-29	8.4	8.9	8.7	29-25
30-34	6.2	6.5	6.3	34-30
35-39	5.0	4.2	4.6	39-35
40-44	3.4	2.7	3.0	44-40
45-49	2.2	1.8	2.0	49-45
50-54	2.9	1.9	2.4	54-50
55-59	2.2	2.0	2.1	59-55
60-64	2.6	1.9	2.3	64-60
65-69	1.7	1.8	1.8	69-65
70+	2.6	2.1	2.4	+70
Total	**100**	**100**	**100**	**المجموع**

Source: Fafo Institute for Applied Social Science, 2000. Migration and Living Conditions Survey of Palestinian refugee camps in Jordan, Amman: Jordan

المصدر: معهد فافو للعلوم الاجتماعية والتطبيقية، 2000 . مسح الهجرة و الظروف المعيشية للاجئين الفلسطينيين في مخيمات الأردن، عمان: الأردن.

6.1.1 سكان مخيمات اللاجئين الفلسطينيين في الأردن حسب حالة اللجوء، 2000
1.1.6 Population of Palestinian Refugee Camps in Jordan by Refugee Status, 2000

Refugee Status	النسبة Percent	حالة اللجوء
Refugees 1948	42.2	لاجئون عام 1948
Displaced 1967	15.6	نازحون 1967
Refugees and Displaced	32.8	لاجئون ونازحون
Others	9.4	آخرون

Source: Fafo Institute for Applied Social Science, 2000. Migration and Living Conditions Survey of Palestinian refugee camps in Jordan, Amman: Jordan

المصدر: معهد فافو للعلوم الاجتماعية والتطبيقية، 2000 . مسح الهجرة و الظروف المعيشية للاجئين الفلسطينيين في مخيمات الأردن، عمان: الأردن.

7.1.1 التوزيع النسبي للفلسطينيين في الأردن (15 سنة فاكثر) حسب فئات العمر والجنس والحالة الزواجية، 2000
1.1.7 Percentage Distribution of Palestinians in Jordan (15 years and over) by Age Groups, Sex and Marital Status, 2000

Age Groups	المجموع Total		Marital Status الحالة الزواجية										فئات العمر
			منفصل Separated		أرمل Widowed		مطلق Divorced		متزوج Married		لم يتزوج Never Married		
	إناث Females	ذكور Males	إناث Females	ذكور Males	إناث Females	ذكور Males	إناث Females	ذكور Males	إناث Females	ذكور Males	إناث Females	ذكور Males	
Total	**100**	**100**	**0.4**	**0.0**	**2.6**	**0.6**	**8.8**	**1.1**	**50.8**	**48.1**	**37.4**	**50.2**	**المجموع**
15-19	**100**	**100**	-	-	0.6	-	-	-	11.5	0.8	87.9	99.2	19-15
20-24	**100**	**100**	-	0.0	1.5	0.3	-	-	40.7	12.8	57.8	86.9	24-20
25-29	**100**	**100**	0.3	-	3.9	0.7	0.5	0.2	61.5	48.3	33.8	50.8	29-25
30-34	**100**	**100**	0.9	-	4.3	1.9	1.1	-	70.5	80.7	23.2	17.4	34-30
35-39	**100**	**100**	1.1	-	5.6	0.2	2.5	0.4	79.5	95.3	11.3	4.1	39-35
40-44	**100**	**100**	0.1	-	4.6	-	4.4	-	81.1	94.2	9.8	5.8	44-40
45-49	**100**	**100**	0.2	-	4.2	1.0	13.2	-	81.1	96.1	1.3	2.9	49-45
50-54	**100**	**100**	1.0	-	1.6	2.4	20.7	1.2	72.9	96.2	3.8	0.2	54-50
55-59	**100**	**100**	-	-	2.8	2.9	18.5	1.3	76.4	93.7	2.3	2.1	59-55
60-64	**100**	**100**	0.7	-	1.4	0.2	33.7	5.6	62.9	93.2	1.3	1.0	64-60
65+	**100**	**100**	1.0	-	1.8	0.6	61.5	11.9	35.0	87.5	0.8	-	+65

Source: Fafo Institute for Applied Social Science, 2000. Migration and Living Conditions Survey of Palestinian refugee camps in Jordan, Amman: Jordan

المصدر: معهد فافو للعلوم الاجتماعية والتطبيقية، 2000 . مسح الهجرة و الظروف المعيشية للاجئين الفلسطينيين في مخيمات الأردن، عمان: الأردن.

8.1.1 معدل وفيات الرضع والأطفال دون الخامسة في مخيمات اللاجئين الفلسطينيين في الأردن، 2004-1989

1.1.8 Infant and Under Five Mortality Rate for Palestinian Refugee Camps in Jordan, 1989-2004

Period	وفيات الأطفال دون الخامسة Under Five Mortality	وفيات الرضع Infant Mortality	الفترة
1989-1993	28.2	26.1	1993-1989
1994 -1998	27.4	24.9	1998 -1994
2004	25.1	22.5	2004

Source: Fafo Institute for Applied Social Science, 2000. Migration and Living Conditions Survey of Palestinian refugee camps in Jordan, Amman: Jordan

المصدر: معهد فافو للعلوم الاجتماعية والتطبيقية، 2000 . مسح الهجرة والظروف المعيشية للاجئين الفلسطينيين في مخيمات الأردن، عمان: الأردن.

9.1.1 معدلات الخصوبة التفصيلية (عدد المواليد لكل 1000 امرأة) حسب فئات العمر للنساء الفلسطينيات في الأردن، 2000

1.1.9 Age Specific fertility Rates (Number of Births Per 1000 Woman) by Age Groups for Palestinian Women in Jordan, 2000

Age Groups	معدل الخصوبة Fertility rate	فئات العمر
15-19	49.0	19-15
20-24	200.0	24-20
25-29	242.0	29-25
30-34	208.0	34-30
35-39	152.0	39-35
40-44	56.0	44-40
45-49	15.0	49-45
Total Fertility Rate	**4.6**	**معدل الخصوبة الكلية**

Source: Fafo Institute for Applied Social Science, 2000. Migration and Living Conditions Survey of Palestinian refugee camps in Jordan, Amman: Jordan

المصدر: معهد فافو للعلوم الاجتماعية والتطبيقية، 2000 . مسح الهجرة والظروف المعيشية للاجئين الفلسطينيين في مخيمات الأردن، عمان: الأردن.

مؤشرات سكانية – سوريا

بلغ عدد اللاجئين الفلسطينيين المسجلين في سوريا في عام 1960، حوالي 126,662 فرداً، وارتفع هذا العدد ليصـــل فـــي منتصـــف عام 2005 إلى 432,031 فرداً، منهم 218,518 ذكراً و213,513 أنثى، بنسبة جنس مقدارها 102.3 ذكر لكل مائة أنثى. ويتركز الوجود الفلسطيني في محافظة دمشق حيث يشكل الفلسطينيون المسجلون فيها 67% من إجمالي اللاجئين الفلسطينيين المسجلين في سوريا.

وتشير البيانات إلى أن نسبة السكان الفلسطينيين دون الخامسة عشرة من العمر في العام 2006 قد بلغت 33.1% من إجمالي اللاجئين الفلسطينيين في سوريا.

ويتوزع السكان الفلسطينيون 15 سنه فأكثر في سوريا عام 2006 حسب الحالة الزواجية بنسبة 48.3% من الذكـــور ضمن تصنيف لم يتزوج في حين بلغت 40.8% للإناث، ويلاحظ أن أعلى نسبة للذين لم يتزوجوا هي في الفئة العمرية (15–19) سنة حيث بلغت 100.0% للذكور و92.7% للإناث، كما يلاحظ ارتفاع نسبة الأرامل الفلسطينيات الإناث في سوريا حيث بلغت 4.2% مقارنة مع 0.5% أرمل من الذكور.

بلغ معدل الخصوبة الكلية للنساء الفلسطينيات في سوريا 2.4 مولود لكل إمرأة، حيث كانت النساء في الفئة العمرية (25-29 سنة) الأكثر مساهمة في هذا المعدل والتي بلغت 144.8 مولوداً لكل 1000 إمرأة في الفئة العمرية ذاتها، وبلغت الخصوبة للنساء في الفئة العمرية (30-34 سنة) 119 مولوداً لكل 1000 إمرأة .

وتشير البيانات إلى أن مجموع المواليد المسجلين بلغ 8,782 مولوداً في عام 2002 مقارنة مع 7,214 مولوداً في عام 1983. أما مجموع الوفيات المسجلة فقد بلغ 1,296 حالة وفاة في عام 2002 مقارنة مع 759 حالة وفاة في عام 1983.

10.1.1 مؤشرات ديموغرافية للفلسطينيين في سوريا، 2006
1.1.10 Demographic Indicators for Palestinians in Syria, 2006

Indicators	القيمة Value	المؤشرات
Estimated Number of Palestinians (Thousand) (2005)	453.7	تقدير عدد الفلسطينيين (ألف) (2005)
Population under 15 years (%) (2006)	33.1	السكان أقل من 15 سنة (%) (2006)
Population 65 years and over (%) (2006)	4.3	السكان 65 سنة فأكثر (%) (2006)
Average Palestinian Household Size (person) (2006)	4.9	متوسط حجم الأسرة الفلسطينية (فرد) (2006)
Registered Population in Directorate of Palestinian Refugees (Thousand) (2006)	465.0	السكان المسجلون في مديرية اللاجئين الفلسطينيين (ألف) (2006)
Registered Population with UNRWA (Thousand) (2001)	429.9	السكان المسجلون لدى وكالة الغوث (ألف) (2001)
Infant Mortality Rate (2005)	28.1	معدل وفيات الرضع (2005)
Under Five Mortality Rate (2005)	30.5	معدل وفيات الأطفال دون الثالثة (2005)

Source:

1. **Central Bureau of Statistics and Natural Resources,** 2001. LIPRIS Survey**.** Damascus.
2. **Central Bureau of Statistics and Natural Resources,** 2001. LIPRIS Survey**.** Damascus.
3. Annual Report of the Department of Health , UNRWA, 2005

المصدر:

1. **المكتب المركزي للإحصاء والمصادر الطبيعية الفلسطيني، 2001.** مسح الظروف المعيشة للاجئين الفلسطينيين في سوريا. دمشق.
2. **المكتب المركزي للإحصاء والمصادر الطبيعية الفلسطيني، 2002**، دمشق. المسح المتعدد المؤشرات الثالث للفلسطينيين المكتب المركزي للأحشاء والمصادر الطبيعية الفلسطيني – دمشق- اليونيسيف- الهيئة العامة للاجئين الفلسطينيين العرب
3. التقرير الصحي السنوي للانروا -2005

11.1.1 التوزيع النسبي للفلسطينيين في سوريا حسب فئات العمر والجنس، 2003
1.1.11 Percentage Distribution of Palestinians in Syria by Age Groups and Sex, 2003

Age Groups	نسبة الجنس Sex Ratio	إناث Females	ذكور Males	كلا الجنسين Both Sexes	فئات العمر
0-4	105.3	9.5	10.0	9.7	4-0
5-9	102.6	11.5	11.8	11.7	9-5
10-14	101.7	11.6	11.8	11.7	14-10
15-19	100.8	11.8	11.9	11.8	19-15
20-24	109.8	10.2	11.2	10.7	24-20
25-29	96.3	8.1	7.8	8.0	29-25
30-34	88.7	7.1	6.3	6.7	34-30
35-39	84.1	6.9	5.8	6.4	39-35
40-44	95.0	6.0	5.7	5.9	44-40
45-49	109.5	4.2	4.6	4.4	49-45
50-54	87.5	4.0	3.5	3.7	54-50
55-59	104.2	2.4	2.5	2.5	59-55
60-64	112.5	2.4	2.7	2.5	64-60
65-69	112.5	1.6	1.8	1.7	69-65
70+	92.6	2.7	2.5	2.6	+70
Total	**100.4**	**100.0**	**100.0**	**100.0**	**المجموع**

Source: MICS 3 Survey for Palestinian in Syria 2006-PCBS – Damascus – UNICEF - GAPAR

المصدر: المكتب المركزي للإحصاء والمصادر الطبيعية الفلسطيني، 2002. دمشق **المصدر**: المسح المتعدد المؤشرات الثالث للفلسطينين في سورية 2006 – المكتب المركزي للأحصاء والمصادر الطبيعية الفلسطيني –دمشق – اليونسف - الهيئة العامة للاجئين الفلسطينين العرب.

12.1.1 التوزيع النسبي للفلسطينيين في سوريا حسب حالة اللجوء والجنس، 2001
1.1.12 Percentage Distribution of Palestinians in Syria by Refugee Status and Sex, 2001

Refugee Status	إناث Females	ذكور Males	كلا الجنسين Both Sexes	حالة اللجوء
Refugees 1948	83.3	86.5	84.9	لاجئون عام 1948
Displaced 1967	1.7	1.8	1.7	نازحون 1967
Others*	15.0	11.7	13.4	آخرون*
Total	**100**	**100**	**100**	**المجموع**

*** Included** Refugees and Displaced from West Bank or Gaza Strip.

*** تشمل** لاجئون ونازحون من الضفة الغربية أو قطاع غزة.

Source: **Central Bureau of Statistics and Natural Resources, 2001.** LIPRIS Survey in Syria, Damascus.

المصدر: المكتب المركزي للإحصاء والمصادر الطبيعية الفلسطيني، 2001. مسح الظروف المعيشة للاجئين الفلسطينيين في سوريا، دمشق.

13.1.1 اللاجئون الفلسطينيون المسجلون في سوريا حسب الجنس، (منتصف العام)
1.1.13 Registered Palestinian Refugees in Syria by Sex, (Mid Year)

Year	نسبة الجنس Sex Ratio	إناث Females	ذكور Males	كلا الجنسين Both Sexes	السنة
1960	105.5	61,631	65,031	126,662	1960
1970	105.5	87,763	92,573	180,336	1970
1981	104.4	119,476	124,722	244,198	1981
1985	104.4	131,973	137,803	269,776	1985
1988	104.3	141,667	147,795	289,462	1988
1992	104.2	154,547	161,004	315,551	1992
1993	104.2	157,997	164,602	322,599	1993
1994	104.0	161,681	168,153	329,834	1994
1995	104.0	166,531	173,198	339,729	1995
1996	104.0	169,340	176,115	345,455	1996
1997	104.0	173,064	179,895	352,959	1997
1998	104.1	176,718	183,868	360,586	1998
1999	104.1	180,325	187,620	367,945	1999
2000	104.1	184,006	191,449	375,455	2000
2001	102.6	189,101	194,041	383,142	2001
2002	102.3	198,266	202,919	401,185	2002
2003	102.3	203,226	207,989	411,215	2003
2004	102.3	208,305	213,189	421,494	2004
2004	102.3	213,513	218,518	432,031	2005

Sources:

1. **Central Bureau of Statistics and Natural Resources.** Palestinian Statistical Abstract 1987 -1988: Damascus.
2. Data for Years (1992-1994), provided by Palestinian refugee affairs in Syria.
3. Central Bureau of Statistics and Natural Resources, 2005. Damascus.

المصادر:

1. **المكتب المركزي للإحصاء والمصادر الطبيعية الفلسطيني.** المجموعة الإحصائية الفلسطينية 1987- 1988: دمشق.
2. بيانات السنوات (1992-1994) مستمدة من معطيات مؤسسة اللاجئين الفلسطينيين في سوريا.
3. **المكتب المركزي للإحصاء والمصادر الطبيعية الفلسطيني، 2005.** دمشق.

14.1.1 التوزيع النسبي للفلسطينيين في سوريا (15 سنة فاكثر) حسب فئات العمر والجنس والحالة الزواجية، 2006

1.1.14 Percentage Distribution of Palestinians in Syria (15 years and over) by Age Groups, Sex and Marital Status, 2006

Age Groups	المجموع Total		Marital Status الحالة الزواجية								فئات العمر
			أرمل Widowed		مطلق Divorced		متزوج Married		لم يتزوج Never Married		
	إناث Females	ذكور Males	إناث Females	ذكور Males	إناث Females	ذكور Males	إناث Females	ذكور Males	إناث Females	ذكور Males	
Total	**100**	**100**	**4.2**	**0.5**	**1.7**	**0.5**	**53.3**	**50.7**	**40.8**	**48.3**	**المجموع**
15-19	**100**	**100**	0.0	0.0	0.3	0.0	7.0	0.0	92.7	100.0	19-15
20-24	**100**	**100**	0.1	0.0	6.0	0.3	33.0	6.3	66.1	93.4	24-20
25-29	**100**	**100**	0.6	0.0	2.0	0.5	60.4	33.1	37.0	66.4	29-25
30-34	**100**	**100**	0.9	0.1	1.9	1.2	69.6	73.0	27.6	25.7	34-30
35-39	**100**	**100**	2.5	0.1	2.3	9.0	75.9	88.5	19.3	10.5	39-35
40-44	**100**	**100**	3.7	0.2	2.4	6.0	78.5	94.9	15.4	4.3	44-40
45-49	**100**	**100**	8.1	0.6	2.2	6.0	75.9	97.0	13.8	1.8	49-45
50-54	**100**	**100**	12.2	0.7	3.2	7.0	77.7	96.7	6.9	1.9	54-50
55-59	**100**	**100**	20.7	1.8	2.8	1.0	71.6	95.6	4.9	1.6	59-55
60-64	**100**	**100**	25.4	4.8	3.2	0.8	68.2	93.3	3.2	1.1	64-60
65+	**100**	**100**	36.6	10.0	0.9	1.1	60.7	87.8	1.8	1.1	+65

Source: MICS 3 Survey for Palestinian in Syria 2006-PCBS – Damascus – UNICEF - GAPAR

المصدر: المكتب المركزي للإحصاء والمصادر الطبيعية الفلسطيني، 2006. دمشق
المصدر: المسح المتعدد المؤشرات الثالث للفلسطينين في سورية 2006 – المكتب المركزي للأحصاء والمصادر الطبيعية الفلسطيني –دمشق – اليونسف - الهيئة العامة للاجئين الفلسطينين العرب.

15.1.1 معدلات الخصوبة التفصيلية (عدد المواليد لكل 1000 امرأة) حسب فئات العمر للنساء الفلسطينيات في سوريا، 2006

1.1.15 Age Specific fertility Rates (Number of Births Per 1000 Woman) by Age Groups for Palestinian Women in Syria, 2006

Age Groups	معدل الخصوبة Fertility rate	فئات العمر
15-19	18.9	19-15
20-24	102.9	24-20
25-29	144.8	29-25
30-34	119.0	34-30
35-39	72.0	39-35
40-44	20.8	44-40
45-49	1.4	49-45
Total Fertility Rate	2.4	معدل الخصوبة الكلية
General Fertility Rate	64.8	معدل الخصوبة العام
Crude Birth Rate	18.0	معدل المواليد الخام

Source: MICS 3 Survey for Palestinian in Syria 2006-PCBS –Damascus – UNICEF - GAPAR

المصدر: المكتب المركزي للإحصاء والمصادر الطبيعية الفلسطيني، 2006. دمشق **المصدر**: المسح المتعدد المؤشرات الثالث للفلسطينين في سورية 2006 – المكتب المركزي للأحصاء والمصادر الطبيعية الفلسطيني –دمشق – اليونسف - الهيئة العامة للاجئين الفلسطينين العرب.

16.1.1 المواليد الأحياء والوفيات للفلسطينيين في سوريا حسب الجنس ونسبة الجنس عند الولادة، (سنوات مختارة)

1.1.16 Births and Deaths for Palestinians in Syria by Sex, and Sex Ratio at Birth, (Selected Years)

Years	الزيادة الطبيعية Natural Increase	Deaths وفيات			نسبة الجنس Sex Ratio	Births المواليد			السنوات
		إناث Females	ذكور Males	كلا الجنسين Both Sexes		إناث Females	ذكور Males	كلا الجنسين Both Sexes	
1983	6,455	276	483	759	106.5	3,493	3,721	7,214	1983
1985	6,375	308	374	682	110.0	3,362	3,695	7,057	1985
1988	6,789	326	474	800	104.0	3,715	3,874	7,589	1988
1994	7,216	453	721	1,174	105.0	4,085	4,305	8,390	1994
1995	7,740	580	673	1,253	107.3	4,339	4,654	8,993	1995
1996	7,836	536	642	1,178	103.9	4,421	4,593	9,014	1996
1997	7,504	567	655	1,222	107.0	4,216	4,510	8,726	1997
1998	7,627	575	672	1,247	110.0	4,229	4,645	8,874	1998
1999	7,359	506	698	1,204	108.2	4,113	4,450	8,563	1999
2000	7,510	594	635	1,229	107.0	4,222	4,517	8,739	2000
2001	7,657	608	645	1,253	106.2	4,321	4,589	8,910	2001
2002	7,486	629	667	1,296	105.9	4,266	4,516	8,782	2002

Source: **Central Bureau of Statistics and Natural Resources, 2002.** Damascus.

المصدر: المكتب المركزي للإحصاء والمصادر الطبيعية الفلسطيني، **2002.** دمشق.

مؤشرات سكانية – لبنان

يشير التركيب العمري للسكان الفلسطينيين في لبنان إلى أنه مجتمع فتي شأنه في ذلك كباقي المجتمعات الفلسطينية الأخرى في الشتات (الأردن وسوريا والعراق)، إذ بلغت نسبة الأفراد دون الخامسة عشر من العمر عام 2006 حوالي 33.0% من إجمالي السكان الفلسطينيين في لبنان، كما يشير التركيب النوعي للسكان في لبنان عام 2006 إلى أن نسبة الجنس تميل لصالح الإناث عنها للذكور حيث بلغت نسبة الجنس للفلسطينيين في لبنان 98.5 ذكر لكل مائة أنثى وذلك لنفس العام.

بلغت نسبة السكان الفلسطينيين في لبنان (15 سنة فأكثر) والذين لم يتزوجوا 44.1% بواقع 47.9% للذكور و40.5% للإناث، وبلغت نسبة المتزوجين 48.7% بواقع 49.6% للذكور و47.9% للإناث، وبلغت نسبة المطلقين 1.5% بواقع 0.8% للذكور و2.0% للإناث، وبلغت نسبة الأرامل الفلسطينيين المقيمين في لبنان حوالي 5.7% بواقع 1.7% للذكور و9.6% للإناث وذلك للعام 2006.

وبلغ معدل الخصوبة الكلي للنساء الفلسطينيات في لبنان 2.3 مولود وذلك عام 2006. وعند دراسة معدلات الخصوبة التفصيلية لعام 2006 حسب أعمار النساء نجد أن معدلات الخصوبة التفصيلية حسب العمر تصل إلى ذروتها في الفئة العمرية (25-29) حيث بلغ المعدل 138.1 مولود لكل ألف امرأة في تلك الفئة العمرية. في حين بلغ معدل الخصوبة التفصيلية في الفئة العمرية (45-49) 7.8 مولود لكل ألف امرأة في تلك الفئة العمرية. في حين بلغ معدل المواليد الخام 16.3 مولود لكل ألف من السكان في العام 2006.

أما توزيع النساء في العمر (15- 49) سنة حسب الحالة التعليمية في العام 2006 نجد أن أقل من 22.8% من النســـاء هـــن غير متعلمات، في حين 62.2% منهن حاصلات على التعليم الابتدائي أو الإعدادي و15.0% حاصلات على شهادة الثانوي فأعلى.

وتشير بيانات العام 2006 إلى أن 35.1% من الأسر يتراوح عدد أفرادها ما بين (6-7) أفراد.

17.1.1 مؤشرات ديموغرافية للفلسطينيين في لبنان
1.1.17 Demographic Indicators of Palestinians in Lebanon

Indicators	القيمة Value	مؤشرات
Estimated no. of Palestinians (Thousand) (2005)	401.07	تقدير عدد الفلسطينيين (ألف) (2005)
Population under 15 years (%)	33.0	السكان أقل من 15 سنة (%)
Population of 65 years and over (%)	5.5	السكان 65 سنة فأكثر (%)
Average household size (person) (2000)	4.8	متوسط حجم الأسرة (فرد) (2000)
Registered Population in Directorate of Palestinian Refugees (%) (1999)	96.8	السكان المسجلون في مديرية اللاجئين الفلسطينيين (%) (1999)
Registered Population with UNRWA (%) (1999)	401.07	السكان المسجلون لدى وكالة الغوث (%) (1999)

Source: MICS 3 Survey for Palestinian in Lebanon 2006- PCBS –Damascus - UNICEF

المصدر: المسح المتعدد المؤشرات الثالث للفلسطينيين في لبنان 2006 – المكتب المركزي للأحصاء والمصادر الطبيعية الفلسطيني –دمشق - اليونسف

2. **Central Bureau of Statistics and Natural Resources, 1999.** Damascus

2. المكتب المركزي للإحصاء والمصادر الطبيعية الفلسطيني، 1999. دمشق.

3. Estimates of Palestinian Central Bureau of Statistics

3. تقديرات الجهاز المركزي للإحصاء الفلسطيني

18.1.1 التوزيع النسبي للفلسطينيين في لبنان حسب فئات العمر والجنس، 2006
1.1.18 Percentage Distribution of Palestinians in Lebanon by Age Groups and Sex, 2006

Age Groups	نسبة الجنس Sex Ratio	إناث Females	ذكور Males	كلا الجنسين Both Sexes	فئات العمر
0-4	96.5	8.5	8.2	8.4	4-0
5-9	120.4	10.8	12.1	11.4	9-5
10-14	108.6	12.7	13.8	13.2	14-10
15-19	110.0	12.0	13.2	12.6	19-15
20-24	122.4	8.5	10.4	9.5	24-20
25-29	91.5	7.1	6.5	6.8	29-25
30-34	83.6	7.3	6.1	6.7	34-30
35-39	84.6	7.8	6.6	7.2	39-35
40-44	95.6	6.8	6.5	6.7	44-40
45-49	107.7	3.9	4.2	4.1	49-45
50-54	85.3	3.4	2.9	3.2	54-50
55-59	75.0	2.8	2.1	2.4	59-55
60-64	88.5	2.6	2.3	2.4	64-60
65-69	85.7	2.1	1.8	2.0	69-65
70+	86.5	3.7	3.2	3.5	+70
Total	**98.5**	**100**	**100**	**100**	**المجموع**

Source: MICS 3 Survey for Palestinian in Lebanon 2006- PCBS –Damascus - UNICEF

المصدر: المسح المتعدد المؤشرات الثالث للفلسطينيين في لبنان 2006 – المكتب المركزي للأحصاء والمصادر الطبيعية الفلسطيني –دمشق - اليونسف

19.1.1 التوزيع النسبي للفلسطينيين في لبنان حسب حالة اللجوء والجنس، 1999
1.1.19 Percentage Distribution of Palestinians in Lebanon by Refugee Status and Sex, 1999

Refugee Status	إناث Females	ذكور Males	كلا الجنسين Both Sexes	حالة اللجوء
Refugees 1948	95.3	97.0	96.2	لاجئون عام 1948
Displaced 1967	0.6	0.7	0.6	نازحون 1967
Others*	4.1	2.3	3.2	آخرون*
Total	**100**	**100**	**100**	**المجموع**

*** Included** Refugees and Displaced from West Bank or Gaza Strip.

Source: **Central Bureau of Statistics and Natural Resources, 1999.** LIPRIS Survey in Lebanon, Damascus.

*** تشمل** لاجئون ونازحون من الضفة الغربية أو قطاع غزة.

المصدر: المكتب المركزي للإحصاء والمصادر الطبيعية الفلسطيني، 1999. مسح الظروف المعيشة للاجئين الفلسطينيين في لبنان، دمشق.

20.1.1 التوزيع النسبي للأسر الفلسطينية في لبنان حسب حجم الأسرة، 2006
1.1.20 Percentage Distribution of Palestinian Households in Lebanon by Household Size, 2006

Household Size	النسبة Percent	حجم الأسرة
1	1.7	1
2 - 3	12.6	3 - 2
4 - 5	29.7	5 - 4
6 - 7	35.1	7 - 6
8 - 9	15.6	9 - 8
10 +	5.3	+ 10
Total	**100**	**المجموع**

Source: Central Bureau of Statistics and the Palestinian Natural Resources and (UNICEF), 2006. The Final Report of the Several Indicators Survey in the Field of Health, Social and Educational aspects for Children in the Palestinian Refugee Localities and Refugee Camps in Lebanon. Damascus.

المصدر: **المكتب المركزي للإحصاء والمصادر الطبيعية الفلسطيني، ومنظمة الأمم المتحدة للطفولة (اليونيسيف)، 2006.** التقرير النهائي للمسح المتعدد المؤشرات حول الجوانب الصحية والاجتماعية والتربوية للطفل في مخيمات وتجمعات اللاجئين الفلسطينيين في لبنان. دمشق

21.1.1 التوزيع النسبي للفلسطينيين (15 سنة فاكثر) في لبنان حسب الحالة الزواجية والجنس، 2006
1.1.21 Percentage Distribution of Palestinians (15 years and over) in Lebanon by Marital Status and Sex, 2006

Marital Status	إناث Females	ذكور Males	كلا الجنسين Both Sexes	الحالة الزواجية
Never Married	40.5	47.9	44.1	لم يتزوج أبدا
Married	47.9	49.6	48.7	متزوج
Divorced	2.0	0.8	1.5	مطلق
Widowed	9.6	1.7	5.7	أرمل
Total	**100**	**100**	**100**	**المجموع**

Source: MICS 3 Survey for Palestinian in Lebanon 2006- PCBS –Damascus - UNICEF

المصدر: المسح المتعدد المؤشرات الثالث للفلسطينيين في لبنان 2006 – المكتب المركزي للأحصاء والمصادر الطبيعية الفلسطيني –دمشق - اليونسف

22.1.1 معدلات الخصوبة التفصيلية (عدد المواليد لكل 1000 امرأة) حسب فئات العمر للنساء الفلسطينيات في لبنان، 2006
1.1.22 Age Specific Fertility Rates (Number of Births Per 1000 Woman) by Age Groups for Palestinian Women in Lebanon, 2006

Age Groups	معدل الخصوبة Fertility rate	فئات العمر
15-19	11.3	19-15
20-24	80.3	24-20
25-29	138.1	29-25
30-34	108.0	34-30
35-39	88.5	39-35
40-44	30.1	44-40
45-49	7.8	49-45
Total Fertility Rate	2.3	معدل الخصوبة الكلية
General Fertility Rate	60.7	معدل الخصوبة العام
Crude Birth Rate	16.3	معدل المواليد الخام

Source: MICS 3 Survey for Palestinian in Lebanon 2006- PCBS –Damascus - UNICEF

المصدر: المسح المتعدد المؤشرات الثالث للفلسطينيين في لبنان 2006 – المكتب المركزي للأحصاء والمصادر الطبيعية الفلسطيني –دمشق - اليونسف

23.1.1 النساء الفلسطينيات (15–49 سنة) في لبنان حسب بعض الخصائص الخلفية، 2006
1.1.23 Palestinian Women (15-49 years) in Lebanon by Selected Background Characteristics, 2006

Background Characteristics	القيمة Value	الخصائص الخلفية
Age Groups		**فئات العمر**
15-19	23.5	19-15
20-24	17.7	24-20
25-29	12.7	29-25
30-34	12.6	34-30
35-39	13.5	39-35
40-44	12.4	44-40
45-49	7.6	49-45
Total	**100**	**المجموع**
Births Borned		**إنجاب الأطفال**
Borned Live Births	93.8	أنجبت مواليد أحياء
Not Borned Live Births	6.2	لم تنجب مواليد أحياء
Total	**100**	**المجموع**
Educational Attainment		**الحالة التعليمية**
None	22.8	لا شيء
Elementary or Preparatory	62.2	ابتدائي أو إعدادي
Secondary and Above	15.0	ثانوي فأعلى
Total	**100**	**المجموع**

Source: MICS 3 Survey for Palestinian in Lebanon 2006- PCBS –Damascus - UNICEF

المصدر: المسح المتعدد المؤشرات الثالث للفلسطينيين في لبنان 2006 – المكتب المركزي للأحصاء والمصادر الطبيعية الفلسطيني –دمشق - اليونسف

مؤشرات سكانية – العراق

بلـــغ عدد الفلسطينيين في العراق عام 1989 حوالي 35 ألف شخص، وتشير بيانات السكان الفلسطينيين في العراق لنفس العام إلى أن نسبة السكان الفلسطينيين دون الخامسة عشرة من العمر بلغت39.7% من إجمالي السكان الفلسطينيين في العراق تتوزع بواقع 37.8% للذكور و41.6% للإناث، في حين كانت نسبة السكان الذين أعمارهم 65 سنة فأكثر 3.4%، تتوزع بواقع 3.2% للذكور و3.7% للإناث.

وبلغ معدل الخصـــوبة الكلية للفلسطينيين في العـــراق 5.3، حيث كان أعلى معدل للخصـــوبة في الفئة العمـــرية (30-34) قد بلغ 346.8 لكل ألف إمرأة.

24.1.1 التوزيع النسبي للفلسطينيين في العراق حسب فئات العمر والجنس، 1989
1.1.24 Percentage Distribution of Palestinians in Iraq by Age Groups and Sex, 1989

Age Groups	إناث Females	ذكور Males	كلا الجنسين Both Sexes	فئات العمر
Under 15 years	41.6	37.8	39.7	أقل من 15 سنة
15-64	54.7	59.0	56.9	64-15
65+	3.7	3.2	3.4	+ 65
Total	**100**	**100**	**100**	**المجموع**

Source: Samed Al-Eqtisade Journal 1991, No 84.

المصدر: مجلة صامد الاقتصادي، 1991. العدد 84.

25.1.1 معدلات الخصوبة التفصيلية (عدد المواليد لكل 1000 امرأة) حسب فئات العمر للنساء الفلسطينيات في العراق، 1989
1.1.25 Age Specific fertility Rates (Number of Births Per 1000 Woman) by Age Groups for Palestinian Women in Iraq, 1989

Age Groups	معدل الخصوبة Fertility rate	فئات العمر
15-19	31.5	19-15
20-24	162.5	24-20
25-29	226.8	29-25
30-34	346.8	34-30
35-39	160.8	39-35
40-44	110.5	44-40
45-49	15.1	49-45
Total Fertility Rate	**5.3**	**معدل الخصوبة الكلية**

Source: Palestinian Diaspora and Refugees Center (Shaml), 1996. Palestinian Refugees in Iraq, Series Studies No. (7). Ramallah - Palestine.

المصدر: مركز اللاجئين والشتات الفلسطيني (شمل)، 1996. اللاجئون الفلسطينيون في العراق، سلسلة دراسات رقم (7). رام الله - فلسطين.

2. مؤشرات التعليم لفلسطينيي الشتات

بلغ عدد الطلبة اللاجئين الفلسطينيين في المراحل الابتدائية والإعدادية والثانوية للعام الدراسي 2004/2003 في الأردن 245,435 طالباً وطالبة منهم 124,831 ذكراً و 120,604 أنثى، و90,381 طالباً وطالبة في سوريا منهم 46,543 ذكراً و43,838 أنثى، و50,811 طالباً وطالبة في لبنان منهم 24,864 ذكراً و25,947 أنثى.

والجدول التالي يستعرض أعداد الطلبة لسنوات دراسية مختارة في الدول العربية الثلاث المذكورة.

1.2.1 عدد الطلبة اللاجئين الفلسطينيين في مدارس وكالة الغوث والمدارس الحكومية والمدارس الخاصة في بعض الدول العربية حسب الجنس، (سنوات مختارة)

1.2.1 Number of Palestinian Refugee Students in UNRWA, Government and Private Schools in Some Arab Countries by Sex, (Selected Years)

Scholastic Year	Lebanon لبنان			Syria سوريا			Jordan الأردن			العام الدراسي
	إناث Females	ذكور Males	كلا الجنسين Both Sexes	إناث Females	ذكور Males	كلا الجنسين Both Sexes	إناث Females	ذكور Males	كلا الجنسين Both Sexes	
1950/1951	1,047	3,641	4,688	336	1,346	1,682	4,794	11,844	16,638	1951/1950
1960/1961	10,454	16,425	26,879	9,545	16,928	26,473	29,496	52,379	81,875	1961/1960
1970/1971	18,869	22,951	41,820	19,504	25,630	45,134	42,469	56,217	98,686	1971/1970
1980/1981	21,259	22,884	44,143	28,540	31,007	59,547	76,660	86,207	162,867	1981/1980
1990/1991	22,376	23,298	45,674	33,752	35,889	69,641	86,345	91,126	177,471	1991/1990
1995/1996	21,573	21,569	43,142	44,038	46,618	90,656	93,739	98,277	192,016	1996/1995
1996/1997	22,570	22,244	44,814	42,514	44,259	86,773	93,264	97,696	190,960	1997/1996
1997/1998	25,033	24,857	49,890	43,190	43,608	86,798	110,685	115,666	226,351	1998/1997
1998/1999	27,349	27,419	54,768	43,681	45,287	88,968	113,561	117,155	230,716	1999/1998
1999/2000	24,548	23,699	48,247	43,840	44,940	88,780	121,794	120,228	242,022	2000/1999
2000/2001	25,286	24,818	50,104	43,061	44,201	87,262	124,469	123,757	248,226	2001/2000
2001/2002	25,679	24,754	50,433	42,185	45,263	87,448	129,570	128,883	258,453	2002/2001
2002/2003	25,788	24,885	50,673	42,244	45,056	87,300	129,263	128,638	257,901	2003/2002
2003/2004	25,947	24,864	50,811	43,838	46,543	90,381	120,604	124,831	245,435	2004/2003

Note: Enrollment figures of refugee students in government and private schools are believed to be incomplete, since refugee students lack the interest and incentive for reporting on their refugee status if and when requested.

Source: United Nations Relief and Work Agency for Palestine Refugees in the Near East, Department of Education, 2005. Statistical Yearbook 2003/2004, No.40. Amman: Jordan.

ملاحظة: عدد الطلبة في المدارس الحكومية والخاصة قد لا يكون شاملا لكافة أعداد الطلبة الملتحقين بها، حيث أنه من الممكن أن لا يفصح بعض الطلبة عن حالة اللجوء لديهم.

المصدر: وكالة غوث وتشغيل اللاجئين الفلسطينيين في منطقة الشرق الأدنى، دائرة التعليم، 2005. الكتاب الإحصائي السنوي للعام الدراسي 2004/2003، العدد 40. عمان: الأردن.

حول توزيع الطلبة اللاجئين الفلسطينيين في مدارس وكالة الغوث الدولية حسب المرحلة للعام الدراسي 2004/2003 في الدول العربية الثلاث، فكان في الأردن 84,728 طالباً وطالبة في المرحلة الابتدائية منهم

42,272 ذكراً و42,456 أنثى، و49,467 طالباً وطالبة في المرحلة الإعدادية منهم 25,442 ذكراً و24,025 أنثى، أما في سوريا فقد بلغ عدد الطلبة في المرحلة الابتدائية 44,029 طالباً وطالبة منهم 22,706 ذكراً و21,323 أنثى، و19,921 طالباً وطالبة في المرحلة الإعدادية منهم 10,090 ذكراً و9,831 إناث، وفي لبنان بلغ عدد الطلبة في المرحلة الابتدائية 26,453 طالباً وطالبة منهم 13,512 ذكراً و12,941 أنثى، و12,796 طالباً وطالبة في المرحلة الإعدادية منهم 6,046 ذكراً 6,750 أنثى، و2,334 طالباً وطالبة في المرحلة الثانوية منهم 951 ذكراً و1,383 أنثى.

2.2.1 عدد الطلبة اللاجئين الفلسطينيين في مدارس وكالة الغوث في بعض الدول العربية حسب المرحلة والجنس، 1998/1997-2004/2003

1.2.2 Number of Palestinian Refugee Students in UNRWA Schools in Some Arab Countries by Stage and Sex, 1997/1998-2003/2004

Country and Scholastic Year	Secondary ثانوي			Preparatory إعدادي			Elementary ابتدائي			الدولة والعام الدراسي
	إناث Females	ذكور Males	كلا الجنسين Both Sexes	إناث Females	ذكور Males	كلا الجنسين Both Sexes	إناث Females	ذكور Males	كلا الجنسين Both Sexes	
Jordan										الأردن
1997/1998	.	.	.	26,838	28,158	54,996	43,661	44,550	88,211	1998/1997
1998/1999	.	.	.	26,456	27,827	54,283	43,173	43,758	86,931	1999/1998
1999/2000	.	.	.	25,968	27,326	53,294	43,078	43,431	86,509	2000/1999
2000/2001	.	.	.	25,107	26,529	51,636	42,786	42,993	85,779	2001/2000
2001/2002	.	.	.	24,589	25,935	50,524	42,614	42,763	85,377	2002/2001
2002/2003	.	.	.	24,207	25,518	49,725	42,689	42,935	85,624	2003/2002
2003/2004	.	.	.	24,025	25,442	49467	42,456	42,272	84,728	2004/2003
Syria										سوريا
1997/1998	.	.	.	10,139	10,705	20,844	21,536	21,670	43,206	1998/1997
1998/1999	.	.	.	10,305	11,151	21,456	21,075	22,323	43,398	1999/1998
1999/2000	.	.	.	10,246	10,918	21,164	21,135	22,138	43,273	2000/1999
2000/2001	.	.	.	10,255	10,830	21,085	21,112	22,502	43,614	2001/2000
2001/2002	.	.	.	10,107	10,522	20,629	21,225	22,552	43,777	2002/2001
2002/2003	.	.	.	10,193	10,389	20,582	21,198	22,478	43,676	2003/2002
2003/2004	.	.	.	9,831	10,090	19,921	21,323	22,706	44,029	2004/2003
Lebanon										لبنان
1997/1998	368	281	649	6,703	5,841	12,544	12,773	13,159	25,932	1998/1997
1998/1999	782	585	1,367	4,865	4,040	8,905	15,081	15,459	30,540	1999/1998
1999/2000	1,005	691	1,696	4,832	4,109	8,941	15,101	15,415	30,516	2000/1999
2000/2001	1,444	1,030	2,474	4,844	4,321	9,165	14,873	15,418	30,291	2001/2000
2001/2002	1,433	942	2,375	5,150	4,694	9,844	14,764	15,276	30,040	2002/2001
2002/2003	1,338	954	2,292	5,365	4,893	10,258	14,519	14,953	29,472	2003/2002
2003/2004	1,383	951	2,334	6,750	6,046	12,796	12,941	13,512	26,453	2004/2003

Source: United Nations Relief and Work Agency for Palestine Refugees in Near East, Department of Education, 2004. Statistical Yearbook 2003/2004, No.40. Amman: Jordan.

المصدر: وكالة غوث وتشغيل اللاجئين الفلسطينيين في منطقة الشرق الأدنى، دائرة التعليم، 2005. الكتاب الإحصائي السنوي للعام الدراسي 2004/2003، العدد 40. عمان: الأردن.

أما عن عدد الطلبة الفلسطينيين اللاجئين في المدارس الحكومية في الدول العربية الثلاث للعام 2004/2003 فقد بلـــغ في الأردن 46,763 طـــالباً وطـــالبة في المرحـــلة الابتدائية منهم 24,311 ذكراً و22,452 أنثى، و 28,821 طالباً وطالبة في المرحلة الإعدادية منهم 14,952 ذكراً و13,869 أنثى و19,034 طالباً وطالبة في المرحلة الثانوية منهم 8,152 ذكراً و10,882 أنثى.

أما في المدارس الحكومية في سوريا فقد بلغ عدد الطلبة 11,798 طالباً وطالبة في المرحلة الابتدائية منهم 6,439 ذكور و5,359 أنثى، و3,997 طالباً وطالبة في المرحلـــة الإعدادية منهم 2,390 ذكراً و1,607 أنثى، و9,183 طالباً وطالبة في المرحلة الثانوية منهم 4,208 ذكور و4,975 أنثى.

وفي لبنان، بلغ عدد الطلبة في المدارس الحكومية 2,213 طالباً وطالبة في المرحلة الابتدائية منهم 1,085 ذكراً و1,128 أنثى، و636 طالباً وطالبة في المرحلة الإعدادية منهم 233 ذكراً و403 أنثى، و187 طالباً وطالبة في المرحلة الثانوية منهم 60 ذكراً و127 أنثى.

3.2.1 عدد الطلبة اللاجئين الفلسطينيين في المدارس الحكومية في بعض الدول العربية حسب المرحلة والجنس، 2004/2003-1998/1997

1.2.3 Number of Palestinian Refugee Students in Government Schools in Some Arab Countries by Stage and Sex, 1997/1998-2003/2004

Country and Scholastic Year	Secondary ثانوي			Preparatory إعدادي			Elementary ابتدائي			الدولة والعام الدراسي
	إناث Females	ذكور Males	كلا الجنسين Both Sexes	إناث Females	ذكور Males	كلا الجنسين Both Sexes	إناث Females	ذكور Males	كلا الجنسين Both Sexes	
Jordan										**الأردن**
1997/1998	9,291	7,878	17,169	12,065	14,393	26,458	18,407	20,192	38,599	1998/1997
1998/1999	11,347	9,596	20,943	12,415	13,513	25,928	18,481	19,699	38,180	1999/1998
1999/2000	14,169	8,569	22,738	14,857	15,486	30,343	21,999	22,570	44,569	2000/1999
2000/2001	14,972	10,207	25,179	16,809	17,470	34,279	24,183	25,454	49,637	2001/2000
2001/2002	18,076	14,050	32,126	16,336	15,802	32,138	23,829	23,999	47,828	2002/2001
2002/2003	18,076	14,050	32,126	16,336	15,802	32,138	23,829	23,999	47,828	2003/2002
2003/2004	10,882	8,152	19,034	13,869	14,952	28,821	22,452	24,311	46,763	2004/2003
Syria										**سوريا**
1997/1998	3,636	2,555	6,191	1,456	1,492	2,948	5,831	6,285	12,116	1998/1997
1998/1999	4,034	2,610	6,644	1,607	1,414	3,021	5,081	5,708	10,789	1999/1998
1999/2000	4,034	2,610	6,644	1,532	1,359	2,891	5,314	5,834	11,148	2000/1999
2000/2001	4,253	3,244	7,497	1,560	1,377	2,937	5,283	5,565	10,848	2001/2000
2001/2002	3,458	2,629	6,087	1,497	2,424	3,921	5,269	6,424	11,693	2002/2001
2002/2003	3,458	2,629	6,087	1,497	2,424	3,921	5,269	6,424	11,693	2003/2002
2003/2004	4,975	4,208	9,183	1,607	2,390	3,997	5,359	6,439	11,798	2004/2003
Lebanon										**لبنان**
1997/1998	234	272	506	219	242	461	313	379	692	1998/1997
1998/1999	54	62	116	757	881	1,638	1,112	1,347	2,459	1999/1998
1999/2000	61	42	103	291	248	539	911	929	1,840	2000/1999
2000/2001	96	68	164	320	286	606	983	1,019	2,002	2001/2000
2001/2002	114	51	165	357	290	647	998	962	1,960	2002/2001
2002/2003	119	56	175	377	312	689	1,057	1,018	2,075	2003/2002
2003/2004	127	60	187	403	233	636	1,128	1,085	2,213	2004/2003

Note: Enrolment figures of refugee students in government and private schools are believed to be incomplete, since refugee students lack the interest and incentive for reporting on their refugee status if and when requested.

Source: United Nations Relief and Work Agency for Palestine Refugees in Near East, Department of Education, 2005. Statistical Yearbook 2003/2004, No.40. Amman: Jordan.

ملاحظة: عدد الطلبة في المدارس الحكومية والخاصة قد لا يكون شاملاً لكافة أعداد الطلبة الملتحقين بها، حيث أنه من الممكن أن لا يفصح بعض الطلبة عن حالة اللجوء لديهم.

المصدر: وكالة غوث وتشغيل اللاجئين الفلسطينيين في منطقة الشرق الأدنـــى، دائـــرة التعلـــيم، 2005. الكـتاب الإحصـــائي الســنوي للعـــام الدراسي 2004/2003، العدد 40. عمان: الأردن.

وبخصوص عدد الطلبة اللاجئين الفلسطينيين في المدارس الخاصة للبلدان الثلاث للعام الدراسي 2004/2003، فقد بلغ في الأردن 10,805 طالباً وطالبة في المرحلة الابتدائية منهم 6,475 ذكراً و4,330 أنثى، و3,830 طالباً وطالبة في المرحلة الإعدادية منهم 1,967 ذكراً و1,863 أنثى، و1,987 طالباً وطالبة في المرحلة الثانوية منهم 1,260 ذكور و727 أنثى. وفي سوريا فقد بلغ عددهم 780 طالباً وطالبة في المرحلة الابتدائية منهم 401 ذكراً و379 أنثى، و175 طالبـــاً وطـــالبة في المرحلة الإعدادية منهم 70 ذكراً و105 أنثى، و498 طالباً وطالبة في المرحلة الثانوية منهم 239 ذكراً و259 أنثى. أما في لبنان فبلغ عددهم 4,329 طالباً وطالبة في المرحلة الابتدائية منهم 2,132 ذكراً و2,197 أنثى، و1,410 طالباً وطالبة في المرحلة الإعدادية منهم 675 ذكراً و775 أنثى، و353 طالباً وطالبة في المرحلة الثانوية منهم 110 ذكراً و 243 أنثى.

4.2.1 عدد الطلبة اللاجئين الفلسطينيين في المدارس الخاصة في بعض الدول العربية حسب المرحلة والجنس، 1998/1997-2004/2003

1.2.4 Number of Palestinian Refugee Students in Private Schools in Some Arab Countries by Stage and Sex, 1997/1998-2003/2004

Country and Scholastic Year	Secondary ثانوي			Preparatory إعدادي			Elementary ابتدائي			الدولة والعام الدراسي
	إناث Females	ذكور Males	كلا الجنسين Both Sexes	إناث Females	ذكور Males	كلا الجنسين Both Sexes	إناث Females	ذكور Males	كلا الجنسين Both Sexes	
Jordan										الأردن
1997/1998	83	75	158	110	148	258	230	272	502	1998/1997
1998/1999	179	309	488	513	834	1,347	997	1,619	2,616	1999/1998
1999/2000	140	164	304	264	497	761	1,319	2,185	3,504	2000/1999
2000/2001	103	93	196	116	231	347	393	780	1,173	2001/2000
2001/2002	403	451	854	676	1,322	1,998	3,047	4,561	7,608	2002/2001
2002/2003	403	451	854	676	1,322	1,998	3,047	4,561	7,608	2003/2002
2003/2004	727	1,260	1,987	1,863	1,967	3,830	4,330	6,475	10,805	2004/2003
Syria										سوريا
1997/1998	124	429	553	68	91	159	400	381	781	1998/1997
1998/1999	114	271	385	79	94	173	1,386	1,716	3,102	1999/1998
1999/2000	114	271	385	79	94	173	1,386	1,716	3,102	2000/1999
2000/2001	97	200	297	107	71	178	394	412	806	2001/2000
2001/2002	106	178	284	126	74	200	397	430	827	2002/2001
2002/2003	106	178	284	126	74	200	397	430	827	2003/2002
2003/2004	259	239	498	105	70	175	379	401	780	2004/2003
Lebanon										لبنان
1997/1998	1,789	1,876	3,665	1,386	1,426	2,812	1,248	1,381	2,629	1998/1997
1998/1999	410	430	840	2,246	2,355	4,601	2,042	2,260	4,302	1999/1998
1999/2000	113	77	190	542	460	1,002	1,692	1,728	3,420	2000/1999
2000/2001	186	133	319	624	557	1,181	1,916	1,986	3,902	2001/2000
2001/2002	221	82	303	693	565	1,258	1,949	1,892	3,841	2002/2001
2002/2003	226	103	329	727	596	1,323	2,060	2,000	4,060	2003/2002
2003/2004	243	110	353	775	675	1,410	2,197	2,132	4,329	2004/2003

Note: Enrolment figures of refugee students in government and private schools are believed to be incomplete, since refugee students lack the interest and incentive for reporting on their refugee status if and when requested.

Source: United Nations Relief and Work Agency for Palestine Refugees in Near East, Department of Education, 2005. Statistical Yearbook 2003/2004, No.40. Amman: Jordan.

ملاحظة: عدد الطلبة في المدارس الحكومية والخاصة قد لا يكون شاملا لكافة أعداد الطلبة الملتحقين بها، حيث أنه من الممكن أن لا يفصح بعض الطلبة عن حالة اللجوء لديهم.

المصدر: وكالة غوث وتشغيل اللاجئين الفلسطينيين في منطقة الشرق الأدنى، دائرة التعليم، 2005. الكتاب الإحصائي السنوي للعام الدراسي 2004/2003، العدد 40. عمان: الأردن.

تشير البيانات إلى أن عدد الشعب الصفية في مدارس وكالة الغوث الدولية في الأردن ولبنان وسوريا للعام الدراسي 2004/2003 قد بلغ 3,379 شعبة في الأردن منها 2,128 شعبة في مرحلة التعليم الابتدائي و1,251 شعبة في المرحلة الإعدادية، أما في سوريا فقد بلغت 1,541 شعبة، منها 1,041 شعبة في مرحلة التعليم الابتدائي و500 شعبة في مرحلة التعليم الإعدادي، وفي لبنان بلغ عدد الشعب 1,098 شعبة، منها 747 شعبة في مرحلة التعليم الابتدائي و351 شعبة في مرحلة التعليم الإعدادي. وبلغ عدد المعلمين الذين يدرسون في مدارس وكالة الغوث الدولية في الأردن وسوريا ولبنان وفي نفس العام 7,833 معلماً ومعلمة، منهم في الأردن 2,511 معلماً ومعلمة في المرحلة الابتدائية و1,896 معلماً ومعلمة في المرحلة الإعدادية، أما في سوريا، فبلغ عددهم 1,213 معلماً ومعلمة في المرحلة الابتدائية و761 معلماً ومعلمة في المرحلة الإعدادية، وفي لبنان بلغ عددهم 875 معلماً ومعلمة قي المرحلة الابتدائية و577 معلماً ومعلمة في المرحلة الإعدادية.

5.2.1 عدد المدارس والمعلمين والشعب في مدارس وكالة الغوث في بعض الدول العربية، 2004/2003-1998/1997

1.2.5 Number of Schools, Teachers, Classes in UNRWA Schools in Some Arab Countries, 1997/1998-2003/2004

Country and Scholastic Year	No. of Classes عدد الشعب		No. of Teachers عدد المعلمين		عدد المدارس No. of Schools	الدولة والعام الدراسي
	إعدادي Preparatory	ابتدائي Elementary	إعدادي Preparatory	ابتدائي Elementary		
Jordan						**الأردن**
1997/1998	1,336	2,132	1,798	2,447	198	1998/1997
1998/1999	1,329	2,111	1,788	2,423	198	1999/1998
1999/2000	1,307	2,103	1,762	2,413	192	2000/1999
2000/2001	1,283	2,117	1,735	2,522	190	2001/2000
2001/2002	1,263	2,113	1,828	2,498	190	2002/2001
2002/2003	1,248	2,131	1,863	2,519	190	2003/2002
2003/2004	1,251	2,128	1,896	2,511	190	2004/2003
Syria						**سوريا**
1997/1998	472	954	677	1,029	109	1998/1997
1998/1999	474	977	680	1,052	110	1999/1998
1999/2000	478	987	687	1,059	110	2000/1999
2000/2001	480	1,000	690	1,072	110	2001/2000
2001/2002	483	1,018	694	1,092	111	2002/2001
2002/2003	489	1,026	718	1,102	113	2003/2002
2003/2004	500	1,041	761	1,213	115	2004/2003
Lebanon						**لبنان**
1997/1998	323	649	443	775	75	1998/1997
1998/1999	239	747	360	885	76	1999/1998
1999/2000	243	759	379	903	74	2000/1999
2000/2001	249	753	433	864	76	2001/2000
2001/2002	274	789	461	920	79	2002/2001
2002/2003	290	794	484	926	84	2003/2002
2003/2004	351	747	577	875	86	2004/2003

Source: United Nations Relief and Work Agency for Palestine Refugees in Near East, Department of Education, 2005. Statistical Yearbook 2003/2004, No.40. Amman: Jordan.

المصدر: وكالة غوث وتشغيل اللاجئين الفلسطينيين في منطقة الشرق الأدنى، دائرة التعليم، 2005. الكتاب الإحصائي السنوي للعام الدراسي 2004/2003، العدد 40. عمان: الأردن.

بلغ معدل عدد الطلبة لكل شعبة في مدارس وكالة الغوث الدولية في العام الدراسي 2004/2003 في الأردن 39.8 في المرحلة الابتدائية و39.5 في المرحلة الإعدادية، أما في سوريا فقد بلغ معدل عدد الطلبة لكل شعبة 42.3 في المرحلة الابتدائية و39.8 في المرحلة الإعدادية، وفي لبنان بلغ معدل عدد الطلبة لكل شعبة 35.4 في المرحلة الابتدائية و36.5 طالب لكل شعبة في المرحلة الإعدادية.

أمـــا عـــن معدل عدد الطلبة لكل معلم في مدارس وكالة الغوث الدولية في الأردن ولبنان وسوريا في العام الدراسي 2004/2003، فتشير المعطيات إلى أن هذا المعدل بلـــغ في الأردن 33.7 في المرحـــلة الابتدائية و26.1 في المرحلة الإعدادية، أما في سوريا فقد بلغ معدل عدد الطلبة لكل معلم 36.3 في المرحلة الابتدائية و26.2 في المرحلة الإعدادية، وفي لبنان بلغ معدل عدد الطلبة لكل معلم 30.5 في المرحلة الابتدائية و 22.2 طالب لكل معلم في المرحلة الإعدادية.

6.2.1 معدل عدد الطلبة لكل شعبة و معدل عدد الطلبة لكل معلم في مدارس وكالة الغوث في بعض الدول العربية، 1998/1997-2004/2003

1.2.6 Students Per Class and Students Per Teacher in UNRWA Schools in Some Arab Countries, 1997/1998-2003/2004

Country and Scholastic Year	معدل عدد الطلبة لكل معلم Students Per Teacher		معدل عدد الطلبة لكل شعبة Students Per Class		الدولة والعام الدراسي
	إعدادي Preparatory	ابتدائي Elementary	إعدادي Preparatory	ابتدائي Elementary	
Jordan					**الأردن**
1997/1998	30.6	36.1	41.2	41.4	1998/1997
1998/1999	30.4	35.9	40.8	41.2	1999/1998
1999/2000	30.2	35.9	40.8	41.1	2000/1999
2000/2001	29.8	34.0	40.2	40.5	2001/2000
2001/2002	27.6	34.2	40.0	40.4	2002/2001
2002/2003	26.7	34.0	39.8	40.2	2003/2002
2003/2004	26.1	33.7	39.5	39.8	2004/2003
Syria					**سوريا**
1997/1998	30.8	42.0	44.2	45.3	1998/1997
1998/1999	31.6	41.3	45.3	44.4	1999/1998
1999/2000	30.8	40.9	44.3	43.8	2000/1999
2000/2001	30.6	40.7	43.9	43.6	2001/2000
2001/2002	29.7	40.1	42.7	43.0	2002/2001
2002/2003	28.7	39.6	42.1	42.6	2003/2002
2003/2004	26.2	36.3	39.8	42.3	2004/2003
Lebanon					**لبنان**
1997/1998	28.3	33.4	38.8	40.0	1998/1997
1998/1999	24.7	34.5	37.3	40.9	1999/1998
1999/2000	23.6	33.8	36.8	40.2	2000/1999
2000/2001	21.2	35.1	36.8	40.2	2001/2000
2001/2002	21.4	32.7	35.9	38.1	2002/2001
2002/2003	21.2	31.8	35.4	37.1	2003/2002
2003/2004	22.2	30.5	36.5	35.4	2004/2003

Source: United Nations Relief and Work Agency for Palestine Refugees in Near East, Department of Education, 2004. Statistical Yearbook 2002/2003, No.39. Amman: Jordan.

المصدر: وكالة غوث وتشغيل اللاجئين الفلسطينيين في منطقة الشرق الأدنى، دائرة التعليم، 2004. الكتاب الإحصائي السنوي للعام الدراسي 2003/2002، العدد 39. عمان: الأردن.

الأردن

بلغ معدل الأمية بين الفلسطينيين في مخيمات الأردن عام 2000 حوالي 17.6%، أما نسبة الملتحقين بالتعليم للعام 2000 في الفئة العمرية (6-24 سنة) بلغت 66% .

7.2.1 معدلات الأمية للأفراد (15 سنة فأكثر) في مخيمات اللاجئين الفلسطينيين في الأردن حسب فئات العمر والجنس، 2000

1.2.7 Illiteracy Rates for Persons (15 years and over) in Palestinian Refugee Camps in Jordan by Age Groups and Sex, 2000

Age Groups	إناث Females	ذكور Males	فئات العمر
15-19	2	5	19-15
20-24	4	6	24-20
25-29	5	6	29-25
30-34	6	4	34-30
35-39	12	4	39-35
40-44	30	8	44-40
45-49	49	11	49-45
50-54	63	12	54-50
55-59	82	18	59-55
60-64	89	38	64-60
65-69	98	50	69-65
70-74	99	52	74-70
75+	100	67	+75

Source: Fafo Institute for Applied Social Science, 2000. Migration and Living Conditions Survey of Palestinian refugee camps in Jordan, Amman: Jordan.

المصدر: معهد فافو للعلوم الاجتماعية والتطبيقية، 2000 . مسح الهجرة والظروف المعيشية للاجئين الفلسطينيين في مخيمات الأردن، عمان: الأردن.

8.2.1 معدلات الالتحاق بالتعليم للأفراد (6-24 سنة) في مخيمات اللاجئين الفلسطينيين في الأردن حسب العمر والجنس، 2000

1.2.8 Educational Enrollment Rates for Persons (6-24 years) in Palestinian Refugee Camps in Jordan by Age and Sex, 2000

Age	إناث Females	ذكور Males	كلا الجنسين Both Sexes	العمر
Total	**68**	**64**	**66**	**المجموع**
6	100	100	100	6
7	100	100	100	7
8	99	100	100	8
9	100	99	99	9
10	99	97	98	10
11	99	96	97	11
12	97	95	96	12
13	91	89	90	13
14	84	88	86	14
15	87	77	82	15
16	67	65	66	16
17	64	58	61	17
18	42	39	40	18
19	37	28	33	19
20	22	17	19	20
21	12	9	11	21
22	7	8	7	22
23	6	6	6	23
24	2	3	2	24

Source: Fafo Institute for Applied Social Science, 2000. Migration and Living Conditions Survey of Palestinian refugee camps in Jordan, Amman: Jordan.

المصدر: معهد فافو للعلوم الاجتماعية والتطبيقية، 2000 . مسح الهجرة والظروف المعيشية للاجئين الفلسطينيين في مخيمات الأردن، عمان: الأردن.

9.2.1 التوزيع النسبي للأفراد (15-24 سنة) الملتحقين بالتعليم في مخيمات اللاجئين الفلسطينيين في الأردن حسب العمر والمرحلة، 2000

1.2.9 Percentage Distribution for Persons (15-24 years) Enrolled in Education in Palestinian Refugee Camps in Jordan by Age and Stage, 2000

Age	المجموع Total	Stage المرحلة				العمر
		بكالوريوس فأعلى Bachelor & Above	كلية مجتمع متوسطة Intermediate College	ثانوي Secondary	أساسي Basic	
15	**100**	-	-	6	94	15
16	**100**	-	9	60	31	16
17	**100**	1	8	84	7	17
18	**100**	31	4	61	4	18
19	**100**	64	7	29	-	19
20	**100**	72	5	23	-	20
21	**100**	84	5	11	-	21
22	**100**	93	-	7	-	22
23	**100**	83	-	17	-	23
24	**100**	78	-	22	-	24

Source: Fafo Institute for Applied Social Science, 2000. Migration and Living Conditions Survey of Palestinian refugee camps in Jordan, Amman: Jordan.

المصدر: معهد فافو للعلوم الاجتماعية والتطبيقية، 2000 . مسح الهجرة والظروف المعيشية للاجئين الفلسطينيين في مخيمات الأردن، عمان: الأردن.

سوريا

بلغ معدل الأمية في مخيمات وتجمعات اللاجئين الفلسطينيين في سوريا عام 2006 حوالي 16.5%، أما نسبة الملتحقين بالتعليم للأفراد (7-24 سنة) وللعام الدراسي 2006/2005 فقد بلغت حوالي 64.2%.

10.2.1 معدلات الأمية للأفراد (15 سنة فأكثر) في مخيمات وتجمعات الفلسطينيين في سوريا حسب فئات العمر والجنس، 2006

1.2.10 Illiteracy Rates for Persons (15 years and over) in Palestinian Camps and Localities in Syria by Age Groups and Sex, 2006

Age Groups	إناث Females	ذكور Males	فئات العمر
Total	**20.7**	**12.3**	**المجموع**
15-19	5.9	7.2	19-15
20-24	8.2	9.3	24-20
25-29	9.4	8.9	29-25
30-34	11.1	8.6	34-30
35-39	13.7	9.1	39-35
40-44	19.3	13.2	44-40
45-49	23.1	10.7	49-45
50-54	36.2	11.2	54-50
55-59	49.1	14.6	59-55
60-64	60.7	23.6	64-60
65-69	79.9	30.8	69-65
70-74	88.8	43.2	74-70
75+	91.9	58.4	+75

Source: MICS 3 Survey for Palestinian in Syria 2006- PCBS –Damascus – UNICEF - GAPAR

المصدر: المسح المتعدد المؤشرات الثالث للفلسطينيين في سورية 2006 – المكتب المركزي للأحصاء والمصادر الطبيعية الفلسطيني –دمشق – اليونسف - الهيئة العامة للاجئين الفلسطينيين العرب

11.2.1 معدلات الالتحاق بالتعليم للأفراد (7-24 سنة) في مخيمات وتجمعات الفلسطينيين في سوريا حسب العمر والجنس، 2006

1.2.11 Educational Enrollment Rates for Persons (7-24 years) in Palestinian Camps and Localities in Syria by Age and Sex, 2006

Age	إناث Females	ذكور Males	العمر
Total	**66.5**	**62.0**	**المجموع**
7	95.9	95.5	7
8	98.7	98.8	8
9	99.0	95.5	9
10	98.0	99.4	10
11	97.7	98.3	11
12	96.6	95.2	12
13	94.1	91.3	13
14	88.4	86.9	14
15	78.6	70.9	15
16	71.0	57.4	16
17	64.3	48.0	17
18	53.1	45.5	18
19	43.4	32.7	19
20	28.4	26.6	20
21	22.5	21.3	21
22	17.4	15.9	22
23	10.3	12.5	23
24	7.8	8.5	24

Source: MICS 3 Survey for Palestinian in Syria 2006-PCBS –Damascus – UNICEF - GAPAR

المصدر: المسح المتعدد المؤشرات الثالث للفلسطينيين في سورية 2006 – المكتب المركزي للأحصاء والمصادر الطبيعية الفلسطيني –دمشق – اليونسف - الهيئة العامة للاجئين الفلسطينيين العرب

12.2.1 التوزيع النسبي للأفراد (10-24 سنة) الملتحقين بالتعليم في مخيمات وتجمعات الفلسطينيين في سوريا حسب العمر والمرحلة، 2006

1.2.12 Percentage Distributions of Persons (10-24 years) Enrolled in Education in Palestinian Camps and Localities in Syria by Age and Stage, 2006

Age	المجموع Total	Stage المرحلة					العمر
		بكالوريوس فأعلى Bachelor & Above	كلية مجتمع متوسطة Intermediate College	ثانوي Secondary	إعدادي Preparatory	ابتدائي Elementary	
10	100.0	-	-	-	0.8	99.2	10
11	100.0	-	-	-	3.3	96.7	11
12	100.0	.-	-	-	42.7	57.3	12
13	100.0	-	-	-	81.5	18.5	13
14	100.0	-	-	2.0	92.7	5.3	14
15	100.0	-	-	34.4	63.6	-	15
16	100.0	-	0.3	79.7	19.2	-	16
17	100.0	1.4	2.3	87.2	8.6	-	17
18	100.0	14.7	9.4	71.7	3.3	-	18
19	100.0	34.1	24.1	37.9	-	-	19
20	100.0	53.2	24.6	19.8	-	-	20
21	100.0	69.2	18.7	7.2	-	-	21
22	100.0	75.6	13.3	8.9	-	-	22
23	100.0	89.0	5.5	1.1	-	-	23
24	100.0	88.5	9.9	1.6	-	-	24

Source: MICS 3 Survey for Palestinian in Syria 2006-PCBS –Damascus – UNICEF - GAPAR

المصدر: المسح المتعدد المؤشرات الثالث للفلسطينين في سورية 2006 – المكتب المركزي للأحصاء والمصادر الطبيعية الفلسطيني –دمشق – اليونسف - الهيئة العامة للاجئين الفلسطينين العرب

13.2.1 التوزيع النسبي للأفراد (10 سنوات فأكثر) الملتحقين بالتعليم في مخيمات وتجمعات الفلسطينيين في سوريا حسب فئات العمر والحالة التعليمية، 2006

1.2.13 Percentage Distribution of Persons (10 years and over) Enrolled in Education in Palestinian Camps and Localities in Syria by Age Groups and Educational Attainment, 2006

Age Groups	المجموع Total	Educational Attainment الحالة التعليمية						فئات العمر
		بكالوريوس فأعلى Bachelor and Above	دبلوم متوسط Associate Diploma	ثانوية Secondary	الإعدادي Preparatory	ابتدائية Elementary	أقل من ابتدائية Less than Elementary	
Total	**100**	**4.7**	**7.9**	**12.6**	**14.4**	**35.4**	**25.0**	**المجموع**
10-14	100	-	-	-	0.6	42.7	56.7	14-10
15-19	100	-	0.5	10.8	35.8	45.7	7.3	19-15
20-24	100	2.1	9.8	27.1	14.7	37.6	8.7	24-20
25-29	100	6.7	14.4	16.4	15.5	38.4	8.6	29-25
30-34	100	8.2	14.4	16.4	16.3	35.0	9.7	34-30
35-39	100	10.1	14.4	17.1	16.8	29.4	12.2	39-35
40-44	100	9.4	12.4	12.0	13.2	34.0	18.9	44-40
45-49	100	7.6	11.8	13.9	14.5	34.6	17.7	49-45
50-54	100	9.3	10.0	11.2	12.7	30.8	26.0	54-50
55-59	100	7.1	9.8	11.5	11.8	25.8	34.1	59-55
60-64	100	6.8	6.6	8.3	6.4	19.8	52.0	64-60
65-69	100	4.5	2.4	6.1	6.2	14.1	66.8	69-65
70-74	100	3.8	0.6	1.3	2.3	10.0	82.0	74-70
75+	100	1.5	0.2	1.4	1.2	9.5	86.3	+75

Source: MICS 3 Survey for Palestinian in Syria 2006-PCBS –Damascus – UNICEF - GAPAR

المصدر: المسح المتعدد المؤشرات الثالث للفلسطينيين في سورية 2006 – المكتب المركزي للأحصاء والمصادر الطبيعية الفلسطيني –دمشق – اليونسف - الهيئة العامة للاجئين الفلسطينيين العرب

14.2.1 مؤشرات مختارة لرياض الأطفال في مخيمات وتجمعات الفلسطينيين في سوريا، 2002
1.2.14 Selected Indicators for Kindergartens in Palestinian Camps and Localities in Syria, 2002

Selected Indicators	القيمة Value	مؤشرات مختارة
Grand Total of Kindergartens	**45**	**العدد الإجمالي لرياض الأطفال**
Supervising Authority (%)		**الجهة المشرفة (%)**
Private	37.8	جهة خاصة
Government	4.4	حكومية
Palestinian NGOS'	42.2	أهلية فلسطينية
UNRWA	15.6	وكالة
Establish Year (%)		**سنة التأسيس (%)**
1970 - 1974	2.2	1974 - 1970
1975 - 1979	8.9	1979 - 1975
1980 - 1984	17.8	1984 - 1980
1985 - 1989	22.2	1989 - 1985
1990 - 1995	22.2	1995 - 1990
1996 - 2002	26.7	2002 - 1996
Ownership of Building (%)		**ملكية المبنى (%)**
Owned	66.7	ملك
Rented	20.0	مستأجر
Other	13.3	أخرى
Average area for each child classes (m^2)	**0.6**	**معدل المساحة لكل طفل في الصف (م^2)**
Children per Class (%)	**29**	**معدل عدد الأطفال لكل شعبة (%)**
Less than 3 Years	20	أقل من 3 سنوات
3 - 4 Years	24	3 - 4 سنوات
5 - 6 Years	34	5 - 6 سنوات
Educational Attainment of Kindergartens Managers (%)		**الحالة التعليمية لمديرات رياض الأطفال (%)**
Preparatory	2.4	إعدادي
Secondary	52.4	ثانوي
Associate Diploma	19.0	دبلوم متوسط
Bachelor and Above	26.2	بكالوريوس فأعلى
Educational Attainment of Kindergartens Teachers (%)		**الحالة التعليمية لمعلمات رياض الأطفال (%)**
Preparatory and below	10.5	إعدادي فما دون
Secondary	69.6	ثانوي
Associate Diploma	11.6	دبلوم متوسط
Bachelor and Above	8.3	بكالوريوس فأعلى

Source: GOPAR, 2002. Comprehensive survey of kindergartens in Palestinian camps and localities in Syria

المصدر: الهيئة العامة للاجئين الفلسطينيين العرب، 2002. المسح الشامل لرياض الأطفال في مخيمات وتجمعات الفلسطينيين في سوريا.

لبنان

بلغت معدلات الأمية في مخيمات وتجمعات اللاجئين الفلسطينيين في لبنان عام 2006 ما يقارب 25.5%، أما معدلات الالتحاق بالتعليم للأفراد (7-17 سنة) وللعام الدراسي 2006/2005 فقد بلغت حوالي 55.1% للذكور و59.3% للإناث.

15.2.1 معدلات الأمية للأفراد (15 سنة فأكثر) في مخيمات وتجمعات الفلسطينيين في لبنان حسب فئات العمر والجنس، 2006

1.2.15 Illiteracy Rates for Persons (15 years and over) in Palestinian Camps and Localities in Lebanon by Age Groups and Sex, 2006

Age Groups	إناث Females	ذكور Males	فئات العمر
Total	29.5	21.3	**المجموع**
15-19	7.3	11.1	19-15
20-24	8.1	14.1	24-20
25-29	13.0	17.9	29-25
30-34	17.4	21.6	34-30
35-39	22.8	24.5	39-35
40-44	29.9	22.2	44-40
45-49	32.5	18.8	49-45
50-54	49.8	19.4	54-50
55-59	71.6	28.9	59-55
60-64	82.2	31.7	64-60
65-69	92.4	47.7	69- 65
70-74	91.3	55.6	74-70
75 +	96.3	67.6	+ 75

Source: MICS 3 Survey for Palestinian in Lebanon 2006- PCBS –Damascus - UNICEF

المصدر: المسح المتعدد المؤشرات الثالث للفلسطينين في لبنان 2006 – المكتب المركزي للأحصاء والمصادر الطبيعية الفلسطيني –دمشق - اليونسف

16.2.1 معدلات الالتحاق بالتعليم للأفراد (7-17 سنة) في مخيمات وتجمعات الفلسطينيين في لبنان حسب العمر والجنس، 2006

1.2.16 Educational Enrollment Rates for Persons (7-17 years) in Palestinian Camps and Localities in Lebanon by Age and Sex, 2006

Age	إناث Females	ذكور Males	العمر
Total	**59.3**	**55.1**	**المجموع**
7	99.3	99.1	7
8	98.8	98.6	8
9	98.7	98.1	9
10	97.8	96.8	10
11	97.9	96.4	11
12	96.7	94.7	12
13	91.5	88.5	13
14	86.6	83.8	14
15	81.0	68.5	15
16	66.5	55.5	16
17	58.7	50.1	17

Source: MICS 3 Survey for Palestinian in /Lebanon 2006-PCBS –Damascus - UNICEF

المصدر: المسح المتعدد المؤشرات الثالث للفلسطينين في لبنان 2006 – المكتب المركزي للأحصاء والمصادر الطبيعية الفلسطيني –دمشق - اليونسف

.

17.2.1 التوزيع النسبي للأفراد (10-17 سنة) الملتحقين بالتعليم في مخيمات وتجمعات الفلسطينيين في لبنان حسب العمر والمرحلة، 2006

1.2.17 Percentage Distribution of Persons (10-17 years) Enrolled in Education in Palestinian Camps and Localities in Lebanon by Age and Stage, 2006

Age	المجموع Total	Stage / المرحلة						العمر
		بكالوريوس فأعلى Bachelor and Above	كلية مجتمع متوسطة Intermediate College	ثانوية Secondary	معهد بعد الإعدادي Vocational training after preparatory	إعدادية Preparatory	ابتدائية Elementary	
Total	**100**	-	0.2	8.5	2.1	47.7	41.5	**المجموع**
10	100	-	-	-	-	-	100.0	10
11	100	-	-	-	-	6.0	94.0	11
12	100	-	-	-	-	44.5	55.5	12
13	100	-	-	-	-	78.0	22.0	13
14	100	-	-	0.7	0.1	89.4	9.8	14
15	100	-	-	6.5	2.0	86.9	4.6	15
16	100	-	-	30.4	7.3	59.8	2.5	16
17	100	-	1.7	58.5	15.2	23.3	1.3	17

Source: MICS 3 Survey for Palestinian in /Lebanon 2006-PCBS – Damascus - UNICEF

المصدر: المسح المتعدد المؤشرات الثالث للفلسطينيين في لبنان 2006 – المكتب المركزي للأحصاء والمصادر الطبيعية الفلسطيني –دمشق - اليونسف

18.2.1 التوزيع النسبي للأفراد (10 سنوات فأكثر) الملتحقين بالتعليم في مخيمات وتجمعات الفلسطينيين في لبنان حسب فئات العمر والحالة التعليمية، 2006

1.2.18 Percentage Distribution of Persons (10 years and over) Enrolled in Education in Palestinian Camps and Localities in Lebanon by Age Groups and Educational Attainment, 2006

Age Groups	المجموع Total	Educational Attainment الحالة التعليمية						فئات العمر
		بكالوريوس فأعلى Bachelor and Above	دبلوم متوسط Associate Diploma	ثانوي Secondary	إعدادي Preparatory	ابتدائي Elementary	أقل من ابتدائي Less than Elementary	
Total	**100**	**3.2**	**1.3**	**6.0**	**20.6**	**31.1**	**37.8**	**المجموع**
10-14	100	-	-	-	4.2	36.7	59.1	14-10
15-19	100	-	0.6	4.0	44.7	34.3	16.4	19-15
20-24	100	5.1	3.0	17.8	26.3	29.1	18.7	24-20
25-29	100	7.4	2.7	7.0	26.7	34.0	22.2	29-25
30-34	100	4.3	1.7	8.2	28.0	34.6	23.2	34-30
35-39	100	4.3	1.7	9.6	23.7	34.4	26.3	39-35
40-44	100	3.4	2.0	7.1	23.1	33.0	31.4	44-40
45-49	100	6.0	1.8	8.1	17.9	34.7	31.5	49-45
50-54	100	5.1	2.5	4.0	14.5	31.9	42.0	54-50
55-59	100	3.9	1.1	3.5	7.1	22.9	61.5	59-55
60-64	100	7.0	1.9	2.8	4.4	18.0	65.9	64-60
65+	100	2.0	0.1	0.8	1.9	7.7	87.5	+ 65

Source: MICS 3 Survey for Palestinian in /Lebanon 2006-PCBS – Damascus - UNICEF

المصدر: المسح المتعدد المؤشرات الثالث للفلسطينيين في لبنان 2006 – المكتب المركزي للأحصاء والمصادر الطبيعية الفلسطيني –دمشق - اليونسف

19.2.1 مؤشرات مختارة لرياض الأطفال في مخيمات وتجمعات الفلسطينيين في لبنان، 2002
1.2.19 Selected Indicators for Kindergartens in Palestinian Camps and Localities in Lebanon, 2002

Selected Indicators	القيمة Value	مؤشرات مختارة
Grand Total of Kindergartens	**89**	**العدد الإجمالي لرياض الأطفال**
Supervising Authority (%)		**الجهة المشرفة (%)**
Private	18.0	جهة خاصة
Palestinian NGOS'	82.0	أهلية فلسطينية
Establish Year (%)		**سنة التأسيس (%)**
1969 - 1974	10.1	1974 - 1969
1975 - 1979	12.4	1979 - 1975
1980 - 1984	10.2	1984 - 1980
1985 - 1989	21.3	1989 - 1985
1990 - 1995	18.0	1995 - 1990
1996 - 2002	28.0	2002 - 1996
Ownership of Building (%)		**ملكية المبنى (%)**
Owned	73.0	ملك
Rented	20.2	مستأجر
Other	6.8	أخرى
Average area for each child classes (m^2)	**0.55**	**معدل المساحة لكل طفل في الصف (م^2)**
Children per Class	**22**	**معدل عدد الأطفال لكل شعبة**
Less than 3 Years	9	أقل من 3 سنوات
3 – 4 Years	23	3 - 4 سنوات
5 – 6 Years	22	5 - 6 سنوات
Educational Attainment of Kindergartens Managers (%)		**الحالة التعليمية لمديرات رياض الأطفال (%)**
Preparatory and below	15.8	إعدادي فما دون
Secondary	50.0	ثانوي
Bachelor	23.7	بكالوريوس
Post Graduate	10.5	دراسات عليا
Educational Attainment of Kindergartens Teachers (%)		**الحالة التعليمية لمعلمات رياض الأطفال (%)**
Preparatory and below	16.8	إعدادي فما دون
Secondary	63.8	ثانوي
Associate Diploma	2.6	دبلوم متوسط
Bachelor and Above	16.8	بكالوريوس فأعلى

Source: Norwegian Public Aid, 2002. Comprehensive survey of kindergartens in Palestinian camps and localities in Lebanon.

المصدر: جمعية المساعدات الشعبية النرويجية، 2002. المسح الشامل لرياض الأطفال في مخيمات وتجمعات الفلسطينيين في لبنان

3. مؤشرات الصحة لفلسطينيي الشتات

يعرض الجدول التالي بيانات حول خدمات الرعاية الأولية والثانوية التي تقدمها جمعية الهلال الأحمر الفلسطيني للفلسطينيين في كل من لبنان وسوريا ومصر، وتبين أن عدد المستشفيات بلغ 5 مستشفيات في لبنان و3 مستشفيات في سوريا ومستشفى واحد في مصر ولا يوجد أي مستشفى في العراق وذلك في العام 2002.

بلغ عدد مراكز الرعاية الأولية التابعة لجمعية الهلال الأحمر الفلسطيني عام 2002 في سوريا 9 مراكز وكذلك 9 مراكز في لبنان و18 مركزاً في مصر و 10 مراكز في العراق، وكانت القوى العاملة في مراكز الرعاية الأولية والثانوية عام 2002 في كل من سوريا ولبنان ومصر والعراق 475 و716 و486 و153 على التوالي.

1.3.1 خدمات الرعاية الصحية الأولية والثانوية التي تقدمها جمعية الهلال الأحمر الفلسطيني للفلسطينيين في لبنان وسوريا ومصر والعراق، 1997، 2002

1. 3.1 PRCS Primary and Secondary Health Care Services for Palestinians in Lebanon, Syria, Egypt and Iraq, 1997,2002

Health Service	العراق Iraq		مصر Egypt		لبنان Lebanon		سوريا Syria		الخدمة الصحية
	2002	1997	2002	1997	2002	1997	2002	1997	
Number of Hospitals	-	..	1	1	5	6	3	3	عدد المستشفيات
Number of Beds	.	..	160	150	160	168	140	135	عدد الأسرة
Mean of Duration	.	..	..	11.5	..	3.2	..	1.6	معدل الإقامة
Occupancy Rate	.	..	..	41.1	..	49.2	..	31.7	معدل إشغال الأسرة
Number of Primary Health Centers	10	..	18	6	9	21	9	9	عدد مراكز الرعاية الأولية
Number of Ambulance cars	-	..	1	..	6	..	7	..	عدد سيارات الإسعاف
Health Manpower	153	..	486	383	716	618	475	455	القوى العاملة في مراكز الرعاية الأولية والثانوية

Sources:
1. **Palestine Red Crescent Society, 1997.** Annual Book, Al-Bireh: Palestine.
2. **Palestine Red Crescent Society, 2002.** Annual Book, Al-Bireh: Palestine.

المصادر:
1. **جمعية الهلال الأحمر الفلسطيني، 1997.** الكتاب السنوي، البيرة: فلسطين.
2. **جمعية الهلال الأحمر الفلسطيني، 2002.** الكتاب السنوي، البيرة: فلسطين.

2.3.1 التوزيع النسبي لسكان مخيمات اللاجئين الفلسطينيين في الأردن حسب مكان تلقي الرعاية الصحية، 1999

1.3.2 Percentage Distribution of Palestinian Refugee Camps Resident in Jordan by Place of Receiving Health Care, 1999

Place of Receiving Health Care	النسبة Percent	مكان تلقي الرعاية الصحية
UNRWA Clinic	35.5	عيادة وكالة الغوث
Private	26.1	عيادة خاصة
Private Hospital	4.3	مستشفى خاص
Governmental Hospital	22.0	مستشفى حكومي
Governmental Health Center	8.4	مركز صحي حكومي
Other	3.7	أخرى
Total	**100**	**المجموع**

Source: Fafo Institute for Applied Social Science, 2000. Migration and Living Conditions Survey of Palestinian refugee camps in Jordan, Amman: Jordan

المصدر: معهد فافو للعلوم الاجتماعية والتطبيقية، 2000 . مسح الهجرة والظروف المعيشية للاجئين الفلسطينيين في مخيمات الأردن، عمان: الأردن.

3.3.1 نسبة الأفراد في مخيمات اللاجئين الفلسطينيين في الأردن حسب نوع التأمين الصحي وحالة اللجوء، 1999

1.3.3 Percentage of Persons in Palestinian Refugee Camps in Jordan by Type of Health Insurance and Refugee Status, 1999

Type of Health Insurance	Refugee Status		حالة اللجوء	نوع التأمين الصحي
	غير لاجئين Non Refugees	اللاجئون الآخرون Other Refugees	اللاجئون في المخيمات Refugees in Camps	
Governmental	25	20	19	حكومي
Military	40	8	3	عسكري
Private	5	5	4	خاص

Source: Fafo Institute for Applied Social Science, 2000. Migration and Living Conditions Survey of Palestinian refugee camps in Jordan, Amman: Jordan

المصدر: معهد فافو للعلوم الاجتماعية والتطبيقية، 2000 . مسح الهجرة والظروف المعيشية للاجئين الفلسطينيين في مخيمات الأردن، عمان: الأردن.

مؤشرات الصحة – سوريا

توضح البيانات أن 2.7% من مجموع الأطفال الفلسطينيين دون سن الخامسة في سوريا يعانون من نقص الوزن المتوسط بالنسبة للعمر، وأن 0.8% من الأطفال لديهم نقص وزن حاد ، وبلغت أعلى معدلات نقص الوزن عند الأطفال الذكور وعند الأطفال في الفئة العمرية (6-11 شهراً) وعند الأطفال الذين أمهاتهم حاصلات على مؤهل ثانوي فأعلى.

بلغت نسبة الأطفال الفلسطينيين الذين يعانون من قصر قامة متوسط 10.7% مقابل 5.5% لديهم قصر قامة حاد، وبلغت نسبة الذين لديهم قصر قامة أعلى مستوى لها لدى الأطفال الذكور وعند الأطفال في العمر (12-23) شهراً ولدى الأطفال الذين تعليم أمهاتهم ابتدائي أو إعدادي.

أما بالنسبة للهزال المتوسط، فقد بلغت نسبته 6.9% والهزال الشديد 1.1%، وبلغت أعلى نسبة للهزال لدى الأطفال الذكور وعند الأطفال في العمر (12-23) شهراً ولدى الأطفال الذين تعليم أمهاتهم ابتدائي أو إعدادي.

بلغت نسبة الأطفال في الفئة العمرية (0-3) شهور الذين رضعوا رضاعة طبيعية مطلقة فقط 20.7%، بواقع 19.2% للذكور و22.1% للإناث، أما الأطفال في الفئة العمرية (6-9) شهور والذين رضعوا رضاعة طبيعية بالإضافة إلى أطعمة طرية فقد بلغت نسبتهم 52.9% بواقع 51.6% للذكور 54.2% للإناث، كذلك نجد أن أكثر من نصف الأطفال 53.3% في العمر (12-15) شهراً رضعوا رضاعة طبيعية بالإضافة إلى تلقيهم أغذية أخرى، أما الأطفال في العمر (20-23) شهراً والذين يتلقون رضاعة طبيعية وأطعمة أخرى فبلغت نسبتهم 6.6% من مجموع الأطفال في هذه الفئة العمرية.

وبالنظر الى نسب تغطية المطاعيم للأطفال (12-23) شهراً، فقد بينت النتائج أن 82.6% من مجموع الأطفال في الفئة العمرية (12-23) شهراً الذين شوهدت بطاقاتهم تلقوا لقاح السل، مقابل 78.1% تلقوا الجرعة الأولى من لقاح الثلاثي، و77.8% تلقوا الجرعة الثانية، و76.9% تلقوا الجرعة الثالثة. في حين كانت نسبة الأطفال الذين تناولوا الجرعة الأولى من لقاح الشلل 80.7%، و80.5% تلقوا الجرعة الثانية، و78.3% تلقوا الجرعة الثالثة، 73.5% تلقوا لقاح الحصبة.

وبخصوص الإشراف على الولادة، فيتضح أن 59.2% من النساء اللواتي أنجبن مواليد أحياء خلال السنة السابقة للمسح أشرف على ولادتهن طبيب، مقابل 28.2% من النساء أشرف على ولادتهن ممرضة أو قابلة و2.2% منهن بإشراف مساعدة قابلة، و5.6% منهن بإشراف داية، و4.8% منهن تمت بمساعدة الأقارب أو الجيران أو آخرون.

كما تشير النتائج إلى أن نسبة النساء الفلسطينيات المتزوجات اللواتي يستخدمن إحدى وسائل تنظيم الأسرة 70.0%.

4.3.1 نسبة الأطفال الفلسطينيين دون سن الخامسة في سوريا الذين يعانون بصورة متوسطة أو حادة من سوء التغذية حسب بعض الخصائص الخلفية، 2000

1.3.4 Percentage of Palestinian Children Under Five Years of Age in Syria who are Undernourished Severely or Moderately by Selected Background Characteristics, 2000

Background Characteristics	الوزن مقابل الطول Weight for Height			الطول مقابل العمر Height for Age			الوزن مقابل العمر Weight for Age			الخصائص الخلفية
	أقل من ثلاث إنحرافات معيارية Below -3 SD	أقل من إنحرافين معياريين Below -2 SD	المجموع Total	أقل من ثلاث إنحرافات معيارية Below -3 SD	أقل من إنحرافين معياريين Below -2 SD	المجموع Total	أقل من ثلاث إنحرافات معيارية Below -3 SD	أقل من إنحرافين معياريين Below -2 SD	المجموع Total	
Sex										**الجنس**
Both Sexes	**1.1**	**6.9**	**8.0**	**5.5**	**10.7**	**16.2**	**0.8**	**2.7**	**3.5**	**كلا الجنسين**
Males	1.1	7.5	8.6	5.5	11.4	16.9	1.1	2.6	3.7	ذكور
Females	1.1	6.5	7.6	5.6	9.8	15.4	0.5	2.9	3.4	إناث
Age in Months										**العمر بالأشهر**
Less than 6	0.3	2.3	2.6	2.6	5.0	7.6	1.0	2.0	3.0	أقل من 6
6-11	1.1	6.2	7.3	3.4	10.5	13.9	1.1	5.9	7.0	11–6
12-23	1.0	8.2	9.2	6.1	13.4	19.5	0.4	3.4	3.8	23–12
24-35	1.3	7.3	8.6	6.4	11.4	17.8	0.5	1.9	2.4	35–24
36-47	1.5	7.2	8.7	6.4	9.7	16.1	0.9	2.7	3.6	47–36
48-59	0.7	6.7	7.4	5.2	10.4	15.6	1.1	1.9	3.0	59-48
Mother's Educational attainment										**المؤهل العلمي للأم**
None	1.0	6.2	7.2	3.8	12.9	16.7	-	2.4	2.4	لا شيء
Elementary or Preparatory	1.1	7.3	8.4	6.3	12.8	19.1	0.6	2.6	3.2	ابتدائي أو إعدادي
Secondary and Above	1.1	6.4	7.5	4.8	7.4	12.2	0.8	3.0	3.8	ثانوي فأعلى

Source: Central Bureau of Statistics and the Palestinian Natural Resources and (UNICEF), 2000. The Final Report of the Several Indicators Survey in the Field of Health, Social and Educational Aspects for Children in the Palestinian Refugee Localities and Refugee Camps in Syria. Damascus.

المصدر: المكتب المركزي للاحصاء والمصادر الطبيعية الفلسطيني، ومنظمة الامم المتحدة للطفولة (اليونيسيف)، 2000. التقرير النهائي للمسح المتعدد المؤشرات حول الجوانب الصحية والاجتماعية والتربوية للطفل في مخيمات وتجمعات اللاجئين الفلسطينيين في سوريا. دمشق

5.3.1 نسبة الأطفال الفلسطينيين في سوريا الذين رضعوا رضاعة طبيعية حسب حالة الرضاعة وبعض الخصائص الخلفية، 2000

1.3.5 Percentage of Ever Breasted Palestinian Children in Syria by Breastfeeding Status and Background Characteristics, 2000

Background Characteristics	Age in Months			العمر بالأشهر	الخصائص الخلفية
	23 - 20 رضعوا رضاعة طبيعية وأطعمة أخرى Have Breastfed and other Food	15 - 12 رضعوا رضاعة طبيعية وأطعمة أخرى Have Breastfed and other Food	9 – 6 رضعوا رضاعة طبيعية وأطعمة طرية Have Breastfed and Mushy Food	3 - 0 رضعوا رضاعة طبيعية (مطلقة) Have Exclusively Breastfed	
Sex					**الجنس**
Both Sexes	**6.6**	**53.3**	**52.9**	**20.7**	**كلا الجنسين**
Males	5.3	56.4	51.6	19.2	ذكور
Females	8.3	50.4	54.2	22.1	إناث
Type of Locality					**نوع التجمع**
Urban	6.1	46.9	52.0	16.8	حضر
Rural	7.1	62.6	53.8	25.0	ريف

Source: Central Bureau of Statistics and the Palestinian Natural Resources and (UNICEF), 2000. The Final Report of the Several Indicators Survey in the Field of Health, Social and Educational aspects for Children in the Palestinian Refugee Localities and Refugee Camps in Syria. Damascus.

المصدر: المكتب المركزي للاحصاء والمصادر الطبيعية الفلسطيني، ومنظمة الامم المتحدة للطفولة (اليونيسيف)، 2000. التقرير النهائي للمسح المتعدد المؤشرات حول الجوانب الصحية والاجتماعية والتربوية للطفل في مخيمات وتجمعات اللاجئين الفلسطينيين في سوريا. دمشق

6.3.1 نسبة الأطفال الفلسطينيين في سوريا (12 – 23 شهراً) وتم الاطلاع على بطاقتهم وتلقوا مطاعيم محددة حسب بعض الخصائص الخلفية، 2000

1.3.6 Percentage of Palestinian Children in Syria (12-23 months) of Age whom Immunization Cards were Seen and Received Specific Immunization by Selected Background Characteristics, 2000

Background Characteristics	كل اللقاحات* All*	حصبة Measles	الشلل Polio			الثلاثي DPT			السل BCG	الخصائص الخلفية
			3	2	1	3	2	1		
Sex										**الجنس**
Both Sexes	**66.6**	**73.5**	**78.3**	**80.5**	**80.7**	**76.9**	**77.8**	**78.1**	**82.6**	**كلا الجنسين**
Males	68.9	75.2	79.2	80.9	81.4	77.0	78.1	78.3	81.6	ذكور
Females	64.1	71.6	77.3	80.0	80.0	76.8	77.6	77.8	83.8	إناث
Mother's Educational attainment										**المؤهل العلمي للأم**
None	58.5	70.7	80.5	82.9	82.9	70.7	70.7	70.7	80.5	لا شيء
Elementary or Preparatory	67.6	74.4	78.0	80.2	81.1	77.5	78.6	78.6	83.9	ابتدائي أو إعدادي
Secondary and Above	66.3	72.7	78.5	80.7	80.1	76.8	77.6	78.2	81.2	ثانوي فأعلى

* All: Those who have received Measles, BCG and three doses of DPT and Polio.

Source: Central Bureau of Statistics and the Palestinian Natural Resources and (UNICEF), 2000. The Final Report of the Several Indicators Survey in the Field of Health, Social and Educational aspects for Children in the Palestinian Refugee Localities and Refugee Camps in Syria. Damascus.

* كل اللقاحات: تشمل الأطفال الذين تلقوا جرعة مطعوم الحصبة والسل وثلاث جرع من الثلاثي وثلاث جرع من الشلل.

المصدر: المكتب المركزي للاحصاء والمصادر الطبيعية الفلسطيني، ومنظمة الامم المتحدة للطفولة (اليونيسيف)، 2000. التقرير النهائي للمسح المتعدد المؤشرات حول الجوانب الصحية والاجتماعية والتربوية للطفل في مخيمات وتجمعات اللاجئين الفلسطينيين في سوريا. دمشق

7.3.1 نسبة الأطفال الفلسطينيين في سوريا دون سن الخامسة المصابين بالإسهال خلال الأسبوعين السابقين للمسح وتلقوا علاجاً حسب نوع المعالجة وبعض الخصائص الخلفية، 2000

1.3.7 Percentage of Palestinian Children in Syria Under Five Years with Diarrhea in the Last Two Weeks Preceding the Survey and Treated by Kind of Treatment and Selected Background Characteristics, 2000

Background Characteristics	الأطفال المصابين بالإسهال حسب نوع المعالجة Children with Diarrhea by kind of Treatment					الأطفال المصابين بالإسهال Children with Diarrhea	الخصائص الخلفية
	لم يعط شيئاً No Treatment	أي علاج آخر Any Recommended Treatment	محلول أملاح معالجة الجفاف ORS	عصيدة Gruel	رضاعة طبيعية Breast Feeding		
Sex							**الجنس**
Both Sexes	**10.7**	**89.2**	**39.3**	**41.2**	**41.4**	**13.1**	**كلا الجنسين**
Males	9.2	90.2	38.0	38.8	39.3	13.7	ذكور
Females	12.4	88.0	40.0	44.1	44.3	12.5	إناث
Age in Months							**العمر بالأشهر**
Less than 6	6.7	69.3	25.3	28.0	37.7	18.9	أقل من 6
6-11	12.8	90.4	42.4	38.9	69.6	30.2	11–6
12-23	14.0	94.3	36.6	44.5	37.6	20.1	23–12
24-35	10.4	90.8	46.4	46.9	11.2	10.9	35–24
36-47	4.0	44.0	56.0	42.0	14.0	5.8	47–36
48-59	7.0	97.7	30.2	44.2	20.0	5.0	59–48
Mother's Educational Attainment							**المؤهل العلمي للأم**
None	3.7	85.2	29.6	29.6	50.0	11.2	لا شيء
Elementary or Preparatory	11.9	88.5	35.2	39.9	40.4	14.6	ابتدائي أو إعدادى
Secondary and Above	9.6	91.0	47.7	45.2	42.0	11.4	ثانوي فأعلى

Source: Central Bureau of Statistics and the Palestinian Natural Resources and (UNICEF), 2000. The Final Report of the Several Indicators Survey in the Field of Health, Social and Educational Aspects for Children in the Palestinian Refugee Localities and Refugee Camps in Syria. Damascus.

المصدر: المكتب المركزي للاحصاء والمصادر الطبيعية الفلسطيني، ومنظمة الامم المتحدة للطفولة (اليونيسيف)، 2000. التقرير النهائي للمسح المتعدد المؤشرات حول الجوانب الصحية والاجتماعية والتربوية للطفل في مخيمات وتجمعات اللاجئين الفلسطينيين في سوريا. دمشق

8.3.1 التوزيع النسبي للنساء الفلسطينيات في سوريا اللاتي أنجبن مواليد أحياء خلال السنة السابقة للمسح حسب المؤهل العلمي للأم والشخص الذي أشرف على الولادة ، 2000

1.3.8 Percentage Distribution of Palestinian Women in Syria With Live Births in the Last Year Preceding the Survey by Mother's Education and Personnel Assisting at Delivery, 2000

Mother's Educational Attainment	المجموع Total	Personnel Assisting at Delivery الشخص الذي أشرف على الولادة					المؤهل العلمي للأم
		أخرى Other	داية Daya	مساعدة قابلة Midwife Assistant	ممرضة أو قابلة Nurse or Midwife	طبيب Physician	
Total	**100**	**4.8**	**5.6**	**2.2**	**28.2**	**59.2**	**المجموع**
None	100	7.3	2.4	2.5	31.7	56.1	لا شيء
Elementary or Preparatory	100	5.4	6.6	2.5	27.1	58.4	ابتدائي أو إعدادي
Secondary and Above	100	3.8	4.5	1.6	29.5	60.6	ثانوي فأعلى

Source: Central Bureau of Statistics and the Palestinian Natural Resources and (UNICEF), 2000. The Final Report of the Several Indicators Survey in the Field of Health, Social and Educational Aspects for Children in the Palestinian Refugee Localities and Refugee Camps in Syria. Damascus.

المصدر: المكتب المركزي للإحصاء والمصادر الطبيعية الفلسطيني، ومنظمة الامم المتحدة للطفولة (اليونيسيف)، 2000. التقرير النهائي للمسح المتعدد المؤشرات حول الجوانب الصحية والاجتماعية والتربوية للطفل في مخيمات وتجمعات اللاجئين الفلسطينيين في سوريا. دمشق

المعاقون في سوريا:

تشير النتائج إلى أن عدد المعاقين في مخيمات الفلسطينيين في سوريا 5,042 معاق أي ما نسبته 2.9% من المجمـــوع الكلي للسكان في هذه المخيمات، حيث أن نسبة الإعاقة بين الذكور أعلى منها لدى الإناث فبلغت 3.3% بين الذكور مقابل 2.5% بين الإناث.

ويتضـــح أن أعلـــى نسبة للإعاقة للأفراد في الفئة العمرية 65 سنة فأكثر والتي بلغت 17.8% من إجمالي الأفراد في هذه الفئة. وتركزت إصابة المعاقين بالإعاقة الحركية والتي بلغت 51.8% من مجموع المعاقين. وفـــي المقـــابل كانت غالبية المعاقين (10 سنوات فأكثر) غير متعلمين حيث بلغت نسبتهم 59.4%، وكذلك بينت النتـــائج أن ما يزيد عن نصف المعـــاقين (10 سنوات فأكثر) عاجزين عن العمل.

9.3.1 التوزيع النسبي للأفراد المعاقين في مخيمات سوريا حسب فئات العمر والجنس، 2005
1.3.9 Percentage Distribution of Disabled Persons in Syria Camps by Age Groups and Sex, 2005

Age groups	Sex الجنس		كلا الجنسين Both Sexes	فئات العمر
	إناث Females	ذكور Males		
0-4	4.5	4.2	4.3	4-0
5-9	7.4	8.3	8.0	9-5
10-14	9.0	9.4	9.2	14-10
15-19	6.3	8.8	7.8	19-15
20-24	5.5	7.6	6.7	24-20
25-29	5.8	6.9	6.4	29-25
30-34	6.2	6.8	6.6	34-30
35-39	6.2	7.2	6.8	39-35
40-44	6.5	7.7	7.2	44-40
45-49	4.5	6.6	5.7	49-45
50-54	4.2	5.4	4.9	54-50
55-59	4.8	3.9	4.3	59-55
60-64	5.5	3.5	4.3	64-60
65+	23.6	13.7	17.8	+65
Total	**100**	**100**	**100**	**المجموع**

Source: GOPAR, and United Nations Children's Fund (UNICEF), 2005. *Health and Social Condition for Disabilities in Syria Camps.* Syria.

المصدر: الهيئة العامة للاجئين الفلسطينيين العرب ومنظمة الامم المتحدة للطفولة (اليونيسيف)، 2005. *الأوضاع الصحية والاجتماعية للمعاقين في مخيمات سوريا. سوريا.*

10.3.1 التوزيع النسبي للأفراد المعاقين في مخيمات سوريا حسب نوع الإعاقة والجنس، 2005
1.3.10 Percentage Distribution of Disabled Persons in Syria Camps by Type of Disability and Sex, 2005

Type of Disability	Sex الجنس		كلا الجنسين Both Sexes	نوع الإعاقة
	إناث Females	ذكور Males		
Moving	52.5	51.4	51.8	حركية
Hearing	13.7	10.2	11.7	سمعية
Seeing	16.1	16.6	16.4	بصرية
Mental	12.9	13.6	13.3	عقلية / تخلف
Epilepsy	2.6	4.5	3.7	نوبات
Speech	1.6	2.6	2.2	نطقية
Behavioral	0.6	1.1	0.9	سلوكية
Total	**100**	**100**	**100**	**المجموع**

Source: GOPAR, and United Nations Children's Fund (UNICEF), 2005. *Health and Social Condition for Disabilities in Syria Camps.* Syria.

المصدر: الهيئة العامة للاجئين الفلسطينيين العرب ومنظمة الامم المتحدة للطفولة (اليونيسيف)، 2005. *الأوضاع الصحية والاجتماعية للمعاقين في مخيمات سوريا. سوريا*

11.3.1 التوزيع النسبي للأفراد (10 سنوات فأكثر) المعاقين في مخيمات سوريا حسب بعض الخصائص الخلفية والجنس، 2005
1.3.11 Percentage Distribution of Disabled Persons (10 years and over) in Syria Camps by Selected Background Characteristics and Sex, 2005

Background Characteristics	Sex الجنس		كلا الجنسين Both Sexes	الخصائص الخلفية
	إناث Females	ذكور Males		
Educational Stage				**المرحلة التعليمية**
None	70.1	51.5	59.4	غير متعلم
Basic Stage	23.3	37.9	31.7	تعليم أساسي
Secondary & Above	6.6	10.6	8.9	ثانوي فأعلى
Total	**100**	**100**	**100**	**المجموع**
Labor Force Status				**العلاقة بقوة العمل**
Employed	4.7	25.8	16.9	مشتغل
Unemployed	1.9	13.3	8.5	متعطل
Student	9.9	9.7	9.7	طالب
Housewife	25.7	-	10.9	متفرغة للمنزل
Disabled	57.1	48.7	52.3	عاجز
Other	0.7	2.5	1.7	أخرى
Total	**100**	**100**	**100**	**المجموع**

Source: GOPAR, and United Nations Children's Fund (UNICEF), 2005. *Health and Social Condition for Disabilities in Syria Camps.* Syria.

المصدر: الهيئة العامة للاجئين الفلسطينيين العرب ومنظمة الامم المتحدة للطفولة (اليونيسيف)، 2005. *الأوضاع الصحية والاجتماعية للمعاقين في مخيمات سوريا. سوريا*

12.3.1 التوزيع النسبي للأفراد (15 سنة فأكثر) المعاقين في مخيمات سوريا حسب الحالة الزواجية والجنس، 2005

1.3.12 Percentage Distribution of Disabled Persons (15 years and over) in Syria Camps by Marital Status and Sex, 2005

Marital Status	Sex الجنس		كلا الجنسين Both Sexes	الحالة الزواجية
	إناث Females	ذكور Males		
Never Married	39.7	38.1	38.8	لم يتزوج
Married	31.8	56.4	45.9	متزوج
Widowed	25.1	3.5	12.7	أرمل
Divorced/Separated	3.4	2.1	2.6	مطلق/منفصل
Total	**100**	**100**	**100**	**المجموع**

Source: GOPAR, and United Nations Children's Fund (UNICEF), 2005. *Health and Social Condition for Disabilities in Syria Camps.* Syria.

المصدر: الهيئة العامة للاجئين الفلسطينيين العرب ومنظمة الامم المتحدة للطفولة (اليونيسيف)، 2005. *الأوضاع الصحية والاجتماعية للمعاقين في مخيمات سوريا. سوريا*

مؤشرات الصحة – لبنان

توضح البيانات أن 2.8% من مجموع الأطفال الفلسطينيين دون سن الخامسة في لبنان يعانون من نقص الوزن المتوسط بالنسبة للعمر، وأن 0.9% من الأطفال لديهم نقص وزن حاد، وبلغت أعلى معدلات نقص الوزن عند الأطفال الإناث وعند الأطفال في الفئة العمرية (48-59 شهراً) وعند الأطفال الذين أمهاتهم غير متعلمات.

بلغت نسبة الأطفال الفلسطينيين الذين يعانون من قصر قامة متوسط 6.9% مقابل 4.2% لديهم قصر قامة حاد، وبلغت نسبة الذين لديهم قصر قامة أعلى مستوى لها لدى الأطفال الذكور وعند الأطفال في العمر (48 -59 شهراً) ولدى الأطفال الذين أمهاتهم غير متعلمات.

أما بالنسبة للهزال المتوسط، فقد بلغت نسبته 3.1% والهزال الشديد 1.0% وبلغت أعلى نسبة للهزال لدى الأطفال الذكور وعند الأطفال في العمر (6-11) شهراً ولدى الأطفال الذين تعليم أمهاتهم ابتدائي أو إعدادي.

بلغت نسبة الأطفال في الفئة العمرية (0-3) شهور الذين رضعوا رضاعة طبيعية فقط (مطلقة) 9.6%، بواقع 10.6% للذكور و8.3% للإناث، أما الأطفال في الفئة العمرية (6-9) شهور والذين رضعوا رضاعة طبيعية بالإضافة إلى أطعمة طرية فقد بلغت نسبتهم 44.3% بواقع 48.9% للذكور 39.8% للإناث، كذلك نجد أن حوالي ثلث الأطفال 32.3% في العمر (12-15) شهراً رضعوا رضاعة طبيعية بالإضافة إلى تلقيهم أغذية أخرى، أما الأطفال في العمر (20-23) شهراً والذين يتلقون رضاعة طبيعية وأطعمة أخرى فبلغت نسبتهم 7.9% من مجموع الأطفال في هذه الفئة العمرية.

وبالنظر الى نسب تغطية المطاعيم للأطفال (12-23) شـــهراً ضد أمراض الطفولة، فقد بينت النتائج أن 80.1% من مجموع الأطفال في الفئة العمرية (12-23) شهراً الذين شوهدت بطاقاتهم تلقوا لقاح السل، مقابل 77.4% تلقوا الجرعة الأولى من لقاح الثلاثي، و72.6% تلقوا الجرعة الثانية، و65.9% تلقوا الجرعة الثالثة. في حين كانت نسبة الأطفال الذين تناولوا الجرعة الأولى من لقاح الشلل 77.4%، و72.8% تلقوا الجرعة الثانية، و67.0% تلقوا الجرعة الثالثة، و50.2% تلقوا لقاح الحصبة.

أما بخصوص الإشراف على الولادة، يتبين أن 46.8% من النساء اللواتي أنجبن مواليد أحياء خلال السنة الســـابقة للمسح أشرف على ولادتهن طبيب، مقابل 48.6% منهن أشـــرف على ولادتهن ممرضة أو قابلة و2.0% منهن أشرف عليهن مساعدة قابلة، و1.3% منهن بمساعدة داية، و1.3% منهن تمت بمساعدة الأقارب أو الجيران أو آخرون.

كما تشير النتائج إلى أن نسبة النساء الفلسطينيات المتزوجات اللواتي يستخدمن إحدى وسائل تنظيم الأسرة قد بلغت 68.8% وأن 24.2% منهن يستخدمن حبوب منع الحمل و24.4% منهن يستعملن اللولب.

13.3.1 نسبة الأطفال الفلسطينيين دون سن الخامسة في لبنان الذين يعانون بصورة متوسطة أو حادة من سوء التغذية حسب بعض الخصائص الخلفية، 2000

1.3.13 Percentage of Palestinian Children Under Five Years of Age in Lebanon who are Severely or Moderately Undernourished by Selected Background Characteristics, 2000

Background Characteristics	الوزن مقابل الطول Weight for Height			الطول مقابل العمر Height for Age			الوزن مقابل العمر Weight for Age			الخصائص الخلفية
	أقل من ثلاث إنحرافات معيارية Below -3 SD	أقل من إنحرافين معياريين Below -2 SD	المجموع Total	أقل من ثلاث إنحرافات معيارية Below -3 SD	أقل من إنحرافين معياريين Below -2 SD	المجموع Total	أقل من ثلاث إنحرافات معيارية Below -3 SD	أقل من إنحرافين معياريين Below -2 SD	المجموع Total	
Sex										**الجنس**
Both Sexes	**1.0**	**3.1**	**4.1**	**4.2**	**6.9**	**11.1**	**0.9**	**2.8**	**3.7**	**كلا الجنسين**
Males	1.0	3.5	4.5	4.9	8.2	13.1	0.7	3.0	3.7	ذكور
Females	1.1	2.8	3.9	3.3	5.5	8.8	1.2	2.6	3.8	إناث
Age in Months										**العمر بالأشهر**
Less than 6	2.0	3.6	5.6	-	2.8	2.8	-	1.6	1.6	أقل من 6
6-11	1.5	5.2	6.7	6.2	5.2	11.4	1.5	1.5	3.0	11–6
12-23	0.6	3.3	3.9	4.7	9.4	14.1	1.2	3.1	4.3	23–12
24-35	0.8	1.4	2.2	4.2	5.8	10.0	1.0	2.0	3.0	35–24
36-47	1.0	3.9	4.9	4.3	6.5	10.8	1.0	3.0	4.0	47–36
48-59	1.0	2.8	3.8	4.9	9.3	14.2	0.5	4.6	5.1	59-48
Mother's Educational attainment										**المؤهل العلمي للأم**
None	0.8	3.0	3.8	6.0	8.3	14.3	-	4.5	4.5	لا شيء
Elementary or Preparatory	0.8	3.5	4.3	4.3	6.9	11.2	1.0	2.7	3.7	ابتدائي أو إعدادي
Secondary and Above	1.9	1.9	3.8	3.0	6.5	9.5	0.7	2.8	3.5	ثانوي فأعلى

Source: Central Bureau of Statistics and the Palestinian Natural Resources and (UNICEF), 2001. The Final Report of the Several Indicators Survey in the Field of Health, Social and Educational Aspects for Children in the Palestinian Refugee Localities and Refugee Camps in Lebanon. Damascus.

المصدر: المكتب المركزي للاحصاء والمصادر الطبيعية الفلسطيني، ومنظمة الامم المتحدة للطفولة (اليونيسيف)، 2001. التقرير النهائي للمسح المتعدد المؤشرات حول الجوانب الصحية والاجتماعية والتربوية للطفل في مخيمات وتجمعات اللاجئين الفلسطينيين في لبنان. دمشق

14.3.1 نسبة الأطفال الفلسطينيين في لبنان الذين رضعوا رضاعة طبيعية حسب حالة الرضاعة وبعض الخصائص الخلفية، 2000

1.3.14 Percentage of Ever Breasted Palestinian Children in Lebanon by Breastfeeding Status and Background Characteristics, 2000

Background Characteristics	Age in Months			العمر بالأشهر	الخصائص الخلفية
	23 - 20 رضعوا رضاعة طبيعية وأطعمة أخرى Have Breastfed and other Food	15 - 12 رضعوا رضاعة طبيعية وأطعمة أخرى Have Breastfed and other Food	9 – 6 رضعوا رضاعة طبيعية وأطعمة طرية Have Breastfed and Mushy Food	3 - 0 رضعوا رضاعة طبيعية فقط (مطلقة) Have Exclusively Breastfed	
Sex					**الجنس**
Both Sexes	**7.9**	**32.3**	**44.3**	**9.6**	**كلا الجنسين**
Males	9.5	32.1	48.9	10.6	ذكور
Females	5.8	32.5	39.8	8.3	إناث
Type of Locality					**نوع التجمع**
Urban	4.7	28.9	37.3	4.4	حضر
Rural	9.6	34.6	46.6	12.1	ريف

Source: Central Bureau of Statistics and the Palestinian Natural Resources and (UNICEF), 2001. The Final Report of the Several Indicators Survey in the Field of Health, Social and Educational aspects for Children in the Palestinian Refugee Localities and Refugee Camps in Lebanon. Damascus.

المصدر: المكتب المركزي للاحصاء والمصادر الطبيعية الفلسطيني، ومنظمة الامم المتحدة للطفولة (اليونيسيف)، 2001. التقرير النهائي للمسح المتعدد المؤشرات حول الجوانب الصحية والاجتماعية والتربوية للطفل في مخيمات وتجمعات اللاجئين الفلسطينيين في لبنان. دمشق

15.3.1 نسبة الأطفال الفلسطينيين في لبنان (12 – 23 شهراً) وتم الاطلاع على بطاقتهم وتلقوا مطاعيم محددة حسب بعض الخصائص الخلفية، 1999

1.3.15 Percentage of Palestinian Children in Lebanon (12-23 Months) of Age whom Immunization Cards were Seen and Received Specific Immunization by Selected Background Characteristics, 1999

Background Characteristics	كل اللقاحات* All*	حصبة Measles	الشلل Polio			الثلاثي DPT			السل BCG	الخصائص الخلفية
			3	2	1	3	2	1		
Sex										**الجنس**
Both Sexes	**45.8**	**50.2**	**67.0**	**72.8**	**77.4**	**65.9**	**72.6**	**77.4**	**80.1**	**كلا الجنسين**
Males	45.4	50.1	67.0	71.9	75.3	64.2	72.3	75.5	78.3	ذكور
Females	46.1	50.8	68.4	73.6	79.0	67.1	72.3	79.0	81.3	إناث
Mother's Educational Attainment										**المؤهل العلمي للأم**
None	44.2	48.3	65.3	72.8	75.5	64.6	71.4	75.5	78.9	لا شيء
Elementary or Preparatory	44.8	51.5	71.0	74.1	78.9	68.4	74.4	79.0	81.4	ابتدائي أو إعدادي
Secondary and Above	52.0	54.6	66.3	73.5	74.6	65.9	73.8	74.2	78.5	ثانوي فأعلى

* All: Those who have received Measles, BCC and three doses of DPT and Polio.

Source: Central Bureau of Statistics and the Palestinian Natural Resources and (UNICEF), 2001. The Final Report of the Several Indicators Survey in the Field of Health, Social and Educational aspects for Children in the Palestinian Refugee Localities and Refugee Camps in Lebanon. Damascus.

* كل اللقاحات: تشمل الأطفال الذين تلقوا جرعة مطعوم الحصبة والسل وثلاث جرع من الثلاثي وثلاث جرع من الشلل.

المصدر: المكتب المركزي للاحصاء والمصادر الطبيعية الفلسطيني، ومنظمة الامم المتحدة للطفولة (اليونيسيف)، 2001. التقرير النهائي للمسح المتعدد المؤشرات حول الجوانب الصحية والاجتماعية والتربوية للطفل في مخيمات وتجمعات اللاجئين الفلسطينيين في لبنان. دمشق

16.3.1 نسبة الأطفال الفلسطينيين في لبنان دون سن الخامسة المصابين بالإسهال خلال الأسبوعين السابقين للمسح وتلقوا علاجاً حسب نوع المعالجة وبعض الخصائص الخلفية، 2000

1.3.16 Percentage of Palestinian Children in Lebanon Under Five Years with Diarrhea in the Last Two Weeks Preceding the Survey and Treated by Kind of Treatment and Selected Background Characteristics, 2000

Background Characteristics	الأطفال المصابين بالإسهال حسب نوع المعالجة Children with Diarrhea by kind of Treatment					الأطفال المصابين بالإسهال Children with Diarrhea	الخصائص الخلفية
	لم يعط شيئاً No Treatment	أي علاج آخر Any Recommended Treatment	محلول أملاح معالجة الجفاف ORS	عصيدة Gruel	رضاعة طبيعية Breast Feeding		
Sex							**الجنس**
Both Sexes	**28.4**	**71.6**	**34.5**	**44.8**	**27.3**	**10.1**	**كلا الجنسين**
Males	26.7	73.3	36.3	45.2	26.7	10.0	ذكور
Females	31.2	68.8	32.5	44.2	27.9	10.2	إناث
Age in Months							**العمر بالأشهر**
Less than 6	6.7	93.3	43.3	16.7	76.7	10.2	أقل من 6
6-11	8.0	92.0	38.8	42.9	66.0	21.4	11–6
12-23	24.3	75.7	33.8	57.4	17.1	12.5	23–12
24-35	46.0	54.0	32.0	44.0	4.0	9.2	35–24
36-47	52.4	47.6	33.3	38.1	-	7.6	47–36
48-59	31.8	68.2	22.7	63.6	9.1	5.3	59–48
Mother's Educational Attainment							**المؤهل العلمي للأم**
None	30.4	69.6	31.8	40.9	17.4	15.5	لا شيء
Elementary or Preparatory	29.0	71.0	34.8	44.4	26.0	10.0	ابتدائي أو إعدادى
Secondary and Above	24.4	75.6	34.1	48.8	39.0	8.6	ثانوي فأعلى

Source: Central Bureau of Statistics and the Palestinian Natural Resources and (UNICEF), 2001. The Final Report of the Several Indicators Survey in the Field of Health, Social and Educational Aspects for Children in the Palestinian Refugee Localities and Refugee Camps in Lebanon. Damascus.

المصدر: المكتب المركزي للاحصاء والمصادر الطبيعية الفلسطيني، ومنظمة الامم المتحدة للطفولة (اليونيسيف)، 2001. التقرير النهائي للمسح المتعدد المؤشرات حول الجوانب الصحية والاجتماعية والتربوية للطفل في مخيمات وتجمعات اللاجئين الفلسطينيين في لبنان. دمشق

17.3.1 التوزيع النسبي للنساء الفلسطينيات في لبنان اللاتي أنجبن مواليد أحياء خلال السنة السابقة للمسح حسب المؤهل العلمي للأم والشخص الذي أشرف على الولادة، 2000

1.3.17 Percentage Distribution of Palestinian Women in Lebanon with Live Births in the Last Year Preceding the Survey by Mother's Education and Personnel Assisting at Delivery, 2000

Mother's Educational attainment	المجموع Total	Personnel Assisting at Delivery الشخص الذي أشرف على الولادة					المؤهل العلمي للأم
		أخرى Other	داية Daya	مساعدة قابلة Midwife Assistant	ممرضة أو قابلة Nurse or Midwife	طبيب Physician	
Total	**100**	**1.3**	**1.3**	**2.0**	**48.6**	**46.8**	**المجموع**
None	100	4.3	4.3	4.3	43.6	43.5	لا شيء
Elementary or Preparatory	100	0.7	0.7	2.1	50.7	45.8	ابتدائي أو إعدادي
Secondary and Above	100	3.3	3.3	1.1	40.1	52.2	ثانوي فأعلى

Source: Central Bureau of Statistics and the Palestinian Natural Resources and (UNICEF), 2001. The Final Report of the Several Indicators Survey in the Field of Health, Social and Educational Aspects for Children in the Palestinian Refugee Localities and Refugee Camps in Lebanon. Damascus.

المصدر: المكتب المركزي للاحصاء والمصادر الطبيعية الفلسطيني، ومنظمة الامم المتحدة للطفولة (اليونيسيف)، 2001. التقرير النهائي للمسح المتعدد المؤشرات حول الجوانب الصحية والاجتماعية والتربوية للطفل في مخيمات وتجمعات اللاجئين الفلسطينيين في لبنان. دمشق

18.3.1 التوزيع النسبي للنساء الفلسطينيات في لبنان المتزوجات (15-49 سنة) حسب استخدام وسائل تنظيم الأسرة وبعض الخصائص الخلفية، 2000

1.3.18 Percentage Distribution of Married Palestinian Women in Lebanon (15-49 years) by using Contraceptive Method and Background Characteristics, 2000

Background Characteristics	المجموع Total	Using Contraceptive Method تستخدم وسائل تنظيم الأسرة										لا تستخدم No Method	الخصائص الخلفية
		أخرى Other	القذف الخارجي Withdrawal	فترة الأمان Periodic Abstinence	الرضاعة الطبيعية Breast-feeding	الرغوة Foam	الواقي الذكري Condom	لولب IUD	الحبوب Pill	تعقيم ذكري Male Sterilization	تعقيم أنثوي Female Sterilization		
Age													**العمر**
Total	**100**	**0.8**	**2.8**	**5.5**	**2.7**	**0.2**	**6.4**	**24.4**	**24.2**	**0.3**	**1.5**	**31.2**	**المجموع**
Less than 20	100	-	3.1	3.1	9.7	-	4.7	3.1	21.6	1.6	-	53.1	أقل من 20
20-24	100	-	2.2	4.1	4.4	-	9.1	16.0	22.4	0.3	-	41.5	24-20
25-49	100	1.1	2.9	5.8	2.3	0.2	5.9	26.5	24.4	0.2	1.8	28.9	49-25
Mother's Educational Attainment													**المؤهل العلمي للأم**
None	100	1.6	2.2	4.9	1.6	0.5	3.8	18.4	23.8	0.5	4.3	38.4	لا شيء
Elementary or Preparatory	100	1.0	2.7	4.5	2.6	0.2	6.8	25.5	24.4	0.3	1.3	30.7	ابتدائي أو إعدادي
Secondary and Above	100	0.4	3.4	6.3	3.6	-	5.8	27.3	22.1	-	0.9	30.2	ثانوي فأعلى

Source: Central Bureau of Statistics and the Palestinian Natural Resources and (UNICEF), 2001. The Final Report of the Several Indicators Survey in the Field of Health, Social and Educational Aspects for Children in the Palestinian Refugee Localities and Refugee Camps in Lebanon. Damascus.

المصدر: **المكتب المركزي للاحصاء والمصادر الطبيعية الفلسطيني، ومنظمة الامم المتحدة للطفولة (اليونيسيف)، 2001.** التقرير النهائي للمسح المتعدد المؤشرات حول الجوانب الصحية والاجتماعية والتربوية للطفل في مخيمات وتجمعات اللاجئين الفلسطينيين في لبنان. دمشق

4. مؤشرات المساكن وظروف السكن لفلسطينيي الشتات

الأردن

بما أن نسبة عالية من سكان الأردن هم من الفلسطينيين تم اعتبار ظروف سكنهم هي نفس ظروف سكن الشعب الأردني. تشير البيانات إلى أن خدمات البنية التحتية (مياه وكهرباء وصرف صحي) المتوفرة للفلسطينيين في الأردن أفضل (من حيث عدد الأسر المرتبطة مساكنها بهذه الخدمات) من خدمات البنية التحتية المتوفرة للفلسطينيين في الأراضي الفلسطينية، حيث تفيد معطيات التعداد العام للسكان والمساكن والمنشآت 1997 الذي نفذه الجهاز المركزي للإحصاء الفلسطيني إلى أن نسبة الأسر في الأراضي الفلسطينية المرتبطة مساكنها بالشبكة العامة للكهرباء بلغت 94.6%، وبالشبكة العامة للمياه بلغت 83.6%، وبالشبكة العامة للصرف الصحي بلغت 33.7%، في حين أن هذه النسب للفلسطينيين في الأردن بلغت 98.9 %، و94.4%، و59.2% على التوالي.

في المقابل فإن نسبة الأسر الفلسطينية في الأردن والتي تعيش في مساكن مزدحمة (3 أفراد أو أكثر للغرفة الواحدة) قد بلغت 34.2% في عام 2000، وهذه النسبة مرتفعة مقارنة مع الأراضي الفلسطينية والتي بلغت 20.6% لنفس العام.

1.4.1 مؤشرات ظروف السكن للأسر الفلسطينية في الأردن، 1997
1.4.1 Indicators of Housing Conditions for Palestinian Households in Jordan, 1997

Indicators	النسبة Percent	مؤشرات
Availability of Electricity	98.9	**توفر كهرباء**
Source of Water		**مصدر مياه الشرب**
Tap Indoor	94.4	حنفية في المسكن
Other	5.6	غير ذلك
Availability of Toilet		**توفر مرحاض**
Private Toilet with Water	90.1	مرحاض خاص بمياه طاردة
Common Toilet with Water	1.8	مرحاض مشترك بمياه طاردة
Traditional Toilet connected to Cesspit	7.5	مرحاض تقليدي متصل بحفرة امتصاصية
Not available	0.6	لا يوجد
Availability of Sewage System		**توفر صرف صحي**
Sewers Networks	59.2	شبكة عامة
Cesspit	40.1	حفرة امتصاصية
Not Stated	0.7	غير مبين

Source: Fafo Institute for Applied Social Science, 1997. Living Conditions Among Palestinian Refugees and Displaced in Jordan. Amman: Jordan.

المصدر: معهد فافو للعلوم الاجتماعية والتطبيقية،1997. مسح الظروف المعيشية للاجئين الفلسطينيين في الأردن، عمان: الأردن.

2.4.1 التوزيع النسبي للأسر في مخيمات وتجمعات اللاجئين الفلسطينيين في الأردن حسب نوع المسكن والمحافظة، 2000
1.4.2 Percentage Distribution of Households in Palestinian Refugee Camps and Localities in Jordan by Type of Housing Unit and Governorate, 2000

Type of Housing Unit	Governorate					المحافظة	المجموع Total	نوع المسكن
	عمان Amman	البلقاء Balqa	الزرقاء Zarqa	مأدبا Madaba	اربد Irbid	جرش Jarash		
Apartment	41.6	9.4	33.8	25.0	11.0	2.0	21.6	شقة
House	58.1	90.2	64.3	72.2	85.4	96.5	77.0	دار
Villa	-	0.2	0.5	2.8	-	-	0.2	فيلا
Marginal & Other	0.3	0.2	1.4	-	3.6	1.5	1.2	براكية و أخرى
Total	**100**	**100**	**100**	**100**	**100**	**100**	**100**	**المجموع**

Source: Fafo Institute for Applied Social Science, 2000. Migration and Living Conditions of Palestinian refugee camps in Jordan. Amman: Jordan.

المصدر: معهد فافو للعلوم الاجتماعية والتطبيقية، 2000 . مسح الهجرة والظروف المعيشية للاجئين الفلسطينيين في مخيمات الأردن، عمان: الأردن.

3.4.1 نسبة الأسر في مخيمات اللاجئين الفلسطينيين في الأردن حسب بعض خصائص المسكن، 2000
1.4.3 Percentage of Households in Palestinian Refugee Camps in Jordan by Some Housing Characteristics, 2000

Some Housing Characteristics	نسبة الأسر Percentage of Households	بعض خصائص المسكن
Not Connected to Drinking Water Network	8.1	غير متصل بشبكة مياه الشرب
Unstable Drinking Water Supply (daily or weekly cut-offs)	59.8	تقلب التزود بمياه الشرب (قطع يومي أو أسبوعي)
Not Connected to Electricity Network	0.4	غير متصل بشبكة كهرباء
Unstable Electricity Supply (daily or weekly cut-offs/proplems)	1.4	تقلب التزود بالكهرباء (قطع يومي أو أسبوعي)
Not Connected to a Sewage Network	23.4	غير متصل بشبكة صرف صحي
Garbage is not Collected	12.0	لا يتم جمع النفايات
Lack of Toilet Inside Housing Unit	22.7	عدم توفر مرحاض داخلي
Lack of Private Bath	54.6	عدم توفر حمام خاص

Source: **Fafo Institute for Applied Social Science, 2000.** Migration and Living Conditions of Palestinian refugee camps in Jordan. Amman: Jordan.

المصدر: معهد فافو للعلوم الاجتماعية والتطبيقية، 2000 . مسح الهجرة والظروف المعيشية للاجئين الفلسطينيين في مخيمات الأردن، عمان: الأردن.

4.4.1 التوزيع النسبي للأسر في مخيمات اللاجئين الفلسطينيين في الأردن حسب عدد الغرف في المسكن، 2000
1.4.4 Percentage Distribution of Households in Palestinian Refugee Camps in Jordan by Number of Rooms in Housing Unit, 2000

Number of Rooms	النسبة Percent	عدد الغرف
1	9.5	1
2	29.5	2
3	40.1	3
4	16.6	4
5+	4.3	+5
Total	**100**	**المجموع**

Source: **Fafo Institute for Applied Social Science, 2000.** Migration and Living Conditions of Palestinian refugee camps in Jordan. Amman: Jordan.

المصدر: معهد فافو للعلوم الاجتماعية والتطبيقية، 2000 . مسح الهجرة والظروف المعيشية للاجئين الفلسطينيين في مخيمات الأردن، عمان: الأردن.

5.4.1 التوزيع النسبي للأسر والأفراد في مخيمات اللاجئين الفلسطينيين في الأردن حسب كثافة السكن في الغرفة الواحدة وكثافة السكن في غرفة النوم الواحدة، 2000

1.4.5 Percentage Distribution of Households and persons in Palestinian Refugee Camps in Jordan by Housing Density of Rooms and Bedrooms in Housing Unit, 2000

Housing Density	الأفراد Persons	الأسر Households	كثافة السكن
Housing Density (no. of persons per Room			**كثافة السكن (عدد الأفراد في الغرفة)**
Less Than 2	20.4	34.0	أقل من 2
2.00 - 2.99	33.5	31.8	2.99 - 2.00
3.00 - 3.99	25.7	19.9	3.99 - 3.00
4+	20.4	14.3	+4
Housing Density per Bedroom			**كثافة السكن في غرفة النوم**
Less Than 2	5.6	12.3	أقل من 2
2.00 - 2.99	21.1	26.5	2.99 - 2.00
3.00 - 3.99	30.4	27.8	3.99 - 3.00
4+	42.9	33.4	+4

Source: **Fafo Institute for Applied Social Science, 2000.** Migration and Living Conditions of Palestinian refugee camps in Jordan. Amman: Jordan.

المصدر: معهد فافو للعلوم الاجتماعية والتطبيقية، 2000 . مسح الهجرة والظروف المعيشية للاجئين الفلسطينيين في مخيمات الأردن، عمان: الأردن.

6.4.1 التوزيع النسبي للأسر في مخيمات وتجمعات اللاجئين الفلسطينيين في الأردن حسب حجم الأسرة وعدد الغرف، 2000

1.4.6 Percentage Distribution of Households in Palestinian Refugee Camps and Localities in Jordan by Household Size and Number of Rooms, 2000

Household Size	عدد الغرف في المسكن Number of rooms in the housing unit				المجموع Total	حجم الأسرة
	+6	5-4	3-2	1		
1	-	0.4	2.9	20.3	4.0	1
2 - 3	18.0	9.4	15.2	35.2	16.0	3 - 2
4 - 5	6.5	14.3	23.3	28.2	21.8	5 - 4
6 - 7	4.3	24.5	25.5	10.1	23.6	7 - 6
8 - 9	41.5	22.5	18.0	4.2	17.8	9 - 8
10 +	29.7	28.9	15.1	2.0	16.8	+ 10
Total	**100**	**100**	**100**	**100**	**100**	**المجموع**

Source: **Fafo Institute for Applied Social Science, 2000.** Migration and Living Conditions of Palestinian refugee camps in Jordan. Amman: Jordan.

المصدر: معهد فافو للعلوم الاجتماعية والتطبيقية، 2000 . مسح الهجرة والظروف المعيشية للاجئين الفلسطينيين في مخيمات الأردن، عمان: الأردن.

7.4.1 نسبة الأسر غير الراضية عن المسكن في مخيمات اللاجئين الفلسطينيين في الأردن حسب بعض خصائص المسكن، 2000

1.4.7 Percentage of Palestinian Households in Palestinian Refugee Camps in Jordan Dissatisfied with Some Housing and Neighborhood Characteristics, 2000

Some Housing Characteristics	النسبة Percent	بعض خصائص المسكن
Dwelling		**المسكن**
Area / Size	33	المساحة / الحجم
Indoor Environment	34	البيئة الداخلية
Privacy	19	الخصوصية
Housing Cost	27	تكلفة المسكن
Water Supply	29	توفر المياه
Water Quality	20	نوعية المياه
Neighborhood		**الجوار**
Noise	35	الضوضاء
Pollution	36	التلوث
Safety for Children	33	سلامة الأطفال
Traffic	21	حركة المرور
Services and Work		**الخدمات والعمل**
Schools	9	المدارس
Health Services	10	الخدمات الصحية
Transportation	5	المواصلات
Shops and Commerce	5	البقالات والمحال التجارية
Cultural Institutions	34	المؤسسات الثقافية
Work and Business Opportunities	68	فرص العمل

Source: **Fafo Institute for Applied Social Science, 2000.** Migration and Living Conditions of Palestinian refugee camps in Jordan. Amman: Jordan.

المصدر: معهد فافو للعلوم الاجتماعية والتطبيقية، 2000 . مسح الهجرة والظروف المعيشية للاجئين الفلسطينيين في مخيمات الأردن، عمان: الأردن.

مؤشرات ظروف السكن – سوريا

تفيد معطيات الجدول أدناه حول ظروف سكن الفلسطينيين في مخيمات اللاجئين في سوريا إلى أن نسبة الأسر التي تسكن في مساكن يتوفر فيها شبكة كهرباء بلغت 99.7%، وبلغت نسبة الأسر التي تسكن في مساكن يتوفر فيها شبـــكة مياه 79.6%، وبلغت نسبة الأسر التي تسكن في مساكن يتوفر فيها شبكة صرف صحي 92.8%. وبلغت نسبة الأسر التي تسكن مساكن ملك 92.4%، والمســـتأجرة 6.1% في حين كانت 1.5% من الأسر تسكن مساكن بدون مقابل.

8.4.1 مؤشرات ظروف السكن للأسر الفلسطينية في سوريا، 2001

1.4.8 Indicators of Housing Conditions for Palestinian Households in Syria, 2001

Indicators	النسبة Percent	مؤشرات
Distribution of Households by Tenure of Housing Unit (%)		**توزيع الأسر حسب حيازة المسكن(%)**
Owned	92.4	ملك
Rented	6.1	مستأجر
Other	1.5	أخرى
Percentage of Households by Housing Units Connection to Public Networks (%)		**نسبة الأسر حسب اتصال المسكن بالشبكات العامة (%)**
Water	79.6	مياه
Electricity	99.7	كهرباء
Sewage	92.8	صرف صحي
Percentage of Households by Availability of Bathroom in Housing Unit* (%)	**85.9**	**نسبة الأسر حسب توفر حمام في المسكن* (%)**
Average Housing Density * (person per room)	**2.3**	**متوسط كثافة السكن* (فرد لكل غرفة)**

* Data Represent 2000

Source: **Central Bureau of Statistics and Natural Resources, 2001.** LIPRIS Survey Damascus.

* البيانات تمثل عام 2000

المصدر: المكتب المركزي للإحصاء والمصادر الطبيعية الفلسطيني، 2001. مسح الظروف المعيشية للاجئين الفلسطينيين في سوريا- دمشق.

9.4.1 التوزيع النسبي للأسر في مخيمات وتجمعات اللاجئين الفلسطينيين في سوريا حسب نوع المسكن والمحافظة، 2001

1.4.9 Percentage Distribution of Households in Palestinian Refugee Camps and Localities in Syria by Type of Housing Unit and Governorate, 2001

Type of Housing Unit	Governorate المحافظة						المجموع Total	نوع المسكن
	درعا Dar'a	اللاذقية Lattakia	حماة Hama	حمص Homes	حلب Aleppo	دمشق Damascus		
Apartment	20.9	73.2	78.0	81.6	29.6	66.4	61.8	شقة
House	78.3	25.8	20.0	18.4	67.6	33.2	37.5	دار
Villa	0.8	1.0	2.0	-	0.1	0.2	0.3	فيلا
Marginal & Other	-	-	-	-	2.7	0.2	0.4	براكية وأخرى
Total	**100**	**100**	**100**	**100**	**100**	**100**	**100**	**المجموع**

Source: **Central Bureau of Statistics and Natural Resources, 2001.** LIPRIS Survey Damascus.

المصدر: المكتب المركزي للإحصاء والمصادر الطبيعية الفلسطيني، 2001.
مسح الظروف المعيشية للاجئين الفلسطينيين في سوريا- دمشق.

10.4.1 التوزيع النسبي للأسر في مخيمات وتجمعات اللاجئين الفلسطينيين في سوريا حسب عدد الغرف في المسكن والمحافظة، 2006

1.4.10 Percentage Distribution of Households in Palestinian Refugee Camps and Localities in Syria by Number of Rooms in Housing Unit and Governorate, 2006

Number of Rooms in Housing Unit	Governorate المحافظة						المجموع Total	عدد الغرف في المسكن
	درعا Dar'a	اللاذقية Lattakia	حماة Hama	حمص Homes	حلب Aleppo	دمشق Damascus		
1	39.0	34.0	16.0	32.0	35.0	33.0	33.0	1
2 - 3	58.0	65.0	76.0	67.0	64.0	65.0	65.0	3 -2
4 - 5	2.0	1.0	7.0	1.0	1.0	2.0	2.0	5 -4
6 +	1.0	-	1.0	-	-	0.0	0.0	+ 6
Total	**100**	**100**	**100**	**100**	**100**	**100**	**100**	**المجموع**

Source: MICS 3 Survey for Palestinian in Syria 2006-PCBS – Damascus – UNICEF - GAPAR

المصدر: المسح المتعدد المؤشرات الثالث للفلسطينيين في سورية 2006 – المكتب المركزي للأحصاء والمصادر الطبيعية الفلسطيني –دمشق – اليونسف - الهيئة العامة للاجئين الفلسطينيين العرب

11.4.1 التوزيع النسبي للأسر في مخيمات وتجمعات اللاجئين الفلسطينيين في سوريا حسب حجم الأسرة والمحافظة، 2006

1.4.11 Percentage Distribution of Households in Palestinian Refugee Camps and Localities in Syria by Household Size and Governorate, 2006

Household Size	Governorate المحافظة						المجموع Total	حجم الأسرة
	درعا Dar'a	اللاذقية Lattakia	حماة Hama	حمص Homes	حلب Aleppo	دمشق Damascus		
1	3.7	9.2	4.7	5.6	5.2	3.9	4.4	1
2 - 3	24.2	23.5	17.7	15.6	24.3	23.0	22.5	3 - 2
4 - 5	27.2	40.5	31.8	33.7	29.7	36.8	35.4	5 - 4
6 - 7	25.1	21.4	32.0	33.7	28.5	25.0	26.1	7 - 6
8 - 9	15.8	5.0	12.5	9.6	10.5	8.9	9.5	9 - 8
10 +	4.0	0.4	1.2	1.8	1.8	2.4	2.2	+ 10
Total	**100**	**100**	**100**	**100**	**100**	**100**	**100**	**المجموع**

Source: MICS 3 Survey for Palestinian in Syria 2006-PCBS – Damascus – UNICEF - GAPAR

المصدر: المسح المتعدد المؤشرات الثالث للفلسطينين في سورية 2006 – المكتب المركزي للأحصاء والمصادر الطبيعية الفلسطيني –دمشق – اليونسف - الهيئة العامة للاجئين الفلسطينين العرب

12.4.1 التوزيع النسبي للأسر في مخيمات وتجمعات اللاجئين الفلسطينيين في سوريا حسب حجم الأسرة وعدد الغرف، 2006

1.4.12 Percentage Distribution of Households in Palestinian Refugee Camps and Localities in Syria by Household Size and Number of Rooms, 2006

Household Size	عدد الغرف في المسكن Number of rooms in the housing unit				المجموع Total	حجم الأسرة
	+ 6	5-4	3-2	1		
1	-	-	0.6	12.2	4.4	1
2 - 3	8.4	3.2	12.8	43.2	22.5	3 - 2
4 - 5	25.0	16.7	37.0	33.1	35.3	5 - 4
6 - 7	33.3	31.4	34.4	9.2	26.1	7 - 6
8 - 9	33.3	33.3	12.4	2.0	9.3	9 - 8
10 +	-	15.4	2.8	0.3	2.2	+ 10
Total	**100**	**100**	**100**	**100**	**100**	**المجموع**

Source: MICS 3 Survey for Palestinian in Syria 2006-PCBS –Damascus – UNICEF - GAPAR

المصدر: المسح المتعدد المؤشرات الثالث للفلسطينين في سورية 2006 – المكتب المركزي للأحصاء والمصادر الطبيعية الفلسطيني –دمشق – اليونسف - الهيئة العامة للاجئين الفلسطينين العرب

13.4.1 التوزيع النسبي للأسر في مخيمات وتجمعات اللاجئين الفلسطينيين في سوريا حسب حيازة المسكن والمحافظة، 2001

1.4.13 Percentage Distribution of Households in Palestinian Refugee Camps and Localities in Syria by Tenure of housing Unit and Governorate, 2001

Tenure of Housing Unit	Governorate المحافظة						المجموع Total	حيازة المسكن
	درعا Dar'a	اللاذقية Lattakia	حماة Hama	حمص Homes	حلب Aleppo	دمشق Damascus		
Owned	92.8	93.8	95.2	94.6	94.2	91.8	92.4	ملك
Rented	5.8	5.7	4.1	5.4	5.0	6.4	6.1	مستأجر
Other	1.4	0.5	0.7	0.0	0.8	1.8	1.5	أخرى
Total	**100**	**100**	**100**	**100**	**100**	**100**	**100**	**المجموع**

Source: **Central Bureau of Statistics and Natural Resources, 2001.** LIPRIS Survey Damascus.

المصدر: المكتب المركزي للإحصاء والمصادر الطبيعية الفلسطيني، 2001.
مسح الظروف المعيشية للاجئين الفلسطينيين في سوريا- دمشق.

14.4.1 التوزيع النسبي للأسر في مخيمات وتجمعات اللاجئين الفلسطينيين في سوريا حسب المصدر الرئيسي لمياه الشرب والمحافظة، 2006

1.4.14 Percentage Distribution of Households in Palestinian Refugee Camps and Localities in Syria by Main Source of Drinking Water and Governorate, 2006

Main Source of Drinking Water	Governorate المحافظة						المجموع Total	المصدر الرئيسي لمياه الشرب
	درعا Dar'a	اللاذقية Lattakia	حماة Hama	حمص Homes	حلب Aleppo	دمشق Damascus		
Public Network	100.0	100.0	100.0	100.0	95.1	59.5	70.6	شبكة عامة
Water Tanks	-	-	-	-	4.9	26.9	19.7	تنكات مياه
Water Wells	-	-	-	-	-	3.8	2.9	آبار جوفية
Other	-	-	-	-	-	9.8	6.8	أخرى
Total	**100**	**100**	**100**	**100**	**100**	**100**	**100**	**المجموع**

Source: MICS 3 Survey for Palestinian in Syria 2006- PCBS –Damascus – UNICEF - GAPAR

المصدر: المسح المتعدد المؤشرات الثالث للفلسطينيين في سورية 2006 – المكتب المركزي للأحصاء والمصادر الطبيعية الفلسطيني –دمشق – اليونسف - الهيئة العامة للاجئين الفلسطينيين العرب

15.4.1 التوزيع النسبي للأسر في مخيمات وتجمعات اللاجئين الفلسطينيين في سوريا حسب طريقة التخلص من المياه العادمة والمحافظة، 2006

1.4.15 Percentage Distribution of Households in Palestinian Refugee Camps and Localities in Syria by Waste Water Disposal Method and Governorate, 2006

Disposal Method	Governorate المحافظة						المجموع Total	طريقة التخلص
	درعا Dar'a	اللاذقية Lattakia	حماة Hama	حمص Homes	حلب Aleppo	دمشق Damascus		
Public Network	98.8	100.0	100.0	99.6	92.9	91.3	93.0	شبكة عامة
Cesspit	-	-	-	0.4	0.2	6.5	4.7	حفرة امتصاصية
Percolation Pit	-	-	-	-	-	0.1	0.1	حفرة مكشوفة
Cover Dry Latrine	-	-	-	-	6.9	2.0	2.2	حفرة مغطاة
Other	1.2	-	-		-	0.1	0.1	أخرى
Total	**100**	**100**	**100**	**100**	**100**	**100**	**100**	**المجموع**

Source: MICS 3 Survey for Palestinian in Syria 2006- PCBS –Damascus – UNICEF - GAPAR

المصدر: المسح المتعدد المؤشرات الثالث للفلسطينيين في سورية 2006 – المكتب المركزي للأحصاء والمصادر الطبيعية الفلسطيني –دمشق – اليونسف - الهيئة العامة للاجئين الفلسطينيين العرب

16.4.1 نسبة الأسر في مخيمات وتجمعات اللاجئين الفلسطينيين في سوريا حسب توفر الخدمات داخل المنطقة أو على مسافة 10 دقائق سيراً على الأقدام، 2001

1.4.16 Percentage of Households in Palestinian Refugee Camps and Localities in Syria by Availability of Services or within 10 minutes walk, 2001

Services	النسبة Percent	الخدمات
Kindergarten	95.0	روضة أطفال
Elementary School	98.0	مدرسة ابتدائية
Preparatory School	96.0	مدرسة إعدادية
Secondary School for Girls	69.0	مدرسة ثانوية للبنات
Secondary School for Boys	63.0	مدرسة ثانوية للبنين
Grocery	98.0	بقالية
Hospital	65.0	مستشفى
Health Clinic, Centre	96.0	عيادة/مركز صحي
Physician	98.0	طبيب عام
Dentist	97.0	طبيب أسنان
Pharmacy	98.0	صيدلية
Police Station	79.0	مركز شرطة
Bank	45.0	بنك
Post Office	76.0	مكتب بريد
Place of Worship	97.0	جامع / كنيسة
Fire Center	51.0	مركز إطفاء
Library	36.0	مكتبة

Source: **Central Bureau of Statistics and Natural Resources, 2001.** LIPRIS Survey Damascus.

المصدر: المكتب المركزي للإحصاء والمصادر الطبيعية الفلسطيني، 2001. مسح الظروف المعيشية للاجئين الفلسطينيين في سوريا- دمشق.

مؤشرات ظروف السكن – لبنان

أشارت البيانات لعام 2006 إلى أن 96% من المســـاكن الفلسطينية في لبنان تم استخدام الإســـمنت في بنائها في حين أن 4% من هذه المساكن شيدت من الطين والخشب أو الصفيح والتنك.

وعن استخدام وسيلة الصرف الصحي توضح البيانات أن حوالي 87.0% من السكان الفلسطينيين في لبنان يستخدمون شبكة عامة للصرف الصحي و10.6% منهم يستخدمون حفرة مغلقة و2.3% يستخدمون حفرة مكشوفة و0.1% أخرى.

حوالي 61.1% من السكان الفلسطينيين في لبنان يشربون من شبكة عامة تصل إلى داخل مساكنهم، بينما 32.8% من السكان يشربون عن طريق صهريج أو غالونات معبئة، وحوالي 6.1% من السكان يشربون من مصادر أخرى.

17.4.1 التوزيع النسبي للأسر الفلسطينية في لبنان حسب مادة البناء لسقف المسكن والمحافظة، 2006

1.4.17 Percentage Distribution of Palestinian Households in Lebanon by Construction Material of Housing Units Roof and Governorate, 2006

Construction Material	Governorate				المحافظة	المجموع Total	مادة البناء
	Tyr صور	Saida صيدا	Baqaa البقاع	Beirut بيروت	Tripoli طرابلس		
Concrete	88.0	97.0	97.0	99.0	98.0	96.0	اسمنت
Tin	12.0	3.0	3.0	1.0	2.0	4.0	صفيح وتنك
Total	**100**	**100**	**100**	**100**	**100**	**100**	**المجموع**

Source: MICS 3 Survey for Palestinian in Lebanon 2006-PCBS –Damascus – UNICEF - Lebanon

المصدر: المسح المتعدد المؤشرات الثالث للفلسطينين في لبنان 2006 – المكتب المركزي للأحصاء والمصادر الطبيعية الفلسطيني –دمشق – اليونسف لبنان

18.4.1 التوزيع النسبي للأسر في مخيمات وتجمعات اللاجئين الفلسطينيين في لبنان حسب نوع المسكن والمحافظة، 1999

1.4.18 Percentage Distribution of Households in Palestinian Refugee Camps and Localities in Lebanon by Type of Housing Unit and Governorate, 1999

Type of Housing Unit	Governorate المحافظة					المجموع Total	نوع المسكن
	صور Tyr	صيدا Saida	البقاع Baqaa	طرابلس Tripoli	بيروت Beirut		
Apartment	17.1	54.1	33.3	34.5	56.4	40.8	شقة
House	82.5	45.1	53.2	65.3	42.8	58.1	دار
Villa	-	0.1	0.3	0.2	-	0.1	فيلا
Marginal	0.4	0.6	1.7	-	0.2	0.4	براكية
Other	-	0.1	11.5	-	0.6	0.6	أخرى
Total	**100**	**100**	**100**	**100**	**100**	**100**	**المجموع**

Source: Central Bureau of Statistics and Natural Resources, 1999. LIPRIL. Damascus,

المصدر: **المكتب المركزي للإحصاء والمصادر الطبيعية الفلسطيني، 1999.** مسح الأحوال المعيشية للفلسطينيين في مخيمات وتجمعات الفلسطينيين في لبنان. دمشق .

19.4.1 التوزيع النسبي للأسر في مخيمات وتجمعات اللاجئين الفلسطينيين في لبنان حسب عدد الغرف في المسكن والمحافظة، 2006

1.4.19 Percentage Distribution of Households in Palestinian Refugee Camps and Localities in Lebanon by Number of Rooms in Housing Unit and Governorate, 2006

Number of Rooms in Housing Unit	Governorate المحافظة					المجموع Total	عدد الغرف في المسكن
	صور Tyr	صيدا Saida	البقاع Baqaa	طرابلس Tripoli	بيروت Beirut		
1	7.0	4.0	7.0	8.0	4.0	6.0	1
2 - 3	84.0	77.0	65.0	70.0	84.0	78.0	3 - 2
4 - 5	8.0	18.0	24.0	21.0	12.0	15.0	5 - 4
6 +	1.0	1.0	4.0	1.0	0.0	1.0	+ 6
Total	**100**	**100**	**100**	**100**	**100**	**100**	**المجموع**

Source: MICS 3 Survey for Palestinian in Lebanon 2006-PCBS –Damascus – UNICEF - Lebanon

المصدر: المسح المتعدد المؤشرات الثالث للفلسطينيين في لبنان 2006 – المكتب المركزي للأحصاء والمصادر الطبيعية الفلسطيني –دمشق – اليونسف لبنان

20.4.1 التوزيع النسبي للأسر في مخيمات وتجمعات اللاجئين الفلسطينيين في لبنان حسب حجم الأسرة والمحافظة، 2006

1.4.20 Percentage Distribution of Households in Palestinian Refugee Camps and Localities in Lebanon by Household Size and Governorate, 2006

Household Size	Governorate المحافظة					المجموع Total	حجم الأسرة
	صور Tyr	صيدا Saida	البقاع Baqaa	طرابلس Tripoli	بيروت Beirut		
1	10.0	8.0	10.0	8.0	8.0	8.0	1
2 - 3	23.0	24.0	19.0	21.0	29.0	24.0	3 - 2
4 - 5	27.0	32.0	28.0	28.0	36.0	31.0	5 - 4
6 - 7	26.0	27.0	33.0	26.0	21.0	26.0	7 - 6
8 - 9	12.0	8.0	7.0	12.0	5.0	9.0	9 -8
10 +	2.0	1.0	3.0	5.0	1.0	2.0	+ 10
Total	**100**	**100**	**100**	**100**	**100**	**100**	**المجموع**

Source: MICS 3 Survey for Palestinian in Lebanon 2006-PCBS –Damascus – UNICEF - Lebanon

المصدر: المسح المتعدد المؤشرات الثالث للفلسطينين في لبنان 2006 – المكتب المركزي للأحصاء والمصادر الطبيعية الفلسطيني –دمشق – اليونسف لبنان

21.4.1 التوزيع النسبي للأسر في مخيمات وتجمعات اللاجئين الفلسطينيين في لبنان حسب حجم الأسرة وعدد الغرف في المسكن، 2006

1.4.21 Percentage Distribution of Households in Palestinian Refugee Camps and Localities in Lebanon by Household Size and Number of Rooms in Housing Unit, 2006

Household Size	عدد الغرف في المسكن Number of rooms in the housing unit				المجموع Total	حجم الأسرة
	+ 6	5–4	3–2	1		
1	0.0	3.0	6.0	37.0	8.0	1
2 – 3	16.0	20.0	24.0	29.0	24.0	3 -2
4 - 5	26.0	31.0	32.0	17.0	31.0	5 - 4
6 - 7	37.0	32.0	27.0	11.0	26.0	7 - 6
8 - 9	18.0	11.0	9.0	5.0	9.0	9 -8
10 +	3.0	3.0	2.0	1.0	2.0	+ 10
Total	**100**	**100**	**100**	**100**	**100**	**المجموع**

Source: MICS 3 Survey for Palestinian in Lebanon 2006-PCBS –Damascus – UNICEF - Lebanon

المصدر: المسح المتعدد المؤشرات الثالث للفلسطينين في لبنان 2006 – المكتب المركزي للأحصاء والمصادر الطبيعية الفلسطيني –دمشق – اليونسف لبنان

22.4.1 التوزيع النسبي للأسر في مخيمات وتجمعات اللاجئين الفلسطينيين في لبنان حسب حيازة المسكن والمحافظة، 1999

1.4.22 Percentage Distribution of Households in Palestinian Refugee Camps and Localities in Lebanon by Tenure of Housing Unit and Governorate, 1999

Tenure of Housing Unit	Governorate				المحافظة	حيازة المسكن
	صور Tyr	صيدا Saida	البقاع Baqaa	طرابلس Tripoli	بيروت Beirut	
Owned	68.9	82.9	73.3	87.4	75.8	ملك
Rented	9.2	13.3	22.6	8.2	15.3	مستأجر
Other	21.9	3.8	4.1	4.4	8.9	أخرى
Total	**100**	**100**	**100**	**100**	**100**	**المجموع**

Source: Central Bureau of Statistics and Natural Resources, 1999. LIPRIL. Damascus,

المصدر: المكتب المركزي للإحصاء والمصادر الطبيعية الفلسطيني، 1999. مسح الأحوال المعيشية للفلسطينيين في مخيمات وتجمعات الفلسطينيين في لبنان. دمشق .

23.4.1 نسبة الأسر في مخيمات وتجمعات اللاجئين الفلسطينيين في لبنان حسب وجود المواد والخدمات في المسكن و المحافظة، 2006

23.4.1 Percentage of Households in Palestinian Refugee Camps and Localities in Lebanon by Materials and Services of Housing Unit and Governorate,2006

Materials and Services	Governorate				المحافظة	المواد والخدمات
	صور Tyr	صيدا Saida	البقاع Baqaa	طرابلس Tripoli	بيروت Beirut	
Electricity	99.0	100.0	99.0	100.0	99.0	كهرباء
Radio	56.0	46.0	66.0	50.0	61.0	راديو
Television	94.0	97.0	95.0	96.0	98.0	تلفزيون
Mobile phone	21.0	21.0	23.0	16.0	38.0	هاتف متنقل
Non-mobile phone	27.0	33.0	22.0	52.0	16.0	هاتف غير متنقل
Refrigerator	92.0	96.0	91.0	92.0	97.0	ثلاجة
Washing machin	98.0	93.0	85.0	91.0	95.0	غسالة
Washing Dish machine	2.0	1.0	1.0	2.0	1.0	جلاية
Computer	8.0	14.0	20.0	8.0	13.0	كومبيوتر
Internet	2.0	3.0	1.0	2.0	2.0	انترنت
Satalit	90.0	96.0	50.0	94.0	94.0	ستلايت

Source: MICS 3 Survey for Palestinian in Lebanon 2006-PCBS –Damascus – UNICEF - Lebanon

المصدر: المسح المتعدد المؤشرات الثالث للفلسطينين في لبنان 2006 – المكتب المركزي للأحصاء والمصادر الطبيعية الفلسطيني –دمشق – اليونسف لبنان

24.4.1 التوزيع النسبي للسكان الفلسطينيين في لبنان حسب خصائص مختارة، 2006
1.4.24 Percentage Distribution of Palestinian Population in Lebanon by Selected Characteristics, 2006

Characteristics	النسبة Percent	الخصائص
Using Sewage System		**استخدام وسيلة الصرف الصحي**
Public Network	87.0	شبكة عامة
Closed Cesspit	10.6	حفرة مغلقة
Opened Cesspit	2.3	حفرة مكشوفة
Other	0.1	أخرى
Total	**100**	**المجموع**
Water Sources		**مصادر مياه الشرب**
Housing Connected to Water Public Network	61.1	شبكة واصلة للمسكن
Buying Water	8.4	صهريج شراء
Gallon & Bottle	24.4	مياه معبأة
Other Source	6.1	مصدر آخر
Total	**100**	**المجموع**

Source: MICS 3 Survey for Palestinian in Lebanon 2006- PCBS –Damascus – UNICEF - Lebanon

المصدر: المسح المتعدد المؤشرات الثالث للفلسطينين في لبنان 2006 – المكتب المركزي للأحصاء والمصادر الطبيعية الفلسطيني –دمشق – اليونسف لبنان

5. مؤشرات معايير المعيشة لفلسطينيي الشتات

تتناول هذه البيانات اللاجئين في كل من الأردن وسوريا ولبنان، وتقوم وكالة الغوث (UNRWA) بتقديم خدماتها للاجئين المسجلين لديها ولغير المسجلين في بعض الحالات الطارئة. ومن الجدير بالذكر أن وضع اللاجئين في لبنان هو الأصعب مقارنة بغيره من الدول، إذ تقدم وكالة الغوث خدماتها الاجتماعية لما يقارب 360 ألف لاجئ فلسطيني.

بلغت نسبة حالات الفقر الشديد في لبنان عام 2001 حوالي 11.8% مقابل 2.6% في الأردن و7.3% في سوريا، بينما في عام 2002 بلغت نسبة حالات الفقر الشديد في لبنان حوالي 10.8% مقابل 2.6% في الأردن و7.4% في سوريا.

1.5.1 مؤشرات الظروف المعيشية للاجئين الفلسطينيين في بعض الدول العربية
1.5.1 Indicators of Living Conditions for Palestinian Refugees in Some Arab Countries

Indicators		لبنان Lebanon	سوريا Syria	الأردن Jordan	مؤشرات	
2001						**2001**
Deep Poverty Cases	Number	42,448	28,513	42,364	عدد	حالات الفقر الشديد
	Percent	11.8	7.3	2.6	نسبة	
2002						**2002**
Deep Poverty Cases	Number	41,762	29,643	43,744	عدد	حالات الفقر الشديد
	Percent	10.8	7.4	2.6	نسبة	

Sources:

1. **Central Bureau of Statistics and Natural Resources, 2002.** Damascus.
2. **Central Bureau of Statistics and the Palestinian Natural Resources and (UNICEF), 2001.** The Final Report of the Several Indicators Survey in the Field of Health, Social and Educational Aspects for Children in the Palestinian Refugee Localities and Refugee Camps in Lebanon. Damascus

المصادر:

1. **المكتب المركزي للإحصاء والمصادر الطبيعية الفلسطيني،2002.** دمشق.
2. **المكتب المركزي للإحصاء والمصادر الطبيعية الفلسطيني، ومنظمة الأمم المتحدة للطفولة (اليونيسيف)، 2001.** التقرير النهائي للمسح المتعدد المؤشرات حول الجوانب الصحية والاجتماعية والتربوية للطفل في مخيمات وتجمعات اللاجئين الفلسطينيين في لبنان. دمشق

2.5.1 معدل النمو السنوي لنصيب الفرد الفلسطيني من الدخل القومي الإجمالي في بعض الدول العربية، (سنوات مختارة)

1.5.2 Average Annual Growth of GNI Per Palestinian Capita in Some Arab Countries, (Selected Years)

Country	Years					السنوات	الدولة
	2003-1999	1998	1997	1998-1988	1987-1977		
Palestinian Territory	-27.2	1.3	-1.9	-1.7	2.1	الأراضي الفلسطينية	
Jordan	0.4	-1.8	-2.7	0.3	3.4	الأردن	
Syria	1.7	1.2	2.6	5.8	..	سوريا	
Lebanon	2.4	2.6	-2.4	2.0	-0.3	لبنان	

Source: United Nations Children's Fund (UNICEF), 2000. The Situation of Palestinian Children in The West Bank and Gaza Strip, Jordan, Syria, and Lebanon,2000. Amman, Jordan.

المصدر: منظمة الامم المتحدة للطفولة (اليونيسيف)، 2000. أوضاع الأطفال الفلسطينيين في الضفة الغربية وقطاع غزة والأردن وسوريا ولبنان. عمان، الأردن.

مؤشرات الظروف المعيشية – الأردن

يتناول الجدول التالي بيانات عن مستويات الدخل للاجئين الفلسطينيين في الأردن، حيث نلاحظ إرتفاع نسبة الأسر ذات الدخل المتدني التي يقل مجموع دخلها السنوي عن 900 دينار أردني إذ بلغت حوالي 22%، أما نسبة الأسر التي يزيد دخلها السنوي عن 3,600 دينار أردني فقد بلغت حوالي 14%، في حين كانت باقي الأسر ذات دخل سنوي يتراوح بين 900-3,600 دينار أردني.

وأما عن مصادر دخل الأسر في مخيمات اللاجئين الفلسطينيين في الأردن، فإن 71.6% من الأسر تشكل الأجور والرواتب مصدر الدخل الرئيسي لها، و32.0% منها يعتبر العمل لحساب الأسرة مصدر دخلها الرئيسي، ويوجد 85.9% من الأسر مصدر دخلها الرئيسي التحويلات من الأقارب، إضافة إلى مصادر الدخل الأخرى التي تمتلكها الأسر الفلسطينية في مخيمات اللاجئين الفلسطينيين في الأردن.

3.5.1 التوزيع النسبي للأسر في مخيمات اللاجئين الفلسطينيين في الأردن حسب الدخل السنوي بالدينار الأردني، 1999

1.5.3 Percentage Distribution of Households in Palestinian Refugee Camps in Jordan by Yearly Income (JD), 1999

Income	النسبة Percent	الدخل
Less than 900	21.7	اقل من 900
900-1,450	19.5	1,450 – 900
1,451-1,800	13.9	1,800 – 1,451
1,801-2,900	22.4	2,900 – 1,801
2,901-3,600	8.8	3,600 – 2,901
3,601-4,300	3.9	4,300 – 3,601
4,301-5,300	4.1	5,300 – 4,301
5,301-6,600	2.7	6,600 – 5,301
6,601-9,600	1.5	9,600 – 6,601
9,601 and more	1.5	9,601 فأكثر

Source: Fafo Institute for Applied Social Science, 2000. Migration and Living Conditions of Palestinian refugee camps in Jordan

المصدر: معهد فافو للعلوم الاجتماعية والتطبيقية، 2000 . مسح الهجرة و الظروف المعيشية للاجئين الفلسطينيين في مخيمات الأردن، عمان: الأردن.

4.5.1 نسبة الأسر في مخيمات اللاجئين الفلسطينيين في الأردن حسب مصدر الدخل، 2000
1.5.4 Percentage of Households in Palestinian Refugee Camps in Jordan by Source of Income, 2000

Source of Income	النسبة Percent	مصدر الدخل
Wages & Salaries	71.6	الاجور والرواتب
Self Employed	32.0	يعمل لحسابه
Transfers from Relatives	85.9	تحويلات من الاقارب
Remittances from abroad	13.5	اعانات من الخارج
UNRWA	12.5	الوكالة
Compensations	4.9	تعويضات
Other	7.8	اخرى

Source: Fafo Institute for Applied Social Science, 2000. Living Condition Among Palestinian Refugees and Displaced in Jordan. Amman:Jordan.

المصدر: معهد فافو للعلوم الاجتماعية والتطبيقية، 2000. مسح الظروف المعيشية للاجئين الفلسطينيين في الاردن. عمان: الأردن

مؤشرات الظروف المعيشية – سوريا

يتناول الجدول التالي بيانات عن حالات الفقر بين الأسر الفلسطينية في سوريا عام 1996، حيث بلغت نسبة الأسر الفلسطينية تحت خط الفقر 26.3%، و21.7% من الأسر على خط الفقر، و52.0% من الأسر فوق خط الفقر، كما شكلت أعلى نسبة للأسر تحت خط الفقر بين الأسر التي حجمها 6–7 أفراد (50.5%).

5.5.1 التوزيع النسبي للأسر الفلسطينية في سوريا حسب حجم الأسرة وحالة الفقر، 1996

1.5.5 Percentage Distribution of Palestinian Households in Syria by Size of Household and Poverty Status, 1996

Household Size	المجموع Total (%)	Poverty Status حالة الفقر			حجم الأسرة
		فوق خط الفقر Above Poverty Line	على خط الفقر On Poverty Line	تحت خط الفقر Below Poverty Line	
2-3	**100**	100.0	-	-	3-2
4-5	**100**	52.1	35.1	12.8	5-4
6-7	**100**	32.5	17.0	50.5	7-6
8-9	**100**	33.1	22.6	44.3	9-8
10+	**100**	37.3	18.7	44.0	+10
Total	**100**	**52.0**	**21.7**	**26.3**	**المجموع**

Source: United Nations Children's Fund (UNICEF), 2000. The Situation of Palestinian Children in The West Bank and Gaza Strip, Jordan, Syria, and Lebanon,2000. Amman, Jordan.

المصدر: منظمة الامم المتحدة للطفولة (اليونيسيف)، 2000. أوضاع الأطفال الفلسطينيين في الضفة الغربية وقطاع غزة والأردن وسوريا ولبنان. عمان، الأردن.

مؤشرات الظروف المعيشية – لبنان

تشمل هذه البيانات السكان الذين يقيمون إقامة معتادة في مخيمات اللاجئين في لبنان والأسر التي يوجد فيها علـــى الأقـــل شخص فلسطيني واحد، وتتناول أهم المؤشرات الخاصة بالدخل والمسكن، وتعتبر أوضاع اللاجئين في لبنان هي الأصعب مقارنة مع اللاجئين في باقي الدول العربية، حيث أن 80% من الأسر أفادت بأن فرص العمل سيئة جداً، و50% من تلك الأسر لديها مصدر دخل واحد، كما يلاحظ انخفاض نسبة الأسر التي لديها جميع خدمات البنية التحتية حيث بلغت 20% فقط، وارتفاع نسبة المساكن التي تعاني من البرودة في الشتاء أو يصعب تدفئتها 70%.

وأشارت البيانات إلى أن معدل الإعالة في مخيمات لبنان عام 1999 بلغت 72.1%، حيث كانت الأعلى في منطقة طرابلس والتي بلغت 79.2% في حين كانت الأدنى في منطقة البقاع والتي بلغت 61.3%.

6.5.1 مؤشرات الظروف المعيشية لأسر اللاجئين الفلسطينيين في لبنان، 1999

1.5.6 Indicators of Living Conditions for Palestinian Refugees Households in Lebanon, 1999

Indicators	النسبة Percent	مؤشرات
Income		**الدخل**
Average of households annual income ($)	3,633.4	معدل الدخل السنوي للأسرة (دولار)
Household with one source of Income	50	الأسر التي لديها مصدر دخل واحد
Household with cash & non-cash remittances	50	الأسر التي تحصل على تحويلات نقدية وعينية
Households with law employment opportunities	80	الأسر التي فرصها للعمل سيئة جدا
Households with savings & could change old furniture	10	الأسر التي لديها مدخرات وبإمكانها تغيير أثاث بالٍ
Housing Unit		**المسكن**
Households owning their housing unit	85.3	الأسر التي تملك أماكن سكناها
Households with water pipes	30	الأسر التي ليس لديها أنابيب شرب موصلة للمنزل
Households suffering from irregular water supply	50	الأسر التي تعاني من عدم استقرار في تزويد مياه الشرب
Households suffering from crowding at refugee camps	30	الأسر التي تعاني من الازدحام في المخيمات
Housing units suffering from cold winter or difficulty in heating	70	المساكن التي تعاني من البرودة في الشتاء أو يصعب تدفئتها
Housing units suffering from darkness and bad ventilation	40	المساكن التي تعاني من الظلام وسوء التهوية

Source: Fafo Institute for Applied Social Science, 2000. Living Conditions Survey for Palestinian Refugees in Lebanon Camps and Localities.Damascus.

المصدر: معهد فافو للعلوم الاجتماعية والتطبيقية، 2000. مسح الظروف المعيشية للاجئين الفلسطينيين في المخيمات والتجمعات في لبنان. دمشق.

7.5.1 معدل الإعالة في مخيمات لبنان حسب المنطقة، 1999
1.5.7 Dependency Rate in Lebanon Camps by Region, 1999

Region	معدل الإعالة Dependency Rate	المنطقة
Tyr	74.2	صـــور
Saida	73.3	صيـــدا
Beqaa	61.3	البقاع
Beirut	62.6	بيروت
Tripoli	79.2	طـرابلس
All Camps	**72.1**	**جميع المخيمات**

Source: Central Bureau of Statistics and Natural Resources, 1999. Damascus.

المصدر: المكتب المركزي للإحصاء والمصادر الطبيعية الفلسطيني، 1999. دمشق.

العنف الأسري في لبنان:

تفـيد البـيانات أن 42% من أرباب الأسر لديهم مشاكل مع أفراد الأسرة أو أبناء الحي، حيث أن ثلث أرباب الأســر يعــالجون مشــاكلهم مع أبنائهم الذكور بالضرب والشتائم والإهانة في حين أن 3.2% من الأطفال والشباب يتعرض للضرب من قبل المدرسة.

معظم العنف الممارس ضد الأطفال والشباب مصدره الأب في المرتبة الأولى من حيث نسبة الذين مورس العــنف ضدهم، فكان 8.7% من الأطفال والشباب 10-24 سنة ممن تعرضوا للضرب على يد الأب مقابل 7.1% منهم على يد الأم و4.0% على يد الأخوة.

وبالنســبة للنساء فإن معظم مصدر العنف الممارس ضدهن من الزوج، وعدم كفاية الدخل أحد أهم المشاكل التــي تعانــي منها 70.6% من النساء في محيط الأسرة، كما بلغت نسبة النساء الأميات اللواتي يتعرضن للعنف 8.3%، وتنخفض النسبة إلى 2.4% بين اللواتي تحصيلهن العلمي ثانوي فأعلى.

8.5.1 نسبة الأطفال والشباب الفلسطينيين (10-24 سنة) في مخيمات لبنان الذين يتعرضون للعنف من قبل الأم والأب حسب فئات العمر والجنس ونوع العنف، 2004

1.5.8 Percentage of Children/Youth (10-24 years) Inflicted Violence from Father and Mother in Lebanon Camps by Age Groups, Sex and Type of Violence, 2004

Age Groups	Type of Violence								فئات العمر
	منع من الخروج من قبل الأم Forced to confinement inside their homes by mother		منع من الخروج من قبل الأب Forced to confinement inside their homes by father		الضرب من قبل الأم Battering by mother		الضرب من قبل الأب Battering by father		نوع العنف
	إناث Females	ذكور Males	إناث Females	ذكور Males	إناث Females	ذكور Males	إناث Females	ذكور Males	
Total	**9.0**	**6.4**	**8.5**	**7.1**	**5.6**	**8.5**	**6.0**	**11.2**	**المجموع**
10-14	12.4	10.0	10.6	10.8	10.4	15.7	11.1	17.9	14-10
15-17	11.1	7.6	11.8	7.1	5.3	6.5	4.8	11.2	17-15
18-24	4.8	2.2	4.7	3.5	1.7	2.4	2.4	4.6	24-18

المصدر: المكتب المركزي للإحصاء والمصادر الطبيعية الفلسطيني، منظمة الأمم المتحدة للطفولة (اليونيسيف)، 2004. *مسح بالعينة حول ظاهرة العنف المجتمعي ضمن المدرسة/الأسرة والمجتمع للنساء والأطفال والشباب في مخيمات وتجمعات الفلسطينيين في لبنان.* دمشق.

Source :Central Bureau of Statistics and the Palestinian Natural Resources, United Nations Children's Fund (UNICEF), 2004. *Households Survey on Domestic Violence Against Children/Youth and Women in the Palestinian Refugee Localities and Refugee Camps in Lebanon.* Damascus.

9.5.1 نسبة الأطفال والشباب الفلسطينيين (10-24 سنة) في مخيمات لبنان الذين يتعرضون للعنف حسب نوع هذا العنف والفرد الذي يمارس العنف، 2004
1.5.9 Percentage of Children/Youth (10-24 years) Inflicted Violence Against Them in Lebanon Camps by any Person and Type of Violence, 2004

Type of Violence	Who Practice Violence (Perpetrator)											الفرد الذي يمارس العنف	نوع العنف
	آخرون Others	أصدقاء Friends	زملاء العمل Colleagues at work	رب العمل Employer	المدرسة School	الجيران Neighbours	أقارب Relatives	الأخوات Sisters	الأخوة Brothers	الأم Mother	الأب Father		
Battering	0.2	0.5	-	-	3.2	0.4	0.9	1.7	4.0	7.1	8.7		الضرب
Physical abuse	-	-	0.1	0.5	-	-	0.3	0.1	0.2	1.1	1.1		استغلال جسدي
Financial abuse	-	0.2	-	-	-	-	-	-	0.2	0.7	1.3		استغلال مالي
Psychological abuse	-	-	-	-	0.2	-	-	-	-	0.7	0.8		استغلال نفسي
Threat	-	0.1	0.1	-	0.4	0.2	0.3	0.3	0.7	3.5	4.1		تهديد
Insulting publicly	-	0.1	0.1	0.1	0.6	0.1	0.5	0.2	0.6	1.7	4.0		إهانة من الأخرين
Forecd to confinement inside their homes	-	-	-	-	-	-	0.1	0.1	0.1	0.3	1.4		طرد من المنزل
Preventing from practicing what he/she likes	-	-	-	-	-	-	-	-	1.4	5.5	6.0		منع ممارسة ما يحب

Source :Central Bureau of Statistics and the Palestinian Natural Resources, United Nations Children's Fund (UNICEF), 2004. *Households Survey on Domestic Violence Against Children/Youth and Women in the Palestinian Refugee Localities and Refugee Camps in Lebanon.* Damascus.

المصدر: المكتب المركزي للإحصاء والمصادر الطبيعية الفلسطيني، منظمة الأمم المتحدة للطفولة (اليونيسيف)، 2004. *مسح بالعينة حول ظاهرة العنف المجتمعي ضمن المدرسة/الأسرة والمجتمع للنساء والأطفال والشباب في مخيمات وتجمعات الفلسطينيين في لبنان.* دمشق.

10.5.1 نسبة الأطفال والشباب الفلسطينيين (10-24 سنة) في مخيمات لبنان الذين يتعرضون للعنف حسب سبب العنف والجنس، 2004

1.5.10 Percentage of Children/Youth (10-24 years) Inflicted of Violence Against them in Lebanon Camps by Cause of Violence and Sex, 2004

Cause of Violence	Sex الجنس		كلا الجنسين Both Sexes	سبب العنف
	إناث Females	ذكور Males		
Difference of opinions with husband/wife	1.8	0.9	1.3	اختلاف الرأي مع الزوج / الزوجة
Difference of opinions with in laws	27.4	24.5	25.9	اختلاف الرأي مع أفراد الأسرة
Not fulfilling demands	27.4	32.6	30.4	عدم تنفيذ الطلبات
Failure in school	22.0	26.3	24.5	التقصير في الدراسة
Not fulfilling household duties	11.7	2.3	6.6	التقصير في العمل المنزلي
Not fulfilling job duties	1.7	6.8	0.4	التقصير في العمل الوظيفي
Others	0.8	6.6	7.3	أخرى

Source :Central Bureau of Statistics and the Palestinian Natural Resources, United Nations Children's Fund (UNICEF), 2004. *Households Survey on Domestic Violence Against Children/Youth and Women in the Palestinian Refugee Localities and Refugee Camps in Lebanon.* Damascus.

المصدر: المكتب المركزي للإحصاء والمصادر الطبيعية الفلسطيني، منظمة الأمم المتحدة للطفولة (اليونيسيف)، 2004. *مسح بالعينة حول ظاهرة العنف المجتمعي ضمن المدرسة/الأسرة والمجتمع للنساء والأطفال والشباب في مخيمات وتجمعات الفلسطينيين في لبنان.* دمشق.

11.5.1 نسبة النساء في مخيمات لبنان اللواتي يعانين من المشاكل في المحيط الأسري حسب نوع المشكلة، 2004

1.5.11 Percentage of Women Facing Problems in their family in Lebanon Camps by Type of Problems, 2004

Type of Problems	النسبة Percent	نوع المشكلة
Continuous dispute with husband	10.8	خلافات مستمرة مع الزوج
Disparity within the family between males & females	2.0	التفرقة في الأسرة بين الذكور والإناث
Mistreatment from in laws	6.0	سوء المعاملة من جانب الأهل/أهل الزوج
Mistreatment from older siblings	2.1	سوء المعاملة من الأخوات الأكبر سناً
Insufficient family income	70.6	عدم كفاية دخل الأسرة
Lack of living space	54.9	ضيق المسكن
Others	3.2	أخرى

Source :Central Bureau of Statistics and the Palestinian Natural Resources, United Nations Children's Fund (UNICEF), 2004. *Households Survey on Domestic Violence Against Children/Youth and Women in the Palestinian Refugee Localities and Refugee Camps in Lebanon.* Damascus.

المصدر: المكتب المركزي للإحصاء والمصادر الطبيعية الفلسطيني، منظمة الأمم المتحدة للطفولة (اليونيسيف)، 2004. *مسح بالعينة حول ظاهرة العنف المجتمعي ضمن المدرسة/الأسرة والمجتمع للنساء والأطفال والشباب في مخيمات وتجمعات الفلسطينيين في لبنان.* دمشق.

12.5.1 نسبة النساء في مخيمات لبنان اللواتي يعانين من العنف في المحيط الأسري حسب نوع العنف، 2004

1.5.12 Percentage of Women Facing Violence in their family in Lebanon Camps by Type of Violence, 2004

Type of Violence	النسبة Percent	نوع العنف
Battering	5.8	الضرب
Physical abuse	1.7	استغلال جسدي
Psychological abuse	2.5	استغلال نفسي
Threat	4.3	تهديد
Insulting women publicly	5.9	إهانة أمام الآخرين
Forced to confinement inside their homes	4.7	منع من الخروج
Preventing woman from practicing what she likes	2.8	منع من ممارسة ما تحب

Source :Central Bureau of Statistics and the Palestinian Natural Resources, United Nations Children's Fund (UNICEF), 2004. *Households Survey on Domestic Violence Against Children/Youth and Women in the Palestinian Refugee Localities and Refugee Camps in Lebanon.* Damascus.

المصدر: المكتب المركزي للإحصاء والمصادر الطبيعية الفلسطيني، منظمة الأمم المتحدة للطفولة (اليونيسيف)، 2004. *مسح بالعينة حول ظاهرة العنف المجتمعي ضمن المدرسة/الأسرة والمجتمع للنساء والأطفال والشباب في مخيمات وتجمعات الفلسطينيين في لبنان.* دمشق.

13.5.1 نسبة النساء في مخيمات لبنان اللواتي يعانين من العنف في المحيط الأسري حسب نوع العنف والحالة التعليمية، 2004

1.5.13 Percentage of Women Facing Violence in their family in Lebanon Camps by Type of Violence and Educational Attainment, 2004

Type of Violence	الحالة التعليمية Educational Attainment			نوع العنف
	ثانوي فأعلى Secondary and Above	ابتدائي أو اعدادي Elementary or Preparatory	أمية أو ملمة Illiterate or Semi-Illiterate	
Battering	2.4	4.9	8.3	الضرب
Threat	2.9	5.2	7.8	تهديد
Insulting women publicly	1.5	3.4	6.7	إهانة أمام الآخرين
Forced to confinement inside their homes	1.6	2.4	6.9	منع من الخروج
Preventing woman from practicing what she likes	1.5	3.8	3.9	منع من ممارسة ما تحب

Source :Central Bureau of Statistics and the Palestinian Natural Resources, United Nations Children's Fund (UNICEF), 2004. *Households Survey on Domestic Violence Against Children/Youth and Women in the Palestinian Refugee Localities and Refugee Camps in Lebanon.* Damascus.

المصدر: المكتب المركزي للإحصاء والمصادر الطبيعية الفلسطيني، منظمة الأمم المتحدة للطفولة (اليونيسيف)، 2004. *مسح بالعينة حول ظاهرة العنف المجتمعي ضمن المدرسة/الأسرة والمجتمع للنساء والأطفال والشباب في مخيمات وتجمعات الفلسطينيين في لبنان.* دمشق

6. مؤشرات العمل لفلسطينيي الشتات

الأردن

أشـــارت بيانات العمل في الأردن عام 2000 إلى أن نسبة البطالة في صفوف القوى العاملة الفلسطينية في مخيمات الأردن بلغت 13.0% تتوزع بواقع 11.0% للذكور و23.3% للإناث.

ويتوزع أفراد قوة العمل في مخيمات الأردن على قطاعات العمل بنسب مختلفة باختلاف الجنس، حيث نجد أن قطاع التجارة والمطاعم والفنادق يستقطب حوالي 29% من أفراد قوة العمل للذكور، في حين أن حوالي ثلث قوة العمل للإناث تعمل في قطاع الصناعة، أما توزيع القوى العاملة بحسب المهن، فنجد أن 31% من الذكور يعملون كعمال مهرة وأكثر من ثلثهم يعمل كعمال غير مهرة وفي الأعمال الأولية، في حين نجد أن حوالي نصف الإناث يعملن كعاملات ماهرات وفي المهن الأولية مقابل حوالي 30% منهن يعملن كفنيات أو في الأعمال الكتابية.

1.6.1 التوزيع النسبي للسكان (15 سنة فاكثر) في مخيمات اللاجئين الفلسطينيين في الأردن حسب العلاقة بقوة العمل والجنس، 2000

1.6.1 Percentage Distribution of Population (15 years and over) in Palestinian Refugee Camps in Jordan by Labor Force Status and Sex, 2000

Labor Force Status	إناث Females	ذكور Males	كلا الجنسين Both Sexes	العلاقة بقوة العمل
Employed	9.9	61.4	35.6	مشتغل
Unemployed	3.0	7.6	5.3	متعطل
Outside Labor Force	87.1	31.0	59.1	خارج قوة العمل
Total	**100**	**100**	**100**	**المجموع**

Source: Fafo Institute for Applied Social Science, 2000. Migration and Living Conditions Survey of Palestinian refugee camps in Jordan, Amman: Jordan.

المصدر: معهد فافو للعلوم الاجتماعية والتطبيقية، 2000 . مسح الهجرة و الظروف المعيشية للاجئين الفلسطينيين في مخيمات الأردن، عمان: الأردن.

2.6.1 نسبة مساهمة مخيمات اللاجئين الفلسطينيين في القوى العاملة في الأردن حسب فئات العمر والجنس، 2000

1.6.2 Percent of Palestinian Refugee Camps Participation in Labor Force in Jordan by Age Groups and Sex, 2000

Age Groups	Participation % المساهمة		فئات العمر
	إناث Females	ذكور Males	
Total	**12.9**	**69.0**	**المجموع**
15 - 19	2.8	40.5	19 -15
20 - 24	17.5	79.9	24 -20
25 - 34	20.0	92.1	34 -25
35 - 44	20.4	91.4	44 -35
45 - 54	9.4	79.6	54 -45
55 - 64	6.6	45.1	64 -55
65 +	2.8	20.8	+ 65

Source: Fafo Institute for Applied Social Science, 2000. Migration and Living Conditions Survey of Palestinian refugee camps in Jordan, Amman: Jordan.

المصدر: معهد فافو للعلوم الاجتماعية والتطبيقية، 2000 . مسح الهجرة و الظروف المعيشية للاجئين الفلسطينيين في مخيمات الأردن، عمان: الأردن.

3.6.1 التوزيع النسبي للمشتغلين في مخيمات اللاجئين الفلسطينيين (15 سنة فأكثر) في الأردن حسب النشاط الاقتصادي والجنس، 2000

1.6.3 Percentage Distribution of Employed Persons in Palestinian Refugee Camps (15 years and over) in Jordan by Economic Activity and Sex, 2000

Economic Activity	Sex الجنس		النشاط الاقتصادي
	إناث Females	ذكور Males	
Agriculture, Hunting, Forestry & Fishing	9.1	3.0	الزراعة والحراجة وصيد الأسماك
Mining, Quarrying and Manufacturing	30.3	19.2	التعدين والمحاجر والصناعة التحويلية
Construction	-	13.8	البناء والتشييد
Commerce, Hotels and Restaurants	9.7	28.6	التجارة والمطاعم والفنادق
Transportation, Storage & Communication	-	10.9	النقل والتخزين والاتصالات
Education, Health and Public Administration	43.2	13.9	الصحة والتعليم والإدارة الحكومية
Other Community Social Services	6.9	9.6	خدمات اجتماعية أخرى
Not Classified	0.8	1.0	غير مصنف
Total	**100**	**100**	**المجموع**

Source: Fafo Institute for Applied Social Science, 2000. Migration and Living Conditions Survey of Palestinian refugee camps in Jordan, Amman: Jordan.

المصدر: معهد فافو للعلوم الاجتماعية والتطبيقية، 2000 . مسح الهجرة و الظروف المعيشية للاجئين الفلسطينيين في مخيمات الأردن، عمان: الأردن.

4.6.1 التوزيع النسبي للمشتغلين في مخيمات اللاجئين الفلسطينيين (15 سنه فأكثر) في الأردن حسب المهنة والجنس، 2000

1.6.4 Percentage Distribution of Employed Persons in Palestinian Refugee Camps (15 years and over) in Jordan by Occupation and Sex, 2000

Occupation	Sex الجنس		كلا الجنسين	المهنة
	إناث Females	ذكور Males	Both Sexes	
Managers & Administrators	7.4	6.8	6.9	المهنيون والمديرون
Professionals & Clerks	29.6	9.6	12.6	الفنيون والمشتغلون بالأعمال الكتابية
Sales & Services	14.0	17.7	17.2	البيع والخدمات
Skilled workers	27.3	30.8	30.3	العمال المهرة
Elementary Occupations	21.7	35.1	33.0	المهن الأولية
Total	**100**	**100**	**100**	**المجموع**

Source: Fafo Institute for Applied Social Science, 2000. Migration and Living Conditions Survey of Palestinian refugee camps in Jordan, Amman: Jordan.

المصدر: معهد فافو للعلوم الاجتماعية والتطبيقية، 2000 . مسح الهجرة و الظروف المعيشية للاجئين الفلسطينيين في مخيمات الأردن، عمان: الأردن.

5.6.1 التوزيع النسبي للمشتغلين في مخيمات اللاجئين الفلسطينيين في الأردن حسب القطاع والجنس، 2000

1.6.5 Percentage Distribution of Employed Persons in Palestinian Refugee Camps in Jordan by Sector and Sex, 2000

Sector	Sex الجنس		كلا الجنسين	القطاع
	إناث Females	ذكور Males	Both Sexes	
UNRWA	4.2	2.6	2.6	وكالة الغوث
Public	23.5	15.3	16.6	عام
Private	71.6	81.6	80.3	خاص
Other	0.7	0.5	0.5	أخرى
Total	**100**	**100**	**100**	**المجموع**

Source: Fafo Institute for Applied Social Science, 2000. Migration and Living Conditions Survey of Palestinian refugee camps in Jordan, Amman: Jordan.

المصدر: معهد فافو للعلوم الاجتماعية والتطبيقية، 2000 . مسح الهجرة و الظروف المعيشية للاجئين الفلسطينيين في مخيمات الأردن، عمان: الأردن.

6.6.1 معدل البطالة في مخيمات اللاجئين الفلسطينيين في الأردن حسب فئات العمر والجنس، 2000
1.6.6 Unemployment Rate in Palestinian Refugee Camps in Jordan by Age Groups and Sex, 2000

Age Groups	Sex الجنس		فئات العمر
	إناث Females	ذكور Males	
Total	**23.2**	**11.0**	**المجموع**
15 - 24	29.9	16.2	24 - 15
25 - 34	30.1	9.8	34 - 25
35 - 44	13.0	5.4	44 - 35
45 +	-	6.9	+ 45

Source: Fafo Institute for Applied Social Science, 2000. Migration and Living Conditions Survey of Palestinian refugee camps in Jordan, Amman: Jordan.

المصدر: معهد فافو للعلوم الاجتماعية والتطبيقية، 2000 . مسح الهجرة و الظروف المعيشية للاجئين الفلسطينيين في مخيمات الأردن، عمان: الأردن.

7.6.1 التوزيع النسبي للأفراد خارج القوى العاملة في مخيمات اللاجئين الفلسطينيين في الأردن حسب السبب والجنس وفئات العمر، 2000
1.6.7 Percentage Distribution of Persons Outside Labor Force in Palestinian Refugee Camps in Jordan by Reason, Sex and Age Groups, 2000

Reason and Sex	Age Groups فئات العمر			المجموع	السبب والجنس
	+45	44 - 25	24 - 15	Total	
Males					**ذكور**
Unacceptable Conditions	5.0	25.7	12.9	11.5	ظروف غير مقبولة
Study	-	-	72.3	41.0	الدراسة
Disabled or Retired	79.9	53.3	7.0	36.5	معاق أو متقاعد
Other	15.1	21.0	7.8	11.0	أخرى
Total	**100**	**100**	**100**	**100**	**المجموع**
Females					**إناث**
Unacceptable Conditions	-	5.3	3.9	3.8	ظروف غير مقبولة
Study	-	-	41.1	16.0	الدراسة
Housekeeping	86.0	86.3	44.1	70.2	أعمال المنزل
Disabled or Retired	11.7	2.7	-	4.3	معاقة أو متقاعدة
Disagreement of Parents or Husband	-	2.4	6.7	3.5	عدم موافقة الأهل أو الزوج
Other	2.3	3.3	4.2	2.2	أخرى
Total	**100**	**100**	**100**	**100**	**المجموع**

Source: Fafo Institute for Applied Social Science, 2000. Migration and Living Conditions Survey of Palestinian refugee camps in Jordan, Amman: Jordan.

المصدر: معهد فافو للعلوم الاجتماعية والتطبيقية، 2000 . مسح الهجرة و الظروف المعيشية للاجئين الفلسطينيين في مخيمات الأردن، عمان: الأردن.

مؤشرات العمل – سوريا

يتوزع العاملون الفلسطينيون في سوريا على المهن المختلفة بنسب متفاوتة حيث تركزت عمالتهم في تشغيل الآلات وتجميعها التي بلغت نسبتهم فيها 50.4% من مجموع العاملين، بينما يعمل 22.0% كمهنيين وفنيين، فـــي حين يعمل 17.5% في مجال الخدمات. ويتركز وجود العاملين الفلسطينيين في أنشطة المال والإدارة الحكومـــية، والتعديـــن والمحاجـــر والصناعات التحويلية، والبناء والتشـــييد حيث بلغت نســـبتهم في هذه الأنشطة 19.2%، و17.7%، و15.3% على التوالي.

8.6.1 التوزيع النسبي للسكان الفلسطينيين (15 سنة فأكثر) في سوريا حسب العلاقة بقوة العمل والجنس، 2000

1.6.8 Percentage Distribution of Palestinian Population (15 years and over) in Syria by Labor Force Status and Sex, 2000

Sex	المجموع Total	Labor Force Status						العلاقة بقوة العمل				الجنس
			Outside Labor Force				خارج قوة العمل		Labor Force		قوة العمل	
		المجموع Total	غير قادر Disabled	متقاعد Retired	مكتفي Do not need work	الدراسة Study	أعمال المنزل House Keep-ing	المجموع Total	متعطل لم يسبق له العمل Unemp-loyed Never Worked	متعطل سبق له العمل Unemplo-yed Ever Worked	مشتغل Employed	
Both Sexes	**100**	**50.7**	3.9	1.8	0.8	11.1	33.1	**49.3**	4.4	4.1	40.8	**كلا الجنسين**
Males	**100**	**19.8**	4.8	3.4	0.9	10.7	-	**80.2**	6.2	7.5	66.5	ذكور
Females	**100**	**82.0**	3.0	0.2	0.6	11.6	66.6	**18.0**	2.6	0.7	14.7	إناث

Source: Central Bureau of Statistics and Natural Resources, 2000. Damascus **المصدر: المكتب المركزي للإحصاء والمصادر الطبيعية الفلسطيني،2000.** دمشق.

9.6.1 التوزيع النسبي للمشتغلين الفلسطينيين (15 سنة فأكثر) في سوريا حسب المهنة والجنس، 2000
1.6.9 Percentage Distribution of Palestinian Employed Persons (15 years and over) in Syria by Occupation and Sex, 2000

Occupation	إناث Females	ذكور Males	كلا الجنسين Both Sexes	المهنة
Professionals & Technicals	56.3	14.8	22.0	المهنيون والفنيون
Managers & Administrators	1.0	0.2	0.3	المديرون والإداريون
Clerks	6.9	1.6	2.4	الكتبة
Sales	1.0	7.5	6.3	البيع
Services	8.1	19.4	17.5	الخدمات
Foresting	1.5	1.1	1.1	الغابات
Machine Operator & Assemblers	25.2	55.4	50.4	مشغلو الآلات ومجمعوها
Total	**100**	**100**	**100**	**المجموع**

Source: Central Bureau of Statistics and Natural Resources, 2000. Damascus

المصدر: المكتب المركزي للإحصاء والمصادر الطبيعية الفلسطيني، 2000. دمشق

10.6.1 التوزيع النسبي للمشتغلين الفلسطينيين (15 سنة فأكثر) في سوريا حسب النشاط الاقتصادي والمحافظة، 2000
1.6.10 Percentage Distribution of Palestinian Employed Persons (15 years and over) in Syria by Economic Activity and Governorate, 2000

Economic Activity	Governorate المحافظة							
	درعا Daraa	اللاذقية Latakia	حماة Hamah	حمص Homs	حلب Alepo	دمشق Damas	المجموع Total	النشاط الاقتصادي
Agriculture, Hunting, Forestry & Fishing	20.0	3.8	0.5	0.3	0.4	0.9	**2.0**	الزراعة، والحراجة وصيد الأسماك
Mining, Quarrying & Manufacturing	4.8	8.2	9.0	17.1	14.9	19.8	**17.7**	التعدين والمحاجر والصناعة التحويلية
Construction	12.7	24.2	17.4	25.3	14.4	14.5	**15.3**	البناء والتشييد
Commerce, Hotels and Restaurants	13.0	14.8	7.7	14.6	11.0	14.6	**14.0**	التجارة والمطاعم والفنادق
Transportation, Storage & Communication	4.6	8.6	2.8	4.4	4.3	5.5	**5.2**	النقل والتخزين والاتصالات
Financial and Public Administration	16.2	23.3	28.9	13.3	21.6	19.1	**19.2**	المال والإدارة الحكومية
Health & Education	13.1	7.4	17.9	11.9	20.5	9.3	**11.0**	التعليم والصحة
Others	15.6	9.7	15.8	13.1	12.9	16.3	**15.6**	خدمات اجتماعية أخرى
Total	**100**	**100**	**100**	**100**	**100**	**100**	**100**	**المجموع**

Source: Central Bureau of Statistics and Natural Resources, 2000. Damascus

المصدر: المكتب المركزي للإحصاء والمصادر الطبيعية الفلسطيني، 2000. دمشق.

11.6.1 التوزيع النسبي للمشتغلين الفلسطينيين (15 سنة فأكثر) في سوريا حسب النشاط الاقتصادي والحالة العملية، 2000

1.6.11 Percentage Distribution of Palestinian Employed Persons (15 years and over) in Syria by Economic Activity and Employment Status, 2000

Economic Activity	المجموع Total	Employment Status الحالة العملية: يعمل لدى الغير بدون أجر Unpaid Employed	يعمل لدى ذويه بدون أجر Unpaid Family Employed	صاحب عمل Employer	يعمل لحسابه Self Employed	يعمل بأجر Wage Employee	النشاط الاقتصادي
Total	**100**	**0.4**	**0.5**	**1.7**	**13.0**	**84.4**	**المجموع**
Agriculture, Hunting, Forestry & Fishing	**100**	0.3	6.1	2.3	20.0	71.3	الزراعة، والحراجة وصيد الأسماك
Mining, Quarrying & Manufacturing	**100**	0.4	0.4	1.9	7.0	90.3	التعدين والمحاجر والصناعة التحويلية
Construction	**100**	0.1	0.3	1.4	18.9	79.3	البناء والتشييد
Commerce, Hotels and Restaurants	**100**	0.5	1.4	5.4	38.0	54.7	التجارة والمطاعم والفنادق
Transportation, Storage & Communication	**100**	0.0	0.1	0.8	18.1	81.0	النقل والتخزين والاتصالات
Financial and Public Administration	**100**	0.1	0.1	0.7	5.2	94.0	المال والإدارة الحكومية
Health & Education	**100**	0.1	0.1	0.5	4.6	94.7	التعليم والصحة
Others Community social service	**100**	1.1	0.3	0.8	4.8	93.0	خدمات اجتماعية أخرى

Source: Central Bureau of Statistics and Natural Resources, 2000. Damascus

المصدر: المكتب المركزي للإحصاء والمصادر الطبيعية الفلسطيني، 2000. دمشق.

12.6.1 نسبة المساهمة في القوى العاملة الفلسطينية في سوريا حسب فئات العمر والجنس، 2000

1.6.12 Percent of Palestinian Labor Force Participation in Syria by Age Groups and Sex, 2000

Age Groups	Participation % المساهمة: إناث Females	ذكور Males	فئات العمر
Total	**18.0**	**80.0**	**المجموع**
15-19	10.5	56.2	19-15
20-24	20.4	84.8	24-20
25-29	25.3	94.8	29-25
30-34	26.5	97.0	34-30
35-39	25.7	97.4	39-35
40-44	23.1	96.1	44-40
45-49	17.2	94.2	49-45
50-54	10.3	87.6	54-50
55-59	5.4	73.8	59-55
60-64	2.3	42.8	64-60
65-69	2.3	30.9	69-65
70+	1.3	15.8	+70

Source: Central Bureau of Statistics and Natural Resources, 2000. Damascus

المصدر: المكتب المركزي للإحصاء والمصادر الطبيعية الفلسطيني، 2000. دمشق.

13.6.1 نسبة المساهمة في القوى العاملة الفلسطينية في سوريا حسب الحالة التعليمية والجنس، 2000
1.6.13 Percent of Palestinian Labor Force Participation in Syria by Educational Attainment and Sex, 2000

Educational Attainment	المساهمة % Participation		الحالة التعليمية
	إناث Females	ذكور Males	
Total	**18.0**	**80.0**	**المجموع**
Illiterate	6.6	46.6	أمي
Elementary or can read and write	11.3	87.0	ملم أو ابتدائي
Preparatory or Secondary	14.8	71.7	إعدادي أو ثانوي
Above of Secondary	67.5	90.6	أعلى من الثانوي

Source: Central Bureau of Statistics and Natural Resources, 2000. Damascus

المصدر: المكتب المركزي للإحصاء والمصادر الطبيعية الفلسطيني، 2000. دمشق.

14.6.1 نسبة المساهمة في القوى العاملة الفلسطينية في سوريا حسب الحالة الزواجية والجنس، 2000
1.6.14 Percent of Palestinian Labor Force Participation in Syria by Marital Status and Sex, 2000

Marital Status	المساهمة % Participation		الحالة الزواجية
	إناث Females	ذكور Males	
Total	**18.0**	**80.0**	**المجموع**
Never Married	26.5	73.2	لم يتزوج أبداً
Married	13.3	86.4	متزوج
Divorced/ Separated	33.2	82.2	مطلق / منفصل
Widowed	8.0	29.2	أرمل

Source: Central Bureau of Statistics and Natural Resources, 2000. Damascus

المصدر: المكتب المركزي للإحصاء والمصادر الطبيعية الفلسطيني، 2000. دمشق.

15.6.1 معدل البطالة للفلسطينيين في سوريا حسب فئات العمر والجنس، 2000
1.6.15 Unemployment Rate for Palestinians in Syria by Age Groups and Sex, 2000

Age Groups	إناث Females	ذكور Males	فئات العمر
15-24	37.7	28.4	24-15
25-34	13.5	13.4	34-25
35-44	7.0	10.3	44-35
45-54	6.1	9.8	54-45
55+	13.1	17.5	+55

Source: Central Bureau of Statistics and Natural Resources, 2000. Damascus

المصدر: المكتب المركزي للإحصاء والمصادر الطبيعية الفلسطيني، **2000.** دمشق.

16.6.1 التوزيع النسبي للمشتغلين الفلسطينيين في سوريا حسب عدد ساعات العمل الأسبوعية والجنس، 2000
1.6.16 Percentage Distribution of Palestinian Employed Persons in Syria by Weekly Work Hours and Sex, 2000

Weekly Work Hours	إناث Females	ذكور Males	كلا الجنسين Both Sexes	عدد ساعات العمل الأسبوعية
1-10	0.9	1.3	1.2	10-1
11-20	2.5	1.9	2.0	20-11
21-30	20.4	7.3	9.7	30-21
31-40	26.8	17.1	18.8	40-31
41-50	39.8	46.0	44.9	50-41
51-60	5.1	15.6	13.7	60-51
61-70	1.2	3.1	2.8	70-61
71+	3.3	7.7	6.9	+71
Total	**100**	**100**	**100**	**المجموع**

Source: Central Bureau of Statistics and Natural Resources, 2000. Damascus

المصدر: المكتب المركزي للإحصاء والمصادر الطبيعية الفلسطيني، **2000.** دمشق.

مؤشرات العمل – لبنان

بلغــت نسبة القوى العاملة من القوة البشرية (15 سنة فأكثر) للفلسطينيين في لبنان 42.3%، بواقع 69.5% للذكور و 16.8% للإناث، في حين بلغت نسبة الأفراد خارج القوى العاملة 57.7%، بواقع 30.5% للذكور و83.2% للإناث وذلك للعام 1999.

وتــتركز العمالــة الفلســطينية في مخيمات لبنان بشكل أساسي في قطاع التجارة والمطاعم والفنادق بنسبة 26.7 %، وفــي البناء والتشييد 18.9%، والتعدين والمحاجر والصناعة التحويلية 13.6%، في حين يختلف توزيــع المشتغلين حسب الأنشطة باختلاف الجنس حيث نجد أن حوالي ثلث الإناث يعملن في قطاع التعليم والصحة.

وأمــا التوزيع المهني للمشتغلين فيعمل حوالي نصف الذكور كصناع، في حين نجد أن حوالي 22.5% من الإنــاث يعملن في أعمال البيع والخدمات وغيرها من المهن، كما نجد أن مشتغلاً واحداً من بين كل عشرة مشتغلين يعملون بالمهن الأولية، كالباعة المتجولين وعمال الزراعة غير المهرة.

وبلــغ متوســط الأجور للفلسطينيين في لبنان 319$ شهرياً، بواقع 322$ للذكور و308$ للإناث. وتختلف متوســطات الأجــور الشهرية باختلاف القطاعات الاقتصادية، حيث نجد أن أعلى الأجور سجلت في قطاع التعلــيم والصــحة والتــي بلغت 424$، بينما نجد أن قطاع الزراعة والحراجة وصيد الأسماك سجل أدنى الأجور للذكور والإناث على حد سواء حيث بلغت 194$ و102$ على التوالي.

17.6.1 التوزيع النسبي للسكان الفلسطينيين (15 سنة فأكثر) في مخيمات لبنان حسب العلاقة بقوة العمل والجنس، 1999

1.6.17 Percentage Distribution of Palestinian Population (15 years and over) in Lebanon Camps by Labor Force Status and Sex, 1999

Sex	المجموع Total	Labor Force Status							العلاقة بقوة العمل			الجنس
		مجموع Total	Outside Labor Force خارج قوة العمل						مجموع Total	قوة العمل Labor Force		
			أخرى Other	غير قادر Disabled	متقاعد Retired	مكتفي Do not need work	الدراسة Study	أعمال المنزل House Keep-ing		متعطل Unem-ployed	مشتغل Empl-oyed	
Both Sexes	**100**	**57.7**	10.2	8.5	2.1	0.1	8.9	27.9	**42.3**	6.9	35.4	**كلا الجنسين**
Males	**100**	**30.5**	8.2	9.7	2.7	0.1	9.8	-	**69.5**	10.9	58.6	ذكور
Females	**100**	**83.2**	12.2	7.4	1.5	0.1	8.1	53.9	**16.8**	3.1	13.7	إناث

Source: Central Bureau of Statistics and Natural Resources, 1999. Damascus.

المصدر: المكتب المركزي للإحصاء والمصادر الطبيعية الفلسطيني، 1999. دمشق.

18.6.1 التوزيع النسبي للقوى العاملة الفلسطينية في مخيمات لبنان (15 سنة فأكثر) حسب العلاقة بقوة العمل والمنطقة والجنس، 1999

1.6.18 Percentage Distribution of Palestinian Labor Force in Lebanon Camps (15 years and over) by Labor Force Status, Region and Sex, 1999

Sex	القوى العاملة Labor Force	Unemployed المتعطلون						Employed المشتغلون						الجنس
		جميع المخيمات All Camps	صور Tyr	صيدا Sayda	البقاع Beqaa	طرابلس Tripoli	بيروت Beirut	جميع المخيمات All Camps	صور Tyr	صيدا Sayda	البقاع Beqaa	طرابلس Tripoli	بيروت Beirut	
Both Sexes	**100**	**16.3**	11.3	14.3	14.3	15.9	25.8	**83.7**	88.7	85.7	85.7	84.1	74.2	كلا الجنسين
Males	**100**	**15.8**	9.4	14.2	13.9	16.7	25.3	**84.2**	90.6	85.8	86.1	83.3	74.7	ذكور
Females	**100**	**18.4**	17.3	15.1	16.7	12.2	27.4	**81.6**	82.7	84.9	83.3	87.8	72.6	إناث

Source: Central Bureau of Statistics and Natural Resources, 1999. Damascus.

المصدر: المكتب المركزي للإحصاء والمصادر الطبيعية الفلسطيني، 1999. دمشق

19.6.1 نسبة المساهمة في القوى العاملة الفلسطينية في مخيمات لبنان (15 سنة فأكثر) حسب المنطقة والجنس، 1999

1.6.19 Percent of Palestinian Labor Force Participation in Lebanon Camps (15 years and over) by Region and Sex, 1999

Region	إناث Females	ذكور Males	كلا الجنسين Both Sexes	المنطقة
Total	**16.6**	**69.3**	**42.0**	**المجموع**
Beirut	23.2	72.4	46.9	بيروت
Tripoli	14.6	69.7	41.5	طرابلس
Beqaa	18.8	63.9	40.6	البقاع
Siada	12.7	70.4	41.0	صيدا
Tyr	18.6	66.1	40.3	صور

Source: Central Bureau of Statistics and Natural Resources, 1999. Damascus.

المصدر: المكتب المركزي للإحصاء والمصادر الطبيعية الفلسطيني، 1999. دمشق.

20.6.1 التوزيع النسبي للمشتغلين الفلسطينيين في مخيمات لبنان (15 سنة فأكثر) حسب النشاط الاقتصادي والجنس، 1999

1.6.20 Percentage Distribution of Palestinian Employed Persons in Lebanon Camps (15 years and over) by Economic Activity and Sex, 1999

Economic Activity	إناث Females	ذكور Males	كلا الجنسين Both Sexes	النشاط الاقتصادي
Agriculture, Hunting, Forestry & Fishing	11.4	10.4	10.6	الزراعة، والحراجة وصيد الأسماك
Mining, Quarrying & Manufacturing	13.3	14.2	13.6	التعدين والمحاجر والصناعة التحويلية
Construction	1.4	23.3	18.9	البناء والتشييد
Commerce, Hotels and Restaurants	21.1	28.1	26.7	التجارة والمطاعم والفنادق
Transportation, Storage & Communication	1.0	6.4	5.4	النقل والتخزين والاتصالات
Financial Intermediation	2.2	1.4	1.5	الوساطة المالية
Public Administration	0.2	0.4	0.4	الإدارة الحكومية
Health & Education	32.8	7.9	12.8	التعليم والصحة
Other Community Social Services	17.6	7.9	10.1	خدمات إجتماعية أخرى
Total	**100**	**100**	**100**	**المجموع**

Source: Central Bureau of Statistics and Natural Resources, 1999. Damascus.

المصدر: المكتب المركزي للإحصاء والمصادر الطبيعية الفلسطيني، 1999. دمشق

21.6.1 التوزيع النسبي للمشتغلين الفلسطينيين في مخيمات بيروت (15 سنة فأكثر) حسب النشاط الاقتصادي والجنس، 1999

1.6.21 Percentage Distribution of Palestinian Employed Persons in Beirut Camps (15 years and over) by Economic Activity and Sex, 1999

Economic Activity	إناث Females	ذكور Males	كلا الجنسين Both Sexes	النشاط الاقتصادي
Agriculture, Hunting, Forestry & Fishing	0.5	0.3	0.4	الزراعة، والحراجة وصيد الأسماك
Mining, Quarrying & Manufacturing	19.7	19.6	19.6	التعدين والمحاجر والصناعة التحويلية
Construction	1.0	26.4	20.3	البناء والتشييد
Commerce, Hotels and Restaurants	20.7	28.9	26.9	التجارة والمطاعم والفنادق
Transportation, Storage & Communication	2.1	6.5	5.5	النقل والتخزين والاتصالات
Financial Intermediation	4.1	2.3	2.7	الوساطة المالية
Public Administration	0.5	1.6	1.4	الإدارة الحكومية
Health & Education	30.1	6.5	12.2	التعليم والصحة
Other Community Social Services	21.3	7.9	11.0	خدمات إجتماعية أخرى
Total	**100**	**100**	**100**	**المجموع**

Source: Central Bureau of Statistics and Natural Resources, 1999. Damascus.

المصدر: المكتب المركزي للإحصاء والمصادر الطبيعية الفلسطيني، 1999. دمشق

22.6.1 التوزيع النسبي للمشتغلين الفلسطينيين في مخيمات طرابلس (15 سنة فأكثر) حسب النشاط الاقتصادي والجنس، 1999

1.6.22 Percentage Distribution of Palestinian Employed Persons in Tripoli Camps (15 years and over) by Economic Activity and Sex, 1999

Economic Activity	إناث Females	ذكور Males	كلا الجنسين Both Sexes	النشاط الاقتصادي
Agriculture, Hunting, Forestry & Fishing	16.6	2.5	5.1	الزراعة، والحراجة وصيد الأسماك
Mining, Quarrying & Manufacturing	15.3	13.8	14.1	التعدين والمحاجر والصناعة التحويلية
Construction	0.6	26.8	22.0	البناء والتشييد
Commerce, Hotels and Restaurants	19.0	34.0	31.2	التجارة والمطاعم والفنادق
Transportation, Storage & Communication	1.2	5.4	4.6	النقل والتخزين والاتصالات
Financial Intermediation	0.6	0.6	0.6	الوساطة المالية
Public Administration	0.0	0.4	0.3	الإدارة الحكومية
Health & Education	30.7	8.4	12.5	التعليم والصحة
Other Community Social Services	16.0	8.1	9.6	خدمات إجتماعية أخرى
Total	**100**	**100**	**100**	**المجموع**

Source: Central Bureau of Statistics and Natural Resources, 1999. Damascus.

المصدر: المكتب المركزي للإحصاء والمصادر الطبيعية الفلسطيني، 1999. دمشق

23.6.1 التوزيع النسبي للمشتغلين الفلسطينيين في مخيمات البقاع (15 سنة فأكثر) حسب النشاط الاقتصادي والجنس، 1999

1.6.23 Percentage Distribution of Palestinian Employed Persons in Beqaa Camps (15 years and over) by Economic Activity and Sex, 1999

Economic Activity	إناث Females	ذكور Males	كلا الجنسين Both Sexes	النشاط الاقتصادي
Agriculture, Hunting, Forestry & Fishing	9.5	2.7	4.2	الزراعة، والحراجة وصيد الأسماك
Mining, Quarrying & Manufacturing	13.5	17.9	17.0	التعدين والمحاجر والصناعة التحويلية
Construction	0.0	13.0	10.1	البناء والتشييد
Commerce, Hotels and Restaurants	18.9	32.4	29.5	التجارة والمطاعم والفنادق
Transportation, Storage & Communication	0.0	6.9	5.4	النقل والتخزين والاتصالات
Financial Intermediation	2.7	2.3	2.4	الوساطة المالية
Public Administration	0.0	0.0	0.0	الإدارة الحكومية
Health & Education	52.7	18.7	26.2	التعليم والصحة
Other Community Social Services	2.7	6.1	5.2	خدمات إجتماعية أخرى
Total	**100**	**100**	**100**	**المجموع**

Source: Central Bureau of Statistics and Natural Resources, 1999. Damascus.

المصدر: المكتب المركزي للإحصاء والمصادر الطبيعية الفلسطيني، 1999. دمشق.

24.6.1 التوزيع النسبي للمشتغلين الفلسطينيين في مخيمات صيدا (15 سنة فأكثر) حسب النشاط الاقتصادي والجنس، 1999

1.6.24 Percentage Distribution of Employed Persons in Sayda Camps (15 years and over) by Economic Activity and Sex, 1999

Economic Activity	إناث Females	ذكور Males	كلا الجنسين Both Sexes	النشاط الاقتصادي
Agriculture, Hunting, Forestry & Fishing	1.4	2.8	2.6	الزراعة، والحراجة وصيد الأسماك
Mining, Quarrying & Manufacturing	11.4	15.2	14.6	التعدين والمحاجر والصناعة التحويلية
Construction	3.8	31.0	26.7	البناء والتشييد
Commerce, Hotels and Restaurants	25.1	27.2	26.9	التجارة والمطاعم والفنادق
Transportation, Storage & Communication	0.5	7.0	6.0	النقل والتخزين والاتصالات
Financial Intermediation	1.9	1.8	1.8	الوساطة المالية
Public Administration	0.5	0.2	0.2	الإدارة الحكومية
Health & Education	37.0	6.6	11.4	التعليم والصحة
Other Community Social Services	18.4	8.2	9.8	خدمات إجتماعية أخرى
Total	**100**	**100**	**100**	**المجموع**

Source: Central Bureau of Statistics and Natural Resources, 1999. Damascus.

المصدر: المكتب المركزي للإحصاء والمصادر الطبيعية الفلسطيني، 1999. دمشق.

25.6.1 التوزيع النسبي للمشتغلين الفلسطينيين في مخيمات صور (15 سنة فأكثر) حسب النشاط الاقتصادي والجنس، 1999

1.6.25 Percentage Distribution of Palestinian Employed Persons in Sur Camps (15 years and over) by Economic Activity and Sex, 1999

Economic Activity	إناث Females	ذكور Males	كلا الجنسين Both Sexes	النشاط الاقتصادي
Agriculture, Hunting, Forestry & Fishing	27.0	40.8	37.6	الزراعة، والحراجة وصيد الأسماك
Mining, Quarrying & Manufacturing	4.1	7.3	6.6	التعدين والمحاجر والصناعة التحويلية
Construction	0.5	9.0	7.0	البناء والتشييد
Commerce, Hotels and Restaurants	19.8	21.3	21.0	التجارة والمطاعم والفنادق
Transportation, Storage & Communication	0.9	6.4	5.1	النقل والتخزين والاتصالات
Financial Intermediation	1.8	0.4	0.7	الوساطة المالية
Public Administration	0.0	0.0	0.0	الإدارة الحكومية
Health & Education	26.1	6.5	11.1	التعليم والصحة
Other Community Social Services	19.8	8.3	10.9	خدمات إجتماعية أخرى
Total	**100**	**100**	**100**	**المجموع**

Source: Central Bureau of Statistics and Natural Resources, 1999. Damascus.

المصدر: المكتب المركزي للإحصاء والمصادر الطبيعية الفلسطيني، 1999. دمشق.

26.6.1 التوزيع النسبي للمشتغلين الفلسطينيين في مخيمات لبنان (15 سنة فأكثر) حسب المهنة والجنس، 1999

1.6.26 Percentage Distribution of Palestinian Employed Persons in Lebanon Camps (15 Years and Over) by Occupation and Sex, 1999

Occupation	إناث Females	ذكور Males	كلا الجنسين Both Sexes	المهنة
Professionals, managers and Administrators	30.8	11.9	15.7	الفنيون والمديرون والإداريون
Clerks	4.0	1.6	2.0	الكتبة
Sales and Services	22.5	18.5	19.3	البيع والخدمات
Agricultural	12.1	11.3	11.5	الزراعيون
Manufactures	12.7	49.3	42.0	الصناع
Elementary Occupation	17.9	7.4	9.5	المهن الأولية
Total	**100**	**100**	**100**	**المجموع**

Source: Central Bureau of Statistics and Natural Resources, 1999. Damascus.

المصدر: المكتب المركزي للإحصاء والمصادر الطبيعية الفلسطيني، 1999. دمشق.

27.6.1 معدل البطالة للفلسطينيين في مخيمات لبنان حسب الجنس (سنوات مختارة)
1.6.27 Unemployment Rate for Palestinians in Lebanon Camps by Sex, (Selected Years)

Year	إناث Females	ذكور Males	كلا الجنسين Both Sexes	السنة
1980	4.9	7.1	6.9	1980
1989	19.8	13.3	13.6	1989
1995	10.4	13.7	13.2	1995
1996	8.5	11.2	10.8	1996
1999	18.4	15.8	16.3	1999

Source: Central Bureau of Statistics and Natural Resources, 1999. Damascus.

المصدر: المكتب المركزي للإحصاء والمصادر الطبيعية الفلسطيني، 1999. دمشق.

28.6.1 التوزيع النسبي للمتعطلين الفلسطينيين في مخيمات لبنان حسب أسباب التعطل والحالة التعليمية، 1995
1.6.28 Percentage Distribution of Palestinians Unemployed Persons in Lebanon Camps by Unemployment Reasons and Educational Attainment, 1995

Reasons for Unemployment	Education Status الحالة التعليمية			المجموع Total	أسباب التعطل
	دبلوم متوسط فأعلى Associate Diploma & Above	إعدادية وثانوية Preparatory & Secondary	ابتدائية فأقل Elementary & Less		
Total	**10.8**	**25.3**	**63.9**	**100**	**المجموع**
Work Not Available	7.7	17.3	43.4	**68.4**	عدم وجود فرص عمل
The Work Not Suitable	0.2	-	3.7	**3.9**	عدم ملاءمة العمل
Firing From Gulf Countries or Palestinian Liberation Organization	1.9	2.9	9.7	**14.5**	التسريح من دول الخليج أو منظمة التحرير الفلسطينية
Enter the Labor Market for First Time	0.2	1.6	2.1	**3.9**	دخول سوق العمل أول مرة
Other Reasons	0.8	3.5	5.0	**9.3**	أسباب أخرى

Source: Central Bureau of Statistics and Natural Resources and (UNICEF), 1996. Characteristics of Demographic, Social and Economics for Palestinian Refugees in Lebanon Localities (Study for Comparison Field Camps). Damascus.

المصدر: المكتب المركزي للإحصاء والمصادر الطبيعية الفلسطيني، ومنظمة الأمم المتحدة للطفولة (اليونيسيف)، 1996. دراسة تحليلية حول الأوضاع الديموغرافية والاجتماعية والاقتصادية وأوضاع الطفل في مخيمات وتجمعات اللاجئين الفلسطينيين في لبنان (دراسة ميدانية مقارنة بالمخيمات). دمشق.

29.6.1 متوسط الأجر الصافي الشهري بالدولار الأمريكي للمشتغلين الفلسطينيين في مخيمات لبنان حسب النشاط الاقتصادي والجنس، 1999

1.6.29 Average Monthly Net Wage in US $ for Palestinian Employed Persons in Lebanon Camps by Economic Activity and Sex, 1999

Economic Activity	إناث Females	ذكور Males	كلا الجنسين Both Sexes	النشاط الاقتصادي
Total	**308**	**322**	**319**	**المجموع**
Agriculture, Hunting, Forestry & Fishing	102	194	176	الزراعة، والحراجة وصيد الأسماك
Mining, Quarrying & Manufacturing	169	304	274	التعدين والمحاجر والصناعة التحويلية
Construction	315	343	342	البناء والتشييد
Commerce, Hotels and Restaurants	367	291	305	التجارة والمطاعم والفنادق
Transportation, Storage & Communication	84	319	305	النقل والتخزين والاتصالات
Financial	156	286	249	المال
Health & Education	406	445	424	التعليم والصحة
Others Community Social Services	266	376	338	خدمات إجتماعية أخرى

Source: Central Bureau of Statistics and Natural Resources, 1999. Damascus.

المصدر: المكتب المركزي للإحصاء والمصادر الطبيعية الفلسطيني، 1999. دمشق.

مؤشرات العمل – العراق

بلغــت نســبة القــوى العاملة المشاركة للفلسطينيين في العراق عام 1989 حوالي 44.6% للذكور، و7.9% للإنـــاث، ونجـــد أن نسبة المشاركة في القوى العاملة للذكور تصل ذروتها 100% للفئات العمرية (35-39 سنة) و(40-44 سنة)، في حين أن أعلى نسبة مشاركة للإناث كانت للفئة العمرية (30-34 سنة).

بلغــت نسبة المشتغلين الفلسطينيين لنفس العام في العراق من القوى العاملة 89.9%، في حين بلغت نسبة الــبطالة 10.1% من مجموع القوى العاملة الفلسطينية في العراق. وتوزعت القوى العاملة الفلسطينية في العراق على الأنشطة الاقتصادية بنسبة 46.7% يعملون في الخدمات، يليهم العاملون في التعدين والمحاجر والصناعة التحويلية 15.5%، في حين 7.1% يعملون في قطاع البناء والتشييد و1.0% يعملون في الزراعة والحـــراجة وصـــيد الأســـماك، بينما 19.6% يتوزعون على باقي الأنشطة. ويتبين أن 45.4% من القوى العاملة الفلسطينية في العراق هم من عمال الإنتاج، وبلغت نسبة المهنيين والفنيين 19.6%.

ويتوزع أصحاب العمل أو العاملون لحسابهم حسب الحالة التعليمية أميين أو ملمين بواقع 25.0%، والذين حالتهم التعليمية ابتدائية 38.6%، والإعدادية أو الثانوية 20.5%، وأعلى من الثانوي 15.9%، أما نسبة العاملين بأجر الأميين أو الملمين فبلغت نسبتهم 11.6%، والذين حالتهم التعليمية ابتدائية 34.8%، والإعدادية أو الثانوية 28.6%، وأعلى من الثانوي 25.0%. ويتوزع المتعطلون على الأميين أو الملمين بواقع 14.3%، والابتدائية 33.3%، والإعدادية أو الثانوية 26.2%، وأعلى من الثانوي 26.2%.

30.6.1 نسبة المساهمة في القوى العاملة الفلسطينية في العراق حسب فئات العمر والجنس، 1989
1.6.30 Percent of Palestinian Labor Force Participation in Iraq by Age Groups and Sex, 1989

Age Groups	إناث Females	ذكور Males	فئات العمر
Total	**7.9**	**44.6**	**المجموع**
10 – 14	-	2.4	14 – 10
15 – 19	2.4	34.4	19 – 15
20 – 24	10.7	64.9	24 – 20
25 – 29	34.7	92.8	29 – 25
30 – 34	38.9	98.0	34 – 30
35 – 39	9.4	100.0	39 – 35
40 – 44	15.6	100.0	44 – 40
45 – 49	12.0	89.3	49 – 45
50 – 54	-	88.9	54 – 50
55 – 59	-	78.9	59 – 55
60 – 64	-	64.7	64 – 60
65 – 69	-	40.0	69 – 65
70+	-	10.0	+ 70

Source: Palestinian Diaspora and Refugees Center (Shaml),1996. Palestinian Refugees in Iraq, Series Studies No. (7). Ramallah : Palestine.

المصدر: مركز اللاجئين والشتات الفلسطيني (شمل)، 1996. اللاجئون الفلسطينيون في العراق، سلسلة دراسات رقم (7). رام الله: فلسطين.

31.6.1 التوزيع النسبي للقوى العاملة الفلسطينية في العراق حسب العلاقة بقوة العمل والجنس، 1989
1.6.31 Percentage Distribution of Palestinian Labor Force in Iraq by Labor Force Status and Sex, 1989

Sex	القوى العاملة Labor Force	متعطل Unemployed	مشتغل Employed	الجنس
Both Sexes	**100**	**10.1**	**89.9**	**كلا الجنسين**
Males	100	11.4	88.6	ذكور
Females	100	3.2	96.8	إناث

Source: Palestinian Diaspora and Refugees Center (Shaml), 1996. Palestinian Refugees in Iraq, Series Studies No. (7). Ramallah : Palestine.

المصدر: مركز اللاجئين والشتات الفلسطيني (شمل)، 1996. اللاجئون الفلسطينيون في العراق، سلسلة دراسات رقم (7). رام الله: فلسطين.

32.6.1 التوزيع النسبي للقوى العاملة الفلسطينية في العراق حسب النشاط الاقتصادي والجنس، 1989
1.6.32 Percentage Distribution of Palestinian Labor Force in Iraq by Economic Activity and Sex, 1989

Economic Activity	إناث Females	ذكور Males	كلا الجنسين Both Sexes	النشاط الاقتصادي
Agriculture, Hunting, Forestry & Fishing	1.6	0.9	1.0	الزراعة والحراجة وصيد الأسماك
Mining, Quarrying & Manufacturing	4.8	17.3	15.5	التعدين والمحاجر والصناعة التحويلية
Construction	1.6	8.0	7.1	البناء والتشييد
Services	83.9	40.1	46.7	الخدمات
Remaining Activities	4.9	22.3	19.6	باقي الأنشطة
Unemployed	**3.2**	**11.4**	**10.1**	**المتعطلون**
Total	**100**	**100**	**100**	**المجموع**

Source: Palestinian Diaspora and Refugees Center (Shaml), 1996. Palestinian Refugees in Iraq, Series Studies No. (7). Ramallah: Palestine.

المصدر: مركز اللاجئين والشتات الفلسطيني (شمل)، 1996. اللاجئون الفلسطينيون في العراق، سلسلة دراسات رقم (7). رام الله: فلسطين.

33.6.1 التوزيع النسبي للقوى العاملة الفلسطينية في العراق حسب المهنة والجنس، 1989
1.6.33 Percentage Distribution of Palestinian Labor Force in Iraq by Occupation and Sex, 1989

Occupation	إناث Females	ذكور Males	كلا الجنسين Both Sexes	المهنة
Professionals and Technical	61.3	12.2	19.6	المهنيون والفنيون
Managers and Administrators	1.6	1.1	1.2	المديرون والإداريون
Clerks	21.0	5.1	7.5	الكتبة
Sales	1.6	7.0	6.4	البيع
Services	4.5	10.5	9.5	الخدمات
Agricultural	0.3	0.4	0.3	الزراعيون
Production	6.5	52.3	45.4	الإنتاج
Unemployed	**3.2**	**11.4**	**10.1**	**متعطلون**
Total	**100**	**100**	**100**	**المجموع**

Source: Palestinian Diaspora and Refugees Center (Shaml), 1996. Palestinian Refugees in Iraq, Series Studies No. (7). Ramallah: Palestine.

المصدر: مركز اللاجئين والشتات الفلسطيني (شمل)، 1996. اللاجئون الفلسطينيون في العراق، سلسلة دراسات رقم (7). رام الله: فلسطين.

34.6.1 التوزيع النسبي للقوى العاملة الفلسطينية في العراق حسب الحالة العملية والتعليمية، 1989
1.6.34 Percentage Distribution of Palestinian Labor Force in Iraq by Employment Status and Educational Attainment, 1989

Educational Attainment	Employment Status الحالة العملية			الحالة التعليمية
	متعطل Unemployed	يعمل بأجر Wage Employee	صاحب عمل أو يعمل لحسابه Employer or Own Account	
Illiterate or can read and write	14.3	11.6	25.0	أمي أو ملم
Elementary	33.3	34.8	38.6	إبتدائي
Preparatory or Secondary	26.2	28.6	20.5	إعدادي أو ثانوي
Above Secondary	26.2	25.0	15.9	أعلى من ثانوي
Total	**100**	**100**	**100**	**المجموع**

Source: Palestinian Diaspora and Refugees Center (Shaml), 1996. Palestinian Refugees in Iraq, Series Studies No. (7). Ramallah: Palestine.

المصدر: مركز اللاجئين والشتات الفلسطيني (شمل)، 1996. اللاجئون الفلسطينيون في العراق، سلسلة دراسات رقم (7). رام الله: فلسطين.

7. الشباب الفلسطينيون في الشتات – لبنان

تمثل البيانات في هذا الجزء الشباب الفلسطينيون في العمر (15-24) سنة في تجمعات ومخيمات الفلسطينيين في لبنان، وتتناول أهم المؤشرات عن واقع الشباب الفلسطيني في مختلف جوانب الحياة الاجتماعية والاقتصادية والبيئية في لبنان، حيث تشير البيانات إلى أن أعلى نسبة للملتحقين حاليا بالتعليم كانت في الفئة العمرية (15-17) سنة حيث بلغت للذكور 66.2% مقابل 69.1% للإناث، بينما بلغت 25.4% للذكور في الفئة العمرية (18-20) سنة مقابل 23.8% للإناث، أما في الفئة العمرية (21-24) سنة حققت أدنى مستوى للالتحاق حالياً بالتعليم فكانت للذكور 8.4% وللإناث 7.1%.

كما أشارت بيانات العمل في صفوف الشباب الفلسطينيين في لبنان إلى أن أعلى نسبة للبطالة من إجمالي الشباب الفلسطينيين في العمر (15-24) سنة بلغت 14.0% في الفئة العمرية (18-20) سنة بينما بلغت 12.3% في الفئة العمرية (15-17) سنة و11.4% في الفئة العمرية (21-24) سنة. كما بلغت نسبة المشتغلين الذكور 41.2% من إجمالي الذكور في الفئة العمرية (15-24) سنة مقابل 11.6% للإناث من إجمالي الإناث في نفس الفئة العمرية.

40.2% من الشباب الذكور حاولوا التدخين مقابل 11.2% من الإناث، وتتفاوت نسبة الذين حاولوا التدخين بين الفئات العمرية حيث بلغت نسبة الذين حاولوا التدخين في الفئة العمرية (15-17) سنة 16.6% مقابل 30.4% في الفئة العمرية (18-20) سنة وترتفع إلى 34.0% في الفئة العمرية (21-24) سنة.

وقد بينت النتائج أن نسبة الشباب الذين وصفوا أنفسهم بأنهم جيدين من حيث العناية بصحتهم 61.0%، بينما 76.3% من الشباب وصفوا أنفسهم بأنهم جيدين في الدفاع عن رأيهم و 50% منهم فقط وصفوا أنفسهم بأنهم جيدين في حل المشاكل اليومية.

كما أظهرت البيانات إلى أن أكثر الأنشطة التي يمارسها الشباب في أوقات فراغهم هي مشاهدة التلفاز حيث بلغت نسبتهم بين الذكور 60.4% مقابل 69.3% من الإناث تليها من الأنشطة زيارة الأقارب وقد بلغت بين الذكور 24.5% وللإناث 31.1% أما ممارسة الرياضة للذكور أعلى منها بين الإناث فقد بلغت نسبتها بين الذكور 24.4% مقابل 2.5% للإناث.

1.7.1 التوزيع النسبي للشباب الفلسطينيين (15-24 سنة) في لبنان حسب فئات العمر وبعض الخصائص الخلفية، 2003

1.7.1 Percentage Distribution of Palestinian Youth Aged (15-24 years) in Lebanon by Age Groups and Selected Background Characteristics, 2003

Background Characteristics		المجموع Total	Age Groups 24-21	20-18	فئات العمر 17-15	الخصائص الخلفية	
Type of Locality						**نوع التجمع**	
	Total	**100**	**27.9**	**30.5**	**41.6**	**المجموع**	
Urban	Males	**100**	27.8	32.2	40.0	ذكور	حضر
	Females	**100**	27.0	28.2	44.8	إناث	
Rural	Males	**100**	24.6	30.2	45.2	ذكور	ريف
	Females	**100**	32.6	31.6	35.8	إناث	
School Enrollment						**الالتحاق بالتعليم**	
Currently Enrolled	Males	**100**	8.4	25.4	66.2	ذكور	ملتحق حالياً
	Females	**100**	7.1	23.8	69.1	إناث	
Enrolled in the Past	Males	**100**	37.8	34.9	27.3	ذكور	التحق في الماضي
	Females	**100**	43.4	33.3	23.3	إناث	
Never Enrolled	Males	**100**	35.0	40.0	25.0	ذكور	لم يلتحق أبداً
	Females	**100**	55.5	33.3	11.2	إناث	
Marital Status						**الحالة الزواجية**	
Never married	Males	**100**	25.0	31.8	43.2	ذكور	لم يتزوج
	Females	**100**	23.2	28.7	48.1	إناث	
Legally Married	Males	**100**	64.3	35.7	-	ذكور	عقد قران
	Females	**100**	38.2	47.3	14.5	إناث	
Married	Males	**100**	75.0	5.0	20.0	ذكور	متزوج
	Females	**100**	63.8	30.5	5.7	إناث	
Divorced	Males	**100**	100.0	-	-	ذكور	مطلق
	Females	**100**	45.4	27.3	27.3	إناث	
Stage						**المرحلة**	
Illiterate	Males	**100**	33.3	36.1	30.6	ذكور	أمي
	Females	**100**	39.5	20.9	39.6	إناث	
Can Read & write	Males	**100**	34.9	37.2	27.9	ذكور	ملم
	Females	**100**	37.0	29.6	33.4	إناث	
Elementary	Males	**100**	23.8	24.6	51.6	ذكور	ابتدائية
	Females	**100**	27.4	26.3	46.3	إناث	
Preparatory	Males	**100**	25.9	26.7	47.4	ذكور	إعدادي
	Females	**100**	25.6	28.1	46.3	إناث	
Vocational training after Preparatory	Males	**100**	9.8	64.2	26.1	ذكور	معهد بعد الإعدادي
	Females	**100**	30.1	43.3	26.6	إناث	
Secondary	Males	**100**	21.8	32.1	46.1	ذكور	ثانوي
	Females	**100**	32.0	34.3	33.7	إناث	
Semiprofess -ional training after	Males	**100**	65.6	34.4	-	ذكور	معهد بعد الثانوي
	Females	**100**	34.1	61.0	4.9	إناث	
Bachelor and Above	Males	**100**	67.5	32.5	-	ذكور	بكالوريوس
	Females	**100**	68.8	31.2	-	إناث	فأعلى

Source; Central Bureau of Statistics and the Palestinian Natural Resources and (ESCWA), 2004. *The Final Findings of Social Youth Condition (15-24) Years Survey in the Palestinian Refugee Localities and Refugee Camps in Lebanon.* Damascus.

المصدر: المكتب المركزي للإحصاء والمصادر الطبيعية الفلسطيني، الأمم المتحدة اللجنة الاقتصادية الاجتماعية لغربي آسيا (إسكوا)، 2004. *نتائج مسح الأوضاع الاجتماعية للشباب (15-24) سنة في مخيمات وتجمعات الفلسطينيين في لبنان.* دمشق.

2.7.1 التوزيع النسبي للشباب الفلسطينيين (15-24 سنة) في لبنان حسب العلاقة بقوة العمل وبعض الخصائص الخلفية، 2003

1.7.2 Percentage Distribution of Palestinian Youth Aged (15-24 years) in Lebanon by Labor Force Status and Selected Background Characteristics, 2003

Background Characteristics	المجموع Total	العلاقة بقوة العمل labor force Status			الخصائص الخلفية
		خارج القوى العاملة Outside Labor Force	متعطل Unemployed	مشتغل Employed	
Sex					**الجنس**
Both Sexes	**100**	**61.1**	**12.6**	**26.3**	**كلا الجنسين**
Males	**100**	36.4	22.4	41.2	ذكور
Females	**100**	85.6	2.8	11.6	إناث
Stage					**المرحلة**
Elementary	**100**	48.4	14.7	36.9	ابتدائي
Preparatory	**100**	61.8	11.7	26.5	إعدادي
Vocational training after Preparatory	**100**	52.9	19.9	27.2	معهد بعد الإعدادي
Secondary	**100**	79.2	10.9	9.9	ثانوي
Semiprofessional training after secondary	**100**	55.7	9.5	34.8	معهد بعد الثانوي
Bachelor	**100**	61.9	9.5	28.6	بكالوريوس
Higher than Bachelor	**100**	-	-	100.0	أعلى من بكالوريوس
Age Groups					**فئات العمر**
15-17	**100**	75.2	12.3	12.5	17-15
18-20	**100**	56.5	14.0	29.5	20-18
21-24	**100**	45.1	11.4	43.5	24-21
Region					**المنطقة**
Beirut	**100**	47.5	16.2	36.3	بيروت
North	**100**	69.8	5.9	24.3	الشمال
South	**100**	63.2	14.3	22.5	الجنوب
Type of Locality					**نوع التجمع**
Urban	**100**	57.6	14.8	27.6	حضر
Rural	**100**	65.2	10.0	24.8	ريف

Source; Central Bureau of Statistics and the Palestinian Natural Resources and (ESCWA), 2004. *The Final Findings of Social Youth Condition (15-24) Years Survey in the Palestinian Refugee Localities and Refugee Camps in Lebanon.* Damascus.

المصدر: المكتب المركزي للإحصاء والمصادر الطبيعية الفلسطيني، الأمم المتحدة اللجنة الاقتصادية الاجتماعية لغربي آسيا (إسكوا)، 2004. *نتائج مسح الأوضاع الاجتماعية للشباب (15-24) سنة في مخيمات وتجمعات الفلسطينيين في لبنان.* دمشق.

3.7.1 التوزيع النسبي للشباب الفلسطينيين (15-24 سنة) في لبنان حسب محاولة التدخين وبعض الخصائص الخلفية، 2003

1.7.3 Percentage Distribution of Palestinian Youth Aged (15-24 years) in Lebanon by Ever tried smoking any tobacco and Selected Background Characteristics, 2003

Background Characteristics	المجموع Total	حاولت التدخين Ever tried smoking any tobacco			الخصائص الخلفية
		مرة واحدة Once	لا No	نعم Yes	
Sex					**الجنس**
Both Sexes	**100**	**1.5**	**72.8**	**25.7**	**كلا الجنسين**
Males	**100**	1.5	58.3	40.2	ذكور
Females	**100**	1.6	87.2	11.2	إناث
Stage					**المرحلة**
Elementary	**100**	1.5	60.4	38.1	ابتدائي
Preparatory	**100**	1.2	74.9	23.9	إعدادي
Vocational training after Preparatory	**100**	0.6	67.3	32.1	معهد بعد الإعدادي
Secondary	**100**	3.0	80.5	16.5	ثانوي
Semiprofessional training after secondary	**100**	0.9	73.9	25.2	معهد بعد الثانوي
Bachelor	**100**	1.4	74.8	23.8	بكالوريوس
Higher than Bachelor	**100**	100.0	-	-	أعلى من بكالوريوس
Age Groups					**فئات العمر**
15-17	**100**	1.8	81.6	16.6	17-15
18-20	**100**	1.1	68.5	30.4	20-18
21-24	**100**	1.5	64.5	34.0	24-21
Region					**المنطقة**
Beirut	**100**	3.0	58.2	38.8	بيروت
North	**100**	2.1	70.8	27.1	الشمال
South	**100**	0.5	80.8	18.7	الجنوب
Type of Locality					**نوع التجمع**
Urban	**100**	1.6	70.2	28.2	حضر
Rural	**100**	1.4	75.9	22.7	ريف

Source; Central Bureau of Statistics and the Palestinian Natural Resources and (ESCWA), 2004. *The Final Findings of Social Youth Condition (15-24) Years Survey in the Palestinian Refugee Localities and Refugee Camps in Lebanon.* Damascus.

المصدر: المكتب المركزي للإحصاء والمصادر الطبيعية الفلسطيني، الأمم المتحدة اللجنة الاقتصادية الاجتماعية لغربي آسيا (إسكوا)، 2004. *نتائج مسح الأوضاع الاجتماعية للشباب (15-24) سنة في مخيمات وتجمعات الفلسطينيين في لبنان.* دمشق.

4.7.1 التوزيع النسبي للشباب الفلسطينيين (15-24 سنة) في لبنان حسب سماعهم عن أمراض تنتقل عن طريق الاتصال الجنسي وبعض الخصائص الخلفية، 2003

1.7.4 Percentage Distribution of Palestinian Youth Aged (15-24 years) in Lebanon by Ever heard about STDs and Selected Background Characteristics, 2003

Background Characteristics	المجموع Total	سمعت عن أمراض تنتقل بالجنس Ever heard about STDs		الخصائص الخلفية
		لا No	نعم Yes	
Sex				**الجنس**
Both Sexes	**100**	**13.1**	**86.9**	**كلا الجنسين**
Males	**100**	12.6	87.4	ذكور
Females	**100**	13.7	86.3	إناث
Stage				**المرحلة**
Elementary	**100**	20.4	79.6	ابتدائي
Preparatory	**100**	15.1	84.9	إعدادي
Vocational training after Preparatory	**100**	8.9	91.1	معهد بعد الإعدادي
Secondary	**100**	10.2	89.8	ثانوي
Semiprofessional training after secondary	**100**	3.6	96.4	معهد بعد الثانوي
Bachelor	**100**	1.4	98.6	بكالوريوس
Higher than Bachelor	**100**	-	100.0	أعلى من بكالوريوس
Age Groups				**فئات العمر**
15-17	**100**	21.0	79.0	17-15
18-20	**100**	9.7	90.3	20-18
21-24	**100**	5.2	94.8	24-21
Region				**المنطقة**
Beirut	**100**	8.5	91.5	بيروت
North	**100**	13.6	86.4	الشمال
South	**100**	15.1	84.9	الجنوب
Type of Locality				**نوع التجمع**
Urban	**100**	16.2	83.8	حضر
Rural	**100**	7.2	92.8	ريف

Source; Central Bureau of Statistics and the Palestinian Natural Resources and (ESCWA), 2004. *The Final Findings of Social Youth Condition (15-24) Years Survey in the Palestinian Refugee Localities and Refugee Camps in Lebanon.* Damascus.

المصدر: المكتب المركزي للإحصاء والمصادر الطبيعية الفلسطيني، الأمم المتحدة اللجنة الاقتصادية الاجتماعية لغربي آسيا (إسكوا)، 2004. *نتائج مسح الأوضاع الاجتماعية للشباب (15-24) سنة في مخيمات وتجمعات الفلسطينيين في لبنان.* دمشق.

5.7.1 نسبة الشباب الفلسطينيين (15-24 سنة) في لبنان حسب وصفهم لأنفسهم بأنهم جيدين في بعض الأمور وبعض الخصائص الخلفية، 2003

1.7.5 Percentage of Palestinian Youth Aged (15-24 years) in Lebanon According to their Description of themselves that they are Good in Some Matters by Matters and Selected Background Characteristics, 2003

Background Characteristics	الدفاع عن رأيك Defending Own View	التعاون مع الآخرين Working with Group	فض الخلافات بينك وبين الآخرين Solve Diff. with Others	الاستماع للناس Listening to Others	شرح رأيك للآخرين Explain Own Views	حل المشاكل اليومية Solving Problem	العناية بالصحة Caring of Health	الخصائص الخلفية
Sex								**الجنس**
Both Sexes	**76.3**	**72.8**	**54.1**	**65.5**	**56.5**	**50.0**	**61.0**	**كلا الجنسين**
Males	79.2	74.3	56.1	65.9	57.5	52.5	62.6	ذكور
Females	73.6	71.3	52.0	65.2	55.6	47.5	59.5	إناث
Stage								**المرحلة**
Elementary	69.7	64.6	49.1	58.0	46.5	41.7	52.6	ابتدائي
Preparatory	74.2	71.5	53.7	64.7	54.5	48.5	62.4	إعدادي
Vocational training after Preparatory	82.3	79.7	55.6	70.1	61.7	49.5	59.3	معهد بعد الإعدادي
Secondary	80.8	80.3	52.2	66.0	60.4	54.6	64.2	ثانوي
Semiprofessional training after secondary	85.2	67.0	70.4	67.8	63.5	62.6	56.5	معهد بعد الثانوي
Bachelor	80.3	74.1	55.8	76.9	69.4	59.9	67.8	بكالوريوس
Higher than Bachelor	100.0	100.0	100.0	100.0	100.0	100.0	-	أعلى من بكالوريوس
Age groups								**فئات العمر**
15-17	72.6	71.0	45.7	62.2	48.9	44.5	62.4	17-15
18-20	79.2	74.4	55.2	66.6	60.1	50.9	61.2	20-18
21-24	78.8	73.6	65.2	69.4	63.8	57.2	58.8	24-21
Labor Force Status								**العلاقة بقوة العمل**
Employed	81.1	73.7	59.6	67.0	59.6	51.8	60.1	مشتغل
Outside labor force	73.7	71.6	51.9	64.0	54.5	49.2	62.0	خارج القوى العاملة

Source: Central Bureau of Statistics and the Palestinian Natural Resources and (ESCWA), 2004. *The Final Findings of Social Youth Condition (15-24) Years Survey in the Palestinian Refugee Localities and Refugee Camps in Lebanon.* Damascus.

المصدر: المكتب المركزي للإحصاء والمصادر الطبيعية الفلسطيني، الأمم المتحدة اللجنة الاقتصادية الاجتماعية لغربي آسيا (إسكوا)، 2004. *نتائج مسح الأوضاع الاجتماعية للشباب (15-24) سنة في مخيمات وتجمعات الفلسطينيين في لبنان.* دمشق.

6.7.1 نسبة الشباب الفلسطينيين (15-24 سنة) في لبنان حسب الأنشطة التي يمارسونها في أوقات الفراغ وبعض الخصائص الخلفية، 2003

1.7.6 Percentage of Palestinian Youth Aged (15-24 years) in Lebanon by Activities they Like to do During their Free Time and Selected Background Characteristics, 2003

Background Characteristics	لا توجد أنشطة No Activities	الذهاب للمراكز الشبابية Going to Youth Centers	المشي والتنزه Walking	ممارسة الرياضة Practicing Sports	زيارة الأقارب Visiting Relatives	الدراسة Study	تشغيل الكمبيوتر الانترنت Operating Computer/ Internet	الاستماع للر اديو Listening to Radio	مشاهدة التلفاز Watching TV	المطالعة Reading	الخصائص الخلفية
Sex											**الجنس**
Both Sexes	**6.0**	**4.1**	**14.7**	**13.4**	**27.8**	**16.2**	**15.8**	**12.2**	**64.9**	**9.1**	**كلا الجنسين**
Males	4.8	6.3	17.2	24.4	24.5	16.0	21.7	9.0	60.4	6.6	ذكور
Females	7.1	1.9	12.3	2.5	31.1	16.3	9.9	15.3	69.3	11.6	إناث
Stage											**المرحلة**
Elementary	6.3	4.8	17.7	8.7	30.3	1.8	3.9	16.8	70.6	4.2	ابتدائي
Preparatory	7.4	2.5	14.0	13.4	28.0	13.7	11.6	11.9	66.8	7.3	إعدادي
Vocational training after Preparatory	4.2	9.0	17.0	11.2	34.3	13.5	21.2	13.5	57.7	12.8	معهد بعد الإعدادي
Secondary	4.3	4.6	14.5	17.8	22.1	34.8	26.4	8.9	61.2	11.4	ثانوي
Semiprofessional training after secondary	2.6	7.0	13.0	17.4	32.2	20.9	33.0	13.9	56.5	18.3	معهد بعد الثانوي
Bachelor	1.4	4.1	14.3	17.0	22.4	26.5	28.6	9.5	68.7	17.0	بكالوريوس
Higher than Bachelor	-	-	-	-	100.0	-	-	-	100.0	-	أعلى من بكالوريوس
Age Groups											**فئات العمر**
15-17	4.6	3.9	12.9	17.0	24.5	25.7	17.7	11.3	63.3	9.2	17-15
18-20	6.5	5.4	14.6	11.4	29.5	14.5	15.5	14.3	64.0	9.3	20-18
21-24	7.4	3.1	17.6	10.2	31.0	3.6	13.2	11.3	68.3	8.7	24-21
Labor Force Status											**العلاقة بقوة العمل**
Employed	6.1	6.4	20.8	17.4	28.2	5.6	16.8	12.4	60.1	8.3	مشتغل
Unemployed	7.7	4.8	17.6	17.0	26.8	4.5	25.3	13.7	54.5	5.1	متعطل
Outside labor force	5.5	3.0	11.5	11.0	27.9	23.1	13.4	11.8	69.1	10.3	خارج القوى العاملة

Source :Central Bureau of Statistics and the Palestinian Natural Resources and (ESCWA), 2004. *The Final Findings of Social Youth Condition (15-24) Years Survey in the Palestinian Refugee Localities and Refugee Camps in Lebanon.* Damascus.

المصدر: المكتب المركزي للإحصاء والمصادر الطبيعية الفلسطيني، الأمم المتحدة اللجنة الاقتصادية الاجتماعية لغربي آسيا (إسكوا)، 2004. *نتائج مسح الأوضاع الاجتماعية للشباب (15-24) سنة في مخيمات وتجمعات الفلسطينيين في لبنان.* دمشق.

8. الأطفال الفلسطينيون في الشتات

سوريا

1.8.1 التوزيع النسبي للأطفال الفلسطينيين (7-17 سنة) في مخيمات سوريا حسب فئات العمر والجنس، 2001
1.8.1 Percentage Distribution of Palestinian Children (7-17 years) in Syria Camps by Age Groups and Sex, 2001

Age Groups	إناث Females	ذكور Males	كلا الجنسين Both Sexes	فئات العمر
7 - 9	25.4	27.5	26.5	9 - 7
10 - 14	45.8	44.2	44.8	14 - 10
15 - 17	28.8	28.3	28.7	17 - 15
Total	**100**	**100**	**100**	**المجموع**

Source: Central Bureau of Statistics and the Palestinian Natural Resources and Fafo, 2001. LIPRIS. Damascus.

المصدر: المكتب المركزي للاحصاء والمصادر الطبيعية الفلسطيني والفافو، 2001. مسح الظروف المعيشية في *مخيمات اللاجئين الفلسطينيين في سوريا*، دمشق.

2.8.1 التوزيع النسبي للأطفال الفلسطينيين (7-17 سنة) في مخيمات سوريا حسب حجم الأسرة وعدد غرف المعيشة في المسكن، 2001
1.8.2 Percentage Distribution of Palestinian Children (7-17 years) in Syria Camps by Household Size and Number of Living Rooms in Housing Unit, 2001

Household Size	المجموع Total	عدد غرف المعيشة في المسكن Number of Living Rooms in Housing Unit						حجم الأسرة
		+ 6	5	4	3	2	1	
Total	**100**	**2.0**	**6.8**	**22.8**	**31.7**	**24.7**	**12.0**	**المجموع**
Less Than 3	**100**	1.6	5.0	18.0	31.6	26.8	16.0	أقل من 3
3 - 5	**100**	3.2	11.5	34.6	30.5	18.0	2.2	5 - 3
6 - 8	**100**	1.6	10.9	33.6	36.7	15.6	1.6	8 - 6
9 - 11	**100**	-	-	49.2	30.4	5.0	15.4	11 - 9
12 +	**100**	-	-	48.3	51.7	-	-	+ 12

Source: Central Bureau of Statistics and the Palestinian Natural Resources and Fafo, 2001. LIPRIS. Damascus.

المصدر: المكتب المركزي للاحصاء والمصادر الطبيعية الفلسطيني والفافو، 2001. مسح الظروف المعيشية في *مخيمات اللاجئين الفلسطينيين في سوريا*، دمشق.

3.8.1 التوزيع النسبي للأطفال الفلسطينيين (7-17 سنة) في مخيمات سوريا حسب الانتظام بالدراسة وفئات العمر والجنس، 2001

1.8.3 Percentage Distribution of Palestinian Children (7-17 years) in Syria Camps by Regularity in Study, Age Groups and Sex, 2001

Age Groups	غير منتظمين بالدراسة Irregular in Study			منتظمون بالدراسة Regular in Study			فئات العمر
	إناث Females	ذكور Males	كلا الجنسين Both Sexes	إناث Females	ذكور Males	كلا الجنسين Both Sexes	
Total	**14.4**	**16.0**	**15.2**	**85.6**	**84.0**	**84.8**	**المجموع**
7 - 9	1.3	0.5	0.9	98.7	99.5	99.1	9 - 7
10 - 14	8.5	7.9	8.2	91.5	92.1	91.8	14 - 10
15 - 17	34.9	40.3	37.7	65.1	59.7	62.3	17 - 15

Source: Central Bureau of Statistics and the Palestinian Natural Resources and Fafo, 2001. LIPRIS. Damascus.

المصدر: المكتب المركزي للاحصاء والمصادر الطبيعية الفلسطيني والفافو، 2001. مسح الظروف المعيشية في مخيمات *اللاجئين الفلسطينيين في سوريا*، دمشق.

4.8.1 نسبة الأطفال الفلسطينيين العاملين (7-17 سنة) في مخيمات سوريا حسب فئات العمر والجنس، 2001

1.8.4 Percentage of Palestinian Employed Children (7-17 years) in Syria Camps by Age Groups and Sex, 2001

Age Groups	إناث Females	ذكور Males	كلا الجنسين Both Sexes	فئات العمر
Total	**1.9**	**20.8**	**11.8**	**المجموع**
7 - 9	-	-	-	9 -7
10 -14	0.4	9.6	5.1	14 -10
15 - 17	4.3	36.0	21.4	17 -15

Source: Central Bureau of Statistics and the Palestinian Natural Resources and Fafo, 2001. LIPRIS. Damascus.

المصدر: المكتب المركزي للاحصاء والمصادر الطبيعية الفلسطيني والفافو، 2001. مسح الظروف المعيشية في مخيمات *اللاجئين الفلسطينيين في سوريا*، دمشق.

5.8.1 التوزيع النسبي للأطفال الفلسطينيين (7–17 سنة) غير المنتظمين بالدراسة ولا يعملون في مخيمات سوريا حسب أسباب عدم العمل والجنس، 1998

1.8.5 Percentage Distribution of Palestinian Irregular Children in Study and Not Working (7–17 years) in Syria Camps by Reasons for not Working and Sex, 1998

Reasons for not Working	إناث Females	ذكور Males	كلا الجنسين Both Sexes	أسباب عدم العمل
Dislike Working	7.2	2.1	5.3	لا يحب العمل
Didn't find Suitable Work	20.4	71.1	39.0	لم يجد العمل المناسب
Disable	6.7	16.5	10.2	عاجز
Engaged	7.7	0.0	4.9	الخطوبة
House Keeping	48.4	0.0	30.7	التفرغ للمنزل
Other	9.6	10.3	9.9	أخرى
Total	**100**	**100**	**100**	**المجموع**

Source: Central Bureau of Statistics and the Palestinian Natural Resources and (UNICEF), 1998. Child Labor in Palestinian Refugee Camps in Syria. Damascus.

المصدر: المكتب المركزي للاحصاء والمصادر الطبيعية الفلسطيني، ومنظمة الامم المتحدة للطفولة (اليونيسيف)، 1998. عمالة الأطفال في مخيمات اللاجئين الفلسطينيين في سوريا. دمشق.

6.8.1 التوزيع النسبي للأطفال الفلسطينيين العاملين (7–17 سنة) في مخيمات سوريا حسب حالة الوالدين االتعليمية، 1998

1.8.6 Percentage Distribution of Palestinian Employed Children (7–17 years) in Syria Camps by Parents Educational Attainment, 1998

Educational Attainment	الأم Mother	الأب Father	الحالة التعليمية
Elementary & below	84.1	68.2	إبتدائي وما دون
Secondary or Preparatory	13.5	18.7	إعدادي أو ثانوي
Associate Diploma and Above	0.8	6.4	دبلوم متوسط فأعلى
Not Applicable	1.6	6.7	لا ينطبق
Total	**100**	**100**	**المجموع**

Source: Central Bureau of Statistics and the Palestinian Natural Resources and (UNICEF), 1998. Child Labor in Palestinian Refugee Camps in Syria. Damascus.

المصدر: المكتب المركزي للاحصاء والمصادر الطبيعية الفلسطيني، ومنظمة الامم المتحدة للطفولة (اليونيسيف)، 1998. عمالة الأطفال في مخيمات اللاجئين الفلسطينيين في سوريا. دمشق.

7.8.1 التوزيع النسبي للأطفال الفلسطينيين العاملين (7–17 سنة) في مخيمات سوريا حسب علاقة الوالدين بقوة العمل، 1998

1.8.7 Percentage Distribution of Palestinian Emloyed Children (7–17 years) in Syria Camps by Parents Employment Status, 1998

Employment Status	الأم Mother	الأب Father	العلاقة بقوة العمل
Employed	5.6	81.3	مشتغل
Unemployed	0.4	6.0	متعطل
Unable to Work	0.4	3.6	غير قادر على العمل
House Wife	92.0	-	متفرغة لأعمال المنزل
Other	0.0	2.4	أخرى
Not Applicable	1.6	6.7	لا تنطبق
Total	**100**	**100**	**المجموع**

Source: Central Bureau of Statistics and the Palestinian Natural Resources and (UNICEF), 1998. Child Labor in Palestinian Refugee Camps in Syria. Damascus.

المصدر: المكتب المركزي للاحصاء والمصادر الطبيعية الفلسطيني، ومنظمة الامم المتحدة للطفولة (اليونيسيف)، 1998. عمالة الأطفال في مخيمات اللاجئين الفلسطينيين في سوريا. دمشق.

8.8.1 التوزيع النسبي للأطفال الفلسطينيين العاملين (7–17 سنة) في مخيمات سوريا حسب نوع العمل والمنطقة، 1998

1.8.8 Percentage Distribution of Palestinian Employed Children (7–17 years) in Syria Camps by Type of Work and Region, 1998

Type of Work	إجمالي المخيمات Grand Camps	اليرموك Yarmouk	مخيمات دمشق عدا اليرموك Damascus Camps except Yarmouk	مخيمات المحافظات Governorate Camps	نوع العمل
Sales	8.7	12.9	8.0	6.9	البيع
Services	9.1	0.0	8.9	15.3	الخدمات
Agriculture	0.0	0.0	0.0	0.0	الزراعة
Mechanic	19.4	25.8	12.5	26.4	ميكانيك
Industry	20.6	16.1	34.8	1.4	الصناعة
Construction	15.2	11.3	13.4	20.8	بناء
Remaining Works	27.0	33.9	22.4	29.2	باقي الأعمال
Total	**100**	**100**	**100**	**100**	**المجموع**

Source: Central Bureau of Statistics and the Palestinian Natural Resources and (UNICEF), 1998. Child Labor in Palestinian Refugee Camps in Syria. Damascus.

المصدر: المكتب المركزي للاحصاء والمصادر الطبيعية الفلسطيني، ومنظمة الامم المتحدة للطفولة (اليونيسيف)، 1998. عمالة الأطفال في مخيمات اللاجئين الفلسطينيين في سوريا. دمشق.

9.8.1 التوزيع النسبي للأطفال الفلسطينيين العاملين (7 –17 سنة) في مخيمات سوريا حسب فئات الاجورالشهرية (بالليرة السورية) والجنس، 2001

1.8.9 Percentage Distribution of Palestinian Employed Children (7–17 years) in Syria Camps by Monthly Wage Groups (in Syrian Lira) and Sex, 2001

Monthly Wage Groups	إناث Females	ذكور Males	فئات الأجور الشهرية
Less than 3000	100.0	75.3	أقل من 3000
3000 - 3999	-	8.5	3999 - 3000
4000 +	-	16.2	+ 4000
Total	**100**	**100**	**المجموع**
Average Monthly Wage	2,134	2,295	معدل الأجر الشهري

Source: Central Bureau of Statistics and the Palestinian Natural Resources and Fafo, 2001. LIPRIS. Damascus.

المصدر: المكتب المركزي للاحصاء والمصادر الطبيعية الفلسطيني والفافو، 2001. مسح الظروف المعيشية في مخيمات *اللاجئين الفلسطينيين في سوريا*، دمشق.

10.8.1 التوزيع النسبي للأطفال الفلسطينيين في لبنان (36-59 شهراً) حسب الالتحاق برياض الأطفال وبعض الخصائص الخلفية، 2000

1.8.10 Percentage Distribution of Palestinian Children in Lebanon (36-59 months) by Kindergartens Enrolment and Selected Background Characteristics, 2000

Background Characteristics	المجموع Total	غير ملتحقين Not Attending	ملتحقون Attending	الخصائص الخلفية
Sex				**الجنس**
Both Sexes	**100**	**54.1**	**45.9**	**كلا الجنسين**
Males	100	52.4	47.6	ذكور
Females	100	56.0	44.0	إناث
Children Age in Months				**عمر الطفل بالأشهر**
36 – 47	100	64.3	35.7	47 – 36
48 - 59	100	40.7	59.3	59 - 48
Mother's Education				**تعليم الأم**
None	100	72.1	27.9	لاشيء
Elementary or Preparatoy	100	53.9	46.1	ابتدائي أو إعدادي
Secondary and Above	100	48.4	51.6	ثانوي فأعلى

Source: Central Bureau of Statistics and the Palestinian Natural Resources and (UNICEF), 2001. The Final Report of the Several Indicators Survey in the Field of Health, Social and Educational Aspects for Children in the Palestinian Refugee Localitiesand Refugee Camps in Lebanon. Damascus.

المصدر: المكتب المركزي للاحصاء والمصادر الطبيعية الفلسطيني، ومنظمة الامم المتحدة للطفولة (اليونيسيف)، 2001. التقرير النهائي للمسح المتعدد المؤشرات حول الجوانب الصحية والاجتماعية والتربوية للطفل في مخيمات وتجمعات اللاجئين الفلسطينيين في لبنان. دمشق

11.8.1 نسبة الأطفال الفلسطينيين (5-12 سنة) المنتظمين بالمدارس الإبتدائية في لبنان حسب العمر والجنس، 2000

1.8.11 Percentage of Regularity Palestinian Children (5-12 years) in Elementary Schools in Lebanon by Age and Sex, 2000

Age	إناث Femasles	ذكور Males	كلا الجنسين Both Sexes	العمر
Total	**96.8**	**95.9**	**96.3**	**المجموع**
5	99.5	98.6	99.1	5
6	99.6	97.7	98.6	6
7	99.1	98.1	98.6	7
8	99.2	96.1	97.7	8
9	97.6	95.3	96.4	9
10	98.6	98.8	98.8	10
11	95.6	96.7	96.2	11
12	85.7	86.3	86.0	12

Source: Central Bureau of Statistics and the Palestinian Natural Resources and (UNICEF), 2001. The Final Report of the Several Indicators Survey in the Field of Health, Social and Educational Aspects for Children in the Palestinian Refugee Localities and Refugee Camps in Lebanon. Damascus.

المصدر: المكتب المركزي للاحصاء والمصادر الطبيعية الفلسطيني، ومنظمة الامم المتحدة للطفولة (اليونيسيف)، 2001. التقرير النهائي للمسح المتعدد المؤشرات حول الجوانب الصحية والاجتماعية والتربوية للطفل في مخيمات وتجمعات اللاجئين الفلسطينيين في لبنان . دمشق

12.8.1 التوزيع النسبي للأطفال الفلسطينيين (7-17 سنة) في مخيمات لبنان غير المنتظمين بالدراسة حسب العلاقة بقوة العمل وفئات العمر والجنس، 2000

1.8.12 Percentage Distribution of Irregular Palestinian Children in Schools (7-17 years) in Lebanon Camps by Labor Force Status, Age Groups and Sex, 2000

Age Groups and Sex		Labor Force Status		القوى العاملة المشاركة	فئات العمر والجنس	
		المجموع Total	لا يعمل Does not work	يعمل Work		
Total					**المجموع**	
	Both Sexes	**100**	**68.2**	**31.8**	**كلا الجنسين**	
	Males	**100**	**51.7**	**48.3**	**ذكور**	
	Females	**100**	**90.0**	**10.0**	**إناث**	
7-9						**9-7**
	Males	100	91.7	8.3	ذكور	
	Females	100	100.0	-	إناث	
10-14						**14-10**
	Males	100	59.4	40.6	ذكور	
	Females	100	95.4	4.6	إناث	
15-17						**17-15**
	Males	100	45.9	54.1	ذكور	
	Females	100	88.0	12.0	إناث	

Source: Central Bureau of Statistics and the Palestinian Natural Resources and (UNICEF), 2000. Child Labor and their Social Condition in Palestinian Refugee Camps and Refugee Localities in Lebanon. Damascus.

المصدر: المكتب المركزي للاحصاء والمصادر الطبيعية الفلسطيني، ومنظمة الامم المتحدة للطفولة (اليونيسيف)، 2000. عمالة الأطفال وظروفهم الاجتماعية في مخيمات وتجمعات اللاجئين الفلسطينيين في لبنان. دمشق.

13.8.1 التوزيع النسبي للأطفال الفلسطينيين العاملين (7-17 سنة) في مخيمات لبنان حسب المهنة والجنس، 2000

1.8.13 Percentage Distribution of Employed Palestinian Children (7-17 years) in Lebanon Camps by Occupation and Sex, 2000

Occupation	إناث Females	ذكور Males	كلا الجنسين Both Sexes	المهنة
Elementary Occupation	5.1	5.0	5.0	المهن الأولية
Professionals	15.4	5.0	6.6	المهنيون والكتبة
Services	25.6	12.7	14.7	خدمات
Mending cars	-	13.6	11.5	إصلاح سيارات
Construction	-	20.5	18.0	البناء والتشييد
Agriculture	10.1	3.2	3.6	الزراعة والحراجة
Transportation	-	3.2	2.7	النقل والمواصلات
Sales Workers	20.5	16.8	17.4	العاملون بالبيع
Handicraft Workers	23.3	20.0	20.5	الصناع والفعلة
Total	**100**	**100**	**100**	**المجموع**

Source: Central Bureau of Statistics and the Palestinian Natural Resources and (UNICEF), 2000. Child Labor and their Social Condition in Palestinian Refugee Camps and Refugee Localities in Lebanon. Damascus.

المصدر: المكتب المركزي للاحصاء والمصادر الطبيعية الفلسطيني، ومنظمة الامم المتحدة للطفولة (اليونيسيف)، 2000. عمالة الأطفال وظروفهم الاجتماعية في مخيمات وتجمعات اللاجئين الفلسطينيين في لبنان. دمشق.

مصادر الفصل الأول

1. **الجهاز المركزي للإحصاء الفلسطيني، 2005.** *كتاب فلسطين الإحصائي السنوي رقم "6"*. رام الله – فلسطين.

2. **المكتب المركزي للإحصاء والمصادر الطبيعية الفلسطيني.** دمشق.

3. **المكتب المركزي للإحصاء والمصادر الطبيعية الفلسطيني، منظمة الأمم المتحدة للطفولة (اليونيسيف)، 2004.** *مسح بالعينة حول ظاهرة العنف المجتمعي ضمن المدرسة/الأسرة والمجتمع للنساء والأطفال والشباب في مخيمات وتجمعات الفلسطينيين في لبنان*. دمشق.

4. **الهيئة العامة للاجئين الفلسطينيين العرب ومنظمة الامم المتحدة للطفولة (اليونيسيف)، 2005.** *الأوضاع الصحية والاجتماعية للمعاقين في مخيمات سوريا. سوريا.*

5. **معهد فافو للعلوم الاجتماعية والتطبيقية، 2000.** *مسح الهجرة والظروف المعيشية للاجئين الفلسطينيين في مخيمات الأردن*، عمان: الأردن.

6. **وكالة غوث وتشغيل اللاجئين الفلسطينيين في منطقة الشرق الأدنى، دائرة التعليم، 2004.** *الكتاب الإحصائي السنوي للعام الدراسي 2003/2002*، العدد 39. عمان: الأردن.

7. **وكالة غوث وتشغيل اللاجئين الفلسطينيين في منطقة الشرق الأدنى، دائرة التعليم، 2005.** *الكتاب الإحصائي السنوي للعام الدراسي 2004/2003*، العدد 40. عمان: الأردن.

8. **وكالة غوث وتشغيل اللاجئين في منطقة الشرق الأدنى، 2004.**
   الصفحة الإلكترونية http:// www. UNRWA.org

9. **المسح المتعدد المؤشرات الثالث للفلسطينين في سورية، 2006.** المكتب المركزي للأحصاء والمصادر الطبيعية الفلسطيني –دمشق – اليونسف – الهيئة العامة للاجئين الفلسطينين العرب.

الفصل الثاني

الفلسطينيون في إسرائيل

الفصل الثاني

2

الفلسطينيون في إسرائيل

تمثلت نكبة فلسطين في عام 1948 باحتلال ما يزيد عن ثلاثة أرباع مساحة فلسطين، وتدمير 531 تجمعاً سكانياً، وطرد وتشريد حوالي 85% من السكان الفلسطينيين. حيث تمت إقامة إسرائيل على ذلك الجزء المحتل من فلسطين في العام 1948 والذي يعادل 78% من أرض فلسطين قبل النكبة، وأما السكان الفلسطينيون الذين بقوا في أرضهم ووطنهم فأصبحوا تحت السيادة الإسرائيلية الكاملة والمباشرة واعتبروا مواطنين إسرائيليين، بما يترتب عليه من محاولات لطمس الهوية والثقافة الفلسطينية.

إحصائياً، جميع الإحصائيات المتعلقة بالفلسطينيين القاطنين في حدود الأراضي التي احتلت عام 1948 تضمنها النظام الإحصائي الإسرائيلي على أساس أنهم جزءٌ من مواطني دولة إسرائيل، وعليه فإن جميع الإصدارات والمنشورات الإحصائية الإسرائيلية اشتملت على البيانات المتعلقة بالسكان الفلسطينيين.

قام الجهاز المركزي للإحصاء الفلسطيني جاهداً بجمع وتبويب ونشر الإحصائيات المتعلقة بالفلسطينيين في إسرائيل رغم الصعوبة الموضوعية في ذلك والمتمثلة بشح البيانات المتوفرة عن الفلسطينيين في إسرائيل بشكل مستقل إضافة إلى تعقيدات جمع بيانات إحصائية حولهم.

ومع ذلك، ما يتم نشره في هذا الفصل يعطي تشخيصاً إحصائياً عاماً لواقع الفلسطينيين في إسرائيل، حيث يعرض هذا الفصل بعض الإحصائيات حول فلسطينيي إسرائيل وتشمل الخصائص الديمغرافية والتعليمية والقوى العاملة، علماً بأن المؤشرات الإحصائية حول الفلسطينيين في إسرائيل مستمدة من واقع إسرائيل والظروف المعاشة فيها، وبالتالي تكون المقارنة لأي من المؤشرات الواردة بالدرجة الأولى مع السكان في إسرائيل وليس الفلسطينيين في أماكن تواجدهم الأخرى. ويلاحظ في بيانات هذا الفصل إختلافاً مع ما ورد في العدد السابق من نفس الكتاب ويعود ذلك بالأساس إلى التعديلات والتنقيحات كما ورد من المصادر. **وبيانات هذا الفصل لا تشمل الفلسطينيون الذين يقيمون داخل حدود الأراضي التي احتلت عام 1967 وتم ضمها فيما بعد إلى إسرائيل، والتي تتحدد بشكل أساسي في ذلك الجزء من محافظة القدس والذي تم ضمه عنوة بعيد احتلال الضفة الغربية عام 1967.** إلا في موضوع التعليم الذي تعذر فصل بيانات إسرائيل عن بيانات القدس، كما أنه تم تعديل بيانات التعليم للعام الدراسي 2005/2004، أما بالنسبة لبيانات التعليم للعام الدراسي 2006/2005 فهي بيانات أولية.

استمدت بيانات هذا الفصل بشكل أساسي من الإحصائيات المشتقة من السجلات الإدارية ومن إصدار دائرة الإحصاء المركزية الإسرائيلية، (المجموعة الإحصائية) العدد 57 لعام 2006 ومن إصدار معهد القدس للدراسات الإسرائيلية، (كتاب القدس الإحصائي) العدد 20، وجمعية الجليل- الجمعية العربية القطرية للبحوث والخدمات الصحية من خلال بنك المعلومات للأقلية الفلسطينية في إسرائيل "ركاز"، وكذلك من تقديرات الجهاز المركزي للإحصاء الفلسطيني وتطبيق فرضيات إحصائية معينة.

1. المؤشرات السكانية للفلسطينيين في إسرائيل

بلغ عدد السكان الفلسطينيين في إسرائيل في نهاية عام 2005 حوالي 1.10 مليون شخص وذلك في الوقت الذي كان عددهم بعد أحداث النكبة عام 1948 حوالي 154,000 فرد.

ومن خلال التركيب العمري للسكان الفلسطينيين في إسرائيل نلاحظ أنه مجتمع فتي أيضاً وإن كان بدرجة أقل من الفلسطينيين في الأراضي الفلسطينية حيث بلغت نسبة الأفراد دون الخامسة عشرة من العمر نهاية عام 2005 للذكور 41.0% وللإناث 40.2% في الوقت الذي بلغت فيه نسبة الأفراد الذين أعمارهم 65 سنة فأكثر للذكور 3.0% وللإناث 3.5 %من مجموع السكان الفلسطينيين في إسرائيل.

بلغ معدل الخصوبة الكلي للفلسطينيين في إسرائيل 3.72 مولود لكل امرأة في سن الإنجاب (15–49 سنة) وذلك للعام 2005 ويعتبر هذا المعدل مرتفعاً نسبياً قياساً بمعدلات الخصوبة في إسرائيل، وبلغ توقع البقاء على قيد الحياة للذكور 75.0 و78.7 للإناث. وبلغ معدل المواليد الخام للعام 2005 حوالي 28.6 مولود لكل 1000 من السكان أما معدل وفيات الرضع لنفس العام كان 8..0 لكل ألف من المواليد الأحياء علماً أن نسبة الجنس للعام 2005 بلغت 103.6 ذكر لكل مائة أنثى.

بلغ متوسط حجم الأسرة الفلسطينية في إسرائيل 5.09 أفراد لعام 2005.

1.1.2 عدد الفلسطينيين في إسرائيل لسنوات مختارة، نهاية العام
2.1.1 Number of Palestinians in Israel for Selected Years, End Year

Year	الفلسطينيون Palestinians	السنة
1948	154,900	1948
1961	180,100	1961
1967	324,100	1967
1972	388,800	1972
1983	565,200	1983
1985	619,000	1985
1990	728,700	1990
1995	821,200	1995
1996	848,700	1996
1997	875,600	1997
1998	905,200	1998
1999	935,600	1999
2000	969,300	2000
2001	1,004,600	2001
2002	1,037,752	2002
2003	1,068,885	2003
2004	1,100,951	2004

Source: Palestinian Central Bureau of Statistics.

المصدر: الجهاز المركزي للإحصاء الفلسطيني.

Note: The population in this table not equal to the population in other tables because of the source.

ملاحظة: لا يتساوى عدد السكان في هذا الجدول مع الجداول الأخرى لاختلاف المصدر.

2.1.2 عدد السكان العرب في إسرائيل حسب الديانة، (نهاية عام 2004)
2.1.2 Number of Arabs in Israel by Religion, (End Year 2004)

Religion	عدد السكان Population Number	الديانة
Total	**1,100,951**	**المجموع**
Muslims	888,468	المسلمون
Arab Christians	111,196	العرب المسيحيين
Druze	101,287	الدروز

Source: Palestinian Central Bureau of Statistics.

المصدر: الجهاز المركزي للإحصاء الفلسطيني.

3.1.2 التوزيع النسبي للفلسطينيين في إسرائيل حسب فئات العمر والجنس، (نهاية عام 2005)

2.1.3 Percentage Distribution of Palestinians in Israel by Age Groups and Sex, (End Year 2005)

Age Groups	إناث Females	ذكور Males	فئات العمر
0-4	14.7	15.0	4-0
5-14	25.5	26.0	14-5
15-19	9.7	9.7	19-15
20-24	8.4	8.4	24-20
25-34	15.6	15.6	34-25
35-44	11.5	11.6	44-35
45-54	7.1	6.9	54-45
55-64	4.0	3.8	64-55
65-74	2.3	2.1	74-65
75+	1.2	0.9	+75
Total	**100**	**100**	**المجموع**

4.1.2 مؤشرات ديموغرافية للفلسطينيين في إسرائيل، (نهاية عام 2005)
2.1.4 Demographic Indicators for Palestinians in Israel, (End Year 2005)

Indicators	القيمة Value	المؤشرات
Sex Ratio	103.7	نسبة الجنس
Average Household Size	5.09	متوسط حجم الأسرة
Total Fertility Rate	3.72	معدل الخصوبة الكلي
Life Expectancy at Birth:		توقع البقاء على قيد الحياة :
Males	75.0	ذكور
Females	78.7	إناث
Median Age:		العمر الوسيط:
Males	19.6	ذكور
Females	20.1	إناث
Crude Birth Rate	28.6	معدل المواليد الخام
Crude Death Rate	2.8	معدل الوفيات الخام
Infant Mortality Rate	8.0	معدل وفيات الرضع
Annual Growth Rate	2.7	معدل النمو السنوي

5.1.2 توزيع الفلسطينيين (15 سنة فأكثر) في إسرائيل حسب فئات العمر والجنس والحالة الزواجية، 2005
2.1.5 Distribution of Palestinians (15 years and over) in Israel by Age Groups, Sex and Marital Status, 2005

Age Groups	Marital Status				الحالة الزواجية				المجموع Total		فئات العمر
	أرمل Widowed		مطلق Divorced		متزوج Married		لم يتزوج Never Married				
	إناث Females	ذكور Males	إناث Females	ذكور Males	إناث Females	ذكور Males	إناث Females	ذكور Males	إناث Females	ذكور Males	
Total	**24,478**	**2,844**	**5,840**	**1,668**	**247,150**	**243,831**	**123,511**	**162,693**	**400,979**	**411,230**	**المجموع**
15-19	31	31	115	73	3,538	246	62,267	66,505	**65,951**	**66,851**	19-15
20-24	22	0	393	103	25,994	5,890	27,457	52,403	**53,866**	**58,391**	24-20
25-29	103	126	743	109	39,195	25,439	12,079	29,015	**52,120**	**54,683**	29-25
30-34	310	50	694	300	45,051	44,081	6,075	10,294	**52,130**	**54,788**	34-30
35-39	335	33	387	134	34,238	37,610	5,018	2,248	**39,978**	**40,017**	39-35
40-44	1,394	36	802	461	29,592	37,635	3,764	1,061	**35,552**	**39,222**	44-40
45-49	1,656	0	952	131	22,552	25,721	2,214	458	**27,374**	**26,379**	49-45
50-54	2,280	98	543	129	15,952	21,224	2,432	197	**21,207**	**21,714**	54-50
55-59	3,003	310	648	130	11,978	13,460	659	118	**16,288**	**14,006**	59-55
60-64	2,835	207	105	42	8,887	13,437	473	92	**12,300**	**13,765**	64-60
65+	12,509	1,953	458	56	10,173	19,088	1,073	302	**24,213**	**21,414**	+65

Source: The Galilee Society -The Arab National Society For Health Research & Services (R.A), through Rikaz Databank for the Palestinian Minority in Israel.

المصدر: جمعية الجليل- الجمعية العربية القطرية للبحوث والخدمات الصحية (ج.م)، من خلال ركاز بنك المعلومات للأقلية الفلسطينية في إسرائيل.

6.1.2 التوزيع النسبي للأسر الفلسطينية في إسرائيل حسب حجم الأسرة، 2005
2.1.6 Percentage Distribution of Palestinian Households in Israel by Household Size, 2005

Household Size	نسبة الأسر Percentage of Households	حجم الأسرة
1	4.8	1
2	11.0	2
3	12.7	3
4	15.9	4
5	18.2	5
6	16.2	6
7+	21.2	+7
Total	**100**	**المجموع**
Total of Households	**264,773**	**مجموع الأسر**

2. مؤشرات التعليم للفلسطينيين في إسرائيل

تشير بيانات التعليم للفلسطينيين في إسرائيل في العام الدراسي 2006/2005 إلى أن عدد المدارس التي يتوفر فيها التعليم الابتدائي بلغ 474 مدرسة، والمدارس التي يتوفر فيها التعليم الإعدادي بلغ 135 مدرسة، أما المدارس التي يتوفر فيها التعليم الثانوي فقد بلغ عددها 206 مدرسة.

وفـــي العام الدراسي 2006/2005 بلغ عدد الطلبة في المدارس العربية في إسرائيل 436,236 طالباً وطالبة يدرســـون في رياض الأطفال والمدارس والمؤسسات التعليمية ما بعد المرحلة الثانوية. منهم 89,400 طفلاً فـــي ريـــاض الأطفـــال و 212,638 طالباً وطالبة في مدارس التعليم الابتدائي و67,675 طالباً وطالبة في المدارس الإعدادية 64,550 طالباً وطالبة في المدارس الثانوية و1,973 طالباً وطالبة في مؤسسات التعليم ما بعـــد المرحلة الثانوية الأخرى، وفي العام الدراسي 2004/2003 بلغ عدد الطلبة في معاهد تدريب المعلمين 351 طالباً وطالبة.

وأما معدل عدد الطلبة لكل شعبة، فتشير المعطيات للعام الدراسي 2006/2005 إلى أن هذا المعدل يتفاوت من مرحلة إلى أخرى، فقد بلغ معدل عدد الطلبة لكل شعبة في المرحلة الابتدائية 29 طالباً، وفي المرحلة الإعدادية 33 طالباً، وفي المرحلة الثانوية 28 طالباً لكل شعبة.

كما بلغ عدد المعلمين في المدارس بكافة مراحلها 28,569 معلماً ومعلمة، منهم 11,307 ذكور و17,532 إناث وذلك للعام الدراسي 2006/2005.

وقد بلغ عدد الشعب الصفية للعام الدراسي 11,992 شعبة، منها 7,528 شعبة في مرحلة التعليم الابتدائي 2,036 شعبة في المرحلة الإعدادية و2,428 شعبة في المرحلة الثانوية.

وأما عن توزيع الأفراد 15 سنة فاكثر حسب سنوات الدراسة للعام 2005، فقد بلغت نسبة الأفراد الذين لم يتموا أي سنة دراسية بنجاح 6.2%، بواقع 2.6% ذكور مقابل 9.9% إناث، كما وبلغت أعلى نسبة للأفراد الذين أتموا 11–12 سنة دراسية بنجاح حيث بلغت نسبتهم 32.7% بواقع 34.1% ذكور و31.3% إناث. يليهم الأفراد الذين أتموا 5-8 سنوات دراسية بنجاح بنسبة 18.7% موزعين 18.9% ذكور و18.5% إناث.

1.2.2 عدد المدارس العربية في إسرائيل حسب المرحلة، 2006/2005-2002/2001
2.2.1 Number of Arab Schools in Israel by Stage, 2001/2002-2005\2006

Stage	2006/2005	2005/2004	2004/2003	2003/2002	2002/2001	المرحلة
Total	**(716)**	**(693)**	**(674)**	**(650)**	**(629)**	**المجموع**
Primary Education-Total	**474**	**454**	**442**	**441**	**433**	**التعليم الابتدائي - مجموع**
Primary Schools	431	412	402	402	393	مدارس ابتدائية
Schools for Handicapped children	43	42	40	39	40	مدارس المعاقين للأطفال
Post Primary Education-Total	**(279)**	**(267)**	**(257)**	**(234)**	**(224)**	**التعليم ما بعد الابتدائي - مجموع**
Intermediate Schools	135	138	132	117	112	مدارس إعدادية
Secondary Schools	206	185	186	171	161	مدارس ثانوية

*An institution in which both Primary and Post Primary Education exist was Counted Twice, once as a primary institution and once as a post- primary institution. Where as in the "total" line they where counted only once. In order to draw the readers attention to this fact, the data in the "total" line were put in brackets.

*المدرسة التي يتوفر فيها التعليم الابتدائي والتعليم ما بعد الابتدائي حسبت مرتين، فقد سجلت على أنها مدرسة للتعليم الابتدائي وكذلك على أنها مدرسة للتعليم ما بعد الابتدائي. ولكن في السطر الذي يمثل المجموع حسبت على أنها مدرسة واحدة وللتنويه لهذه الملاحظة فقد وضعت البيانات التي تمثل المجموع بين الأقواس.

2.2.2 عدد الطلبة في المدارس العربية في إسرائيل حسب المرحلة، 2006/2005-2002/2001
2.2.2 Number of Students in Arab Schools in Israel by Stage, 2001/2002-2005/2006

Stage	2006/2005	2005/2004	2004/2003	2003/2002	2002/2001	المرحلة
Total	**436,236**	**431,317**	**418,788**	**400,469**	**375,940**	**المجموع**
Kindergartens	**89,400**	**84,000**	**83,305**	**78,680**	**66,554**	**رياض أطفال**
Primary Education-Total	**212,638**	**211,919**	**208,695**	**206,729**	**198,510**	**التعليم الابتدائي - مجموع**
Primary Schools	210,286	209,594	206,518	204,535	196,313	مدارس ابتدائية
Schools for Handicapped Children	2,352	2,323	2,177	2,194	2,167	مدارس المعاقين للأطفال
Post Primary Education - Total	**132,225**	**132,800**	**123,885**	**112,470**	**107,470**	**التعليم ما بعد الابتدائي - مجموع**
Intermediate Schools	*67,675*	67,927	63,414	55,515	52,236	مدارس إعدادية
Secondary Schools	*64,550*	64,873	60,471	56,955	55,234	مدارس ثانوية
Post Secondary Institutions - Total	**1,973**	**2,600**	**2,903**	**2,590**	**3,406**	**التعليم ما بعد المرحلة الثانوية - مجموع**
Teacher Training Colleges	-	..	351	227	416	معاهد تدريب المعلمين
Other Post Secondary Institutions	1,973	2,600	2,552	2,363	2,990	مؤسسات أخرى للتعليم ما بعد المرحلة الثانوية

3.2.2 معدل عدد الطلبة لكل شعبة في المدارس العربية في إسرائيل حسب المرحلة، 2006/2005-2002/2001
2.2.3 Students Per Class in Arab Schools in Israel by Stage, 2001/2002-2005/2006

Stage	2006/2005	2005/2004	2004/2003	2003/2002	2002/2001	المرحلة
Total	**30**	**30**	**30**	**29**	**29**	**المجموع**
Primary Education-Total	**29**	**29**	**29**	**29**	**30**	**التعليم الابتدائي - مجموع**
Post Primary Education-Total	**31**	**31**	**30**	**30**	**30**	**التعليم ما بعد الابتدائي - مجموع**
Intermediate Schools	33	34	33	33	33	مدارس إعدادية
Secondary Schools	28	28	27	27	27	مدارس ثانوية

4.2.2 عدد المعلمين في المدارس العربية في إسرائيل حسب المرحلة، 2002/2001- 2006/2005
2.2.4 Number of Teachers in Arab Schools in Israel by Stage, 2001\2002-2005\2006

Stage	2006/2005	2005/2004	2004/2003	2003/2002	2002/2001	المرحلة
Total	**28,569**	**27,741**	**26,350**	**24,536**	**22,758**	**المجموع**
Males	11,307	11,378	11,025	10,342	10,025	ذكور
Females	17,532	16,363	15,325	14,194	12,733	إناث
Primary Education*-Total	**17,169**	**16,057**	**14,989**	**14,151**	**13,127**	**التعليم الابتدائي* - مجموع**
Males	5,229	5,059	4,558	4,374	4,345	ذكور
Females	11,940	10,998	10,431	9,777	8,782	إناث
Primary Schools	16,239	15,149	14,120	13,338	12,339	**مدارس ابتدائية**
Handicapped Children Schools	930	908	869	813	788	**مدارس الأطفال المعاقين**
Post Primary Education-Total	**11,400**	**11,684**	**11,361**	**10,385**	**9,631**	**التعليم ما بعد الابتدائي - مجموع**
Males	6,078	6,319	6,467	5,968	5,680	ذكور
Females	5,322	5,365	4,894	4,417	3,951	إناث
Intermediate Schools	**5,113**	**5,269**	**4,972**	**4,431**	**4,076**	**مدارس إعدادية**
Males	2474	2,571	2,512	2,283	2,205	ذكور
Females	2,639	2,698	2,460	2,148	1,871	إناث
Secondary Schools	**6,287**	**6,415**	**6,389**	**5,954**	**5,555**	**مدارس ثانوية**
Males	3,604	3,748	3,955	3,685	3,475	ذكور
Females	2,683	2,667	2,434	2,269	2,080	إناث

*Includes Teachers in Kindergartens.

*يشمل المعلمين في رياض الأطفال.

5.2.2 عدد الشعب في المدارس العربية في إسرائيل حسب المرحلة، 2001 /2002- 2006/2005
2.2.5 Number of Classes in Arab Schools in Israel by Stage, 2000\2001-2004\2005

Stage	2005/2006	2005/2004	2004/2003	2003/2002	2002/2001	المرحلة
Total	**11,992**	**11,526**	**11,196**	**10,793**	**10,394**	**المجموع**
Primary Education-Total	**7,528**	**7,207**	**7,079**	**6,980**	**6,729**	**التعليم الابتدائي - مجموع**
Post Primary Education-Total	**4,464**	**4,319**	**4,117**	**3,813**	**3,665**	**التعليم ما بعد الابتدائي - مجموع**
Intermediate Schools	2,036	2,017	1,900	1,680	1,603	مدارس إعدادية
Secondary Schools	2,428	2,302	2,217	2,133	2,062	مدارس ثانوية

6.2.2 التوزيع النسبي للسكان الفلسطينيين (15 سنة فأكثر) في إسرائيل حسب سنوات الدراسة، (سنوات مختارة)
2.2.6 Percentage Distribution for Palestinian Population (15 years and over) in Israel by Years of Schooling, (Selected Years)

Year	المجموع (ألف) Total (Thousand)	المجموع % Total	Years of Schooling سنوات الدراسة							السنة
			+16	15-13	12-11	10-9	8-5	4-1	0	
1975	**279.8**	**100**	1.4	3.1	9.1	12.6	38.0	35.8	-	1975
1980	**344.5**	**100**	2.2	5.5	13.5	16.0	33.9	28.9	-	1980
1985	**428.2**	**100**	2.5	5.9	19.2	19.3	32.0	21.1	-	1985
1990	**502.0**	**100**	3.0	6.1	23.2	17.4	30.8	19.5	-	1990
1995	**633.9**	**100**	4.6	9.6	28.1	19.0	24.0	14.7	-	1995
1996	**657.3**	**100**	4.8	10.5	28.5	20.2	22.5	13.5	-	1996
1997	**695.7**	**100**	6.1	11.9	28.4	18.8	22.3	4.8	7.7	1997
1998	**730.7**	**100**	7.5	12.2	28.2	18.5	21.1	5.6	6.9	1998
1999	**742.1**	**100**	7.6	11.0	29.6	18.4	21.2	5.2	7.0	1999
2000	**801.3**	**100**	8.6	12.5	30.1	18.6	18.8	4.9	6.5	2000
2001	**838.1**	**100**	8.9	13.3	30.2	18.8	18.5	4.1	6.2	2001
2002*	**719.3**	**100**	7.5	9.9	30.8	19.3	20.7	4.7	7.1	*2002
2003	**760.8**	**100**	8.6	10.5	32.4	18.3	19.8	4.3	6.1	2003
2004*	**783.7**	**100**	8.0	10.4	32.7	18.6	18.9	4.4	6.5	*2004
2005*	**812.2**	**100**	8.3	10.8	32.7	18.8	18.7	4.0	6.2	*2005

Note:
(1) Till 1995 Persons Aged 14 Years and Over
(2) Till 1996 Years of Schooling (1-4) Represent the Group (0-4)
* Data include 0.5 % not stated

ملاحظة:
(1) حتى عام 1995 البيانات تشمل الأفراد 14 سنة فاكثر
(2) حتى عام 1996 سنوات الدراسة (1-4) تمثل الفئة (0-4)
* تشمل البيانات على 0.5% غير مبين

7.2.2 التوزيع النسبي للسكان الفلسطينيين (15 سنة فأكثر) في إسرائيل حسب فئات العمر والجنس وسنوات الدراسة، 2005

2.2.7 Percentage Distribution for Palestinian Population (15 years and over) in Israel by Age Groups, Sex and Years of Schooling, 2005

Age Groups and Sex		المجموع Total	Years of Schooling								سنوات الدراسة	فئات العمر والجنس	
			غير مبين Not Stated	+16	15-13	12-11	10-9	8-5	4-1	0			
Total	Males	**100**	**0.8**	**9.0**	**9.9**	**34.1**	**21.1**	**18.9**	**3.7**	**2.5**	**ذكور**	**المجموع**	
	Females	**100**	**0.4**	**7.6**	**11.6**	**31.3**	**16.4**	**18.5**	**4.3**	**9.9**	**إناث**		
15-24	Males	**100**	1.4	2.8	11.5	47.3	29.1	6.7	0.6	0.6	ذكور	24-15	
	Females	**100**	0.7	5.3	17.1	47.6	22.3	4.8	0.4	1.8	إناث		
25-34	Males	**100**	1.0	14.6	11.6	36.8	19.5	13.8	1.1	1.6	ذكور	34-25	
	Females	**100**	0.2	13.8	14.2	35.6	16.3	16.1	0.9	2.9	إناث		
35-44	Males	**100**	0.5	11.1	9.9	32.7	21.3	20.1	3.1	1.3	ذكور	44-35	
	Females	**100**	0.1	8.7	9.0	29.8	18.7	24.6	3.5	5.6	إناث		
45-54	Males	**100**	0.1	11.9	8.1	21.9	16.8	34.5	4.8	1.9	ذكور	54-45	
	Females	**100**	0.1	4.4	6.9	11.8	11.9	42.9	9.7	12.3	إناث		
55-64	Males	**100**	0.1	7.1	5.0	9.9	11.1	49.2	10.6	7.0	ذكور	64-55	
	Females	**100**	0.1	3.1	2.7	6.8	5.2	31.7	17.5	32.9	إناث		
65+	Males	**100**	0.3	4.2	3.0	6.1	4.6	37.1	25.5	19.2	ذكور	65+	
	Females	**100**	1.1	0.7	1.6	5.2	2.2	13.6	14.6	61.0	إناث		

Source: The Galilee Society -The Arab National Society For Health Research & Services (R.A), through Rikaz Databank for the Palestinian Minority in Israel.

المصدر: جمعية الجليل- الجمعية العربية القطرية للبحوث والخدمات الصحية (ج.م)، من خلال ركاز بنك المعلومات للأقلية الفلسطينية في إسرائيل.

8.2.2 التوزيع النسبي للسكان (15 سنة فأكثر) في إسرائيل حسب الحالة التعليمية والجنس والجنسية*، 2005

2.2.8 Percentage Distribution of Population (15 years and over) in Israel by Educational Attainment, Sex and Nationality*, 2005

Educational Attainment and Sex		يهود Jewish	عرب Arab		الحالة التعليمية والجنس
Never Studied	Males	1.4	2.6	ذكور	لم يتعلم
	Females	2.8	9.9	إناث	
No Certificate	Males	3.3	9.4	ذكور	بدون شهادة
	Females	2.9	9.9	إناث	
Primary or Intermediate School	Males	20.6	42.7	ذكور	ابتدائي أو إعدادي
	Females	16.7	36.5	إناث	
Secondary School	Males	19.8	15.3	ذكور	ثانوي
	Females	15.3	10.7	إناث	
Matriculation (Bagrut- High School Diploma)	Males	20.2	16.1	ذكور	دبلوم مدرسي (بجروت)
	Females	22.7	19.5	إناث	
Post-Secondary Certificate (not Academic)	Males	11.9	5.2	ذكور	دبلوم متوسط (مهني)
	Females	14.8	6.8	إناث	
Academic Degree- Bachelor	Males	12.3	5.9	ذكور	بكالوريوس
	Females	14.5	5.8	إناث	
Academic Degree- Master and Ph.D	Males	7.6	2.1	ذكور	ماجستير
	Females	8.2	0.5	إناث	
Academic Degree - Ph.D	Males	1.4	0.3	ذكور	دكتوراه
	Females	0.6	0.1	إناث	
Other Post- Secondary Certificate	Males	0.1	0	ذكور	شهادات أخرى ما بعد الثانوي
	Females	0.1	0	إناث	
Not Stated	Males	1.4	0.4	ذكور	غير مبين
	Females	1.4	0.3	إناث	
Total	**Males**	**100**	**100**	**ذكور**	**المجموع**
	Females	**100**	**100**	**إناث**	

* Classification of nationality as presented by the source.

Source: The Galilee Society -The Arab National Society For Health Research & Services (R.A), through Rikaz Databank for the Palestinian Minority in Israel.

* تصنيف الجنسية كما ورد من المصدر.

المصدر: جمعية الجليل- الجمعية العربية القطرية للبحوث والخدمات الصحية (ج.م)، من خلال ركاز بنك المعلومات للأقلية الفلسطينية في إسرائيل.

9.2.2 التوزيع النسبي للسكان (15 سنة فأكثر) في إسرائيل حسب الحالة التعليمية والجنسية* وفئات العمر، 2005

2.2.9 Percentage Distribution for Population (15 years and over) in Israel by Educational Attainment, Nationality* and Age Groups, 2005

Educational Attainment and Nationality		Age Groups فئات العمر						المجموع Total	الحالة التعليمية والجنسية	
		+65	64-55	54-45	44-35	34-25	24-15			
Never Studied	Arab	41.4	20.2	7.1	3.4	2.2	1.2	**6.2**	عرب	لم يتعلم
	Jewish	9.0	2.2	1.2	0.9	0.7	0.2	**2.1**	يهود	
No Certificate	Arab	29.8	24.8	18.1	8.9	5.4	3.2	**9.6**	عرب	بدون شهادة
	Jewish	11.4	3.7	1.3	1.0	1.0	1.7	**3.1**	يهود	
Primary or Intermediate school	Arab	18.3	38.8	44.1	40.5	32.3	48.0	**39.7**	عرب	ابتدائي أو إعدادي
	Jewish	23.9	19.4	16.2	8.7	6.4	34.6	**18.6**	يهود	
Secondary School	Arab	2.2	3.8	7.2	12.7	18.6	14.8	**13.0**	عرب	ثانوي
	Jewish	12.9	16.9	19.9	22.7	19.4	13.9	**17.5**	يهود	
Matriculation (Bagrut-High School Diploma)	Arab	2.6	3.6	9.0	17.4	17.7	27.7	**17.8**	عرب	دبلوم مدرسي (بجروت)
	Jewish	10.5	10.9	13.2	16.8	24.1	42.2	**21.5**	يهود	
Post-Secondary Certificate (not Academic)	Arab	1.9	3.6	6.3	6.8	10.5	2.7	**6.0**	عرب	دبلوم متوسط
	Jewish	12.2	17.4	17.7	18.0	14.9	4.3	**13.4**	يهود	
Academic Degree-Bachelor	Arab	2.1	3.0	5.1	7.0	11.2	2.2	**5.9**	عرب	بكالوريوس
	Jewish	8.8	13.9	14.9	18.0	24.4	1.8	**13.4**	يهود	
Academic Degree-Master	Arab	0.7	1.3	2.3	2.4	1.7	-	**1.3**	عرب	ماجستير
	Jewish	8.4	11.8	12.3	11.5	7.2	0.1	**7.9**	يهود	
Academic Degree - Ph.D	Arab	0.1	0.5	0.4	0.4	0.1	-	**0.2**	عرب	دكتوراه
	Jewish	1.5	2.1	1.6	1.1	0.3	-	**1.0**	يهود	
Other Post- Secondary Certificate	Arab	0.1	-	0.1	-	0.1	0	**0**	عرب	شهادات أخرى ما بعد الثانوي
	Jewish	0.1	0.1	0.0	0.1	0.1	0.1	**0.1**	يهود	
Not Stated	Arab	0.8	0.4	0.3	0.5	0.2	0.2	**0.3**	عرب	غير مبين
	Jewish	1.3	1.6	1.7	1.2	1.5	1.1	**1.4**	يهود	
Total	**Arab**	**100**	**100**	**100**	**100**	**100**	**100**	**100**	**عرب**	**المجموع**
	Jewish	**100**	**100**	**100**	**100**	**100**	**100**	**100**	**يهود**	

* Classification of nationality as presented by the source.

Source: The Galilee Society -The Arab National Society For Health Research & Services (R.A), through Rikaz Databank for the Palestinian Minority in Israel.

* تصنيف الجنسية كما ورد من المصدر.

المصدر: جمعية الجليل- الجمعية العربية القطرية للبحوث والخدمات الصحية (ج.م)، من خلال ركاز بنك المعلومات للأقلية الفلسطينية في إسرائيل.

3. مؤشرات المساكن وظروف السكن للفلسطينيين في إسرائيل

تفيد معطيات الجداول أدناه حول ظروف سكن الفلسطينيين في إسرائيل إلى أن نسبة الأسر الفلسطينية المالكة لسكنها بلغت 73.2% عام 1995 مقابل 59.5% للأسر الإسرائيلية، في حين بلغت نسبة الأسر الفلسطينية المستأجرة 11.1% مقابل 20.9% للأسر الإسرائيلية.

شكلت الأسر الفلسطينية في إسرائيل التي تعيش في مساكن ذات كثافة سكنية تتراوح ما بين فردين أو أكثر 25.0% مقابل 4.2% من الأسر الإسرائيلية وذلك لعام 2005.

بلغت نسبة الأسر الفلسطينية التي لا تمتلك سيارة 46.7 % مقابل 37.1 % من الأسر الإسرائيلية عام 1995

1.3.2 التوزيع النسبي للأسر في إسرائيل حسب حيازة المسكن والجنسية*، 1995
2.3.1 Percentage Distribution of Households in Israel by Tenure of Housing Unit and Nationality*, 1995

Tenure of Housing Unit	يهود Jewish	عرب Arab	حيازة المسكن
Owned	59.5	73.2	ملك
Rented	20.9	11.1	مستأجر
Other	4.7	2.7	أخرى
Not Stated	14.9	13.0	غير مبين
Total	**100**	**100**	**المجموع**

* Classification of nationality as presented by the source.

Source: The Galilee Society -The Arab National Society For Health Research & Services (R.A), through Rikaz Databank for the Palestinian Minority in Israel.

* تصنيف الجنسية كما ورد من المصدر.

المصدر: جمعية الجليل- الجمعية العربية القطرية للبحوث والخدمات الصحية (ج.م)، من خلال ركاز بنك المعلومات للأقلية الفلسطينية في إسرائيل.

2.3.2 التوزيع النسبي للأسر في إسرائيل حسب كثافة السكن والجنسية*، 2005
2.3.2 Percentage Distribution of Households in Israel by Housing Density and Nationality*, 2005

Housing Density	يهود Jewish	عرب Arab	كثافة السكن
Less Than 1	56.4	19.8	أقل من 1
1.00 - 1.99	39.4	55.2	1.99 - 1.00
2.00 - 2.99	3.5	19.7	2.99 - 2.00
3+	0.4	5.0	+3
Not Stated	0.3	0.3	غير مبين
Total	**100**	**100**	**المجموع**

* Classification of nationality as presented by the source.

Source: The Galilee Society -The Arab National Society For Health Research & Services (R.A), through Rikaz Databank for the Palestinian Minority in Israel.

* تصنيف الجنسية كما ورد من المصدر.

المصدر: جمعية الجليل- الجمعية العربية القطرية للبحوث والخدمات الصحية (ج.م)، من خلال ركاز بنك المعلومات للأقلية الفلسطينية في إسرائيل.

3.3.2 التوزيع النسبي للأسر في إسرائيل حسب عدد السيارات المملوكة والجنسية*، 1995
2.3.3 Percentage Distribution of Households in Israel by Number of Cars Ownership and Nationality*, 1995

Number of Cars Ownership	يهود Jewish	عرب Arab	عدد السيارات المملوكة
0	37.1	46.7	0
1	37.2	37.8	1
+2	11.4	3.8	+2
Not Stated	14.3	11.7	غير مبين
Total	**100**	**100**	**المجموع**

* Classification of nationality as presented by the source.

Source: The Galilee Society -The Arab National Society For Health Research & Services (R.A), through Rikaz Databank for the Palestinian Minority in Israel.

* تصنيف الجنسية كما ورد من المصدر.

المصدر: جمعية الجليل- الجمعية العربية القطرية للبحوث والخدمات الصحية (ج.م)، من خلال ركاز بنك المعلومات للأقلية الفلسطينية في إسرائيل.

4. مؤشرات العمل والأجور للفلسطينيين في إسرائيل

تعكس البيانات الواردة أدناه أهم سمات القوى العاملة للسكان الفلسطينيين في إسرائيل، حيث تشير البيانات إلى أن عدد الأفراد الفلسطينيين (15-64) سنة داخل القوى العاملة 312.6 ألفاً في عام 2005، أي ما نسبته 40.8 % من السكان الفلسطينيين (15–64 سنة) بواقع 62.0% من مجموع الذكور (15–64 سنة) و18.9% من مجموع الإناث (15–64 سنة). وبلغت أعلى نسبة مشاركة في القوى العاملة للفئة العمرية (25-34) سنة حيث بلغت 37.2% بواقع 36.4% من مجموع الذكور و40.0% من مجموع الإناث. كما وبلغ معدل البطالة 11.3% موزعين 10.2% ذكور و15.4% إناث في عام 2005 (35.4 ألف) عاطل عن العمل).

يتركز توزيع العاملين الفلسطينيين في إسرائيل على الأنشطة الاقتصادية المختلفة بنسب متفاوتة عام 2004، حيث تركزت عمالتهم في قطاع الإنشاءات حيث بلغت نسبة العاملين الذكور 23.1% يليه قطاع تجارة الجملة والتجزئة وإصلاح المركبات والدراجات حيث بلغت نسبة العاملين الذكور فيه 18.1%، أما بالنسبة إلى العاملات فقد تركزن في قطاع التعليم بنسبة 37.7% ثم قطاع الخدمات بنسبة 17.8%.

1.4.2 السكان الفلسطينيون في إسرائيل (15-64 سنة) حسب أهم سمات القوى العاملة وفئات العمر والجنس، 2005

2.4.1 Palestinian Population in Israel (15-64 years) by Labor Force Status, Age Groups and Sex, 2005

Indicators	Percent نسبة			Thousands آلاف			مؤشرات
	إناث Females	ذكور Males	كلا الجنسين Both Sexes	إناث Females	ذكور Males	كلا الجنسين Both Sexes	
Labor Force by Labor Force Characteristics							**القوى العاملة حسب أهم سمات القوى العاملة**
Labor Force	18.9	62.0	40.8	71.1	241.8	312.9	داخل القوى العاملة
Outside Labor Force	81.1	38.0	59.2	308.7	148.0	453.7	خارج القوى العاملة
Total	**100**	**100**	**100**	**379.8**	**389.8**	**766.6**	**المجموع**
Employed	84.6	89.8	88.7	60.2	217.6	277.5	العاملون
Unemployed	15.4	10.2	11.3	10.9	24.2	35.4	المتعطلون
Total	**100**	**100**	**100**	**71.1**	**241.8**	**312.9**	**المجموع**
Labor Force Participation by Age Groups							**القوى العاملة المشاركة حسب فئات العمر**
15-24	18.0	20.0	19.5	61.1	48.3	12.8	24-15
25-34	40.0	36.4	37.2	116.3	87.9	28.4	34-25
35-44	27.0	26.4	26.6	83.1	63.9	19.2	44-35
45-54	12.9	13.2	13.1	41.0	31.8	9.2	54-45
55-64	2.1	4.1	3.6	11.3	9.8	1.5	64-55
Total	**100**	**100**	**100**	**71.1**	**241.8**	**312.9**	**المجموع**

Source: The Galilee Society -The Arab National Society For Health Research & Services (R.A), through Rikaz Databank for the Palestinian Minority in Israel.

المصدر: جمعية الجليل- الجمعية العربية القطرية للبحوث والخدمات الصحية (ج.م)، من خلال ركاز بنك المعلومات للأقلية الفلسطينية في اسرائيل.

2.4.2 نسبة المشاركون في القوى العاملة الفلسطينية في إسرائيل (15-64 سنة) حسب فئات العمر والجنس، 2005

2.4.2 Labor Force Participation Rate for Palestinians in Israel Aged (15-64 years) by Age groups and Sex, 2005

Age Groups	Sex الجنس		كلا الجنسين	فئات العمر
	إناث Females	ذكور Males	Both Sexes	
Total	**18.9**	**62.0**	**40.8**	**المجموع**
15-24	10.7	38.6	24.9	24-15
25-34	27.3	80.3	54.4	34-25
35-44	25.4	80.7	53.7	44-35
45-54	18.9	66.2	42.4	54-45
55-64	5.3	35.4	20.1	64-55

Source: The Galilee Society -The Arab National Society For Health Research & Services (R.A), through Rikaz Databank for the Palestinian Minority in Israel.

المصدر: جمعية الجليل- الجمعية العربية القطرية للبحوث والخدمات الصحية (ج.م)، من خلال ركاز بنك المعلومات للأقلية الفلسطينية في إسرائيل.

3.4.2 نسبة المشاركون في القوى العاملة الفلسطينية في إسرائيل (15-64 سنة) حسب الحالة التعليمية والجنس، 2005

2.4.3 Labor Force Participation Rate for Palestinians in Israel (15-64 years) by Educational Attainment and Sex, 2005

Educational Attainment	Sex الجنس		كلا الجنسين	الحالة التعليمية
	إناث Females	ذكور Males	Both Sexes	
Total	**18.9**	**62.0**	**40.8**	**المجموع**
Never Studied	2.2	35.3	9.0	لم يتعلم
No Certificate	10.1	48.6	27.8	بدون شهادة
Primary or Intermediate school	7.3	54.0	32.5	ابتدائي أو إعدادي
Secondary School	20.0	73.9	52.1	ثانوي
Matriculation (Bagrut- High School Diploma)	18.6	61.9	38.4	دبلوم مدرسي (بجروت)
Post-Secondary Certificate (not Academic)	57.0	80.1	67.0	دبلوم متوسط (مهني)
Other Post- Secondary Certificate	57.0	46.5	52.4	شهادات أخرى ما بعد الثانوي
Academic Degree- Bachelor	71.2	84.1	77.7	بكالوريوس
Academic Degree- Master	82.1	95.2	92.6	ماجستير
Academic Degree- Ph.D	26.3	91.1	82.1	دكتوراه
Not Stated	22.7	65.3	49.1	غير مبين

Source: The Galilee Society -The Arab National Society For Health Research & Services (R.A), through Rikaz Databank for the Palestinian Minority in Israel.

المصدر: جمعية الجليل- الجمعية العربية القطرية للبحوث والخدمات الصحية (ج.م)، من خلال ركاز بنك المعلومات للأقلية الفلسطينية في إسرائيل.

4.4.2 نسبة العاملون من إجمالي الفلسطينيين في إسرائيل (15-64 سنة) حسب فئات العمر والجنس والحالة الزواجية، 2005

2.4.4 Employment Population Ratio of Palestinians in Israel (15-64 years) by Age Groups, Sex and Marital Status, 2005

Age Groups and Sex		Marital Status الحالة الزواجية				المجموع Total	فئات العمر والجنس	
		أرمل Widowed	مطلق Divorced	متزوج Married	لم يتزوج Never Married			
Total	**Males**	**24.0**	**26.5**	**66.8**	**40.9**	**55.7**	**ذكور**	**المجموع**
	Females	**11.9**	**30.3**	**16.8**	**14.3**	**16.0**	**إناث**	
15-24	Males	0	35.2	75.7	32.3	**34.4**	ذكور	24-15
	Females	0	15.2	6.4	8.8	**8.2**	إناث	
25-34	Males	35.8	13.7	76.8	67.6	**73.2**	ذكور	34-25
	Females	34.2	35.9	20.4	34.7	**23.2**	إناث	
35-44	Males	0	23.2	73.4	33.4	**71.2**	ذكور	44-35
	Females	20.4	33.8	21.9	22.0	**22.1**	إناث	
45-54	Males	98.0	0	59.7	44.0	**59.3**	ذكور	54-45
	Females	18.5	28.3	15.1	25.7	**16.8**	إناث	
55-64	Males	10.4	100.0	32.9	0	**32.7**	ذكور	64-55
	Females	3.5	28.1	3.9	11.6	**4.7**	إناث	

Source: The Galilee Society -The Arab National Society For Health Research & Services (R.A), through Rikaz Databank for the Palestinian Minority in Israel.

المصدر: جمعية الجليل- الجمعية العربية القطرية للبحوث والخدمات الصحية (ج.م)، من خلال ركاز بنك المعلومات للأقلية الفلسطينية في إسرائيل.

5.4.2 معدل البطالة للفلسطينيين في إسرائيل (15-64 سنة) حسب فئات العمر والجنس والحالة الزواجية، 2005

2.4.5 Unemployment Rate for Palestinians in Israel (15-64 years) by Age Groups, Sex and Marital Status, 2005

Age Groups and Sex		Marital Status الحالة الزواجية				المجموع Total	فئات العمر والجنس	
		أرمل Widowed	مطلق Divorced	متزوج Married	لم يتزوج Never Married			
Total	**Males**	**0**	**44.6**	**9.8**	**10.7**	**10.2**	**ذكور**	**المجموع**
	Females	**0**	**33.0**	**6.5**	**29.6**	**15.4**	**إناث**	
15-24	Males	-	0	3.4	11.6	**10.8**	ذكور	24-15
	Females	-	75.8	12.6	23.6	**23.1**	إناث	
25-34	Males	0	71.7	8.5	9.0	**8.8**	ذكور	34-25
	Females	0	41.1	5.9	30.9	**15.0**	إناث	
35-44	Males	-	49.5	11.4	20.1	**11.7**	ذكور	44-35
	Females	0	15.9	5.0	46.7	**13.1**	إناث	
45-54	Males	0	100.0	10.4	0	**10.5**	ذكور	54-45
	Females	0	15.8	9.0	24.6	**11.4**	إناث	
55-64	Males	0	0	7.9	-	**7.7**	ذكور	64-55
	Females	0	17.9	11.6	0	**10.1**	إناث	

Source: The Galilee Society -The Arab National Society For Health Research & Services (R.A), through Rikaz Databank for the Palestinian Minority in Israel.

المصدر: جمعية الجليل- الجمعية العربية القطرية للبحوث والخدمات الصحية (ج.م)، من خلال ركاز بنك المعلومات للأقلية الفلسطينية في إسرائيل.

6.4.2 التوزيع النسبي للعاملين الفلسطينيين في إسرائيل (15-64 سنة) حسب المهنة والجنس وفئات العمر، 2005

2.4.6 Percentage Distribution of Palestinian Employed Persons in Israel (15-64 years) by Occupation, Sex and Age Groups, 2005

Occupation and Sex		Age Groups					المجموع Total	المهنة والجنس	
		64-55	54-45	44-35	34-25	24-15			
Academic Occupation	Males	6.9	13.2	9.5	7.7	0.7	7.5	ذكور	مهن أكاديمية
	Females	9.5	9.6	11.2	12.8	7.1	10.9	إناث	
Professionals and Technicians	Males	7.5	6.1	3.6	6.4	1.9	4.8	ذكور	الفنيون والمتخصصون
	Females	11.1	24.3	30.0	32.9	14.7	27.4	إناث	
Legislators and Managers	Males	4.4	5.4	2.3	1.8	0.5	2.3	ذكور	المشرعون وموظفو الإدارة العليا
	Females	9.6	1.2	1.1	0.4	0.3	0.9	إناث	
Clerks	Males	6.8	5.1	4.5	4	3.5	4.3	ذكور	الكتبة
	Females	24.8	13.8	14.4	17.4	27.4	17.9	إناث	
Service and Sales Workers	Males	16.7	10.6	15.8	13.6	15.0	14.2	ذكور	العمال والباعة في الأسواق
	Females	34.3	26.4	24.0	19.4	27.7	23.3	إناث	
Agricultural workers	Males	6.6	3.1	2.9	1.7	2.2	2.5	ذكور	العمال في الزراعة
	Females	-	0.7	0.3	0.5	1.7	0.7	إناث	
Craft and related trades workers	Males	39.3	43.9	50.4	53.5	48.9	49.9	ذكور	العاملون في الحرف وما إليها من المهن
	Females	7.9	4.4	6.0	8.8	9.4	7.5	إناث	
Elementary Occupations	Males	11.7	12.3	10.3	10.4	25.3	13.6	ذكور	المهن الأولية
	Females	2.8	19.0	12.6	7.8	10.5	11.0	إناث	
Not Stated	Males	0.1	0.3	0.7	0.9	2.0	0.9	ذكور	غير مبين
	Females	-	0.6	0.4	0.0	1.2	0.4	إناث	
Total	**Males**	**100**	**100**	**100**	**100**	**100**	**100**	**ذكور**	**المجموع**
	Females	**100**	**100**	**100**	**100**	**100**	**100**	**إناث**	

Source: The Galilee Society -The Arab National Society For Health Research & Services (R.A), through Rikaz Databank for the Palestinian Minority in Israel.

المصدر: جمعية الجليل- الجمعية العربية القطرية للبحوث والخدمات الصحية (ج.م)، من خلال ركاز بنك المعلومات للأقلية الفلسطينية في إسرائيل.

7.4.2 التوزيع النسبي للعاملين الفلسطينيين في إسرائيل (15-64 سنة) حسب النشاط الاقتصادي والجنس وفئات العمر، 2005

2.4.7 Percentage Distribution of Palestinian Employed Persons in Israel (15-64 years) by Economic Activity, Sex and Age Groups, 2005

Economic Activity and Sex		Age Groups 64-55	54-45	44-35	34-25	24-15	المجموع Total	النشاط الاقتصادي والجنس	
Agriculture	Males	9.1	3.9	4.1	3.3	4.6	**4.1**	ذكور	الزراعة
	Females	5.6	3.5	1.1	1.4	3.8	**2.1**	إناث	
Total Industry / Manufacturing	Males	10.9	12.2	17.4	17.6	16.6	**16.4**	ذكور	التعدين والمحاجر
	Females	5.1	5.7	8.4	9.8	12.7	**9.3**	إناث	والصناعة التحويلية
Electricity, gas and water supply	Males	-	1.1	0.5	0.5	0.2	**0.5**	ذكور	إمدادات المياه
	Females	-	-	-	-	-	**-**	إناث	والكهرباء
Construction	Males	19.2	18.0	21.2	24.4	27.1	**23.1**	ذكور	الإنشاءات
	Females	-	1.1	-	0.5	1.6	**0.7**	إناث	
Wholesale and retail trade, repairs	Males	21.7	17.4	17.2	17.1	20.6	**18.1**	ذكور	تجارة الجملة والتجزئة
	Females	28.0	8.3	6.8	10.5	19.3	**11.0**	إناث	واصلاح المركبات والدراجات
Hotels and Restaurants	Males	4.6	2.9	4.6	5.6	13.6	**6.5**	ذكور	الفنادق والمطاعم
	Females	-	2.6	2.0	2.8	3.5	**2.6**	إناث	
Transport and communication	Males	9.0	12.3	9.1	7.2	5.3	**8.0**	ذكور	النقل والتخزين
	Females	-	0.6	1.9	1.1	5.1	**1.9**	إناث	والاتصالات
Financial intermediation	Males	-	1.0	1.2	0.7	0.5	**0.8**	ذكور	الوساطة المالية
	Females	-	1.2	2.2	1.9	1.7	**1.8**	إناث	
Real estate and business activities	Males	4.4	6.4	6.9	8.2	5.3	**6.9**	ذكور	الأنشطة العقارية
	Females	8.4	5.9	5.0	5.2	11.9	**6.4**	إناث	والتجارية
Public Administration	Males	0.3	4.1	3.4	3.3	0.3	**2.7**	ذكور	الإدارة العامة
	Females	2.2	3.7	3.0	1.6	1.3	**2.2**	إناث	
Education	Males	8.8	9.6	5.4	4.1	0.5	**4.7**	ذكور	التعليم
	Females	20.2	31.1	40.7	46.1	20.1	**37.7**	إناث	
Health services	Males	4.1	6.0	4.5	3.8	1.4	**3.8**	ذكور	خدمات صحية
	Females	26.6	22.6	21.2	15.5	12.8	**17.8**	إناث	
Public services	Males	7.4	4.6	3.3	2.9	2.4	**3.3**	ذكور	خدمات عامة
	Females	3.0	6.8	2.9	2.5	4.2	**3.5**	إناث	
Household services	Males	-	0.1	-	-	-	**0.0**	ذكور	خدمات منزلية
	Females	-	3.6	4.4	0.7	0.8	**2.1**	إناث	
Public Organization and Guffe Huz	Males	-	0.2	0.7	0.3	-	**0.3**	ذكور	منظمات عامة وخدمات
	Females	0.9	3.1	-	0.2	-	**0.5**	إناث	الأسرة
Not Stated	Males	0.5	0.2	0.5	1.0	1.6	**0.8**	ذكور	غير مبين
	Females	-	0.2	0.4	0.2	1.2	**0.4**	إناث	
Total	**Males**	**100**	**100**	**100**	**100**	**100**	**100**	**ذكور**	**المجموع**
	Females	**100**	**100**	**100**	**100**	**100**	**100**	**إناث**	

Source: The Galilee Society -The Arab National Society For Health Research & Services (R.A), through Rikaz Databank for the Palestinian Minority in Israel.

المصدر: جمعية الجليل- الجمعية العربية القطرية للبحوث والخدمات الصحية (ج.م)، من خلال ركاز بنك المعلومات للأقلية الفلسطينية في إسرائيل.

8.4.2 التوزيع النسبي للعاملين الفلسطينيين في إسرائيل (15-64 سنة) حسب عدد شهور العمل والجنس وفئات العمر، 2005

2.4.8 Percentage Distribution of Palestinian Employed Persons in Israel (15-64 years) by Number of Working Months, Sex and Age Groups, 2005

Number of Working Months and Sex		Age Groups				فئات العمر	المجموع Total	عدد شهور العمل والجنس	
		64-55	54-45	44-35	34-25	24-15			
1-3	Males	1.4	1.9	2.4	2.5	10.5	3.9	ذكور	3-1
	Females	-	2.5	2.0	3.8	14.9	4.9	إناث	
4-6	Males	3.9	2.2	3.4	2.9	7.4	3.9	ذكور	6-4
	Females	5.0	4.7	3.4	1.4	7.9	3.5	إناث	
7-9	Males	2.3	2.4	3.0	3.0	6.3	3.5	ذكور	9-7
	Females	8.0	2.4	3.7	5.1	9.5	5.1	إناث	
10-11	Males	0.4	1.1	1.4	1.0	2.2	1.3	ذكور	11-10
	Females	3.6	1.6	1.8	2.0	2.8	2.1	إناث	
12	Males	91.9	91.6	88.6	89.0	69.8	85.6	ذكور	12
	Females	81.7	86.7	88.1	87.5	62.4	83.3	إناث	
Not Stated	Males	0.1	0.8	1.2	1.6	3.8	1.8	ذكور	غير مبين
	Females	1.7	2.1	1.0	0.2	2.5	1.1	إناث	
Total	**Males**	**100**	**100**	**100**	**100**	**100**	**100**	**ذكور**	**المجموع**
	Females	**100**	**100**	**100**	**100**	**100**	**100**	**إناث**	

Source: The Galilee Society -The Arab National Society For Health Research & Services (R.A), through Rikaz Databank for the Palestinian Minority in Israel.

المصدر: جمعية الجليل- الجمعية العربية القطرية للبحوث والخدمات الصحية (ج.م)، من خلال ركاز بنك المعلومات للأقلية الفلسطينية في إسرائيل.

9.4.2 التوزيع النسبي للأسر الفلسطينية في إسرائيل حسب عدد العاملين في الأسرة، 2005

2.4.9 Percentage Distribution of Palestinian Households in Israel by Number of Employed Persons in Household, 2005

Number of Employed Persons	نسبة الأسر Percentage of Households	عدد المشتغلين
0	28.8	0
1	47.2	1
2	18.6	2
3	4.0	3
4	1.1	4
5+	0.3	+5
Total	**100**	**المجموع**

Source: The Galilee Society -The Arab National Society For Health Research & Services (R.A), through Rikaz Databank for the Palestinian Minority in Israel.

المصدر: جمعية الجليل- الجمعية العربية القطرية للبحوث والخدمات الصحية (ج.م)، من خلال ركاز بنك المعلومات للأقلية الفلسطينية في إسرائيل.

ملحق الفصل الثاني

الفلسطينيون في إسرائيل – ملحق خاص

يعرض هذا الملحق مجموعة من الجداول الإحصائية الخاصة بالفلسطينيين في إسرائيل والتي استندت بشكل أساسي الى مسح ميداني خاص تم تنفيذه في العام 2004.

تغطي البيانات المدرجة مجموعة من المؤشرات الاجتماعية والاقتصادية حول الفلسطينيين في إسرائيل حيث تشمل تقديرات السكان وتوزيعهم الجغرافي حسب المنطقة ونوع التجمع، وخصائصهم الاجتماعية مثل الحالة الزواجية والتركيب العمري ومعرفة القراءة والكتابة والمؤهل العلمي، وبعض الخصائص الثقافية للسكان، إلى جانب عدد من مؤشرات الوضع الصحي مثل الأمراض المزمنة والتدخين والإعاقة والتأمين الصحي. إضافة إلى مؤشرات خاصة بالمسكن مثل نوع المسكن ومساحة سطحه، وصفة الإشغال، واتصال المسكن بالشبكات العامة. وكذلك تغطي البيانات المدرجة مصادر الدخل والحيازات الزراعية وغيرها من المؤشرات.

يعتمد هذا الملحق في بياناته على المسح الاجتماعي الاقتصادي الذي تم تنفيذه من قبل جمعية الجليل – الجمعية العربية القطرية للبحوث والخدمات الصحية وركاز– بنك المعلومات عن الأقلية الفلسطينية في إسرائيل من خلال المسح الاجتماعي الاقتصادي وبالاشتراك مع مدى الكرمل– المركز العربي للدراسات الاجتماعية التطبيقية وذلك في الفترة (27 أيلول– 15 كانون أول 2004).

إن المفاهيم المدرجة والمنهجيات المتبعة والبيانات التفصيلية الأخرى تتوفر في تقرير النتائج الأساسية للمسح المذكور، وفي حال الحاجة لمزيد من المعلومات عن أي من مواضيع المسح أو التفاصيل عن البيانات، يمكن الرجوع للتقرير المذكور.

جدول 1: عدد السكان المقدر للفلسطينيين في إسرائيل حسب المنطقة والجنس، منتصف العام 2003
Table 1: Estimated Palestinian Population in Israel by Region and Sex, Mid Year 2003

Region	Sex الجنس		كلا الجنسين Both Sexes	المنطقة
	إناث Females	ذكور Males		
Total	**506,200**	**524,800**	**1,031,000**	**المجموع**
North	373,100	385,100	758,200	الشمال
Center	67,700	72,300	140,000	الوسط
South	65,400	67,400	132,800	الجنوب

جدول 2: التوزيع النسبي للسكان الفلسطينيين في إسرائيل حسب مؤشرات مختارة والجنس والمنطقة، 2004

Table 2: Percentage Distribution of Palestinian Population in Israel by Selected Indicators, Sex and Region, 2004

Selected Indicators	جنوب North			وسط Center			شمال North			المجموع Total			مؤشرات مختارة
	إناث Females	ذكور Males	كلا الجنسين Both Sexes	إناث Females	ذكور Males	كلا الجنسين Both Sexes	إناث Females	ذكور Males	كلا الجنسين Both Sexes	إناث Females	ذكور Males	كلا الجنسين Both Sexes	
Type of Locality													**نوع التجمع**
Urban Community “A”	-	-	-	88.3	89.5	88.9	41.4	40.6	41.0	42.3	42.1	42.2	تجمع حضري "أ"
Urban Community “B”	-	-	-	7.0	4.8	5.9	40.0	41.1	40.6	30.4	30.8	30.6	تجمع حضري "ب"
Rural Community	-	-	-	4.7	5.7	5.2	12.3	11.8	12.0	9.8	9.5	9.6	تجمع قروي
Bedouin Community	100	100	100	-	-	-	6.3	6.5	6.4	17.5	17.6	17.6	تجمع بدوي
Total	**100**	**100**	**100**	**100**	**100**	**100**	**100**	**100**	**100**	**100**	**100**	**100**	**المجموع**
Displacement Status													**حالة التهجير**
Displacement	23.2	22.1	22.7	21.5	19.6	20.5	12.6	13.0	12.8	15.2	15.1	15.1	مهجر
Placement	76.8	77.9	77.3	78.5	80.4	79.5	87.4	87.0	87.2	84.8	84.9	84.9	غير مهجر
Total	**100**	**100**	**100**	**100**	**100**	**100**	**100**	**100**	**100**	**100**	**100**	**100**	**المجموع**

جدول 3: التوزيع النسبي للأفراد الفلسطينيين في إسرائيل (15 سنة فأكثر) حسب المنطقة والجنس والحالة الزواجية، 2004

Table 3: Percentage Distribution of Palestinian Population in Israel (15 years and over) by Region, Sex and Marital Status, 2004

Region	المجموع Total		Marital Status and Sex الحالة الزواجية والجنس												المنطقة
			منفصل Separated		أرمل Widowed		مطلق Divorced		متزوج Married		عقد قران لأول مرة Legally Married		لم يتزوج أبداً Never Married		
	إناث Females	ذكور Males	إناث Females	ذكور Males	إناث Females	ذكور Males	إناث Females	ذكور Males	إناث Females	ذكور Males	إناث Females	ذكور Males	إناث Females	ذكور Males	
Total	**100**	**100**	**0.5**	**0.1**	**4.9**	**0.6**	**1.0**	**0.2**	**57.5**	**55.4**	**2.0**	**2.0**	**34.1**	**41.7**	**المجموع**
North	**100**	**100**	0.4	0.1	5.2	0.6	0.9	0.2	56.3	55.1	2.0	1.6	35.2	42.4	شمال
Center	**100**	**100**	0.8	0.1	4.4	0.6	1.9	0.4	61.4	54.9	1.9	3.5	29.6	40.5	وسط
South	**100**	**100**	0.1	0.1	2.7	0.3	1.3	0.5	61.5	57.9	1.9	3.2	32.5	38.0	جنوب

جدول 4: معدلات الالتحاق بالتعليم للسكان الفلسطينيين في إسرائيل (5 سنوات فأكثر) حسب فئات العمر والجنس والمنطقة، 2004

Table 4: Educational Enrollment Rates for Palestinian Population in Israel (5 years and over) by Age Groups, Sex and Region, 2004

Age Groups	South جنوب			Center وسط			North شمال			Total المجموع			فئات العمر
	إناث Females	ذكور Males	كلا الجنسين Both Sexes	إناث Females	ذكور Males	كلا الجنسين Both Sexes	إناث Females	ذكور Males	كلا الجنسين Both Sexes	إناث Females	ذكور Males	كلا الجنسين Both Sexes	
Total	**51.7**	**54.2**	**53.0**	**42.7**	**39.9**	**41.3**	**39.4**	**39.4**	**39.4**	**41.3**	**41.2**	**41.3**	**المجموع**
5	90.4	94.4	92.4	100.0	100.0	100.0	100.0	100.0	100.0	98.3	99.1	98.7	5
6-11	98.9	100.0	99.4	99.5	99.4	99.5	99.6	100.0	99.8	99.5	99.9	99.7	11-6
12-14	98.0	98.4	98.2	100.0	98.1	99.0	98.6	98.9	98.8	98.7	98.7	98.7	14-12
15-17	84.4	90.4	87.6	93.7	82.8	88.2	95.5	89.9	92.6	93.8	89.0	91.3	17-15
18+	7.4	6.9	7.2	10.2	7.6	8.8	8.0	7.2	7.6	8.2	7.2	7.7	+18

جدول 5: معدلات معرفة القراءة والكتابة للفلسطينيين في إسرائيل (15 سنة فأكثر) حسب فئات العمر والجنس والمنطقة، 2004

Table 5: Literacy Rates for Palestinians in Israel (15 years and over) by Age Groups, Sex and Region, 2004

Age Groups and Sex	جنوب South	وسط Center	شمال North	المجموع Total	فئات العمر والجنس
Both Sexes					**كلا الجنسين**
Total	**85.2**	**94.2**	**95.5**	**94.4**	**المجموع**
15-19	98.7	99.3	99.4	99.3	19-15
20-24	98.8	98.0	99.1	98.9	24-20
25-29	93.4	98.0	99.2	98.4	29-25
30-34	92.8	97.4	99.1	98.2	34-30
35-39	81.7	93.7	99.0	96.8	39-35
40-44	69.2	94.9	97.5	95.5	44-40
45-49	45.9	94.6	96.6	93.1	49-45
50-54	39.0	93.0	94.9	91.1	54-50
55-59	41.6	86.9	89.0	84.9	59-55
60+	32.8	69.7	68.2	66.7	+60
Males					**ذكور**
Total	**92.1**	**96.6**	**98.1**	**97.3**	**المجموع**
15-19	99.2	99.2	99.2	99.2	19-15
20-24	99.3	98.6	99.4	99.3	24-20
25-29	98.9	98.9	98.9	98.9	29-25
30-34	98.1	96.5	98.5	98.2	34-30
35-39	99.1	91.6	99.0	97.9	39-35
40-44	87.5	96.9	99.4	98.3	44-40
45-49	73.3	95.7	98.6	96.7	49-45
50-54	55.5	100.0	97.1	95.3	54-50
55-59	49.5	94.2	96.4	92.6	59-55
60+	41.6	89.1	89.9	87.3	+60
Females					**إناث**
Total	**78.3**	**91.7**	**92.9**	**91.3**	**المجموع**
15-19	98.1	99.3	99.5	99.3	19-15
20-24	98.3	97.4	98.8	98.6	24-20
25-29	87.5	96.9	99.5	97.8	29-25
30-34	87.5	98.5	99.6	98.3	34-30
35-39	66.7	95.9	99.1	95.5	39-35
40-44	48.0	92.5	95.8	92.9	44-40
45-49	22.0	93.3	94.7	89.6	49-45
50-54	26.3	86.9	92.6	86.9	54-50
55-59	33.9	79.8	80.0	75.8	59-55
60+	24.5	50.1	49.9	48.7	+60

جدول 6: نسبة الأفراد الفلسطينيين في إسرائيل (10 سنوات فأكثر) حسب استخدام الكمبيوتر والجنس وبعض الخصائص الخلفية، 2004

Table 6: Percentage of Palestinian Persons in Israel (10 years and over) by Computer Usage, Sex and Selected Background Characteristics, 2004

Background Characteristics	Computer Usage and Sex									استخدام الكمبيوتر والجنس	الخصائص الخلفية
	إناث Females			ذكور Males			كلا الجنسين Both Sexes				
	لا No	أحياناً Rarely	دائماً Always	لا No	أحياناً Rarely	دائماً Always	لا No	أحياناً Rarely	دائماً Always		
Region											**المنطقة**
Total	**68.8**	**15.1**	**16.1**	**59.6**	**15.7**	**24.7**	**64.5**	**15.4**	**20.2**		**المجموع**
North	68.4	14.8	16.8	58.9	15.4	25.7	63.9	15.1	21.0		شمال
Center	64.4	15.3	20.2	56.0	15.4	28.6	60.6	15.3	24.1		وسط
South	78.9	16.7	4.3	69.6	18.0	12.4	74.2	17.4	8.4		جنوب
Age Groups											**فئات العمر**
10-19	30.1	37.5	32.4	27.7	28.6	43.7	28.9	32.9	38.3		19-10
20-29	64.4	16.1	19.5	58.8	15.5	25.6	62.0	15.8	22.1		29-20
30-39	72.0	12.7	15.3	64.3	13.9	21.8	67.9	13.3	18.7		39-30
40-49	84.3	5.8	9.9	66.6	13.3	20.1	76.3	9.2	14.6		49-40
50+	97.1	1.7	1.1	92.3	2.7	5.0	95.1	2.2	2.7		+50
Qualification											**المؤهل العلمي**
None	89.5	7.3	3.3	72.3	11.8	16.0	83.0	8.9	8.0		لا شئ
Elementary	74.9	15.2	9.9	67.5	13.4	19.0	71.4	14.4	14.2		ابتدائي
Preparatory	74.1	12.3	13.6	70.8	13.8	15.4	72.4	13.1	14.5		إعدادي
Secondary	65.9	16.6	17.5	60.8	17.1	22.1	63.4	16.8	19.7		ثانوي
College and Above	33.5	25.1	41.4	21.8	21.9	56.3	27.7	23.5	48.8		شهادة كلية فأعلى
Labor Force Status											**العلاقة بقوة العمل**
Employment	42.2	20.8	37.0	60.0	15.9	24.1	54.9	17.3	27.8		العمالة
Unemployment	71.9	15.5	12.6	80.0	8.9	11.1	77.2	11.1	11.6		البطالة
Outside Labor Force	81.5	9.4	9.1	70.3	10.9	18.8	78.5	9.8	11.7		خارج القوى العاملة

جدول 7: التوزيع النسبي للأفراد الفلسطينيين في إسرائيل (10 سنوات فأكثر) الذين يستخدمون الكمبيوتر حسب استخدام الإنترنت والجنس وبعض الخصائص الخلفية، 2004

Table 7: Percentage Distribution of Palestinian Persons in Israel (10 years and over) who Use Computer by Internet Usage, Sex and Selected Background Characteristics, 2004

Background Characteristics	Internet Usage and Sex						استخدام الإنترنت والجنس	
	إناث Females		ذكور Males		كلا الجنسين Both Sexes			الخصائص الخلفية
	لا No	نعم Yes	لا No	نعم Yes	لا No	نعم Yes		
Region								**المنطقة**
Total	**42.0**	**58.0**	**38.3**	**61.7**	**40.0**	**60.0**		**المجموع**
North	41.4	58.6	37.7	62.3	39.4	60.6		شمال
Center	40.9	59.1	33.1	66.9	37.0	63.0		وسط
South	54.2	45.8	55.3	44.7	54.9	45.1		جنوب
Age Groups								**فئات العمر**
10-19	51.7	48.3	48.7	51.3	50.1	49.9		19-10
20-29	31.9	68.1	30.8	69.2	31.4	68.6		29-20
30-39	40.9	59.1	32.5	67.5	35.9	64.1		39-30
40-49	38.6	61.4	34.0	66.0	35.7	64.3		49-40
50+	:	:	21.9	78.1	28.1	71.9		+50
Qualification								**المؤهل العلمي**
None	66.7	33.3	69.3	30.7	68.4	31.6		لا شئ
Elementary	58.7	41.3	56.0	44.0	57.2	42.8		ابتدائي
Preparatory	45.5	54.5	37.2	62.8	40.8	59.2		إعدادي
Secondary	42.4	57.6	36.8	63.2	39.5	60.5		ثانوي
College and Above	28.1	71.9	24.3	75.7	26.1	73.9		شهادة كلية فأعلى
Labor Force Status								**العلاقة بقوة العمل**
Employment	31.2	68.8	32.4	67.6	32.0	68.0		العمالة
Unemployment	:	:	32.5	67.5	40.6	59.4		البطالة
Outside Labor Force	41.1	58.9	33.0	67.0	38.0	62.0		خارج القوى العاملة

جدول 8: التوزيع النسبي للأفراد الفلسطينيين في إسرائيل (10 سنوات فأكثر) حسب قيامهم ببعض الفعاليات خلال الشهر السابق للمسح وبعض الخصائص الخلفية، 2004

Table 8: Percentage Distribution of Palestinians in Israel (10 years and over) by Practicing Activities during the Last Month prior the Survey and Selected Background Characteristics, 2004

Background Characteristics	مشاهدة التلفزيون Watching TV			زيارة حدائق الألعاب Visiting Games Parks			الخروج إلى مشتريات Shopping			جولات/نزهات Picnics			المشاركة في أعمال البيت والحديقة Sharing with House or Gardens works			زيارات عائلية وأصدقاء Visiting Family and Friends			قضاء وقت مع العائلة Spending Time with Family			الخصائص الخلفية
	لا No	أحياناً Rarely	دائماً Often	لا No	أحياناً Rarely	دائماً Often	لا No	أحياناً Rarely	دائماً Often	لا No	أحياناً Rarely	دائماً Often	لا No	أحياناً Rarely	دائماً Often	لا No	أحياناً Rarely	دائماً Often	لا No	أحياناً Rarely	دائماً Often	
Region																						**المنطقة**
Total	**4.2**	**28.1**	**67.7**	**74.6**	**19.8**	**5.6**	**19.8**	**42.6**	**37.6**	**34.8**	**47.5**	**17.7**	**20.9**	**24.9**	**54.2**	**5.1**	**42.8**	**52.1**	**0.7**	**13.0**	**86.3**	**المجموع**
North	4.0	30.1	65.9	74.0	20.3	5.7	18.7	43.3	38.0	31.1	51.1	17.8	19.3	26.4	54.3	4.3	43.7	52.0	0.7	12.7	86.6	شمال
Center	2.7	18.1	79.2	71.6	20.7	7.7	19.7	35.8	44.5	39.0	35.1	25.9	23.4	17.7	58.9	7.9	36.8	55.3	0.9	11.7	87.4	وسط
South	7.5	27.8	64.7	83.0	15.6	1.4	29.1	46.9	24.0	57.0	37.1	5.9	29.6	23.8	46.6	7.5	43.6	48.9	0.5	16.8	82.7	جنوب
Sex																						**الجنس**
Males	4.6	28.1	67.3	73.8	21.0	5.2	21.0	42.2	36.8	34.3	46.7	19.0	40.6	38.3	21.1	4.9	44.6	50.5	0.9	21.2	77.9	ذكور
Females	3.8	28.2	68.0	75.3	18.8	5.9	18.8	42.9	38.3	35.2	48.2	16.6	3.1	12.9	84.0	5.4	41.0	53.6	0.6	5.6	93.8	إناث
Age Groups																						**فئات العمر**
10-19	1.7	22.1	76.2	67.4	27.4	5.2	31.9	45.6	22.5	25.6	53.1	21.3	23.1	35.5	41.4	4.8	44.4	50.8	0.6	15.1	84.3	19-10
20-29	4.0	28.4	67.6	74.4	19.1	6.5	17.3	44.6	38.1	31.0	49.3	19.7	18.9	22.6	58.5	3.7	41.1	55.2	0.6	16.3	83.1	29-20
30-39	3.8	27.3	68.9	65.7	25.3	9.0	9.4	40.1	50.5	29.6	50.7	19.7	18.2	23.8	58.0	4.0	42.6	53.4	0.4	12.1	87.5	39-30
40-49	4.2	32.7	63.1	77.2	19.3	3.5	12.7	41.5	45.8	38.9	45.6	15.5	21.5	20.7	57.8	4.4	42.6	53.0	0.4	12.6	87.0	49-40
50+	7.7	32.7	59.6	94.5	4.5	1.0	30.7	40.6	28.7	55.7	34.8	9.5	24.5	21.1	54.4	9.8	43.5	46.7	1.7	7.4	90.9	+50

جدول 8: التوزيع النسبي للأفراد الفلسطينيين في إسرائيل (10 سنوات فأكثر) حسب قيامهم ببعض الفعاليات خلال الشهر السابق للمسح وبعض الخصائص الخلفية، 2004 (تابع)

Table 8: Percentage Distribution of Palestinians in Israel (10 years and over) by Practicing Activities during the Last Month prior the Survey and Selected Background Characteristics, 2004 (Cont.)

Background Characteristics	مشاهدة التلفزيون Watching TV			زيارة حدائق الألعاب Visiting Games Parks			الخروج إلى مشتريات Shopping			جولات/نزهات Picnics			المشاركة في أعمال البيت و الحديقة Sharing with House or Gardens works			زيارات عائلية وأصدقاء Visiting Family and Friends			قضاء وقت مع العائلة Spending Time with Family			الخصائص الخلفية
	لا No	أحياناً Rarely	دائماً Often	لا No	أحياناً Rarely	دائماً Often	لا No	أحياناً Rarely	دائماً Often	لا No	أحياناً Rarely	دائماً Often	لا No	أحياناً Rarely	دائماً Often	لا No	أحياناً Rarely	دائماً Often	لا No	أحياناً Rarely	دائماً Often	
Locality Type																						**نوع التجمع**
Urban Community "A"	3.6	27.0	69.4	78.1	16.5	5.4	20.1	41.1	38.8	36.8	44.0	19.2	22.3	22.2	55.5	6.1	42.0	51.9	0.9	12.8	86.3	تجمع حضري "أ"
Urban Community "B"	3.9	27.5	68.6	65.7	26.4	7.9	15.5	43.1	41.4	22.8	56.6	20.6	16.2	29.3	54.5	3.0	45.5	51.5	0.6	13.3	86.1	تجمع حضري "ب"
Rural Community	3.5	34.3	62.2	76.0	20.0	4.0	24.7	48.0	27.3	37.3	50.5	12.2	22.8	24.2	53.0	4.7	36.1	59.2	0.4	12.5	87.1	تجمع قروي
Bedouin Community	7.0	29.4	63.6	81.2	16.7	2.1	25.1	43.1	31.8	51.9	37.3	10.8	24.7	25.1	50.2	6.9	43.3	49.8	0.5	13.1	86.4	تجمع بدوي
Qualification																						**المؤهل العلمي**
None	7.5	30.1	62.4	85.1	11.8	3.1	36.9	42.1	21.0	61.2	30.4	8.4	22.8	25.2	52.0	11.5	43.5	45.0	1.5	8.3	90.2	لا شئ
Elementary	3.5	26.7	69.8	77.8	18.6	3.6	22.7	43.9	33.4	42.4	43.7	13.9	23.9	24.1	52.0	6.0	40.7	53.3	0.9	9.1	90.0	ابتدائي
Preparatory	3.4	26.7	69.9	75.4	20.4	4.2	18.9	46.4	34.7	34.0	50.5	15.5	23.1	26.0	50.9	4.5	45.2	50.3	0.4	14.9	84.7	اعدادي
Secondary	3.9	28.5	67.6	71.8	21.0	7.2	15.5	42.8	41.7	26.5	53.2	20.3	18.8	24.9	56.3	2.8	44.8	52.4	0.6	16.5	82.9	ثانوي
College and Above	3.0	29.4	67.6	64.4	26.3	9.3	8.5	35.8	55.7	14.8	54.7	30.5	15.5	24.7	59.8	2.7	37.5	59.8	0.4	13.6	86.0	شهادة كلية أعلى
Labor Force Status																						**العلاقة بقوة العمل**
Employment	4.0	31.4	64.6	70.3	22.6	7.1	12.1	40.4	47.5	26.0	52.4	21.6	27.1	31.2	41.7	2.9	43.6	53.5	0.5	18.5	81.0	العمالة
Unemployment	4.5	17.7	77.8	81.1	14.1	4.8	19.6	44.4	36.0	40.3	41.1	18.6	33.4	23.6	43.0	6.8	40.4	52.8	0.6	16.8	82.6	البطالة
Outside Labor Force	5.0	28.6	66.4	80.3	15.5	4.2	22.6	43.4	34.0	42.9	43.3	13.8	15.0	17.3	67.7	6.7	42.0	51.3	0.9	9.5	89.6	خارج القوى العاملة

جدول 9: نسبة السكان الفلسطينيين في إسرائيل الذين أفادوا بأنهم مصابون بأمراض مزمنة ويتلقون علاجاً حسب بعض الخصائص الخلفية ونوع المرض، 2004

Table 9: Percentage of Palestinian Population in Israel who Reported Certain Chronic Diseases and Receiving Treatment by Selected Background Characteristics and Disease, 2004

Background Characteristics	عدد الأفراد No. of Persons	غير مصاب Healthy	Disease							المرض	الخصائص الخلفية
			أخرى* Other*	أمراض وراثية Hereditary Disease	ربو (أزمة) Asthma	قرحة Ulcer	سرطان Cancer	أمراض القلب Cardiac Disease	ضغط دم Blood Pressure	سكري Diabetes	
Type of Locality											**نوع التجمع**
Total	**1,031,000**	**91.4**	**0.1**	**0.4**	**1.3**	**0.6**	**0.2**	**1.6**	**3.4**	**3.4**	**المجموع**
Urban Community “A”	**435,287**	**89.3**	0.1	0.5	1.5	0.7	0.2	2.2	4.5	4.4	تجمع حضري "أ"
Urban Community “B”	**315,978**	**91.9**	-	0.4	1.2	.8	0.1	1.2	2.9	3.2	تجمع حضري "ب"
Rural Community	**98,548**	**92.6**	-	0.4	0.6	0.5	0.2	1.3	2.8	3.1	تجمع قروي
Bedouin Community	**181,127**	**94.7**	-	0.2	1.3	0.2	0.2	1.0	1.6	1.7	تجمع بدوي
Sex											**الجنس**
Males	**524,800**	**91.9**	0.1	0.3	1.4	0.7	0.1	1.9	2.7	3.0	ذكور
Females	**506,200**	**90.9**	0.1	0.5	1.2	0.5	0.2	1.3	4.0	3.8	إناث
Region											**المنطقة**
North	**758,200**	**91.0**	0.1	0.5	1.1	0.7	0.1	1.7	3.7	3.6	شمال
Center	**140,000**	**89.9**	0.3	0.3	2.1	0.7	0.4	1.6	3.5	4.4	وسط
South	**132,800**	**95.0**	0.1	0.2	1.4	0.1	0.2	1.0	1.4	1.5	جنوب
Displacement Status											**حالة التهجير**
Displacement	**155,938**	**90.2**	-	0.7	1.9	1.2	0.2	1.8	3.7	3.5	مهجر
Placement	**874,732**	**91.6**	0.0	0.4	1.2	0.5	0.2	1.6	3.3	3.4	غير مهجر

* Other: Includes Epilepsy, Rheumatism, Anemia.

* أخرى: تشمل صرع، وأمراض المفاصل، وفقر الدم.

جدول 10: التوزيع النسبي للسكان الفلسطينيين المعاقين في إسرائيل حسب نوع الإعاقة وبعض الخصائص الخلفية، 2004

Table 10: Percentage Distribution of Disabled Palestinian Population in Israel by Type of Disability and Selected Background Characteristics, 2004

Background Characteristics	المجموع Total	Type of Disability / نوع الإعاقة							الخصائص الخلفية
		استخدام الأصابع أو أخرى Grasping or Others	متعددة Multiple	حركية Physical	عقلية أو عقلية وحركية Mental or Mental & Physical	نطقية أو سمعية ونطقية Speech or Hearing & Speach	سمعية Hearing	بصرية Visual	
Total	**100**	**6.6**	**4.3**	**40.6**	**13.8**	**8.4**	**13.2**	**13.1**	**المجموع**
North	**100**	5.9	5.1	43.0	10.3	8.0	13.5	14.2	شمال
Center	**100**	10.9	2.2	31.2	27.8	5.5	13.4	9.0	وسط
South	**100**	4.9	2.2	39.0	15.9	15.7	11.0	11.3	جنوب
Sex									**الجنس**
Males	**100**	7.7	5.4	44.0	13.2	6.9	13.1	9.7	ذكور
Females	**100**	4.9	2.7	35.4	14.7	10.6	13.3	18.4	إناث
Locality Type									**نوع التجمع**
Urban Community “A”	**100**	8.1	4.7	44.2	13.2	4.1	13.2	12.5	تجمع حضري "أ"
Urban Community “B”	**100**	5.4	4.8	35.0	12.2	14.7	13.5	14.4	تجمع حضري "ب"
Rural Community	**100**	2.1	3.1	41.2	20.7	4.7	15.5	12.7	تجمع قروي
Bedouin Community	**100**	6.0	2.8	37.4	14.8	14.7	11.3	13.0	تجمع بدوي

جدول 11: التوزيع النسبي للفلسطينيين في إسرائيل حسب نوع التأمين الصحي المكمل وبعض الخصائص الخلفية، 2004

Table 11: Percentage Distribution of Palestinian Population in Israel by Type of Supplementary Health Insurance and Selected Background Characteristics, 2004

Background Characteristics	المجموع Total	بدون تأمين مكمل Without Supplementary Insurance	نوع التأمين الصحي المكمل Type of Supplementary			الخصائص الخلفية
			كوبات حوليم و شركة خاصة Kupat Holim & Private Company	شركة خاصة Private Company	كوبات حوليم Kupat Holim	
Region						**المنطقة**
Total	**100**	**40.5**	**2.2**	**1.7**	**55.6**	**المجموع**
North	**100**	43.8	2.0	1.9	52.3	شمال
Center	**100**	29.3	4.2	0.7	65.8	وسط
South	**100**	33.8	0.8	1.4	64.0	جنوب
Sex						**الجنس**
Males	**100**	40.5	2.5	1.9	55.1	ذكور
Females	**100**	40.5	1.9	1.4	56.2	إناث
Type of Locality						**نوع التجمع**
Urban Community "A"	**100**	37.7	2.6	2.3	57.4	تجمع حضري "أ"
Urban Community "B"	**100**	45.4	2.0	1.4	51.2	تجمع حضري "ب"
Rural Community	**100**	34.0	3.6	0.6	61.8	تجمع قروي
Bedouin Community	**100**	42.5	0.6	1.2	55.7	تجمع بدوي

جدول 12: التوزيع النسبي للفلسطينيين في إسرائيل (10 سنوات فأكثر) الذين يمارسون عادة التدخين حسب المنطقة وبعض الخصائص الخلفية، 2004

Table 12: Percentage Distribution of Palestinians in Israel (10 years and over) who Practice Smoking Habit by Region and Selected Background Characteristics, 2004

Background Characteristics	South جنوب		Center وسط		North شمال		Total المجموع		الخصائص الخلفية
	غير مدخن Doesn't Smoke	مدخن Smokes	غير مدخن Doesn't Smoke	مدخن Smokes	غير مدخن Doesn't Smoke	مدخن Smokes	غير مدخن Doesn't Smoke	مدخن Smokes	
Age Groups									**فئات العمر**
Total	**84.4**	**15.6**	**77.1**	**22.9**	**80.2**	**19.8**	**80.2**	**19.8**	**المجموع**
10-14	100.0	-	99.7	0.3	99.6	0.4	99.7	0.3	14-10
15-17	94.1	5.9	96.8	3.2	95.5	4.5	95.5	4.5	17-15
18-24	81.3	18.7	76.3	23.7	82.5	17.5	81.6	18.4	24-18
25-34	72.8	27.2	68.9	31.1	74.8	25.2	73.8	26.2	34-25
35-44	76.9	23.1	63.9	36.1	68.9	31.1	68.8	31.2	44-35
45-54	79.2	20.8	61.2	38.8	64.6	35.4	65.1	34.9	54-45
55-64	67.6	32.4	68.7	31.3	73.7	26.3	72.6	27.4	64-55
65+	66.0	34.0	85.6	14.4	79.6	20.4	79.8	20.2	+65
Sex									**الجنس**
Males	70.5	29.5	60.1	39.9	64.3	35.7	64.4	35.6	ذكور
Females	98.9	1.1	95.9	4.1	96.6	3.4	96.8	3.2	إناث
Type of Locality									**نوع التجمع**
Urban Community "A"	-	-	76.4	23.6	78.7	21.3	78.1	21.9	تجمع حضري "أ"
Urban Community "B"	-	-	80.1	19.9	81.0	19.0	81.0	19.0	تجمع حضري "ب"
Rural Community	-	-	87.2	12.8	82.5	17.5	82.9	17.1	تجمع قروي
Bedouin Community	84.4	15.6	-	-	81.2	18.8	83.4	16.6	تجمع بدوي
Educational Attainment									**الحالة التعليمية**
Illiterate	81.9	18.1	82.3	17.7	85.7	14.3	84.3	15.7	أمي
Can Read and Write	95.1	4.9	87.6	12.4	89.1	10.9	90.0	10.0	ملم
Elementary	90.1	9.9	78.5	21.5	83.1	16.9	83.2	16.8	ابتدائي
Preparatory	77.9	22.1	74.6	25.4	78.8	21.2	78.1	21.9	اعدادي
Secondary	76.9	23.1	72.0	28.0	76.7	23.3	76.1	23.9	ثانوي
College Degree	78.9	21.1	77.3	22.7	79.9	20.1	79.5	20.5	شهادة كليه
First Dgree and Above	92.1	7.9	80.1	19.9	74.5	25.5	75.8	24.2	لقب اول فأعلى

جدول 13: التوزيع النسبي للأسر الفلسطينية في إسرائيل حسب مؤشرات مختارة للمسكن والمنطقة، 2004

Table 13: Percentage Distribution of Palestinian Households in Israel by Selected Indicators for Housing Units and Region, 2004

Selected Indicators	جنوب South	وسط Center	شمال North	المجموع Total	مؤشرات مختارة
Type of Housing Units					**نوع المسكن**
Villa	3.4	5.3	8.3	7.1	فيلا
House	65.4	68.6	61.5	63.0	دار
Apartment	3.9	25.9	29.0	25.2	شقة
Independent Room	0.3	0.2	0.2	0.2	غرفة مستقلة
Marginal	24.1	-	0.9	4.0	براكية
Other	2.9	-	0.1	0.5	أخرى
Total	**100**	**100**	**100**	**100**	**المجموع**
Area of Housing Unit (m^2)					**مساحة مسطح المسكن ($م^2$)**
Less than 80	11.7	9.4	7.2	8.1	أقل من 80
80 - 119	29.2	26.6	24.7	25.6	119 - 80
120 – 159	27.4	33.9	38.1	36.1	159 - 120
160 – 199	20.1	16.1	18.0	18.0	199 - 160
200+	10.9	13.5	11.5	11.7	+200
Not Stated	0.7	0.5	0.5	0.5	غير مبين
Total	**100**	**100**	**100**	**100**	**المجموع**
Accessibility of Housing Unit					**صفة اشغال المسكن**
Residential Only	98.9	98.3	97.4	97.7	للسكن فقط
Multi Uses	1.1	1.7	2.6	2.3	متعدد الأغراض
Total	**100**	**100**	**100**	**100**	**المجموع**

***Other:** Includes for work or without Payment.

* **أخرى:** تشمل مقابل عمل أو دون مقابل.

جدول 14: التوزيع النسبي للأسر الفلسطينية في إسرائيل حسب المنطقة ونوع التجمع والاتصال بالشبكات العامة (مياه وكهرباء وصرف صحي)، 2004

Table 14: Percentage Distribution of Palestinian Households in Israel by Region, Type of Locality, and Connection to Public Networks (Water, Electricity, and Sewage), 2004

Region and Type of Locality	Connection to Public Networks												الاتصال بالشبكات العامة	
	Sewage			صرف صحي	Electricity			كهرباء	Water			مياه		
	المجموع Total	أخرى Other	حفرة امتصاصية Cesspit	شبكة عامة Public Network	المجموع Total	غير متصل Not Connected	تمديدات خاصة Private System	شبكة عامة Public Network	المجموع Total	غير متصل Not Connected	تمديدات خاصة Private System	شبكة عامة Public Network		المنطقة ونوع التجمع
Total	**100**	**0.9**	**15.6**	**83.5**	**100**	**0.2**	**5.7**	**94.1**	**100**	**0.0**	**2.8**	**97.2**		**المجموع**
North	**100**	0.4	13.6	86.0	**100**	-	0.7	99.3	**100**	-	0.7	99.3		شمال
Center	**100**	-	2.4	97.6	**100**	-	0.0	100.0	**100**	-	0.0	100.0		وسط
South	**100**	4.4	38.2	57.4	**100**	1.2	37.5	61.3	**100**	0.2	16.5	83.3		جنوب
Type of Locality														**نوع التجمع**
Urban Community "A"	**100**	0.4	5.6	94.0	**100**	-	0.2	99.8	**100**	-	0.3	99.7		تجمع حضري "أ"
Urban Community "B"	**100**	0.3	12.7	87.0	**100**	-	0.2	99.8	**100**	-	-	100.0		تجمع حضري "ب"
Rural Community	**100**	0.3	21.7	78.0	**100**	-	0.2	99.8	**100**	-	-	100.0		تجمع قروي
Bedouin Community	**100**	3.6	42.0	54.4	**100**	0.9	31.2	67.9	**100**	0.2	15.0	84.8		تجمع بدوي
Locality Classification														**تصنيف التجمع**
Recognized	**100**	0.4	11.0	88.6	**100**	-	0.5	99.5	**100**	-	0.5	99.5		معترف به
Unrecognized	**100**	10.5	88.8	0.7	**100**	2.8	89.5	7.7	**100**	0.5	39.3	60.2		غير معترف به

جدول 15: نسبة الأسر الفلسطينية في إسرائيل حسب عدد السلع المعمرة المتوفرة والمنطقة، 2004

Table 15: Percentage of Palestinian Households in Israel by Number of Available Durable Goods and Region, 2004

Durable Goods	جنوب South			وسط Center			شمال North			المجموع Total			السلع المعمرة
	Number											العدد	
	+2	1	0	+2	1	0	+2	1	0	+2	1	0	
Gas Oven	0.5	55.3	44.2	0.8	42.0	57.2	0.9	52.2	46.9	0.8	51.3	47.9	فرن غاز
Electricity Oven	0.5	53.8	45.7	1.8	82.6	15.6	1.5	88.6	9.9	1.4	83.0	15.6	فرن كهرباء
Cooking Stove	2.3	89.1	8.6	3.1	79.5	17.4	3.1	82.6	14.3	3.0	83.1	13.9	طباخ غاز
Refrigerator	3.6	85.6	10.8	4.7	94.2	1.1	4.9	94.4	0.7	4.7	93.1	2.2	ثلاجة كهربائية
Freezer	-	23.2	76.8	0.4	36.8	62.8	0.6	36.0	63.4	0.4	34.4	65.2	مجمدة (فريزر)
Conditioner	1.0	16.8	82.2	9.2	50.0	40.8	4.0	30.9	65.1	4.3	31.4	64.3	مكيف
Washing Machine	1.9	76.7	21.4	1.3	97.0	1.7	1.7	95.5	2.8	1.7	93.1	5.2	غسالة ملابس
Drier Machine	-	4.0	96.0	-	16.3	83.7	-	16.4	83.6	-	14.7	85.3	نشافة
Dishes Washer	-	1.6	98.4	-	16.8	83.2	0.2	18.4	81.4	0.1	15.9	84.0	غسالة صحون
Central Heating	-	6.8	93.2	-	14.8	85.2	-	8.7	91.3	-	9.2	90.8	تدفئة مركزية
Vacuum	-	10.0	90.0	1.0	59.7	39.3	1.7	63.9	34.4	1.4	55.9	42.7	مكنسة كهربائية
Microwave	0.4	36.7	62.9	0.5	65.5	34.0	0.3	64.3	35.4	0.4	60.6	39.0	فرن مايكروويف
Solar Boiler	0.1	76.3	23.6	0.5	94.7	4.8	0.3	91.2	8.5	0.3	89.6	10.1	سخان شمسي
Fitness Device	-	6.2	93.8	2.0	9.6	88.4	1.9	9.9	88.2	1.6	9.4	89.0	جهاز لياقة
Private Car	1.8	54.1	44.1	8.1	53.6	38.3	6.1	59.3	34.6	5.8	57.8	36.4	سيارة خاصة
Commercial Car	0.1	6.3	93.6	0.4	12.4	87.2	0.7	7.7	91.6	0.6	8.1	91.3	سيارة تجارية
Radio/ Stereo	17.6	68.9	13.5	2.6	75.4	22.0	8.3	71.8	19.9	8.8	71.9	19.3	راديو/ ستيريو
DVD	0.1	11.8	88.2	0.1	26.6	73.3	0.6	20.1	79.3	0.4	19.8	79.8	دي في دي
Television	18.0	76.8	5.2	24.5	74.9	0.6	27.8	69.8	2.4	25.9	71.5	2.6	تلفزيون
Video	2.4	35.6	62.0	1.8	45.0	53.2	1.0	45.3	53.7	1.3	43.9	54.8	فيديو
Dish (Satellite)	3.3	78.0	18.7	1.4	74.5	24.1	1.1	62.2	36.7	1.4	66.0	32.6	ستلايت
Cables	-	6.9	93.1	0.3	26.0	73.7	1.5	33.5	65.0	1.2	28.8	70.0	كوابل
Telephone Line	-	11.4	88.6	1.6	77.1	21.3	1.5	75.5	23.0	1.4	66.8	31.8	خط هاتف
Computer	1.2	20.2	78.6	2.8	52.7	44.5	2.1	47.8	50.1	2.1	44.6	53.3	كمبيوتر
Internet	-	4.4	95.6	-	27.5	72.5	-	25.8	74.2	-	23.0	77.0	خدمة إنترنت
Home Library	-	15.5	84.5	-	38.6	61.4	-	34.4	65.6	-	32.4	67.6	مكتبة منزلية

جدول 16: التوزيع النسبي للأسر الفلسطينية في إسرائيل حسب المصدر الرئيسي للدخل والمنطقة، 2004
Table 16: Percentage Distribution of Palestinian Households in Israel by Main Source of Income and Region, 2004

Main Source of Income	جنوب South	وسط Center	شمال North	المجموع Total	المصدر الرئيسي للدخل
Agriculture and Fishing	4.2	1.7	0.9	1.5	الزراعة وتربية الحيوانات وصيد الأسماك
Household Business	8.9	14.9	12.9	12.4	مشاريع الأسرة
Wages and Salaries from The Israeli Government	15.9	9.9	15.9	15.1	أجور ورواتب من الحكومة الإسرائيلية
Wages and Salaries from The Private Arabic Sector	7.9	9.9	17.7	15.3	أجور ورواتب من القطاع الخاص العربي
Wages and Salaries from The Private Israeli Sector	18.4	34.1	17.9	20.1	أجور ورواتب من القطاع الخاص الإسرائيلي
Old Age Benefits	5.6	8.5	10.0	9.2	مخصصات شيخوخة
Unemployment Benefits	19.7	2.2	4.6	6.4	مخصصات بطالة
Disability Insurance	4.4	6.5	5.5	5.5	تأمين إعاقة
Income Benefits	9.9	3.2	7.3	7.2	مخصصات دخل
Children's Benefits	2.4	1.0	0.6	0.9	مخصصات أولاد
Maintenance (Alimony) Benefits	0.8	0.6	0.3	0.4	مخصصات نفقة
Retirement Benefits	0.8	3.2	4.0	3.5	مخصصات تقاعد
Remittances from Abroad	-	-	0.1	0.1	تحويلات من الخارج
Social Assistance	0.1	0.5	0.2	0.2	مساعدات اجتماعية
Other	1.0	3.8	2.1	2.2	أخرى
Total	**100**	**100**	**100**	**100**	**المجموع**

جدول 17: التوزيع النسبي للأفراد الفلسطينيين في إسرائيل (15 سنة فأكثر) العاملين حسب الحالة العملية والجنس والمنطقة، 2004

Table 17: Percentage Distribution of Employed Palestinian Population in Israel (15 years and over) by Employment Status, Sex and Region, 2004

Employment Status	جنوب South			وسط Center			شمال North			المجموع Total			الحالة العملية
	إناث Females	ذكور Males	كلا الجنسين Both Sexes	إناث Females	ذكور Males	كلا الجنسين Both Sexes	إناث Females	ذكور Males	كلا الجنسين Both Sexes	إناث Females	ذكور Males	كلا الجنسين Both Sexes	
Employer	2.4	6.6	6.4	8.1	13.6	12.8	3.7	15.4	13.3	4.3	14.5	12.8	صاحب عمل
Self Employer	4.7	9.0	8.9	3.9	6.2	6.2	4.3	9.6	8.7	4.2	9.0	8.3	يعمل لحسابه
Wage Employee	92.9	83.4	83.8	86.8	79.6	80.7	89.5	73.9	76.7	89.2	75.5	77.7	مستخدم بأجر
Unpaid Family Member	-	1.0	0.9	1.2	0.0	0.3	2.1	1.0	1.2	2.0	0.9	1.0	عضو أسرة بدون أجر
Other	-	-	-	-	0.3	-	0.4	0.1	0.1	0.3	0.1	0.2	أخرى
Total	**100**	**100**	**100**	**100**	**100**	**100**	**100**	**100**	**100**	**100**	**100**	**100**	**المجموع**

جدول 18: التوزيع النسبي للأفراد الفلسطينيين في إسرائيل (15 سنة فأكثر) العاملين حسب مكان العمل والجنس والمنطقة، 2004

Table 18: Percentage Distribution of Employed Palestinian Population in Israel (15 years and over) by Place of Work, Sex and Region, 2004

Place of Work	جنوب South			وسط Center			شمال North			المجموع Total			مكان العمل
	إناث Females	ذكور Males	كلا الجنسين Both Sexes	إناث Females	ذكور Males	كلا الجنسين Both Sexes	إناث Females	ذكور Males	كلا الجنسين Both Sexes	إناث Females	ذكور Males	كلا الجنسين Both Sexes	
At Home	4.7	1.3	1.4	8.3	2.8	3.7	5.0	3.9	4.1	5.5	3.6	3.9	في المسكن
In the same Locality	43.8	24.2	24.9	50.8	37.1	39.3	47.5	29.9	33.0	48.0	30.7	33.5	ضن نفس التجمع
In Other Arab Locality of the Same Region	17.1	8.5	8.8	5.0	5.0	5.0	13.2	8.7	9.5	12.0	8.1	8.7	في تجمع آخر عربي ضمن نفس المنطقة
In Other Jewish Locality of the Same Region	34.2	49.7	49.2	20.4	18.9	19.1	15.5	15.7	15.7	16.5	18.7	18.3	في تجمع آخر يهودي ضمن نفس المنطقة
In Other confused Locality of the Same Region	-	0.7	0.7	1.2	3.0	2.7	3.0	4.8	4.5	2.7	4.2	3.9	في تجمع آخر مختلط ضمن نفس المنطقة
In Other Arab Locality of the Other Region	-	2.0	2.0	3.6	1.5	1.8	3.4	2.7	2.8	3.4	2.5	2.6	في تجمع عربي ضمن منطقة أخرى
In Other Jewish Locality of the Other Region	-	11.9	11.5	10.7	28.5	25.6	11.4	27.9	25.0	11.1	26.8	24.2	في تجمع يهودي ضمن منطقة أخرى
In Other confused Locality of the Other Region	-	1.5	1.4	-	2.7	2.3	1.0	6.1	5.2	0.8	5.1	4.6	في تجمع مختلط ضمن منطقة أخرى
In the Settlements	-	0.2	0.1	-	-	-	-	0.1	0.1	-	0.1	0.1	في المستوطنات
In Palestinian Territory	-	-	-	-	0.5	0.5	-	0.1	0.0	-	0.1	0.1	في الأراضي الفلسطينية
Abroad	-	-	-	-	-	-	-	0.1	0.1	-	0.1	0.1	في الخارج
Total	**100**	**100**	**100**	**100**	**100**	**100**	**100**	**100**	**100**	**100**	**100**	**100**	**المجموع**

جدول 19: التوزيع النسبي للأسر الفلسطينية في إسرائيل التي لديها حيازات زراعية حسب المنطقة ونوع التجمع ونوع الحيازة الزراعية، 2004

Table 19: Percentage Distribution of the Palestinian Agricultural Holding Households in Israel by Region, Type of Locality and Holding Type, 2004

Region & Type of Locality	نوع الحيازة الزراعية Agricultural Holding Type			نسبة الأسر التي لديها حيازات زراعية Percentage of Agricultural Holding Households			المنطقة ونوع التجمع
	مختلطة Mixed	حيوانية Animal	نباتية Agricultural	المجموع Total	لا no	نعم yes	
Region							**المنطقة**
Total	**0.8**	**2.1**	**19.6**	**100**	**77.5**	**22.5**	**المجموع**
North	0.7	0.5	23.6	**100**	75.2	24.8	شمال
Center	0.2	0.6	11.5	**100**	87.7	12.3	وسط
South	2.0	12.0	6.0	**100**	80.0	20.0	جنوب
Type of Locality							**نوع التجمع**
Urban Community "A"	0.3	0.4	16.7	**100**	82.6	17.4	تجمع حضري "أ"
Urban Community "B"	1.0	0.3	27.9	**100**	70.8	29.2	تجمع حضري "ب"
Rural Community	0.9	0.7	30.0	**100**	68.4	31.6	تجمع قروي
Bedouin Community	1.7	10.0	8.1	**100**	80.2	19.8	تجمع بدوي

جدول 20: نسبة الأسر الفلسطينية في إسرائيل التي قامت بإضافة أي جزء على المسكن حسب نوع الإضافة، في الفترة (1994-2004)

Table 20: Percentage of Palestinian Households in Israel which made Addition to their Housing Unit by Type of Addition, during the Period (1994-2004)

Type of Addition	نسبة الأسر Percentage of Households	نوع الإضافة
Total	**11.6**	**المجموع**
One bedroom or more	6.8	غرفة نوم أو أكثر
Toilet	3.9	مرحاض
Balcony	6.2	فرندة
Other	2.0	أخرى

جدول 21: التوزيع النسبي للأسر الفلسطينية في إسرائيل التي تقدمت بطلب رخصة بناء حسب مؤشرات مختارة، في الفترة (1994-2004)

Table 21: Percentage Distribution of Palestinian Households in Israel which Applied for a Building License by Selected Indicators, during the Period (1994-2004)

Selected Indicators	نسبة الأسر Percentage of Households	مؤشرات مختارة
Percentage of households which Applied for a building license	**22.7**	**نسبة الأسر التي تقدمت بطلب رخصة بناء**
N0. of times application submitted		**عدد مرات تقديم الطلب**
1	66.3	1
2	17.1	2
3+	14.8	+3
Not Stated	1.8	غير مبين
Total	**100**	**المجموع**
N0. of times status of application checked		**عدد مرات المراجعة**
0	3.1	0
1	22.9	1
2	24.0	2
3	16.4	3
4+	29.5	+4
Not Stated	4.1	غير مبين
Total	**100**	**المجموع**

جدول 22: نسبة الأسر الفلسطينية في إسرائيل التي قامت الحكومة بإجراءات بحقهم حسب نوع الإجراء، في الفترة (1947- 2004)

Table 22: Percentage of Palestinian Households in Israel which had Government Proceedings against them by Type of Proceeding, during the Period 1947- 2004

Type of Execution	نسبة الأسر Percentage of Households	نوع الإجراء
Houses Demolished	6.2	هدم مساكن
Closed House	2.5	إغلاق منازل
Allowance Deprivation	5.0	حرمان من مخصصات
Other	0.6	أخرى

مصادر الفصل الثاني

1. **الجهاز المركزي الإحصاء الفلسطيني، 2004.** *كتاب فلسطين الإحصائي السنوي رقم "5"*. رام الله – فلسطين.

2. **جمعية الجليل-الجمعية العربية القطرية للبحوث والخدمات الصحية (ج.م).** من خلال ركاز-بنك المعلومات للأقلية الفلسطينية في إسرائيل.

3. **جمعية الجليل- الجمعية العربية القطرية للبحوث والخدمات الصحية بالاشتراك مع مدى الكرمل-المركز العربي للدراسات الاجتماعية التطبيقية، 2005.** *الفلسطينيون في إسرائيل- المسح الاجتماعي الاقتصادي، النتائج الأساسية 2004.* شفا عمرو.

4. **معهد القدس للدراسات الإسرائيلية، 2002-2003.** *الكتاب الإحصائي السنوي للقدس*، رقم 20. القدس.

5. **مكتب الإحصاء المركزي الإسرائيلي، 2005.** *المجموعة الإحصائية الإسرائيلية*، العدد 56.

الفصل الثالث

الفلسطينيون في الأراضي الفلسطينية

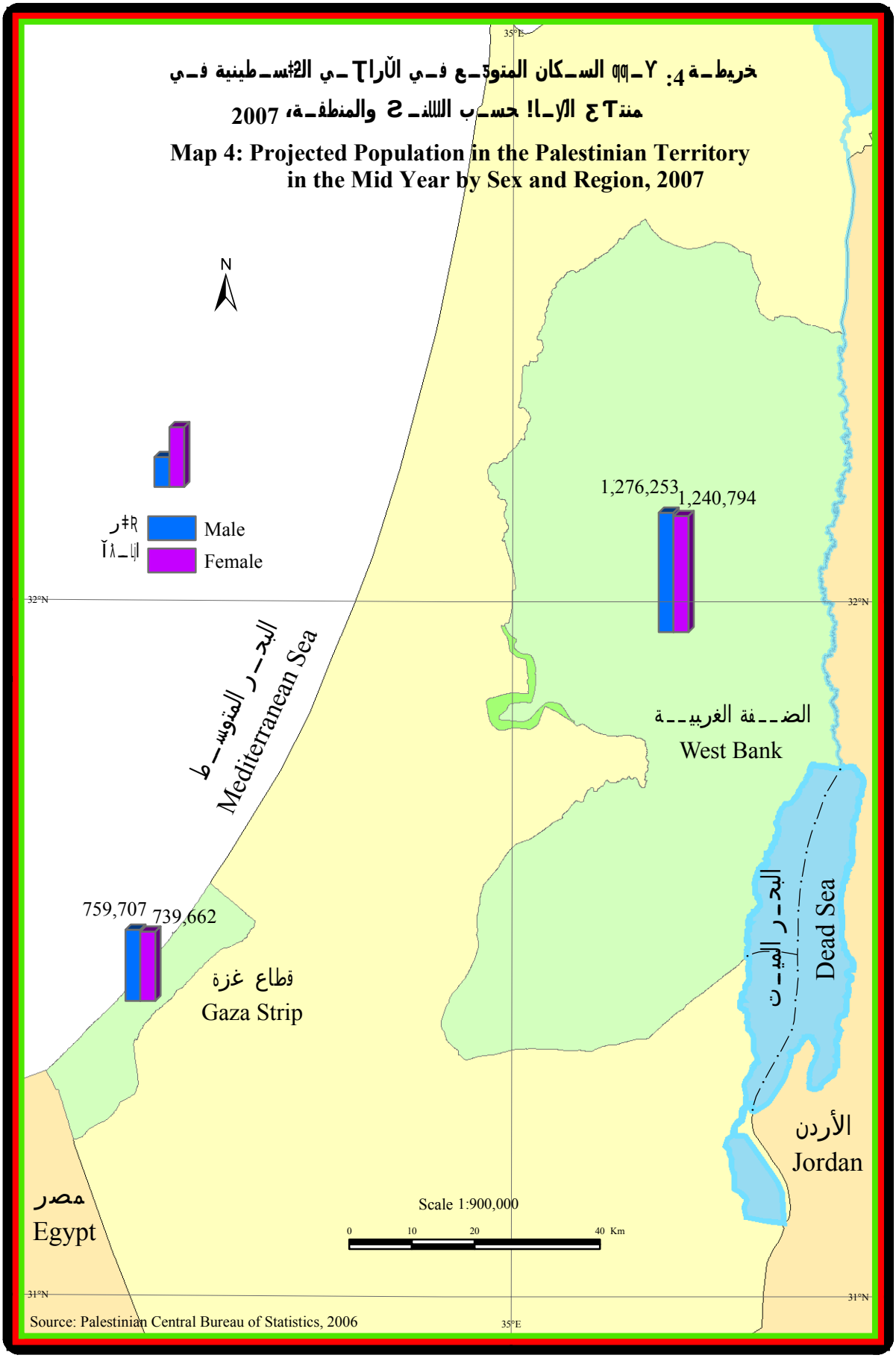
خريطة 4: السكان المتوقع في الأراضي الفلسطينية في منتصف العام حسب الجنس والمنطقة، 2007
Map 4: Projected Population in the Palestinian Territory in the Mid Year by Sex and Region, 2007
N
Male
Female
1,276,253
1,240,794
البحر المتوسط
Mediterranean Sea
الضفة الغربية
West Bank
759,707
739,662
قطاع غزة
Gaza Strip
البحر الميت
Dead Sea
الأردن
Jordan
مصر
Egypt
Scale 1:900,000
0 10 20 40 Km
32°N
31°N
35°E
Source: Palestinian Central Bureau of Statistics, 2006

3

الفلسطينيون في الأراضي الفلسطينية
(الضفة الغربية وقطاع غزة)

قـــام الجهاز المركزي للإحصاء الفلسطيني ومنذ نشأته بجمع البيانات الإحصائية حول واقع الفلسطينيين في الأراضـــي الفلســـطينية فـــي مختلف المجالات، فقام بتنفيذ سلسلة كبيرة من المسوح الميدانية في المجالات السكانية والاجتماعية والاقتصادية والجغرافية، إضافة الى إشتقاق الإحصائيات من بيانات المؤسسات العامة التي تم جمعها عن طريق السجلات الإدارية.

لقـــد تم تتويج الجهود الإحصائية التي قام بها الجهاز بتنفيذ أول تعداد فلسطيني للسكان والمساكن والمنشآت بـــأيد فلســـطينية عـــام 1997، وجمع كم هائل من البيانات الإحصائية عن السكان الفلسطينيين في مختلف المجالات، هذه الجهود شكلت ثورة في مجال خلق قاعدة معلوماتية إحصائية مفصلة.

إن مجمـــل البيانات والإحصائيات التي توفرت لدى الجهاز، قام بنشرها عبر تقاريره المختلفة، واضعاً إياها فـــي متـــناول الجميع وإتاحة إستخدامها من قبل جهات التخطيط ورسم السياسات التنموية وإتخاذ القرارت ولـــتعزيز الدور الوطني المؤسسي لبناء دولة مؤسسية قوية، وقد استطاع الجهاز توفير قاعدة بيانات هائلة حول واقع السكان الفلسطينيين الاجتماعي والاقتصادي وسماتهم المختلفة.

تتـــناول صـــفحات هذا الفصل عرضاً سريعاً لأبرز وأهم المؤشرات الإحصائية في مختلف المجالات عن الواقـــع الفلســـطيني والسكان الفلسطينيين في الأراضي الفلسطينية وذلك في المجالات الجغرافية والسكانية والاجتماعـــية بمـــا فـــيها الأسرة، والتعليم، والثقافة، والصحة، ومعايير المعيشة وظروف السكن، والعمل، والقطاعـــات الاقتصـــادية وغـــيرها مـــن المجالات والمواضيع، مزودة بتعريف أهم المصطلحات الواردة ومنهجية إعدادها.

تســـتند بـــيانات هذا الفصل الى إصدارات الجهاز المركزي للإحصاء الفلسطيني حيث يمكن ان تكون على مستوى أكبر من التفصيل والتوسع والتي يمكن للقارئ أن يعود إليها.

المفاهيم والمصطلحات

فيما يلي عرضاً لاهم المفاهيم والمصطلحات التي تم إستخدامها في جمع وتبويب ونشر الاحصاءات الرسمية في مختلف مجالات العمل الاحصائي. تستند هذه الاحصاءات بشكل اساسي الى التوصيات الصادرة عن الامم المتحدة في المجالات المختلفة، يذكر ان المصطلحات الواردة هنا هي المصطلحات والمفاهيم العامة مع العلم بان هناك مصطلحات وردت ضمن كل موضوع من المواضيع الواردة في التقرير.

الأسرة الخاصة فرد أو مجموعة أفراد، يقيمون معا في مسكن واحد، ويشتركون معا في المأكل والمشرب وغيرهما من شؤون المعيشة بحيث تتكون منهم جميعا وحدة معيشية واحدة تنفق على احتياجاتها الاستهلاكية من السلع والخدمات، من الإيراد النقدي المتجمع لديها سواء كان مصدره فردا واحدا من أفراد الأسرة أو أكثر. ويعتبر الخدم ومن في حكمهم ضمن أفراد الأسرة ما دامت الأسرة تكفل إقامتهم في مسكنها وتوفر لهم الغذاء والكساء.

رب الأسرة هو الشخص الذي تعتبره الاسرة مسئولا عنها وتمنحه هذه الصفة وهو احد افراد الأسرة وعادة ما يكون هذا الشخص هو صاحب السلطة والمسؤول عن تدبير الشؤون الاقتصادية للاسرة وقد يكون رب الاسرة ذكر او انثى.

مكان الإقامة هو المكان الذي يقيم فيه الفرد معظم أيام السنة (ستة أشهر فأكثر) وذلك بغض النظر عما إذا كان هو المكان نفسه الذي تواجد فيه الفرد وقت العد أو المكان الذي يمارس فيه فعلياً عمله ونشاطه أو المكان الذي تقيم فيه أسرته الأصلية.

حالة اللجوء وهي خاصة بالفلسطينيين الذين هجروا من الأراضي الفلسطينية التي احتلتها إسرائيل عام 1948 وتشمل أبناء الذكور منهم وأحفادهم، ويصنف كل فرد فلسطيني حسب الحالات التالية:

لاجئ إذا كان الفرد لاجئاً وله اسم في بطاقة التسجيل (المؤن) الصادرة عن وكالة الغوث أو أنه غير مسجل في بطاقة وكالة الغوث (المؤن) لأي سبب كان.

غير لاجئ هو كل فلسطيني لم يدخل في الفئة السابقة (لم يكن لاجئاً).

الحالة الزواجية ويقصد بها تحديد الحالة الزواجية للفرد والتي تعني حالة الفرد الشخصية والتي يكون عليها ذلك الفرد الذي يبلغ من العمر 12 سنة فأكثر وقت الإسناد الزمني للتعداد والمتعلقة بقوانين وعادات الزواج المعمول بها في البلد. وقد تكون إحدى الحالات التالية:

لم يتزوج أبداً	هو الفرد الذي يبلغ عمره 12 سنة فأكثر، ولم يتزوج زواجا فعليا وفقا للعـــرف السائد (أي لم يتم الدخول بعد) ولم يعقد قرانه ولم يكن قد تزوج في السابق.
عقد قرانه لأول مرة	هـــو الفرد الذي يبلغ عمره 12 ســـنة فأكثر، وقد تم تسجيل عقد زواج رسمي لـــه من قـــبل المحكمة ولكنه لم يتزوج فعليا وفقا للعرف السائد (أي لم يتم الدخول بعد) وليس مطلقـــاً أو أرمـــلاً من زواج سابق. ولا يشمل الذكر المتزوج حالياً وعقد قرانه للمرة الثانية حيث يعتبر متزوجاً.
متزوج	هـــو الفـــرد الذي يبلغ عمره 12 سنة فأكثر والمتزوج زواجا فعليا وفقا للعرف السائد سواء أكان الزوجان يقيمان معا وقت الإسناد الزمني أم لا. وبغض النظر عن حالته السابقة.
مطلق	هو الفرد الذي يبلغ من العمر 12 سنة فأكثر وسبق له الزواج فعلا وانفصم (انحل) آخر زواج بالطلاق المسجل شرعا ولم يتزوج مرة أخرى.
منفصل	هو الفرد الذي يبلغ عمره 12 سنة فأكثر وسبق له الزواج فعلا وانفصل اخر زواج له بسبب ما، وبدون اي اثبات مسجل رسميا وقانونيا، ولم يتزوج مرة اخرى.
أرمل	هـــو الفـــرد الذي يبلغ عمره 12 سنة فأكثر وسبق له الزواج فعلا ولكن انفصم (انحل) آخر زواج له بوفاة الطرف الأخر، ولم يتزوج مرة أخرى.
الوحدة السكنية	مبـــنى أو جـــزء من مبنى معد أصلاً لسكن أسرة واحدة وله باب أو مدخل يؤدي إلى الطريق او الممرالعام دون المرور بوحدة سكنية أخرى.
كثافة السكن	عـــدد الأفراد في الأسرة الذين يسكنون في الوحدة السكنية مقسوماً على عدد الغرف التي يسكن فيها أفراد الأسرة.
النشاط الاقتصادي	هـــو عـــبارة عـــن عملية أو مجموعة من الأعمال التي ينتج عنها مجموعة معينة من المنـــتجات، والنشـــاط الاقتصادي الرئيسي هو ذلك النشاط الذي يساهم بأكبر قدر من القيمة المضافة في حالة تعدد الأنشطة داخل المنشأة أو المؤسسة الواحدة.
الإنتاج	هـــو عـــبارة عن قيمة السلع والخدمات المنتجة خلال فترة زمنية معينة نتيجة ممارسة نشـــاط إنتاجي سواء كان رئيسياً أو ثانوياً، ويشمل ذلك الأصول الثابتة المنتجة لحساب المؤسسة. أما المؤسسات غير الهادفة للربح في أنشطة الخدمات فالإنتاج فيها هو عبارة عـــن مجمـــوع تكاليف الإنتاج (الإنتاج = الاستهلاك الوسيط + تعويضات العاملين + اهتلاك الأصول الثابتة + صافي الضرائب على الإنتاج).

مستلزمات الإنتاج	وهي قيمة السلع اللازمة للتشغيل، والتي تتضمن المستلزمات السلعية، الوقود والزيوت، الكهرباء والمياه، والخدمات المقدمة من الغير.
تعويضات العاملين	يشـــمل إجمالي الرواتب والأجور النقدية بالإضافة إلى المزايا الأخرى النقدية والعينية المستحقة للعاملين.
الهامش التجاري	هو عبارة عن قيمة الربح الاجمالي الناتج عن المتاجرة.
الاستهلاك الوسيط	هو عبارة عن قيمة مستلزمات الإنتاج السلعية والخدمية المستخدمة في الإنتاج. أي أن الاســتهلاك الوســيط = قــيمة المشتريات السلعية معدلة بقيمة التغير في المخزون + مصروفات الإنتاج الأخرى.
القيمة المضافة	وتســاوي الإنتاج مطروحاً منه الاستهلاك الوسيط. أما بالنسبة للمؤسسات غير الهادفة للــربح في أنشطة الخدمات، فالقيمة المضافة = تعويضات العاملين + اهتلاك الأصول الثابتة + صافي الضرائب على الإنتاج.
إهتلاك رأس المال الثابت	قــيمة الأصول التي تم اهتلاكها خلال العام. ومن الناحية العملية فان البيانات الواردة عــن الاهــتلاك قد حسبت على أساس توزيع القيمة الشرائية للأصل الثابت على مدة عمره الإنتاجي بطريقة قياسية.
الناتج المحلي الإجمالي	هو مقياس للإنتاج خلال فتره زمنية محدده. وهو أيضاً قيمة المخرجات مطروحاً منها الاستهلاك الوسيط وبهذا فهو يساوي مجموع القيمة المضافة.
التكوين الرأسمالي الإجمالي	ويقسم إلى قسمين: التكوين الرأسمالي الثابت الإجمالي والتغير في المخزون، فالتكوين الرأســمالي الثابت الإجمالي هو ما يمتلكه المنتجون مطروحاً منه ما يتصرفون به من السلع الرأسمالية. أما التغير في المخزون فيقاس بقيمة السلع في وقت دخولها إلى المخزون مطروحاً منها قيمة السلع المسحوبة من المخزون.
شبكة مياه عادمة	نظام من أجهزة الجمع وخطوط الأنابيب والموصلات والمضخات يستخدم لإخلاء المياه المستعملة (مياه الأمطار،المياه المنزلية، وغيرها من المياه المستعملة) ونقلها من مواقع إنتاجها إما إلى محطة بلدية لمعالجة مياه المجاري أو إلى موقع حيث يتم تصريف المياه المستعملة إلى مياه سطحية.
حفرة امتصاصية	بئر أو حفرة يخزن بها الغائط البشري أو قاذورات أخرى وتبنى من جدران محكمة أو مسامية.

باقي الضفة الغربية الضـــفة الغربية باستثناء ذلك الجزء من محافظة القدس الذي ضمته اسرائيل عنوة بعيد احتلالها للضفة الغربية عام 1967.

التقسيمات الجغرافية والإدارية والإحصائية تنقسم الأراضي الفلسطينية الى 15 محافظة ومنطقة، تعتبر المحافظة أعلى مستوى في الهيكل الإداري من التقسيمات الإدارية في الأراضي الفلسطينية، بحيث تضم المحافظة الواحـــدة العديـــد من التجمعات السكانية ويبلغ عددها 10 محافظات ومنطقة في الضفة الغربية و 5 محافظات في قطاع غزة وهي كما يلي:

1. الضفة الغربية: وتشـــمل محافظـــات جنين، طولكرم، قلقيلية، نابلس، سلفيت، رام الله والبيرة، القدس، أريحا، بيت لحم، الخليل، ومنطقة طوباس.

2. قطاع غزة: ويشمل محافظات شمال غزة، غزة، دير البلح، خانيونس، رفح.

أهم المؤشرات في الأراضي الفلسطينية، سنوات مختارة
Main Indicators in the Palestinian Territory, Selected years

Indicators	Year				السنة	المؤشرات
	2005	2004	2003	2002	1997	
Population						**السكان**
End Year Population	3,825,149	3,699,767	3,737,895	3,559,999	2,840,269	عدد السكان في نهاية العام
Sex Ratio	102.7	102.6	102.6	102.5	101.9	نسبة الجنس
Dependency Ratio	96.3	97.6	97.0	97.9	101.3	نسبة الإعالة
Crude Birth Rate	37.3	38.1	38.8	39.6	42.7	معدل المواليد الخام
Crude Death Rate	4.0	4.1	4.2	4.3	4.9	معدل الوفيات الخام
Population Natural Increase	3.3	3.4	3.5	3.5	4.0	معدل الزيادة الطبيعية
Total Fertility Rate	..	4.6	..	..	6.1	معدل الخصوبة الكلية
Percentage of Population						نسبة السكان في الفئة العمرية
0-14 Year	46.0	46.3	46.1	46.3	46.8	0-14 سنة
15-64 Year	50.9	50.6	50.8	50.5	49.7	15-64 سنة
65 +	3.1	3.1	3.1	3.2	3.5	65 +
Life Expectancy at Brith						توقع البقاء على قيد الحياة
Males	71.7	71.4	70.7	70.6	69.5	ذكور
Females	73.0	72.9	73.8	73.7	72.0	إناث
Land Use						**استعمالات الاراضي**
Area of Agricultural Land (km^2)	..	1,488.1	1,486.5	1,516.3	1,486.4	مساحة الاراضي الزراعية (كم^2)
Area of Forests and wooded land (km^2)	..	91.7	91.7	91.7	..	مساحة الغابات والاحراش (كم^2)
Education[1]						**التعليم**[1]
Number of Kindergartens	935	901	847	758	789	عدد رياض الأطفال
Number of Schools	2,277	2,192	2,109	2,006	1,611	عدد المدارس
Students of Kindergartens	77,142	73,119	70,225	61,874	75,032	عدد طلبة رياض الأطفال
Students of Basic Stage	944,713	931,260	916,837	891,799	702,382	عدد طلبة المرحلة الأساسية
Students of Secondary Stage	122,776	112,675	100,606	92,309	61,085	عدد طلبة المرحلة الثانوية
Gross Enrolment Ratio[2]						معدل الالتحاق الصافي[2]
Kindergartens	25.4	19.1	23.5	22.4	34.3	رياض أطفال
Basic Stage	87.5	89.0	91.3	92.0	89.9	أساسية
Secondary Stage	62.3	56.0	54.5	51.0	40.2	ثانوية
Pupils Per Class						معدل عدد الطلبة لكل شعبة
Kindergartens Stage	25.0	24.8	25.6	25.1	27.9	مرحلة رياض الأطفال
Basic Stage	35.0	35.6	36.1	36.7	37.2	مرحلة أساسية
Secondary Stage	30.7	30.7	30.4	30.8	29.8	مرحلة ثانوية
Pupils Per Teacher						معدل عدد الطلبة لكل معلم
Government Schools	25.8	26.5	26.8	27.2	28.3	مدارس حكومة
UNRWA Schools	31.5	33.4	34.4	35.9	38.7	مدارس وكالة
Private Schools	16.8	16.7	16.9	16.6	18.2	مدارس خاصة
Private Kindergartens	26.0	25.6	26.3	26.3	28.3	رياض أطفال خاصة
Repetition Rates	..	1.4	1.4	1.4	2.6	نسب الرسوب
Drop-Out Rates	..	0.9	0.9	1.0	2.1	نسب التسرب
Illiteracy Rates (Persons 15 years and over)	7.1	7.7	8.1	9.0	13.9	نسبة الأمية (الأفراد 15 سنة فأكثر)
Students at Community Colleges	..	9,002	8,511	5,892	4,299	عدد طلبة كليات المجتمع المتوسطة
Students at Universities	..	129,137	113,417	98,439	52,427	عدد طلبة الجامعات
Teachers of Kindergartens	2,967	2,860	2,666	2,356	2,648	عدد معلمي رياض الأطفال
Teachers of Schools	40,957	38,805	37,225	35,285	26,045	عدد معلمي المدارس
Teaching Staff at Community Colleges	..	459	370	563	332	هيئة التدريس في كليات المجتمع
Teaching Staff at Universities	..	3,731	3,688	3,384	1,983	هيئة التدريس في الجامعات

Years inserted for scholastic years which start by the year, Example: 1997 represnt the scholastic year 1997/1998

(1) Does not include schools and kindergartens supevised by Israeli Municipality and culture committee.

(2) The data of scholastic years 2001/2002-2004/2005 were adjusted according to population projections in the Palestinian Territory 2005, Revised Series.

السنوات المدرجة هي للاعوام الدراسية التي تبدا بالسنة فمثلا 1997 تمثل العام الدراسي 1997/ 1998 وهكذا.

(1) لا تشمل المدارس ورياض الاطفال التي تشرف عليها وزارة المعارف والبلدية الاسرائيلية

(2) بيانات الأعوام الدراسية 2001/2002-2004/2005 تم تعديلها حسب سلسلة الاسقاطات السكانية في الأراضي الفلسطينية 2005، سلسلة منقحة.

أهم المؤشرات في الأراضي الفلسطينية، سنوات مختارة (تابع)
Main Indicators in the Palestinian Territory, Selected years (Cont.)

Indicators	Year				السنة	المؤشرات
	2005	2004	2003	2002	1997	
Culture						**الثقافة**
Percentage of Households by Availability of Mass Media at Home:						نسبة الأسر التي يتوفر لديها وسائل الإعلام التالية:
TV Set	*95.3	93.4	91.9	93.0	84.6	جهاز تلفزيون
Satellite Dish	*80.4	69.5	60.4	54.2	..	لاقط فضائي
Video Player	*19.6	22.9	20.4	16.7	13.3	جهاز فيديو
Mobile Phone	*81.0	72.8	66.1	60.4	..	جهاز خلوي
Computer	*32.8	26.4	21.3	12.6	4.0	جهاز حاسوب
Internet at Home	*15.9	9.2	6.0	1.8	..	خدمة الإنترنت في البيت
Health						**الصحة**
Number of Hospitals	76	74	73	72	43	عدد المستشفيات
Number of Physicians	6,109	5,687	5,425	4,901	2,867	عدد الأطباء
Hospital's Beds Occupancy Rate	64.5	61.3	57.9	55.2	77.0	معدل إشغال الأسرة الكلي
Beds For 1000/ Population	1.3	1.4	1.4	1.4	1.2	الأسرة لكل 1000 مواطن
Mean of Duration in Hospitals (Day)	2.7	2.8	2.8	3.0	3.7	معدل الإقامة الكلي في المستشفيات (يوم)
Housing						**المسكن**
Average Housing Density	1.8	1.8	1.9	2.1	2.0	متوسط كثافة السكن
Average Number of Rooms in the Housing Unit	3.6	3.4	3.4	3.3	3.4	متوسط عدد الغرف في المسكن
Percentage of Telephone Line Availablity for Household	45.6	40.6	44.7	36.1	19.5	نسبة توفر خط هاتف للأسرة
Percentage of Washing Machine Availablity for Household	91.5	89.6	87.5	85.8	73.2	نسبة توفر غسالة ملابس للأسرة
Percentage of Refrigerator Availablity for Household	93.9	92.9	91.6	90.9	80.4	نسبة توفر ثلاجة للأسرة
Percentage of Private Car Availablity for Household	24.5	26.4	22.7	20.2	20.4	نسبة توفر سيارة خصوصية للأسرة
Labor Force						**القوى العاملة**
Participation Rate In Labor Force	40.7	40.4	40.3	38.1	40.5	نسبة القوى العاملة المشاركة
Percentage of the Employment	69.9	66.8	68.2	64.4	70.4	نسبة العمالة التامة
Percentage of the underemployment	6.6	6.4	6.2	4.3	9.3	نسبة العمالة المحدودة
Unemployment Rate	23.5	26.8	25.6	31.3	20.3	معدل البطالة
Average Weekly Working Hours	42.4	43.0	42.1	41.1	44.0	معدل ساعات العمل الأسبوعية
Average Monthly Working Days	23.4	23.5	23.0	23.0	22.0	معدل ايام العمل الشهرية
Average Daily Wage in NIS	78.1	74.9	74.0	74.0	59.3	معدل الأجرة اليومية بالشيكل
Median Daily Wage in NIS	69.2	62.2	60.0	60.0	50.0	الأجر الوسيط اليومي بالشيكل
Crime and Victimization						**الامن والعدالة**
Reported Criminal Offenses	..	19,901	17,565	12,233	8,765	مجموع الأفعال الاجرامية المبلغ عنها
Total Number of Persons in Custody	..	2,757	3,121	2,378	8,107	عدد الموقوفين في السجون
Total Number of Convicted Offenders	..	1,055	1,164	711	1,686	عدد المحكومين في السجون

*: Data represent 2006

*: البيانات تمثل العام 2006

أهم المؤشرات في الأراضي الفلسطينية، سنوات مختارة (تابع)
Main Indicators in the Palestinian Territory, Selected years (Cont.)

Indicators	Year				السنة	المؤشرات
	2005	2004	2003	2002	1997	
Court Matters Carried from Last Year	123,641	114,852	113,544	112,006	81,671	مجموع القضايا المدورة في المحاكم النظامية
Total of Submitted Matters in Civil Court	137,429	101,479	77,735	51,012	168,239	مجموع القضايا الواردة إلى المحاكم النظامية
Total of Decided Matters in Civil Court	127,834	118,506	75,403	46,385	152,232	مجموع القضايا المفصولة في المحاكم النظامية
Juvenile Offeners who Entered Reformatory Institutions	498	334	309	248	411	الاحداث الذين اودعوا في المؤسسات الاصلاحية
Accused Juvenile		..	647	561	**816	الاحداث المتهمون
Agriculture*						**الزراعة***
Cultivated area (Thousand dunum)	..	1,823.7	1,815.0	1,851.1	1,835	المساحة المزروعة (ألف دونم)
Permanent crops (Thousand dunum)	..	1,152.7	1,158	1,181.2	1,137	المحاصيل الدائمة (ألف دونم)
Temporary (seasonal) crops (Thousand dunum)	..	671.0	657.0	669.8	697.3	المحاصيل الموسمية (ألف دونم)
Milk production (thousand ton)	..	185.0	184.8	172.2	115.1	انتاج الحليب (الف طن)
Eggs production (million eggs)	..	604	695	522	473	انتاج البيض (مليون بيضة)
Fish (ton)	..	2,995	1,507	2,627	3,788	انتاج السمك (طن)
Cattle (head)	..	32,395	33,235	30,105	20,976	عدد الأبقار (رأس)
Sheep (head)	..	811,864	828,678	758,293	504,903	عدد الأغنام (رأس)
Goats (head)	..	398,821	392,122	355,387	267,101	عدد الماعز (رأس)
Poultry (Thousand)	..	36,046	39,960	51,080	37,481	عدد الدواجن (الألف)
Transport & Telecomunication**						**النقل والاتصالات****
Road Network Length (km)	6,284.8	4,965.9	4,943.6	4,641.7	2,055	طول شبكة الطرق (كم)
Road Vehicles	135,359	122,814	105,774	93,116	..	عدد المركبات
Number of Received Postal Materials (Thousand)	581,013	641,769	[1]784	3,759	..	عدد المواد البريدية الواردة (ألف)
Number of Dispatched Postal Materials (Thousand)	96,669	95,943	[1]82	1,736	..	عدد المواد البريدية الصادرة (ألف)
Number of Main Telephone Lines	337,025	271,458	243,494	241,894	110,893	عدد خطوط الهواتف الرئيسية
Number of jawwal cellular phone Subscribers	567,584	436,628	264,091	251,602	..	عدد المشتركين في الهاتف الخلوي جوال
Average Monthly Number of Telephone Calls (thousand)	48,159.3	33,905.3	31,465.9	28,710.8	..	المعدل الشهري لأعداد المكالمات (ألف)
Average Monthly Number of Length Calls (Thousand Minutes)	123,981.7	125,744.9	116,860.3	94,795.2	..	المعدل الشهري لمدة المكالمات (ألف دقيقة)
Tourism						**السياحة**
No. of Hotels***	77	80	75	72	85	عدد الفنادق***
No. of available Rooms***	3,648	3,554	3,050	3,098	3,425	عدد الغرف المتاحة***
No. of available Beds***	7,733	7,575	6,620	6,473	7,419	عدد الأسرَّة المتاحة***
Average of Rooms Occupancy	564	446.9	371.6	302.3	1,004.2	متوسط اشغال الغرف

* Years inserted for Agricultural years which end by the year, Example: 1998 represnt the Agricultural year 1997/1998

** The data excluding those parts of Jerusalem which were annexed by Israel in 1967. Road Network Length for 1999, 2002 including Jerusalem Governorate

*** At the end of the year

[1] Data excluding domestic mail.

* السنوات المدرجة هي للاعوام الزراعية التي تنتهي بالسنة فمثلا 1998 تمثل العام الزراعي 1997/ 1998 وهكذا.

** البيانات لا تشمل ذلك الجزء من محافظة القدس والذي ضمته اسرائيل عنوة بعيد احتلالها للضفة الغربية عام 1967، ما عدا طول شبكة الطرق لعامي 1999،2002 تشمل محافظة القدس

*** كما في نهاية العام

[1] البيانات لاتشمل البريد الداخلي.

أهم المؤشرات في الأراضي الفلسطينية، سنوات مختارة (تابع)
Main Indicators in the Palestinian Territory, Selected years (Cont.)

Indicators	Year				السنة	المؤشرات
	2005	2004	2003	2002	1997	
persent of Bed Occupancy	12.4	10.2	8.0	7.1	25.0	نسبة اشغال الاسرة
No. of Guest	131,908	100,184	62,812	51,357	220,850	عدد النزلاء
No. of Guest Nights	350,219	268,695	199,275	169,641	639,344	عدد ليالي المبيت
Average Length of Stay (day)	2.7	2.7	3.2	3.3	2.9	معدل مدة الإقامة (يوم)
Environment						**البيئة**
Percentage of Households which Available in its Housing Units						نسبة الأسر التي يتوفر في مساكنها
Cesspit	51.9	56.1	55.2	53.2	62.5	حفرة امتصاصية
Sewage Network	44.7	42.9	43.6	45.8	37.4	شبكة صرف صحي
Economic Indicators (Million $)						**المؤشرات الاقتصادية (مليون $)**
GDP	4,456.4	4,247.7	4,165.3	4,169.3	4,011.9	الناتج المحلي الإجمالي
GNI	..	..	4,499.1	4,570.7	4,663.2	الدخل القومي الإجمالي
GDI	..	..	5,995.7	5,739.0	5,132.9	الدخل المتاح الإجمالي
GDP Per Capita ($)	1,268.0	1,246.5	1,272.3	1,203.4	1,441.5	نصيب الفرد من الناتج المحلي الإجمالي ($)
GNI Per Capita ($)	..	..	1,374.3	1,319.3	1,675.6	نصيب الفرد من الدخل القومي الإجمالي ($)
GDI Per Capita ($)	..	..	1,831.4	1,656.5	1,844.3	نصيب الفرد من الدخل المتاح الإجمالي ($)
Output of Financial Intermediaries	..	..	195.0	196.1	137.7	إنتاج نشاط الوساطة المالية
Value Added of Financial Intermediaries	187.4	170.0	139.6	146.5	103.6	القيمة المضافة للوساطة المالية
Output of Industrial Activities	..	..	1,420.2	1,663.5	1,430.0	إنتاج أنشطة الصناعة
Value Added of Industrial Activities	564.8	564.3	489.7	636.1	617.9	القيمة المضافة للصناعة
Output of Services Activities	..	..	1,157.1	1,185.5	1,099.7	إنتاج أنشطة الخدمات
Value Added of Services Activities	1,100.2	1,047.2	975.5	1,005.3	883.4	القيمة المضافة للخدمات
Output of Internal Trade Activities	..	..	587.8	640.2	622.5	إنتاج أنشطة التجارة الداخلية
Value Added of Internal Trade Activities	373.9	359.0	378.6	460.6	469.4	القيمة المضافة للتجارة الداخلية
Output of Construction	..	..	636.9	481.2	984.9	إنتاج الإنشاءات
Value Added of Construction	119.4	103.7	145.2	111.7	309.7	القيمة المضافة للإنشاءات
Output of Transport,Storage and Communications Activities.	..	..	461.1	534.2	298.2	إنتاج أنشطة النقل والتخزين والاتصالات
Value Added of Transport, Storage and Communications Activities	461.5	444.4	378.5	454.7	189.5	القيمة المضافة للنقل والتخزين
Output of Agriculture and Fishing	..	..	835.5	786.1	719.2	إنتاج الزراعة وصيد الأسماك
Value Added of Agriculture and Fishing	312.6	319.0	422.1	387.1	433.1	القيمة المضافة للزراعة وصيد الأسماك
Output of Public Administration and Defense	..	..	974.7	1,093.7	788.4	إنتاج الإدارة العامة والدفاع
Value Added of Public Administration and Defense	796.1	736.4	647.6	523.9	456.5	القيمة المضافة للإدارة العامة والدفاع
Output of Household with Employed Persons	..	..	8.7	8.6	7.7	إنتاج الخدمات المنزلية
Value Added of Household with Employed Persons	8.5	8.6	8.7	8.6	7.7	القيمة المضافة للخدمات المنزلية
Output of Public awned Enterprises	..	..	134.3	262.6	148.6	إنتاج الشركات المملوكة للحكومة
Value Added of Public awned Enterprises	..	..	83.7	142.9	90.0	القيمة المضافة للشركات المملوكة للحكومة

Note: Data of Economic Indicarores in this table Represent the final data from national acount in economic activity, and includes all economical sectors and data of Economic Indicators in fixed price and the base year is 1997. The data of the years 2002-2005 is preliminary and will be revised. The data of the years 2003-2005 covers the Remaining West Bank and Gaza Strip only.

ملاحظة: البيانات المنشورة اعلاه تمثل البيانات النهائية في الحسابات القومية الخاصة بالانشطة الاقتصادية وتشمل جميع القطاعات الإقتصادية و قيم المؤشرات الاقتصادية بالاسعار الثابتة وسنة الأساس 1997. كما أن بيانات الأعوام 2002-2005، هي بيانات أولية وعرضة للتعديل والتنقيح، وتغطي بيانات العامين 2003-2005 باقي الضفة الغربية وقطاع غزة فقط.

أهم المؤشرات في الأراضي الفلسطينية، سنوات مختارة (تابع)
Main Indicators in the Palestinian Territory, Selected years (Cont.)

Indicators	Year				السنة	المؤشرات
	2005	2004	2003	2002	1997	
Value of Exports Of Goods	..	..	430.2	519.6	599.5	قيمة الصادرات السلعية
Value of Imports of Goods	..	..	2,102.8	2,041.6	2,652.0	قيمة الواردات السلعية
Adjustment Item *	..	..	496.3	291.8	451.0	البنود التعديلية *
Net Balance Trade Goods	..	..	-1,672.7	-1,522.1	-2,052.5	صافي الميزان التجاري السلعي
Consumer Price Index (CPI)	146.79	141.86	137.7	131.9	107.6	الرقم القياسي العام لأسعار المستهلك
Inflation Rate of Consumer Price	3.4	3.0	4.4	5.7	7.6	معدل التضخم لأسعار المستهلك
Producer Price Index (PPI)	138.9	135.42	130.9	128.2	109.9	الرقم القياسي العام لأسعار المنتجين

* Adjustment Item includes financial intermediation services indirectly measured (as anegative value) plus custom duties, plus net VAT on mports.

*البنود التعديلية: تشمل خدمات الوساطة المالية المقاسة بصورة غير مباشرة بالسالب زائد الرسوم الجمركية زائد صافي ضريبة القيمة المضافة على الواردات.

1.3 استعمالات الأراضي

تعتبر إحصاءات استعمالات الأراضي من الحقول الإحصائية المهمة في الإحصاءات الرسمية حيث أن كافة الدول التي تنشر بيانات حول المصادر الطبيعية تنشر بيانات وإحصاءات عن استعمالات الأراضي. ولهذه الإحصاءات أهمية خاصة في الأراضي الفلسطينية وذلك لندرة الموارد الطبيعية الأرضية والوضع السياسي للأراضي الفلسطينية. وتعتبر هذه الإحصاءات أداة مهمة لقياس التغير في استعمالات الأراضي عبر الزمن، حيث تستخدم هذه البيانات لوضع الخطط والاستراتيجيات البيئية. تهدف إحصاءات استعمالات الأراضي إلى توفير البيانات الإحصائية المتعلقة باستعمالات الأراضي لما لهذه البيانات من أهمية في وضع السياسات والقوانين والخطط التنموية التي تنظم وتحدد شكل استخدام الأرض.

المنهجية

تم اشتقاق وجمع البيانات المستخدمة في هذه الإحصاءات من مصادر مختلفة شملت: وزارة الزراعة، ومعهد الأبحاث التطبيقية (أريج)، ووزارة التخطيط، بالاضافة الى بيانات التعداد العام للسكان والمساكن والمنشآت- 1997 الذي قام بتنفيذة الجهاز المركزي للإحصاء الفلسطيني، والتي تم استخدامها لتقدير عدد السكان منتصف عام 2005.

جودة البيانات

فيما يتعلق بجودة البيانات فهي تعتمد على كفاءة وجودة السجلات الإدارية المشتقة منها البيانات، كما أن الاختلاف بين بعض المفاهيم المعتمدة في مصدر البيان وبين المفاهيم الدولية قد لا يتيح لنا الارتكاز بصورة قوية إلى هذه البيانات عند إجراء المقارنات مع الدول الأخرى، ولكنه في ذات الوقت يصف واقع الحال الفلسطيني على صعيد المواضيع والمؤشرات التي تم تناولها. ونظرا لعدم توفر البيانات التي تغطي كافة مؤشرات إستعمالات الأراضي فقد تم إدراج كافة الاستعمالات غير المتوفر عنها بيانات ضمن بنود أخرى.

المفاهيم والمصطلحات

الأراضي الزراعية يشير هذا المصطلح إلى الأصناف الرئيسية لاستعمالات الأراضي في الحيازات الزراعية، ولأغراض التصنيف، يتم مسح المساحة الإجمالية للأرض، لتحديد صنفها. وتشمل الأراضي الزراعية: الأراضي التي تقام عليها الأبنية الزراعية المتناثرة، والحظائر وملحقاتها، والأراضي غير المزروعة بشكل دائم، مثل الرقع غير المزروعة، والممرات الزراعية، والقنوات والبروزات والأكتاف (ECE) 1986.

الغابات والأحراش وهي عبارة عن الأراضي المستخدمة بشكل دائم (لمدة خمس سنوات فأكثر) للغابات. وتجدر الإشارة إلى أن المراعي الدائمة والتي ينمو فيها أشجار أو شجيرات، يجب أن تسجل ضمن هذا الصنف، فقط إذا كانت أشجار الغابات الموجودة هي الاستعمال الأهم في المنطقة.

الأراضي المبنية في المستعمرات الإسرائيلية المقصود هنا المنطقة التي تشمل جميع نطاق النشاط البشري داخل المستعمرة، بحيث يشمل مناطق البناء، مرافق الخدمات، الحدائق العامة، المساحات المكشوفة، الطرق، مناطق التجريف التي تتم عليها أعمال البناء، ولا تعني الأراضي المخصصة للبناء حسب المخطط الهيكلي للمستوطنة، أو الأراضي التي صودرت لضمها للمستوطنة.

الكثافة السكانية عدد السكان في الكيلومتر المربع من المساحة.

1.1.3 مساحة الأراضي حسب المنطقة، المحافظة ونوع الاستعمال، 2005
3.1.1 Area of Land by Region, Governorate and Type of Use, 2005

Region and Governorate	Type of Use					نوع الاستعمال	المنطقة والمحافظة
	أراضٍ أخرى*(2) (كم^2) Other Land* (2) (km^2)	الأراضي المبنية في المستعمرات الإسرائيلية (كم^2) Built-up Land in Israeli Settlements (km^2)	الأراضي المبنية الفلسطينية(2) (كم^2) Palestinian Built-up Land (2) (km^2)	الغابات والأحراش(1) (كم^2) Forest and Wooded Land (1) (km^2)	الأراضي الزراعية(1) (كم^2) Agricultural Land (1) (km^2)		
Palestinian Territory	**3,682.7**	**187.0**	**585.7**	**91.7**	**1,488.1**		**الأراضي الفلسطينية**
West Bank	**3,519.0**	**187.0**	**531.9**	**88.5**	**1,379.0**		**الضفة الغربية**
Jenin	201.0	4.4	56.0	33.3	286.8		جنين
Tubas	318.3	7.7	9.2	22.2	50.0		طوباس
Tulkarm	58.0	2.7	39.1	1.2	141.6		طولكرم
Qalqiliya	60.9	10.8	17.3	2.5	62.8		قلقيلية
Salfit	79.6	19.3	16.9	11.9	83.7		سلفيت
Nablus	306.2	17.7	50.8	2.4	221.2		نابلس
Ramallah & Al- Bireh	569.6	30.3	86.6	2.3	184.9		رام الله والبيرة
Jerusalem	255.0	44.4	38.6	2.0	18.8		القدس
Jericho & Al Aghwar	540.6	22.9	15.7	-	28.6		أريحا والأغوار
Bethlehem	536.9	14.2	47.7	1.4	54.6		بيت لحم
Hebron	592.9	12.6	154.0	9.3	246.0		الخليل
Gaza Strip	**163.7**	**-**	**53.8**	**3.2**	**109.1**		**قطاع غزة**
North Gaza	..	-	9.8	..	10.3		شمال غزة
Gaza	..	-	21.2	..	21.4		غزة
Deir Al-Balah	..	-	6.8	..	20.2		دير البلح
Khan Yunis	..	-	10.1	..	37.3		خانيونس
Rafah	..	-	5.9	..	19.9		رفح

* It includes heath, pastures, meadows, fallow land and other.

(1): Data represent year 2004.

(2): Data represent year 2000.

* تشمل الأراضي البور، المراعي والمروج الخضراء، الأراضي الزراعية المراحة وغيرها.

(1): البيانات تمثل عام 2004.

(2): البيانات تمثل عام 2000.

2.1.3 مساحة الأراضي الزراعية والغابات حسب المنطقة، المحافظة ونوع الغطاء الزراعي، 2003-2004
3.1.2 Area of Agricultural Land and Forests by Region, Governorate and Type of Agricultural Cover, 2003-2004

Region and Governorate	الغابات والأحراش (كم^2) Forests and Wooded Land (km^2)	Type of Agricultural Cover / نوع الغطاء الزراعي										المنطقة والمحافظة
		المجموع (كم^2) Total (km^2)		محاصيل مؤقتة (كم^2) Temporary Crops (km^2)				محاصيل دائمة(كم^2) Permanent Crops (km^2)				
				بعلي Rain -fed		مروي Irrigated		بعلي Rain -fed		مروي Irrigated		
	2004	2004	2003	2004	2003	2004	2003	2004	2003	2004	2003	
Palestinian Territory	**91.7**	**1,488.1**	**1,486.5**	**250.5**	**244.9**	**84.9**	**83.5**	**1,079.4**	**1,088.3**	**73.3**	**69.8**	**الأراضي الفلسطينية**
West Bank	**88.5**	**1,379.0**	**1,372.8**	**230.6**	**225.8**	**52.3**	**51.4**	**1,069.4**	**1,077.5**	**26.7**	**18.1**	**الضفة الغربية**
Jenin	33.3	286.8	280.8	70.3	60.1	11.5	9.3	199.6	211.0	5.4	0.4	جنين
Tubas	22.2	50.0	57.6	28.0	30.2	7.2	10.2	14.0	16.4	0.8	0.8	طوباس
Tulkarm	1.2	141.6	145.3	5.5	5.7	3.8	5.3	128.0	130.3	4.3	4.0	طولكرم
Qalqiliya	2.5	62.8	59.8	1.8	1.4	2.4	2.5	54.8	52.6	3.8	3.3	قلقيلية
Salfit	11.9	83.7	82.2	1.5	1.2	0.4	0.3	81.7	80.6	0.1	0.1	سلفيت
Nablus	2.4	221.2	221.2	16.8	15.1	2.5	2.8	198.7	200.3	3.2	3.0	نابلس
Ramallah & Al- Bireh	2.3	184.9	184.3	22.1	22.2	0.5	0.5	162.1	161.5	0.2	0.1	رام الله والبيرة
Jerusalem	2.0	18.8	18.1	1.6	2.0	0.1	0.1	17.1	16.0	-	-	القدس
Jericho & Al Aghwar	-	28.6	23.5	-	-	21.4	17.8	-	-	7.2	5.7	أريحا والأغوار
Bethlehem	1.4	54.6	52.9	7.4	7.7	0.9	1.1	46.0	43.8	0.3	0.3	بيت لحم
Hebron	9.3	246.0	247.1	75.6	80.2	1.6	1.5	167.4	165.0	1.4	0.4	الخليل
Gaza Strip	**3.2**	**109.1**	**113.7**	**19.9**	**19.1**	**32.6**	**32.1**	**10.0**	**10.8**	**46.6**	**51.7**	**قطاع غزة**
North Gaza	..	10.3	14.0	1.4	0.7	5.5	4.7	0.2	0.2	3.2	8.4	شمال غزة
Gaza	..	21.4	22.4	1.8	1.5	1.8	2.2	2.9	2.9	14.9	15.8	غزة
Deir Al-Balah	..	20.2	18.3	2.5	2.7	4.0	3.5	2.7	2.8	11.0	9.3	دير البلح
Khan Yunis	..	37.3	38.0	12.3	11.9	10.6	10.4	2.1	2.8	12.3	12.9	خانيونس
Rafah	..	19.9	21.0	1.9	2.3	10.7	11.3	2.1	2.1	5.2	5.3	رفح

3.1.3 المساحة والكثافة السكانية في الأراضي الفلسطينية حسب المنطقة والمحافظة، منتصف العام 2005
3.1.3 Area and Population Density in the Palestinian Territory by Region and Governorate, Mid Year 2005

Region and Governorate	الكثافة السكانية (فرد/كم^2) Population Density (Person/km^2)	عدد السكان Number of Population	المساحة (كم^2) Area (km^2)	المنطقة والمحافظة
Palestinian Territory	**625**	**3,762,005**	**6,020**	**الأراضي الفلسطينية**
West Bank	**420**	**2,372,216**	**5,655**	**الضفة الغربية**
Jenin	436	254,218	583	جنين
Tubas	116	46,644	402	طوباس
Tulkarm	682	167,873	246	طولكرم
Qalqiliya	568	94,210	166	قلقيلية
Salfit	305	62,125	204	سلفيت
Nablus	540	326,873	605	نابلس
Ramallah & Al- Bireh	328	280,508	855	رام الله والبيرة
Jerusalem	1,155	398,333	345	القدس
Jericho & Al Aghwar	71	42,268	593	أريحا والأغوار
Bethlehem	265	174,654	659	بيت لحم
Hebron	526	524,510	997	الخليل
Gaza Strip	**3,808**	**1,389,789**	**365**	**قطاع غزة**
North Gaza	4,360	265,932	61	شمال غزة
Gaza	6,593	487,904	74	غزة
Deir Al- Balah	3,467	201,112	58	دير البلح
Khan Yunis	2,496	269,601	108	خانيونس
Rafah	2,582	165,240	64	رفح

4.1.3 عدد المستعمرات الإسرائيلية ومساحة الأراضي المبنية[1] في المواقع الاستعمارية في الضفة الغربية حسب المنطقة والمحافظة، 2005

3.1.4 Number of Israeli Settlements and Area of Built-Up Land[1] in the Occupation Sites in the West Bank, by Region and Governorate, 2005

Region and Governorate	مساحة الأراضي المبنية[1] في المواقع الاستعمارية (1000 م^2)، آب 2005 Area of Built-Up Land[1] in the Occupation Sites (1000 m^2), August 2005	عدد المستعمرات الرسمية، 2005 Number of Formal Settlements, 2005	المنطقة والمحافظة
West Bank	**187,091.6**	**144**	**الضفة الغربية**
Jenin	4,426.0	5	جنين
Tubas	7,707.4	7	طوباس
Tulkarm	2,655.7	3	طولكرم
Qalqiliya	10,841.9	7	قلقيلية
Salfit	19,309.4	12	سلفيت
Nablus	17,746.3	11	نابلس
Ramallah & Al-Bireh	30,278.9	24	رام الله والبيرة
Jerusalem	44,403.6	26	القدس
Jericho & Al-Agwar	22,899.0	17	أريحا والأغوار
Bethlehem	14,227.4	13	بيت لحم
Hebron	12,596.0	19	الخليل

[1] Data don't include all settlements.

[1] البيانات لا تشمل جميع المستعمرات.

5.1.3 الأحوال المناخية حسب مواقع المحطات في الأراضي الفلسطينية، 2005
3.1.5 Meteorological Conditions by Stations Location in the Palestinian Territory, 2005

Variable by Station Location	الخريف Autumn	الصيف Summer	الربيع Spring	الشتاء Winter	المتغير حسب موقع المحطة
Mean Air Temperature(C°)					**متوسط حرارة الهواء (C°)**
Jenin	18.0	27.4	22.2	13.4	جنين
Meithalon	18.3	27.8	22.9	13.0	ميثلون
Tulkarm	21.2	29.9	24.9	16.2	طولكرم
Nablus	16.4	24.7	19.9	11.1	نابلس
Ramallah	15.1	22.7	18.4	9.7	رام الله
Jericho & AL-Aghwar	20.2	31.5	26.3	15.7	اريحا والاغوار
Hebron	15.2	23.5	18.4	9.6	الخليل
Gaza	19.8	27.1	21.5	15.4	غزة
Total Rainfall (mm)					**كمية الأمطار (ملم)**
Jenin	141.2	0	12.8	277.1	جنين
Meithalon	143.9	0	6.5	368.8	ميثلون
Tulkarm	205.2	0	4.8	375.8	طولكرم
Nablus	234.1	0	11.7	544.7	نابلس
Ramallah	197.4	0	15.3	498.9	رام الله
Jericho & AL-Aghwar	41.4	0	1.7	73.9	اريحا والاغوار
Hebron	142.9	0	12.7	320.3	الخليل
Gaza	127.5	0	0.2	132.8	غزة
Total Evaporation (mm)					**كمية التبخر (ملم)**
Jenin	315.4	683.2	670.8	262.8	جنين
Meithalon	..	..	..	..	ميثلون
Tulkarm	..	..	..	..	طولكرم
Nablus	345.7	676.4	657.9	311.3	نابلس
Ramallah	396.2	847.6	738.2	300.2	رام الله
Jericho & AL-Aghwar	300.5	815.9	706.3	262.6	اريحا والاغوار
Hebron	464.9	651.9	605.3	324.8	الخليل
Gaza	307.2	521.0	446.1	268.5	غزة

2.3 السكان

تميزت الإحصاءات السكانية المتاحة حول الأراضي الفلسطينية حتى عهد قريب بتعدد مصادرها واختلافها، وبعد النجاح في تنفيذ أول تعداد فلسطيني، أصبحت البيانات الديموغرافيه حول الأراضي الفلسطينية متوفرة، وعلى درجة عالية من الدقة، ويعتبر توفيرالمؤشرات السكانية للسنوات الحالية والمستقبلية أمراً هاماً وضرورياً لوضع الخطط ورسم السياسات المستقبلية.

المنهجية

تعتمد البيانات المنشورة حول السكان على المصادر التالية:

1. الجهاز المركزي للإحصاء الفلسطيني، بيانات التعداد العام للسكان والمساكن والمنشآت والذي تم تنفيذه في نهاية عام 1997، والذي من المتوقع أن يتم تنفيذه بشكل دوري كل عشر سنوات.
2. الجهاز المركزي للإحصاء الفلسطيني، 2006. الاسقاطات السكانية، تقديرات منقحة غير منشورة.
3. الجهاز المركزي للإحصاء الفلسطيني، 2006. قاعدة بيانات المسح الصحي الديمغرافي 2004.
4. الجهاز المركزي للإحصاء الفلسطيني، 2006. قاعدة بيانات المسح العنف الاسري 2005. (بيانات غير منشورة)

جودة البيانات

تمثل البيانات الواردة في هذا الجزء اربع مصادر رئيسية وهي التعداد العام للسكان والمساكن والمنشآت-1997، وقاعدة بيانات المسح الصحي الديمغرافي 2004، وقاعدة بيانات مسح العنف الاسري 2005، والاسقاطات السكانية، 1997-2015. وقد خضعت البيانات التي تمثل التعداد الى سلسلة من الاجراءات لضمان توفير بيانات موثوقة وذلك من خلال العمل على منع وقوع الاخطاء وازالة اسبابها والكشف عن الاخطاء وتصويبها حين وقوعها، وترافقت عملية ضبط النوعية مع جميع مراحل تنفيذ التعداد بدءاً من المرحلة التحضيرية ومروراً بالمرحلة التنفيذية حتى مرحلة معالجة البيانات. اما المصادر الأخرى للبيانات فقد خضعت كذلك لسلسلة من الفحوصات والتدقيق لضمان موثوقية البيانات في مختلف مراحل تنفيذها بالاضافة الى المتابعة المكثفة وبشكل مستمر للتاكد من دقتها وشموليتها.

وفي بداية عام 2005 تم تنقيح التقديرات السكانية في الأراضي الفلسطينية من قبل فريق وطني بالاعتماد على أحدث المعطيات المتعلقة بالخصوبة والوفيات والهجرة وهي العناصر الأساسية في تقديرات أعداد السكان.

حيث بنيت الاسقاطات المتعلقة بأعداد الفلسطينيين في الأراضي الفلسطينية على الفرضيات التالية:

1. انخفاض معدل الخصوبة الكلية بنسبة 50% بين عامي 1999 و2025 في الضفة الغربية وقطاع غزة كل على حدة. (بالاعتماد على المسوح الصحية والديمغرافية التي نفذها الجهاز خلال الفترة 2000–2004).
2. انخفاض معدلات وفيات الرضع بنسبة 50% بين الفترتين (1995–1999) و(2020–2024) في كل من الضفة الغربية وقطاع غزة كل على حدة. (بالاعتماد على المسوح الصحية والديمغرافية التي نفذها الجهاز خلال الفترة 2000–2004).
3. افتراض صافي هجرة دولية تساوي صفرا من عام 2001 حتى نهاية فترة الاسقاطات.

الجداول التفصيلية المنشورة في هذا الفصل والخاصة بالتعداد هي خاصة بالنتائج النهائية للسكان الذين تم عدهم فعلا خلال الفترة من 10–1997/12/24، ولا تشمل السكان في المنطقة J1 من محافظة القدس والبالغ عددهم 210,209 أفراد، كما لا تشمل تقديرات عدد السكان الذين لم يتم عدهم على ضوء نتائج الدراسة البعدية والبالغ عددهم 83,805 أفراد.

المفاهيم والمصطلحات

مكان الولادة	هو مكان إقامة والدة الفرد المعتادة في وقت ولادة الفرد.
التركيب العمري والنوعي	تركيب السكان حسب عدد أو نسبة الذكور والإناث ضمن كل فئة عمرية. ويعد التركيب العمري والنوعي للسكان النتيجة التراكمية للإتجاهات السابقة في معدلات الخصوبة والوفيات والهجرة. ويعتبر توفر المعلومات حول التركيب العمري والنوعي شرطاً أساسياً مسبقاً لوصف وتحليل العديد من أنواع البيانات الديموغرافية.
معدل الزيادة الطبيعية	معدل الزيادة أو النقص في عدد السكان خلال سنة معينة بسبب الزيادة او النقص في عدد المواليد مقابل الوفيات، ويعبر عنه بصورة نسبة مئوية من عدد السكان الاساسي.
معدل الخصوبة التفصيلية	عدد المواليد الذين تنجبهم النساء أحياء في فئة عمرية معينة لكل 1000 إمرأة في سن الإنجاب في تلك الفترة.
معدل الخصوبة الكلية	متوسط عدد المواليد أحياء لكل امرأة (مجموعة نساء) خلال فترة حياتها (حياتهن) الإنجابية حسب معدلات الخصوبة العمرية لسنة ما.
أسرة من فرد واحد	وهي الأسرة التي تتكون من شخص واحد فقط.

أسرة نووية (الأسرة النواة)	وهي الأسرة المعيشية التي تتكون كافة من نواة أسرية واحدة، وتتشكل من أسرة مؤلفة من زوجين فقط أو من زوجين مع إبن أو إبنة (بالدم فقط وليس بالتبني) أو أكثر أو أب (رب الأسرة) لديه ابن أو إبنة أو أكثر أو أم (رب الأسـرة) لديها إبن أو إبنة أو أكثر، مع عدم وجود أي شخص من الأقرباء الآخرين أو من غيرهم.
أسرة ممتدة	تتشكل من نواة أسرية واحدة أو أكثر مع وجود شخص أو أكثر في الأسرة تـربطه أو تـربطهم بـرب الأسرة صلة قرابة (بالدم أو بالنسب) مع عدم وجـود أي شخص من غير الأقارب (الآخرين) أو تتكون من شخصين أو أكـثر تـربط بيـنهما صـلة قـربى دون أن يشكل أي منهم نواة أسرية. باختصـار يجـب وجـود رب أسرة ووجود شخص واحد على الأقل من الأقـارب مـن غـير الزوج/الزوجة ومن غير الأبناء مع عدم وجود أي شخص من غير الأقارب.
أسرة مركبة	تتشـكل من نواة أسرية واحدة أو أكثر مع وجود أو عدم وجود شخص أو أكـثر فـي الأسـرة تربطه أو تربطهم برب الأسرة صلة قرابة (بالدم أو بالنسب) مع وجود شخص واحد على الأقل من غير الأقارب (الآخرين) أو تـتكون من شخصين أو أكثر لا تربط بينهما صلة قربى دون أن يشكل أياً مـنهم نواة أسرية. باختصار يجب وجود رب أسرة ووجود شخص واحد على الأقل من غير الأقارب بغض النظر عن باقي أفراد الأسرة.
متوسط حجم الأسرة	يمثل متوسط عدد الأفراد للأسرة الخاصة الواحدة ويساوي مجموع الأفراد لفئة معينة مقسوما على عدد الأسر لتلك الفئة.

1.2.3 عدد السكان المتوقع في الأراضي الفلسطينية في منتصف العام حسب المنطقة، 1997-2015
3.2.1 Projected Population in the Palestinian Territory in the Mid Year by Region, 1997-2015

Year	Region المنطقة		الأراضي الفلسطينية Palestinian Territory	السنة
	قطاع غزة Gaza Strip	الضفة الغربية West Bank		
1997	995,522	1,787,562	2,783,084	1997
1998	1,039,528	1,857,585	2,897,113	1998
1999	1,086,970	1,932,188	3,019,158	1999
2000	1,137,990	2,011,457	3,149,447	2000
2001	1,188,130	2,087,259	3,275,389	2001
2002	1,236,372	2,157,674	3,394,046	2002
2003	1,286,109	2,228,759	3,514,868	2003
2004	1,337,236	2,300,293	3,637,529	2004
2005	1,389,789	2,372,216	3,762,005	2005
2006	1,443,814	2,444,478	3,888,292	2006
2007	1,499,369	2,517,047	4,016,416	2007
2008	1,556,201	2,589,963	4,146,164	2008
2009	1,614,018	2,663,257	4,277,275	2009
2010	1,672,785	2,736,899	4,409,684	2010
2011	1,732,438	2,810,843	4,543,281	2011
2012	1,792,895	2,885,042	4,677,937	2012
2013	1,854,353	2,959,659	4,814,012	2013
2014	1,917,019	3,034,836	4,951,855	2014
2015	1,980,825	3,110,489	5,091,314	2015

2.2.3 عدد السكان المتوقع في منتصف العام حسب المنطقة والمحافظة، 1997-2006
3.2.2 Projected Population in the Mid Year by Region and Governorate,1997-2006

Region and Governorate	Year										السنة	المنطقة والمحافظة
	2006	2005	2004	2003	2002	2001	2000	1999	1998	1997		
Palestinian Territory	**3,888,292**	**3,762,005**	**3,637,529**	**3,514,868**	**3,394,046**	**3,275,389**	**3,149,447**	**3,019,158**	**2,897,113**	**2,783,084**		**الأراضي الفلسطينية**
West Bank	**2,444,478**	**2,372,216**	**2,300,293**	**2,228,759**	**2,157,674**	**2,087,259**	**2,011,457**	**1,932,188**	**1,857,585**	**1,787,562**		**الضفة الغربية**
Jenin	261,756	254,218	246,685	239,143	231,601	224,090	216,075	207,789	200,010	192,743		جنين
Tubas District	48,128	46,644	45,168	43,696	42,230	40,772	39,230	37,641	36,152	34,755		منطقة طوباس
Tulkarm	172,793	167,873	162,936	158,004	153,052	148,116	142,831	137,349	132,189	127,341		طولكرم
Qalqiliya	97,472	94,210	90,960	87,735	84,528	81,353	78,011	74,588	71,374	68,361		قلقيلية
Salfit	64,129	62,125	60,132	58,146	56,168	54,203	52,125	49,981	47,967	46,077		سلفيت
Nablus	336,380	326,873	317,331	307,737	298,134	288,534	278,252	267,588	257,526	248,102		نابلس
Ramallah & Al-Bireh	290,401	280,508	270,678	260,922	251,247	241,683	231,636	221,385	211,767	202,759		رام الله والبيره
Jerusalem	407,090	398,333	389,663	381,098	372,656	364,367	354,333	342,677	331,502	320,809		القدس
Jericho & Al Aghwar	43,620	42,268	40,909	39,544	38,172	36,800	35,344	33,841	32,423	31,089		اريحا والأغوار
Bethlehem	180,116	174,654	169,190	163,729	158,280	152,848	147,086	141,154	135,583	130,361		بيت لحم
Hebron	542,593	524,510	506,641	489,005	471,606	454,493	436,534	418,195	401,092	385,165		الخليل
Gaza Strip	**1,443,814**	**1,389,789**	**1,337,236**	**1,286,109**	**1,236,372**	**1,188,130**	**1,137,990**	**1,086,970**	**1,039,528**	**995,522**		**قطاع غزة**
North Gaza	278,180	265,932	254,093	242,625	231,516	220,772	209,743	198,642	188,268	178,605		شمال غزة
Gaza	505,702	487,904	470,605	453,753	437,382	421,507	404,925	387,996	372,291	357,768		غزة
Deir Al-Balah	208,716	201,112	193,648	186,343	179,181	172,190	164,899	157,436	150,490	144,015		دير البلح
Khan Yunis	279,853	269,601	259,640	249,991	240,618	231,553	222,130	212,553	203,676	195,475		خانيونس
Rafah	171,363	165,240	159,250	153,397	147,675	142,108	136,293	130,343	124,803	119,659		رفح

3.2.3 عدد السكان المتوقع في الأراضي الفلسطينية في منتصف العام حسب الجنس والمنطقة، 2007-1997

3.2.3 Projected Population in the Palestinian Territory in the Mid Year by Sex and Region, 1997-2007

Year	Region المنطقة				الأراضي الفلسطينية Palestinian Territory		السنة
	قطاع غزة Gaza Strip		الضفة الغربية West Bank				
	إناث Females	ذكور Males	إناث Females	ذكور Males	إناث Females	ذكور Males	
1997	494,142	501,380	884,461	903,101	1,378,603	1,404,481	1997
1998	515,577	523,951	918,715	938,870	1,434,292	1,462,821	1998
1999	538,690	548,280	955,171	977,017	1,493,861	1,525,297	1999
2000	563,546	574,444	993,873	1,017,584	1,557,419	1,592,028	2000
2001	587,978	600,152	1,030,898	1,056,361	1,618,876	1,656,513	2001
2002	611,490	624,882	1,065,317	1,092,357	1,676,807	1,717,239	2002
2003	635,730	650,379	1,100,050	1,128,709	1,735,780	1,779,088	2003
2004	660,646	676,590	1,134,989	1,165,304	1,795,635	1,841,894	2004
2005	686,257	703,532	1,170,106	1,202,110	1,856,363	1,905,642	2005
2006	712,586	731,228	1,205,379	1,239,099	1,917,965	1,970,327	2006
2007	739,662	759,707	1,240,794	1,276,253	1,980,456	2,035,960	2007

4.2.3 عدد السكان المتوقع في الأراضي الفلسطينية في منتصف العام حسب فئات العمر والمنطقة، 2005

3.2.4 Projected Population in the Palestinian Territory in the Mid Year by Age Groups and Region, 2005

Age Groups	Region المنطقة				الأراضي الفلسطينية Palestinian Territory		فئات العمر
	قطاع غزة Gaza Strip		الضفة الغربية West Bank				
	النسبة Percent	العدد Number	النسبة Percent	العدد Number	النسبة Percent	العدد Number	
Total	**100**	**1,389,789**	**100**	**2,372,216**	**100**	**3,762,005**	**المجموع**
0-4	19.2	267,054	16.6	392,882	17.5	659,936	4-0
5-9	16.1	224,421	15.0	356,532	15.4	580,953	9-5
10-14	13.8	191,434	12.6	298,837	13.1	490,271	14-10
15-19	11.1	154,650	10.5	248,074	10.7	402,724	19-15
20-24	8.6	119,820	8.7	207,352	8.7	327,172	24-20
25-29	7.0	96,684	7.6	179,951	7.4	276,635	29-25
30-34	5.6	76,735	6.6	156,968	6.2	233,703	34-30
35-39	4.5	62,984	5.6	132,501	5.2	195,485	39-35
40-44	3.9	54,064	4.5	106,848	4.3	160,912	44-40
45-49	2.8	39,308	3.4	81,348	3.2	120,656	49-45
50-54	2.1	29,398	2.3	54,781	2.2	84,179	54-50
55-59	1.6	22,313	1.8	42,468	1.7	64,781	59-55
60-64	1.1	15,259	1.5	34,530	1.3	49,789	64-60
65-69	0.9	12,967	1.2	28,380	1.1	41,347	69-65
70-74	0.8	10,780	1.0	22,801	0.9	33,581	74-70
75-79	0.5	6,781	0.6	15,084	0.6	21,865	79-75
80+	0.4	5,137	0.5	12,879	0.5	18,016	+80

5.2.3 عدد السكان المتوقع في الأراضي الفلسطينية في منتصف العام حسب فئات العمر والجنس، 2005
3.2.5 Projected Population in the Palestinian Territory in the Mid Year by Age Groups and Sex, 2005

Age Groups	Palestinian Territory الأراضي الفلسطينية				فئات العمر
	Percent النسبة		Number العدد		
	Females إناث	Males ذكور	Females إناث	Males ذكور	
0-4	17.4	17.7	323,323	336,613	4-0
5-9	15.3	15.5	284,655	296,298	9-5
10-14	13.0	13.1	241,227	249,044	14-10
15-19	10.6	10.8	197,504	205,220	19-15
20-24	8.6	8.8	159,398	167,774	24-20
25-29	7.3	7.4	135,525	141,110	29-25
30-34	6.2	6.2	114,884	118,819	34-30
35-39	5.2	5.3	95,258	100,227	39-35
40-44	4.2	4.4	77,476	83,436	44-40
45-49	3.2	3.3	58,510	62,146	49-45
50-54	2.2	2.2	41,669	42,510	54-50
55-59	1.8	1.5	33,688	31,093	59-55
60-64	1.5	1.2	27,725	22,064	64-60
65-69	1.3	0.9	23,559	17,788	69-65
70-74	1.0	0.8	19,278	14,303	74-70
75-79	0.7	0.5	12,638	9,227	79-75
80+	0.5	0.4	10,046	7,970	+80
Total	**100.0**	**100.0**	**1,856,363**	**1,905,642**	**المجموع**

الهرم السكاني في الأراضي الفلسطينية، تقديرات منتصف العام 2005
Projected Population Pyramid in the Palestinian Territory, Mid Year 2005

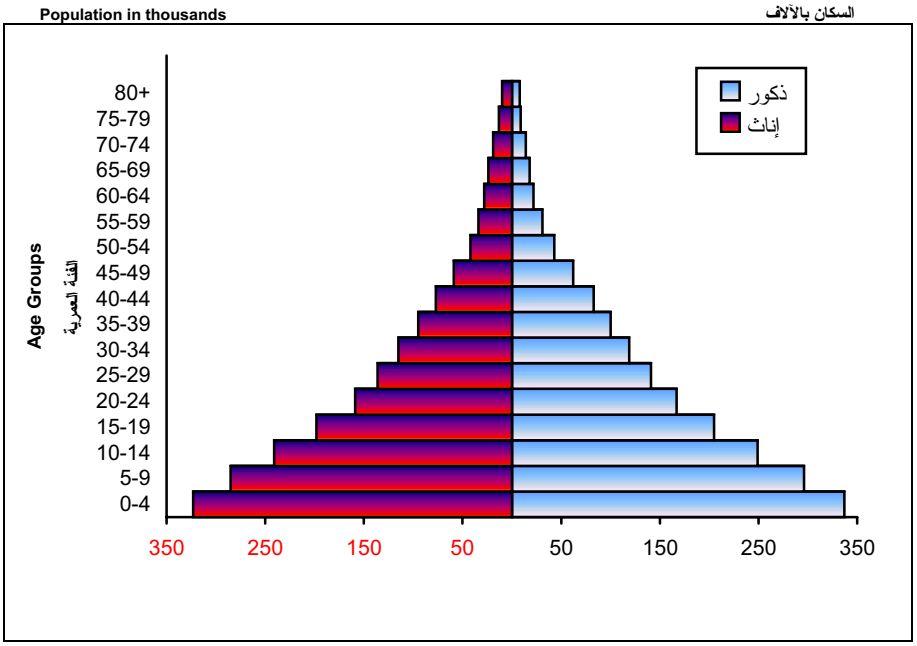

6.2.3 عدد السكان الفلسطينيين المقدر في العالم حسب الدولة، نهاية عام 2005
3.2.6 Estimated Palestinian Population in the World by Country, End Year 2005

Country	Palestinians الفلسطينيون		الدولة
	النسبة Percent	العدد Number	
Palestinian Territory	37.9	3,825,149	الأراضي الفلسطينية
Israel	11.2	1,133,980	إسرائيل
Jordan	29.4	2,968,052	الأردن
Other Arab Countries	15.9	1,600,280	الدول العربية الأخرى
Other Foreign Countries	5.6	564,524	الدول الأجنبية الأخرى
Total	**100**	**10,091,985**	**المجموع**

7.2.3 معدل الزيادة الطبيعية المقدر للسكان في الأراضي الفلسطينية، 1997-2007
3.2.7 Estimated Population Natural Increase Rates in the Palestinian Territory, 1997-2007

Year	Region المنطقة		الأراضي الفلسطينية Palestinian Territory	السنة
	قطاع غزة Gaza Strip	الضفة الغربية West Bank		
1997	4.3	3.8	**4.0**	1997
1998	4.4	3.9	**4.1**	1998
1999	4.5	4.0	**4.2**	1999
2000	4.6	4.1	**4.3**	2000
2001	4.0	3.4	**3.6**	2001
2002	4.0	3.3	**3.5**	2002
2003	3.9	3.2	**3.5**	2003
2004	3.9	3.1	**3.4**	2004
2005	3.8	3.0	**3.3**	2005
2006	3.8	3.0	**3.3**	2006
2007	3.8	2.9	**3.2**	2007

8.2.3 السكان الفلسطينيون حسب مكان الولادة ومكان الإقامة الحالي (المنطقة والمحافظة)، 1997
3.2.8 Palestinian Population by Place of Birth and Current Place of Residence (Region and Governorate) , 1997

Place of Birth	Current Place of Residence					مكان الإقامة الحالي	مكان الولادة
	نابلس Nablus	سلفيت Salfit	قلقيلية Qalqiliya	طولكرم Tulkarm	طوباس Tubas	جنين Jenin	
Total	**244,724**	**43,684**	**67,701**	**123,763**	**34,310**	**191,797**	**المجموع**
Jenin	1,439	40	138	1,079	496	171,588	جنين
Tubas	916	19	87	486	30,404	515	طوباس
Tulkarm	1,408	97	580	104,443	143	952	طولكرم
Qalqiliya	948	293	58,675	550	22	79	قلقيلية
Salfit	711	38,321	361	99	12	24	سلفيت
Nablus	215,950	548	1,292	1,708	637	997	نابلس
Ramallah & Al-Bireh	687	148	83	105	47	112	رام الله والبيرة
Jerusalem	538	42	44	132	36	122	القدس
Jericho & Al Aghwar	403	19	83	249	190	100	أريحا والأغوار
Bethlehem	72	12	6	26	7	44	بيت لحم
Hebron	507	89	215	262	137	172	الخليل
North Gaza	46	1	32	39	1	16	شمال غزة
Gaza	267	21	174	179	24	92	غزة
Deir Al-Balah	107	2	108	96	5	33	دير البلح
Khan Yunis	51	2	83	62	6	29	خانيونس
Rafah	74	2	88	31	1	36	رفح
Outside Palestinian Territory	20,600	4,028	5,652	14,217	2,142	16,886	خارج الأراضي الفلسطينية

8.2.3 السكان الفلسطينيون حسب مكان الولادة ومكان الإقامة الحالي (المنطقة والمحافظة)،1997 (تابع)
3.2.8 Palestinian Population by Place of Birth and Current Place of Residence (Region and Governorate), 1997 (Cont.)

Place of Birth	Current Place of Residence						مكان الإقامة الحالي	مكان الولادة
	شمال غزة North Gaza	الخليل Hebron	بيت لحم Bethlehem	أريحا والأغوار Jericho & Al-Aghwar	القدس* Jerusalem*	رام الله والبيرة Ramallah & Al-Bireh		
Total	**179,135**	**385,105**	**129,214**	**3,106**	**114,317**	**202,515**		**المجموع**
Jenin	13	204	173	57	446	1,076		جنين
Tubas	3	45	34	1,185	114	258		طوباس
Tulkarm	47	164	69	108	257	875		طولكرم
Qalqiliya	19	88	23	53	86	291		قلقيلية
Salfit	.	52	12	26	87	390		سلفيت
Nablus	74	357	235	614	747	1,925		نابلس
Ramallah & Al-Bireh	55	895	483	637	2,195	161,758		رام الله والبيرة
Jerusalem	31	3,378	2,140	972	97,178	5,950		القدس
Jericho & Al Aghwar	18	269	259	21,691	488	853		أريحا والأغوار
Bethlehem	24	1,553	113,809	406	824	738		بيت لحم
Hebron	68	361,575	2,042	933	3,629	2,645		الخليل
North Gaza	144,940	37	20	34	16	57		شمال غزة
Gaza	11,738	190	158	143	173	647		غزة
Deir Al-Balah	2,157	83	20	73	71	281		دير البلح
Khan Yunis	1,272	51	16	16	23	126		خانيونس
Rafah	1,275	54	20	34	34	103		رفح
Outside Palestinian Territory	17,401	16,110	9,701	3,124	7949	24,542		خارج الأراضي الفلسطينية

*Data do not include that part of Jerusalem which was annaxed forcefully by Israel in 1967.

* البيانات لا تشمل ذلك الجزء من محافظة القدس الذي ضمته إسرائيل عنوه بعيد احتلالها للضفة الغربية عام 1967.

8.2.3 السكان الفلسطينيون حسب مكان الولادة ومكان الإقامة الحالي (المنطقة والمحافظة)،1997 (تابع)
3.2.8 Palestinian Population by Place of Birth and Current Place of Residence (Region and Governorate), 1997 (Cont.)

Place of Birth	Current Place of Residence						مكان الإقامة الحالي	مكان الولادة
	المجموع Total	دول أخرى Other Countries	رفح Rafah	خانيونس Khan Yunis	دير البلح Deir Al-Balah	غزة Gaza		
Total	**2,597,616**	**41,929**	**118,197**	**193,927**	**143,016**	**354,176**		**المجموع**
Jenin	178,719	1,883	17	15	12	43		جنين
Tubas	34,567	483	1	8	4	5		طوباس
Tulkarm	111,757	2,412	28	33	32	109		طولكرم
Qalqiliya	62,016	802	6	13	28	40		قلقيلية
Salfit	41,378	1,267	.	.	3	13		سلفيت
Nablus	228,999	3,623	25	47	49	171		نابلس
Ramallah & Al-Bireh	169,057	1,591	27	22	59	153		رام الله والبيرة
Jerusalem	111,789	847	36	42	53	248		القدس
Jericho & Al Aghwar	24,984	187	19	24	65	67		أريحا والأغوار
Bethlehem	118,786	1,186	12	5	16	46		بيت لحم
Hebron	375,228	2,621	42	38	68	185		الخليل
North Gaza	153,254	1,011	460	584	1,279	4,681		شمال غزة
Gaza	327,794	2,515	1,014	1,718	3,904	304,837		غزة
Deir Al-Balah	125,217	951	1,382	1,522	113,938	4,388		دير البلح
Khan Yunis	177,108	1,557	2,712	165,631	2,641	2,830		خانيونس
Rafah	106,266	1,037	96,617	3,117	1,784	1,959		رفح
Outside Palestinian Territory	250,697	17,956	15,799	21,108	19,081	34,401		خارج الأراضي الفلسطينية

9.2.3 السكان الفلسطينيون حسب مكان الولادة والجنس، 1997
3.2.9 Palestinian Population by Place of Birth and Sex, 1997

Place of Birth	إناث Females	ذكور Males	كلا الجنسين Both Sexes	مكان الولادة
Total	**1,276,628**	**1,320,988**	**2,597,616**	**المجموع**
Inside Palestinian Territory	1,140,632	1,206,287	2,346,919	داخل الأراضي الفلسطينية
Inside 1948 Areas				داخل مناطق 1948
Before 15/5/1948	42,803	34,110	76,913	قبل 1948/5/15
After 15/5/1948	5,397	2,730	8,127	بعد 1948/5/15
Jordan	26,204	21,656	47,860	الأردن
Syria	2,463	2,057	4,520	سوريا
Lebanon	1,054	972	2,026	لبنان
Egypt	8,590	6,914	15,504	مصر
Tunis	409	326	735	تونس
Yeman	625	661	1,286	اليمن
Gulf Countries	33,760	31,925	65,685	دول الخليج
Other Arab Countries	6,681	6,552	13,233	دول عربية أخرى
United State	3,805	3,494	7,299	الولايات المتحدة
Others	3,539	2,735	6,274	أخرى
Not Stated	666	569	1,235	غير مبين

10.2.3 السكان الفلسطينيون حسب مكان الإقامة السابقة ومكان الإقامة الحالية (المنطقة والمحافظة)، 1997

3. 2.10 Palestinian Population by Previous Place of Residence and Current Place of Residence (Region and Governorate), 1997

Previous Place of Residence	Current Place of Residence						مكان الإقامة الحالية	مكان الإقامة السابقة
	نابلس Nablus	سلفيت Salfit	قلقيلية Qalqiliya	طولكرم Tulkarm	طوباس Tubas	جنين Jenin		
Total	**244,724**	**43,684**	**67,701**	**123,763**	**34,310**	**191,797**		**المجموع**
Jenin	1,427	48	147	1,329	744	16,375		جنين
Tubas	984	29	114	518	2,719	615		طوباس
Tulkarm	1,527	94	688	11,653	249	1,181		طولكرم
Qalqiliya	1,179	318	3,103	635	30	107		قلقيلية
Salfit	769	1,017	386	95	17	20		سلفيت
Nablus	13,354	665	1,491	1,889	820	1,583		نابلس
Ramallah & Al-Bireh	1,069	202	154	345	203	702		رام الله والبيرة
Jerusalem	682	47	100	251	115	386		القدس
Jericho & Al Aghwar	587	19	111	339	825	134		أريحا والأغوار
Bethlehem	106	13	10	48	23	178		بيت لحم
Hebron	605	96	237	319	215	295		الخليل
North Gaza	46	1	44	35	.	24		شمال غزة
Gaza	305	26	222	198	11	166		غزة
Deir Al-Balah	113	2	111	92	4	38		دير البلح
Khan Yunis	47	2	78	48	9	42		خانيونس
Rafah	58	.	91	37	1	101		رفح
Outside Palestinian Territory	221,866	41,105	60,614	105,932	28,325	169,850		خارج الأراضي الفلسطينية

10.2.3 السكان الفلسطينيون حسب مكان الإقامة السابقة ومكان الإقامة الحالية (المنطقة والمحافظة)، 1997 (تابع)

3.2.10 Palestinian Population by Previous Place of Residence and Current Place of Residence(Region and Governorate), 1997 (Cont.)

Previous Place of Residence	Current Place of Residence						مكان الإقامة الحالية	مكان الإقامة السابقة
	شمال غزة North Gaza	الخليل Hebron	بيت لحم Bethlehem	أريحا والأغوار Jericho & Al Aghwar	القدس Jerusalem	رام الله والبيرة Ramallah & Al-Bireh		
Total	**179,135**	**385,105**	**129,214**	**30,106**	**114,317**	**202,515**		**المجموع**
Jenin	21	240	179	48	408	970		جنين
Tubas	.	67	47	1,171	123	220		طوباس
Tulkarm	47	235	58	99	237	796		طولكرم
Qalqiliya	15	127	16	52	81	289		قلقيلية
Salfit	.	62	14	24	79	358		سلفيت
Nablus	50	586	273	629	646	1,762		نابلس
Ramallah & Al-Bireh	74	1,606	616	711	2,424	15,285		رام الله والبيرة
Jerusalem	12	4,250	2,320	1,020	26,561	6,433		القدس
Jericho & Al Aghwar	15	394	333	1,686	523	1,048		أريحا والأغوار
Bethlehem	37	1,918	11,422	405	792	726		بيت لحم
Hebron	80	17,577	2,032	868	2,598	2,411		الخليل
North Gaza	16,169	48	24	47	17	50		شمال غزة
Gaza	14,870	212	153	168	147	628		غزة
Deir Al-Balah	2,282	64	9	89	65	256		دير البلح
Khan Yunis	1,326	57	14	5	24	101		خانيونس
Rafah	1,226	47	17	19	34	87		رفح
Outside Palestinian Territory	142,911	357,615	111,687	23,065	79,558	171,095		خارج الأراضي الفلسطينية

10.2.3 السكان الفلسطينيون حسب مكان الإقامة السابقة ومكان الإقامة الحالية (المنطقة والمحافظة)، 1997 (تابع)

3.2.10 Palestinian Population by Previous Place of Residence and Current Place of Residence (Region and Governorate), 1997 (Cont.)

Previous Place of Residence	Current Place of Residence						مكان الإقامة الحالية	مكان الإقامة السابقة
	المجموع Total	أخرى Others	رفح Rafah	خانيونس Khan Yunis	دير البلح Deir Al-Balah	غزة Gaza		
Total	**2,597,616**	**41,929**	**118,197**	**193,927**	**143,016**	**354,176**	**المجموع**	
Jenin	23,835	1,809	20	9	19	42	جنين	
Tubas	7,161	532	1	9	9	3	طوباس	
Tulkarm	19,205	2,130	26	47	32	106	طولكرم	
Qalqiliya	6,975	909	5	20	42	47	قلقيلية	
Salfit	4,038	1,187	.	.	3	7	سلفيت	
Nablus	27,370	3,378	22	40	46	136	نابلس	
Ramallah & Al-Bireh	25,849	1,890	60	65	108	335	رام الله والبيرة	
Jerusalem	43,410	855	43	40	65	230	القدس	
Jericho & Al Aghwar	6,345	168	21	20	70	52	أريحا والأغوار	
Bethlehem	17,022	1,236	15	7	28	58	بيت لحم	
Hebron	30,293	2,660	39	37	56	168	الخليل	
North Gaza	25,627	1,114	434	566	1,461	5,547	شمال غزة	
Gaza	50,694	2,930	1,045	1,930	4,533	23,150	غزة	
Deir Al-Balah	21,470	1,078	1,278	1,653	9,580	4,756	دير البلح	
Khan Yunis	26,780	1,693	2,720	14,577	3,020	3,017	خانيونس	
Rafah	28,882	1,256	18,576	3,477	1,891	1,964	رفح	
Outside Palestinian Territory	2,232,660	17,104	93,892	171,430	122,053	314,558	خارج الأراضي الفلسطينية	

11.2.3 التوزيع النسبي للكسان الفلسطينين حسب المنطقة وحالة اللجوء نهاية عام 2005
3.2.11 Percentage Distribution of Palestinian Population by Region and Refugee Status, End Year 2005

Region	المجموع Total	Refugee Status حالة اللجوء			المنطقة
		غير لاجئ Non-Refugee	لاجئ غير مسجل Not Registered Refugee	لاجئ مسجل Registered Refugee	
Palestinian Territory	**100**	57.6	2.1	40.3	الأراضي الفلسطينية
West Bank	**100**	72.8	3.0	24.2	الضفة الغربية
Gaza Strip	**100**	31.6	0.9	67.5	قطاع غزة

12.2.3 معدلات الخصوبة التفصيلية العمرية والكلية خلال السنة السابقه للمسح (باستخدام الطريقة المباشرة) حسب المنطقة، 2004
3.2.12 Age Specific Fertility Rates and Total Fertility Rates During the last Year Preceding the survey (Direct method) by Region, 2004

Age Groups	Region المنطقة		الأراضي الفلسطينية Palestinian Territory	فئات العمر
	قطاع غزة Gaza Strip	الضفة الغربية West Bank		
15-19	76.4	65.2	69.4	19-15
20-24	293.3	203.4	236.0	24-20
25-29	297.2	193.8	230.2	29-25
30-34	240.4	189.5	205.9	34-30
35-39	137.5	120.7	126.2	39-35
40-44	99.6	36.9	56.5	44-40
45-49	3.8	0.0	1.2	49-45
Total Fertility Rate	**5.8**	**4.1**	**4.6**	**معدل الخصوبة الكلي**

13.2.3 العمر الوسيط عند إنجاب المولود الأول بين النساء في سن (25-49) حسب العمر الحالي والمنطقة، 2004

3.2.13 Median Age at First Birth for (25-49) Years Old of Women by Current Age and Region, 2004

Current Age	Region المنطقة		الأراضي الفلسطينية Palestinian Territory	العمر الحالي
	قطاع غزة Gaza Strip	الضفة الغربية West Bank		
Total	**20**	**20**	**20**	**المجموع**
25-29	19	20	19	29-25
30-34	19	20	20	34-30
35-39	20	21	20	39-35
40-44	21	20	20	44-40
45-49	21	19	20	49-45

14.2.3 متوسط عدد الأطفال الذين سبق إنجابهم ونسبة المتوفين منهم للنساء اللواتي سبق لهن الزواج حسب عمر الأم والمنطقة، 2004

3.2.14 Mean Number of Children Ever Born (CEB) and Proportion Dead for Ever Married Women by Mother's Age and Region, 2004

Mother's Age	Region المنطقة						الأراضي الفلسطينية Palestinian Territory			عمر الأم
	قطاع غزة Gaza Strip			الضفة الغربية West Bank						
	عدد النساء Number of Women	نسبة المتوفين Proportion Dead	متوسط عدد الأطفال الذين سبق إنجابهم Mean Number of CEB	عدد النساء Number of Women	نسبة المتوفين Proportion Dead	متوسط عدد الأطفال الذين سبق إنجابهم Mean Number of CEB	عدد النساء Number of Women	نسبة المتوفين Proportion Dead	متوسط عدد الأطفال الذين سبق إنجابهم Mean Number of CEB	
Total	**1,885**	**5.2**	**4.9**	**3,086**	**4.4**	**4.3**	**4,971**	**4.7**	**4.5**	**المجموع**
15-19	108	6.7	0.9	125	3.5	0.8	233	5.0	0.8	19-15
20-24	354	4.3	2.0	497	2.0	1.8	851	3.0	1.9	24-20
25-29	354	3.1	3.6	564	2.2	3.0	918	2.6	3.2	29-25
30-34	313	4.6	5.2	523	2.7	4.2	836	3.5	4.5	34-30
35-39	244	4.9	6.6	484	3.6	5.3	728	4.1	5.8	39-35
40-44	246	5.6	7.5	409	5.3	6.3	655	5.4	6.7	44-40
45-49	147	6.1	7.4	291	5.6	6.8	438	5.8	7.0	49-45
50-54	119	7.9	8.1	193	9.2	7.1	312	8.7	7.5	54-50

15.2.3 التوزيع النسبي للأسر حسب حجم الأسرة ومتوسط حجم الأسرة والمنطقة، 2005
3.2.15 Percentage Distribution of Households by Household Size, Average Household Size and Region, 2005

Household Size	Region المنطقة		الأراضي الفلسطينية Palestinian Territory	حجم الأسرة
	قطاع غزة Gaza Strip	الضفة الغربية West Bank		
1	4.0	2.5	3.0	1
2	8.8	9.8	9.5	2
3	8.8	10.2	9.7	3
4	10.5	11.7	11.3	4
5	11.0	13.7	12.8	5
6	12.5	15.6	14.6	6
7+	44.4	36.5	39.1	+7
Total	**100**	**100**	**100**	**المجموع**
Average Household Size	**6.2**	**5.8**	**5.9**	**متوسط حجم الأسرة**

16.2.3 الأسر الخاصة حسب نوع الأسرة والمنطقة، 2005
3.2.16 Private Households by Household Type and Region, 2005

Household Type	Locality Type نوع التجمع			Region المنطقة		الأراضي الفلسطينية Palestinian Territory	نوع الأسرة
	مخيمات Camps	ريف Rural	حضر Urban	قطاع غزة Gaza Strip	الضفة الغربية West Bank		
One Person Household	2.9	2.5	3.2	4.0	2.5	3.0	أسرة من شخص واحد
Nuclear Household	80.2	82.4	81.0	80.1	81.8	81.3	أسرة نووية
Extended Household	16.9	14.9	15.7	15.6	15.7	15.6	أسرة ممتدة
Composite Household	-	0.2	0.1	0.3	0.0	0.1	أسرة مركبة
Total	**100**	**100**	**100**	**100**	**100**	**100**	**المجموع**

17.2.3 التوزيع النسبي للأسر الخاصة حسب جنس رب الأسرة والمنطقة، سنوات مختارة
3.2.17 Percentage Distribution of Private Households by Sex of Head of Household and Region, Selected Years

Sex of Head of Household		Region المنطقة		الأراضي الفلسطينية Palestinian Territory	جنس رب الأسرة	
		قطاع غزة Gaza Strip	الضفة الغربية West Bank			
1997	Male	92.0	90.5	91.0	ذكر	1997
	Female	8.0	9.5	9.0	أنثى	
	Total	**100**	**100**	**100**	**المجموع**	
2000	Male	93.0	90.3	91.2	ذكر	2000
	Female	7.0	9.7	8.8	أنثى	
	Total	**100**	**100**	**100**	**المجموع**	
2001	Male	90.4	89.3	89.7	ذكر	2001
	Female	9.6	10.7	10.3	أنثى	
	Total	**100**	**100**	**100**	**المجموع**	
2002	Male	90.1	87.7	88.5	ذكر	2002
	Female	9.9	12.3	11.5	أنثى	
	Total	**100**	**100**	**100**	**المجموع**	
2003	Male	91.5	90.0	90.5	ذكر	2003
	Female	8.5	10.0	9.5	أنثى	
	Total	**100**	**100**	**100**	**المجموع**	
2004	Male	90.1	93.0	91.1	ذكر	2004
	Female	9.9	7.0	8.9	أنثى	
	Total	**100**	**100**	**100**	**المجموع**	
2005	Male	92.9	91.1	91.8	ذكر	2005
	Female	7.1	8.9	8.2	أنثى	
	Total	**100**	**100**	**100**	**المجموع**	

3.3 الإحصاءات الحيوية

تم بناء سجل السكان في الأراضي الفلسطينية بعد الاحتلال الإسرائيلي للضفة الغربية وقطاع غزة عام 1967، حيث نفذت سلطات الاحتلال تعداداً للسكان في شهر 1967/09.

تم نقل صلاحية تسجيل السكان من الجانب الإسرائيلي إلى الجانب الفلسطيني بموجب الاتفاق الانتقالي الموقع بين منظمة التحرير الفلسطينية والحكومة الإسرائيلية عام 1995.

من الناحية القانونية كلفت وزارة الداخلية بإدارة نظام تسجيل السكان في الأراضي الفلسطينية حسب ما نص عليه قانون الأحوال المدنية الفلسطيني 2000، وتقوم وزارة الداخلية ممثلة بمديرية الأحوال المدنية بإدارة جميع الأنشطة المتعلقة بالتسجيل المدني.

يغطي سجل السكان كامل الأراضي الفلسطينية، ويشمل الأفراد الفلسطينيين حملة الهوية الفلسطينية فقط بغض النظر عن مكان الإقامة سواء داخل الأراضي الفلسطينية أم خارجها، من ناحية أخرى لا يشمل سجل السكان الأفراد الفلسطينيين المقيمين في الأراضي الفلسطينية ولا يحملون الهوية الفلسطينية، وكذلك الأفراد المقدسيين من حملة هوية القدس، والأجانب المقيمين في الأراضي الفلسطينية.

تخزن البيانات الجارية المتعلقة بالسكان المقيمين في الأراضي الفلسطينية في مكتب حكومي وطني يتولى بدوره إدارة شبكة مكاتب السجلات المحلية. وبموجب هذا الترتيب تجمع شتى أنواع البيانات على المستوى المحلي ويزود بها الملف المركزي بشكل جارٍ عن طريق شبكة حاسوب متطورة.

تعتبر البيانات المتعلقة بالزواج والطلاق هامة لغايات التعرف على الوضع الديمغرافي في المجتمع الفلسطيني. لذلك فقد وضع الجهاز المركزي للإحصاء الفلسطيني ضمن أولوياته توفير البيانات لهذه المؤشرات بصورة دورية وحديثة وذلك للخروج بتوقعات حول الاتجاهات المستقبلية لهذه المؤشرات بالإضافة لتوفير قاعدة بيانات كاملة لهذه الموضوعات، وذلك حتى يستفيد منها راسمو السياسات المختلفة وواضعو الخطط والباحثين والمهتمين.

المنهجية

يتم تحديث بيانات سجل السكان من خلال بيانات السجلات الإدارية المستقاة من نظام التسجيل المدني، حيث يتم الاعتماد على شهادات الميلاد، وشهادات الوفاة، وعقود الزواج والطلاق، وكذلك تغيير العنوان والتنقلات سواء الداخلية أم الخارجية، والتي تصدرها المؤسسات المسؤولة عن تسجيل هذه الوقائع. ويقوم الأفراد بإخطار دوائر الأحوال المدنية بحدوث الواقعة، وتقوم دوائر الأحوال المدنية بدورها بتزويد المركز الرئيسي لدائرة الحاسوب في وزارة الداخلية ببيانات جميع هذه الوثائق الحيوية أولا بأول وبعدها يقوم الجهاز

المركزي للاحصاء الفلسطيني باستلام نسخة محوسبة من سجل السكان والمحدث لغاية 2006/2/19، ويقوم باستخدام بياناته حول المواليد والوفيات لأغراض إحصائية.

اما البيانات المنشورة حول الزواج والطلاق فتعتمد على عدة مصادر وهي: بيانات السجلات الإدارية من واقع بيانات المحاكم الشرعية والكنسية في الأراضي الفلسطينية، وبيانات المسوح التي تنفذ من قبل الجهاز المركزي للإحصاء الفلسطيني ومنها: المسح الديمغرافي الذي تم تنفيذه عام 1995، والمسح الصحي الذي تم تنفيذه عام 2000، والمسح الصحي الديمغرافي 2004.

جودة البيانات

يحصل الجهاز المركزي للإحصاء الفلسطيني على نسخة محوسبة من سجل السكان (كل ستة أشهر تقريباً) من وزارة الداخلية، ومن ثم تجري عملية الفحوصات اللازمة لنسخة سجل السكان في الجهاز المركزي للإحصاء الفلسطيني من عدة نواحي، والتي تعتبر أساسية في العمل الإحصائي، كاستيفاء البيانات وتناسق بيانات الفرد الواحد وتوافق البيانات مع دليل الترميز المستخدم.

تمتاز بيانات السجل بالدقة والمصداقية نظراً لأن الوظيفة الرئيسية لسجل السكان هي الاستخدامات الإدارية للحكومة حيث تستخدم بيانات هذا السجل لإصدار الوثائق الرسمية المتعلقة بالفرد.

بينت نتائج دراسة تقييم بيانات المواليد والوفيات في سجل السكان للعام 2004 والتي أعدها الجهاز المركزي للإحصاء الفلسطيني أن نسبة اكتمال تسجيل بيانات المواليد الأحياء في سجل السكان للعام 2004 في الأراضي الفلسطينية كانت تقريباً 85%، في حين كانت نسبة اكتمال تسجيل بيانات الوفيات المسجلة في سجل السكان للعام 2004 في الأراضي الفلسطينية كانت تقريباً 74.5%.

خضعت مصادر البيانات المتعلقة بالزواج والطلاق الى سلسلة من الاجراءات لضمان توفير بيانات موثوقة وذلك من خلال العمل على منع وقوع أخطاء وإزالة أسبابها والكشف عن الأخطاء وتصويبها حين وقوعها، وترافقت عملية ضبط النوعية في جميع مراحل العمل للمسوح الميدانية بدءاً من المرحلة التحضيرية ومروراً بالمرحلة التنفيذية حتى مرحلة معالجة البيانات واستخراج الجداول، أما بالنسبة لبيانات السجلات الإدارية فقد تم إجراء عمليات التدقيق والمقارنة والفحص الشامل لها، وتعتبر ذات جودة ومصداقية عالية.

المفاهيم والمصطلحات

واقعة حيوية	ولادة حية أو وفاة أو وفاة جنينية أو زواج، أو طلاق، أو تبنٍّ، أو تثبيت للنسب، أو اعتراف بالولد، أو بطلان زواج قانوني، أو تفريق قانوني.
الإحصاءات الحيوية	معلومات تجمع وتبوب في صورة رقمية، وتتصل بنماذج تسجيل الوقائع الحيوية أو تستمد منها.
سجل السكان	نظام للبيانات المحددة عن كل فرد، أي آلية للتسجيل المستمر أو الربط المنسق بين معلومات مختارة خاصة بكل فرد من أفراد السكان المقيمين في تجمع سكاني، حيث يوفر احدث المعلومات عن عدد السكان وخصائصهم، في أي فترات زمنية مختارة.
المولود الحي	أي مولود ولد حياً وصرخ أو بكى عند الولادة أو ظهرت عليه أي علامة أخرى من علامات الحياة عند الولادة حتى وإن مات بعدها بلحظات.
الوفاة	هي الزوال الدائم لجميع الأدلة على الحياة في أي وقت بعد حدوث الولادة الحية.
العمر عند الوفاة	هو عمر الفرد بالسنوات عند الوفاة.
وفيات الرضع	وفيات الأطفال الذين تقل أعمارهم عن السنة.
نسبة الجنس عند الولادة	عدد الذكور الذين ولدوا أحياء لكل مائة من الإناث اللواتي ولدن أحياء.
العمر الوسيط عند الزواج الأول	العمر الذي يقسم أعمار المتزوجين الى نصفين متساويين النصف الأول تزوج قبل هذا العمر في حين تزوج النصف الثاني بعد هذا العمر.

1.3.3 المواليد أحياء المسجلون حسب المنطقة والمحافظة والجنس، 1998-2005
3.3.1 Registered Live Births by Region, Governorate and Sex, 1998-2005

Region, Governorate and Sex	Year																السنة	المنطقة، المحافظة والجنس
	2005		2004		2003		2002		2001		2000		1999		1998			
	نسبة	عدد	نسبة	عدد	نسبة	عدد	نسبة	عدد	نسبة	عدد	نسبة	عدد	نسبة	عدد	نسبة	عدد		
	%	No.	%	No.	%	No.	%	No.	%	No.	%	No.	%	No.	%	No.		
Both Sexes																		**كلا الجنسين**
Palestinian Territory	**100.0**	**105,683**	**100.0**	**109,236**	**100.0**	**104,877**	**100.0**	**104,975**	**100.0**	**102,665**	**100.0**	**104,191**	**100.0**	**100,014**	**100.0**	**101,000**		**الأراضي الفلسطينية**
West Bank	**54.9**	**58,088**	**56.3**	**61,502**	**57.5**	**60,273**	**58.1**	**60,950**	**60.1**	**61,660**	**60.5**	**62,939**	**60.3**	**60,345**	**59.9**	**60,611**		**الضفة الغربية**
Jenin	6.6	7,047	6.9	7,520	6.9	7,253	7.1	7,461	7.3	7,459	7.5	7,792	7.5	7,534	7.6	7,659		جنين
Tubas	1.2	1,250	1.3	1,334	1.2	1,303	1.2	1,260	1.3	1,332	1.3	1,338	1.4	1,390	1.3	1,322		طوباس
Tulkarm	4.0	4,277	4.2	4,548	4.3	4,501	4.4	4,577	4.7	4,805	4.9	5,114	4.8	4,850	4.9	4,937		طولكرم
Qalqiliya	2.5	2,599	2.5	2,740	2.6	2,678	2.6	2,702	2.8	2,837	2.7	2,775	2.6	2,627	2.7	2,746		قلقيلية
Salfit	1.6	1,738	1.8	1,916	1.7	1,825	1.7	1,779	1.8	1,826	1.8	1,852	1.8	1,753	1.6	1,658		سلفيت
Nablus	8.5	8,941	8.8	9,657	8.8	9,248	9.1	9,577	9.8	10,056	9.7	10,086	9.8	9,776	9.5	9,640		نابلس
Ramallah & Al-Bireh	6.0	6,348	6.2	6,813	6.5	6,767	6.7	7,050	7.1	7,324	6.9	7,230	7.0	7,033	7.0	7,079		رام الله والبيرة
Jerusalem	2.5	2,651	2.5	2,782	2.7	2,839	2.8	2,901	3.0	3,074	2.9	3,023	3.0	2,999	2.9	2,959		القدس
Jericho & Al Aghwar	1.3	1,401	1.3	1,397	1.3	1,354	1.3	1,390	1.2	1,271	1.3	1,382	1.3	1,299	1.3	1,279		أريحا والأغوار
Bethlehem	4.5	4,758	4.6	5,076	4.9	5,143	5.0	5,257	5.0	5,096	5.1	5,287	4.9	4,907	4.9	4,992		بيت لحم
Hebron	16.2	17,078	16.2	17,719	16.6	17,362	16.2	16,996	16.1	16,580	16.4	17,060	16.2	16,177	16.2	16,340		الخليل
Gaza Strip	**45.1**	**47,595**	**43.7**	**47,734**	**42.5**	**44,604**	**41.9**	**44,025**	**39.9**	**41,005**	**39.5**	**41,252**	**39.7**	**39,669**	**40.1**	**40,389**		**قطاع غزة**
North Gaza	7.8	8,197	7.6	8,254	7.4	7,771	7.1	7,451	6.9	7,033	6.7	6,994	6.6	6,640	6.9	6,993		شمال غزة
Gaza	17.0	17,959	16.4	17,946	16.3	17,130	16.0	16,764	15.3	15,789	15.5	16,156	15.6	15,582	15.6	15,607		غزة
Deir Al-Balah	6.1	6,508	5.9	6,483	5.7	5,958	5.7	6,069	5.2	5,388	5.0	5,258	5.3	5,299	5.3	5,318		دير البلح
Khan Yunis	8.4	8,846	8.4	9,138	7.8	8,208	7.9	8,246	7.7	7,890	7.4	7,740	7.4	7,394	7.5	7,590		خانيونس
Rafah	5.8	6,085	5.4	5,913	5.3	5,537	5.2	5,495	4.8	4,905	4.9	5,104	4.8	4,754	4.8	4,881		رفح

1.3.3 المواليد أحياء المسجلون حسب المنطقة والمحافظة والجنس، 1998-2005 (تابع)
3.3.1 Registered Live Births by Region, Governorate and Sex, 1998-2005 (Cont.)

Region, Governorate and Sex	Year																السنة	المنطقة، المحافظة والجنس
	2005		2004		2003		2002		2001		2000		1999		1998			
	نسبة	عدد	نسبة	عدد	نسبة	عدد	نسبة	عدد	نسبة	عدد	نسبة	عدد	نسبة	عدد	نسبة	عدد		
	%	No.	%	No.	%	No.	%	No.	%	No.	%	No.	%	No.	%	No.		
Males																		**ذكور**
Palestinian Territory	**100.0**	**53,831**	**100.0**	**56,194**	**100.0**	**53,693**	**100.0**	**53,813**	**100.0**	**52,717**	**100.0**	**53,588**	**100.0**	**50,956**	**100.0**	**51,722**		**الأراضي الفلسطينية**
West Bank	**55.0**	**29,608**	**56.3**	**31,612**	**57.5**	**30,810**	**57.9**	**31,172**	**59.8**	**31,544**	**60.3**	**32,324**	**60.1**	**30,588**	**59.9**	**30,968**		**الضفة الغربية**
Jenin	6.7	3,591	6.8	3,841	6.9	3,754	7.1	3,802	7.2	3,800	7.6	4,053	7.5	3,829	7.5	3,861		جنين
Tubas	1.3	650	1.3	707	1.3	674	1.2	648	1.3	685	1.3	700	1.6	740	1.3	688		طوباس
Tulkarm	4.1	2,209	4.2	2,336	4.3	2,294	4.4	2,364	4.7	2,464	5.0	2,679	4.7	2,406	4.8	2,508		طولكرم
Qalqiliya	2.4	1,297	2.5	1,385	2.6	1,384	2.6	1,390	2.7	1,436	2.6	1,411	2.7	1,398	2.7	1,401		قلقيلية
Salfit	1.7	900	1.8	1,022	1.8	960	1.7	920	1.8	934	1.8	949	1.8	925	1.7	870		سلفيت
Nablus	8.4	4,524	8.8	4,958	8.6	4,643	9.0	4,857	9.9	5,219	9.7	5,186	9.6	4,914	9.6	4,960		نابلس
Ramallah & Al-Bireh	6.0	3,242	6.2	3,495	6.5	3,470	6.6	3,577	7.2	3,801	6.8	3,634	7.0	3,587	7.2	3,661		رام الله والبيرة
Jerusalem	2.4	1,318	2.6	1,451	2.7	1,439	2.7	1,477	3.0	1,559	2.9	1,542	3.0	1,543	2.9	1,512		القدس
Jericho & Al Aghwar	1.3	719	1.2	702	1.3	681	1.3	697	1.3	673	1.3	707	1.4	637	1.3	687		أريحا والأغوار
Bethlehem	4.5	2,421	4.7	2,619	5.0	2,678	5.1	2,735	4.8	2,596	5.0	2,703	4.9	2,493	4.8	2,502		بيت لحم
Hebron	16.2	8,737	16.2	9,096	16.5	8,833	16.2	8,705	15.9	8,377	16.3	8,760	15.9	8,116	16.1	8,318		الخليل
Gaza Strip	**45.0**	**24,223**	**43.7**	**24,582**	**42.5**	**22,883**	**42.1**	**22,641**	**40.2**	**21,173**	**39.7**	**21,264**	**39.9**	**20,368**	**40.1**	**20,754**		**قطاع غزة**
North Gaza	7.8	4,192	7.6	4,247	7.4	3,981	7.2	3,861	6.7	3,517	6.7	3,579	6.6	3,387	6.8	3,533		شمال غزة
Gaza	17.0	9,156	16.4	9,243	16.3	8,794	16.1	8,645	15.7	8,293	15.5	8,306	15.8	8,031	15.6	8,082		غزة
Deir Al-Balah	6.2	3,321	6.0	3,369	5.8	3,125	5.8	3,114	5.2	2,764	5.1	2,720	5.3	2,716	5.4	2,773		دير البلح
Khan Yunis	8.3	4,475	8.4	4,712	7.7	4,150	7.9	4,271	7.7	4,039	7.5	4,012	7.5	3,822	7.5	3,892		خانيونس
Rafah	5.7	3,079	5.3	3,011	5.3	2,833	5.1	2,750	4.9	2,560	4.9	2,647	4.7	2,412	4.8	2,474		رفح

1.3.3 المواليد أحياء المسجلون حسب المنطقة والمحافظة والجنس، 1998-2005 (تابع)
3.3.1 Registered Live Births by Region, Governorate and Sex, 1998-2005 (Cont.)

Region, Governorate and Sex	Year																السنة	المنطقة، المحافظة والجنس
	2005		2004		2003		2002		2001		2000		1999		1998			
	نسبة	عدد	نسبة	عدد	نسبة	عدد	نسبة	عدد	نسبة	عدد	نسبة	عدد	نسبة	عدد	نسبة	عدد		
	%	No.	%	No.	%	No.	%	No.	%	No.	%	No.	%	No.	%	No.		
Females																		**اناث**
Palestinian Territory	**100.0**	**51,852**	**100.0**	**53,042**	**100.0**	**51,184**	**100.0**	**51,162**	**100.0**	**49,948**	**100.0**	**50,603**	**100.0**	**49,058**	**100.0**	**49,278**		**الأراضي الفلسطينية**
West Bank	**55.0**	**28,480**	**56.4**	**29,890**	**57.5**	**29,463**	**58.2**	**29,778**	**60.3**	**30,116**	**60.5**	**30,615**	**60.6**	**29,757**	**60.1**	**29,643**		**الضفة الغربية**
Jenin	6.7	3,456	6.8	3,679	6.9	3,499	7.2	3,659	7.3	3,659	7.4	3,739	7.6	3,705	7.7	3,798		جنين
Tubas	1.2	600	1.2	627	1.2	629	1.2	612	1.3	647	1.3	638	1.3	650	1.3	634		طوباس
Tulkarm	4.0	2,068	4.2	2,212	4.3	2,207	4.3	2,213	4.7	2,341	4.8	2,435	5.0	2,444	4.9	2,429		طولكرم
Qalqiliya	2.5	1,302	2.6	1,355	2.5	1,294	2.6	1,312	2.8	1,401	2.7	1,364	2.5	1,229	2.7	1,345		قلقيلية
Salfit	1.6	838	1.7	894	1.7	865	1.7	859	1.8	892	1.8	903	1.7	828	1.6	788		سلفيت
Nablus	8.5	4,417	8.9	4,699	9.0	4,605	9.1	4,720	9.7	4,837	9.7	4,900	9.9	4,862	9.5	4,680		نابلس
Ramallah & Al-Bireh	6.0	3,106	6.3	3,318	6.4	3,297	6.8	3,473	7.1	3,523	7.1	3,596	7.0	3,446	6.9	3,418		رام الله والبيرة
Jerusalem	2.6	1,333	2.5	1,331	2.7	1,400	2.8	1,424	3.0	1,515	2.9	1,481	3.0	1,456	2.9	1,447		القدس
Jericho & Al Aghwar	1.3	682	1.3	695	1.3	673	1.4	693	1.2	598	1.3	675	1.3	662	1.2	592		أريحا والأغوار
Bethlehem	4.5	2,337	4.6	2,457	4.8	2,465	4.9	2,522	5.0	2,500	5.1	2,584	4.9	2,414	5.1	2,490		بيت لحم
Hebron	16.1	8,341	16.3	8,623	16.7	8,529	16.2	8,291	16.4	8,203	16.4	8,300	16.4	8,061	16.3	8,022		الخليل
Gaza Strip	**45.0**	**23,372**	**43.6**	**23,152**	**42.5**	**21,721**	**41.8**	**21,384**	**39.7**	**19,832**	**39.5**	**19,988**	**39.4**	**19,301**	**39.9**	**19,635**		**قطاع غزة**
North Gaza	7.7	4,005	7.5	4,007	7.4	3,790	7.0	3,590	7.0	3,516	6.7	3,415	6.6	3,253	7.0	3,460		شمال غزة
Gaza	17.0	8,803	16.4	8,703	16.3	8,336	15.8	8,119	15.0	7,496	15.5	7,850	15.4	7,551	15.3	7,525		غزة
Deir Al-Balah	6.1	3,187	5.9	3,114	5.6	2,833	5.8	2,955	5.3	2,624	5.0	2,538	5.3	2,583	5.2	2,545		دير البلح
Khan Yunis	8.4	4,371	8.3	4,426	7.9	4,058	7.8	3,975	7.7	3,851	7.4	3,728	7.3	3,572	7.5	3,698		خانيونس
Rafah	5.8	3,006	5.5	2,902	5.3	2,704	5.4	2,745	4.7	2,345	4.9	2,457	4.8	2,342	4.9	2,407		رفح

2.3.3 المواليد أحياء المسجلون حسب المنطقة والمحافظة وشهر الولادة، 2003-2005

3.3.2 Registered Live Births by Region, Governorate and Month of Birth, 2003-2005

Region and Governorate	Month of Birth													شهر الولادة	المنطقة والمحافظة
	كانون أول December	تشرين ثاني November	تشرين أول October	أيلول September	آب August	تموز July	حزيران June	أيار May	نيسان April	آذار March	شباط February	كانون ثاني January	المجموع Total		
2003															**2003**
Palestinian Territory	**9,270**	**9,114**	**9,613**	**9,327**	**9,108**	**8,833**	**8,180**	**7,659**	**7,632**	**8,776**	**8,215**	**9,150**	**104,877**		**الأراضي الفلسطينية**
West Bank	**5,067**	**5,036**	**5,323**	**5,237**	**5,311**	**5,187**	**4,891**	**4,800**	**4,606**	**5,145**	**4,705**	**4,965**	**60,273**		**الضفة الغربية**
Jenin	631	681	636	585	638	608	562	565	520	623	584	620	**7,253**		جنين
Tubas	111	116	115	137	126	117	95	113	92	93	91	97	**1,303**		طوباس
Tulkarm	392	378	450	411	422	361	352	332	305	355	355	388	**4,501**		طولكرم
Qalqiliya	259	213	243	259	247	210	222	193	197	209	215	211	**2,678**		قلقيلية
Salfit	130	150	146	155	169	181	173	141	130	162	132	156	**1,825**		سلفيت
Nablus	829	744	827	802	777	823	712	715	677	809	742	791	**9,248**		نابلس
Ramallah & Al-Bireh	497	558	566	591	618	629	595	553	539	583	531	507	**6,767**		رام الله والبيرة
Jerusalem	215	235	253	244	238	238	264	245	241	226	215	225	**2,839**		القدس
Jericho & Al Aghwar	141	119	135	130	109	106	97	86	92	101	92	146	**1,354**		أريحا والأغوار
Bethlehem	375	394	467	414	475	471	447	452	413	444	382	409	**5,143**		بيت لحم
Hebron	1,487	1,448	1,485	1,509	1,492	1,443	1,372	1,405	1,400	1,540	1,366	1,415	**17,362**		الخليل
Gaza Strip	**4,203**	**4,078**	**4,290**	**4,090**	**3,797**	**3,646**	**3,289**	**2,859**	**3,026**	**3,631**	**3,510**	**4,185**	**44,604**		**قطاع غزة**
North Gaza	730	716	790	713	689	606	547	497	537	633	597	716	**7,771**		شمال غزة
Gaza	1,580	1,529	1,629	1,571	1,486	1,430	1,283	1,138	1,150	1,378	1,391	1,565	**17,130**		غزة
Deir Al-Balah	537	545	587	551	498	486	450	376	395	502	463	568	**5,958**		دير البلح
Khan Yunis	830	759	745	751	683	682	601	506	557	661	620	813	**8,208**		خانيونس
Rafah	526	529	539	504	441	442	408	342	387	457	439	523	**5,537**		رفح

2.3.3 المواليد أحياء المسجلون حسب المنطقة والمحافظة وشهر الولادة، 2003-2005 (تابع)

3.3.2 Registered Live Births by Region, Governoratet and Month of Birth, 2003-2005 (Cont.)

Region and Governorate	Month of Birth													شهر الولادة	المنطقة والمحافظة
	كانون أول December	تشرين ثاني November	تشرين أول October	أيلول September	آب August	تموز July	حزيران June	أيار May	نيسان April	آذار March	شباط February	كانون ثاني January	المجموع Total		
2004															**2004**
Palestinian Territory	**10,024**	**9,826**	**9,829**	**9,022**	**9,021**	**9,054**	**8,562**	**8,412**	**8,239**	**9,100**	**8,454**	**9,693**	**109,236**		**الأراضي الفلسطينية**
West Bank	**5,369**	**5,253**	**5,379**	**5,043**	**5,126**	**5,119**	**5,034**	**4,935**	**4,925**	**5,235**	**4,734**	**5,350**	**61,502**		**الضفة الغربية**
Jenin	684	668	670	587	582	563	574	585	616	706	606	679	**7,520**		جنين
Tubas	124	118	129	110	103	108	124	104	103	107	92	112	**1,334**		طوباس
Tulkarm	363	413	405	414	394	381	382	356	348	375	328	389	**4,548**		طولكرم
Qalqiliya	250	231	237	246	238	221	209	203	209	243	219	234	**2,740**		قلقيلية
Salfit	150	186	165	168	149	168	162	149	153	144	140	182	**1,916**		سلفيت
Nablus	806	800	813	758	822	811	752	818	803	830	795	849	**9,657**		نابلس
Ramallah & Al-Bireh	551	568	570	627	595	598	616	570	537	524	486	571	**6,813**		رام الله والبيرة
Jerusalem	215	222	260	218	220	255	216	231	241	232	230	242	**2,782**		القدس
Jericho & Al Aghwar	139	110	117	133	118	121	99	89	104	124	109	134	**1,397**		أريحا والأغوار
Bethlehem	465	388	414	381	441	427	475	406	394	424	422	439	**5,076**		بيت لحم
Hebron	1,622	1,549	1,599	1,401	1,464	1,466	1,425	1,424	1,417	1,526	1,307	1,519	**17,719**		الخليل
Gaza Strip	**4,655**	**4,573**	**4,450**	**3,979**	**3,895**	**3,935**	**3,528**	**3,477**	**3,314**	**3,865**	**3,720**	**4,343**	**47,734**		**قطاع غزة**
North Gaza	832	785	803	704	645	669	605	593	606	663	614	735	**8,254**		شمال غزة
Gaza	1,705	1,717	1,656	1,482	1,538	1,479	1,297	1,357	1,271	1,442	1,432	1,570	**17,946**		غزة
Deir Al-Balah	634	588	566	541	513	556	495	445	459	562	508	616	**6,483**		دير البلح
Khan Yunis	943	915	875	731	742	731	697	622	574	737	708	863	**9,138**		خانيونس
Rafah	541	568	550	521	457	500	434	460	404	461	458	559	**5,913**		رفح

2.3.3 المواليد أحياء المسجلون حسب المنطقة والمحافظة وشهر الولادة، 2003-2005 (تابع)

3.3.2 Registered Live Births by Region, Governorate and Month of Birth, 2003-2005 (Cont.)

Region and Governorate	Month of Birth													شهر الولادة	
	كانون أول December	تشرين ثاني November	تشرين أول October	أيلول September	آب August	تموز July	حزيران June	أيار May	نيسان April	آذار March	شباط February	كانون ثاني January	المجموع Total		المنطقة والمحافظة
2005															**2005**
Palestinian Territory	**9,043**	**8,780**	**9,167**	**8,610**	**8,810**	**8,820**	**8,806**	**8,609**	**7,979**	**8,834**	**8,359**	**9,866**	**105,683**		**الأراضي الفلسطينية**
West Bank	**4,720**	**4,524**	**4,816**	**4,709**	**4,820**	**4,844**	**5,000**	**5,061**	**4,539**	**4,993**	**4,653**	**5,409**	**58,088**		**الضفة الغربية**
Jenin	636	583	590	563	611	537	571	574	511	640	539	692	**7,047**		جنين
Tubas	101	109	86	116	99	99	91	121	105	95	101	127	**1,250**		طوباس
Tulkarm	326	313	380	381	374	364	366	368	319	365	329	392	**4,277**		طولكرم
Qalqiliya	218	180	216	228	226	225	219	213	197	191	233	253	**2,599**		قلقيلية
Salfit	141	156	138	130	148	143	138	143	137	162	136	166	**1,738**		سلفيت
Nablus	701	677	735	734	754	761	760	796	742	749	744	788	**8,941**		نابلس
Ramallah & Al-Bireh	537	490	503	502	551	560	540	569	508	547	489	552	**6,348**		رام الله والبيرة
Jerusalem	197	204	202	216	220	235	256	244	192	250	200	235	**2,651**		القدس
Jericho & Al Aghwar	132	117	145	107	113	119	116	118	102	91	107	134	**1,401**		أريحا والأغوار
Bethlehem	366	375	393	397	373	378	431	420	402	420	384	419	**4,758**		بيت لحم
Hebron	1,365	1,320	1,428	1,335	1,351	1,423	1,512	1,495	1,324	1,483	1,391	1,651	**17,078**		الخليل
Gaza Strip	**4,323**	**4,256**	**4,351**	**3,901**	**3,990**	**3,976**	**3,806**	**3,548**	**3,440**	**3,841**	**3,706**	**4,457**	**47,595**		**قطاع غزة**
North Gaza	783	754	745	725	665	636	619	607	576	677	631	779	**8,197**		شمال غزة
Gaza	1,630	1,524	1,681	1,428	1,573	1,566	1,435	1,308	1,280	1,426	1,417	1,691	**17,959**		غزة
Deir Al-Balah	576	601	548	497	534	514	537	514	499	552	516	620	**6,508**		دير البلح
Khan Yunis	804	798	806	706	734	728	728	668	617	706	703	848	**8,846**		خانيونس
Rafah	530	579	571	545	484	532	487	451	468	480	439	519	**6,085**		رفح

3.3.3 الوفيات المسجلة حسب المنطقة والمحافظة والجنس، 2003-2005
3.3.3 Registered Deaths by Region, Governorate and Sex, 2003-2005

Region and Governorate	Year and Sex												السنة والجنس	المنطقة والمحافظة
	2005				2004				2003					
	Females	إناث	Males	ذكور	Females	إناث	Males	ذكور	Females	إناث	Males	ذكور		
	نسبة	عدد	نسبة	عدد	نسبة	عدد	نسبة	عدد	نسبة	عدد	نسبة	عدد		
	Percent	Number	Percent	Number	Percent	Number	Percent	Number	Percent	Number	Percent	Number		
Palestinian Territory	**100.0**	**4,136**	**100.0**	**5,292**	**100.0**	**4,117**	**100.0**	**5,844**	**100.0**	**4,325**	**100.0**	**5,824**	**الأراضي الفلسطينية**	
West Bank	**55.4**	**2,294**	**58.0**	**3,063**	**58.7**	**2,416**	**54.7**	**3,202**	**57.2**	**2,474**	**57.5**	**3,346**	**الضفة الغربية**	
Jenin	7.3	302	8.0	421	8.7	358	8.0	467	8.7	380	8.3	484	جنين	
Tubas	1.3	57	1.1	59	1.3	53	1.4	82	1.5	65	1.2	67	طوباس	
Tulkarm	5.6	231	6.0	318	6.2	256	5.7	335	6.8	293	5.6	324	طولكرم	
Qalqiliya	2.7	112	2.8	153	2.7	111	2.5	147	3.6	154	2.6	149	قلقيلية	
Salfit	1.6	66	2.1	111	1.8	75	1.4	83	1.8	80	1.9	111	سلفيت	
Nablus	10.2	423	9.8	516	11.0	451	10.4	605	10.3	447	11.0	640	نابلس	
Ramallah & Al-Bireh	6.4	265	6.8	358	7.0	290	6.5	382	6.7	288	6.5	381	رام الله والبيرة	
Jerusalem	2.2	89	2.3	120	2.5	101	2.5	148	1.8	76	2.5	143	القدس	
Jericho & Al Aghwar	1.2	51	1.6	84	1.2	50	1.2	72	1.0	44	1.2	72	أريحا والأغوار	
Bethlehem	5.3	220	5.1	269	5.0	204	4.5	262	4.8	208	4.9	285	بيت لحم	
Hebron	11.6	478	12.4	654	11.3	467	10.6	619	10.2	439	11.8	690	الخليل	
Gaza Strip	**44.6**	**1,842**	**42.0**	**2,229**	**41.3**	**1,701**	**45.3**	**2,642**	**42.8**	**1,851**	**42.5**	**2,478**	**قطاع غزة**	
North Gaza	7.4	304	6.7	356	6.6	270	8.8	512	6.9	297	7.1	416	شمال غزة	
Gaza	16.9	700	15.5	822	15.6	644	15.8	925	16.3	705	15.7	917	غزة	
Deir Al-Balah	7.1	293	6.0	316	5.8	238	6.3	365	6.9	297	6.0	350	دير البلح	
Khan Yunis	8.1	334	8.4	449	7.5	311	8.1	473	7.5	326	8.0	465	خانيونس	
Rafah	5.1	211	5.4	286	5.8	238	6.3	367	5.2	226	5.7	330	رفح	

4.3.3 الوفيات المسجلة حسب المنطقة والمحافظة وفئات العمر، 2003-2005

3.3.4 Registered Deaths by Region, Governorate and Age Groups, 2003-2005

Region and Governorate	Age groups						فئات العمر	المجموع	المنطقة والمحافظة
	+65	64-55	54-40	39-25	24-10	9-5	4-0	Total	
2003									**2003**
Palestinian Territory	**5,161**	**1,160**	**857**	**555**	**699**	**186**	**1,531**	**10,149**	**الأراضي الفلسطينية**
West Bank	**3,307**	**708**	**498**	**285**	**326**	**98**	**598**	**5,820**	**الضفة الغربية**
Jenin	485	101	73	38	55	16	96	**864**	جنين
Tubas	81	16	9	7	6	3	10	**132**	طوباس
Tulkarm	364	77	40	33	45	9	49	**617**	طولكرم
Qalqiliya	168	34	28	12	13	4	44	**303**	قلقيلية
Salfit	109	20	15	6	6	2	33	**191**	سلفيت
Nablus	627	127	86	50	97	18	82	**1,087**	نابلس
Ramallah & Al-Bireh	422	90	49	26	19	6	57	**669**	رام الله والبيرة
Jerusalem	130	25	27	15	5	3	14	**219**	القدس
Jericho & Al Aghwar	54	17	24	3	5	3	10	**116**	أريحا والأغوار
Bethlehem	297	67	46	22	11	8	42	**493**	بيت لحم
Hebron	570	134	101	73	64	26	161	**1,129**	الخليل
Gaza Strip	**1,854**	**452**	**359**	**270**	**373**	**88**	**933**	**4,329**	**قطاع غزة**
North Gaza	264	48	62	44	74	14	207	**713**	شمال غزة
Gaza	670	184	140	94	122	30	382	**1,622**	غزة
Deir Al-Balah	296	75	43	48	57	18	110	**647**	دير البلح
Khan Yunis	380	99	66	50	51	19	126	**791**	خانيونس
Rafah	244	46	48	34	69	7	108	**556**	رفح

4.3.3 الوفيات المسجلة حسب المنطقة والمحافظة وفئات العمر، 2003-2005 (تابع)

3.3.4 Registered Deaths by Region, Governorate and Age Groups, 2003-2005 (Cont.)

Region and Governorate	Age groups							المجموع	المنطقة والمحافظة
	+65	64-55	54-40	39-25	24-10	9-5	4-0	Total	
2004									**2004**
Palestinian Territory	**4,799**	**1,129**	**908**	**665**	**877**	**158**	**1,425**	**9,961**	**الأراضي الفلسطينية**
West Bank	**3,078**	**702**	**546**	**331**	**323**	**75**	**563**	**5,618**	**الضفة الغربية**
Jenin	454	94	77	47	52	8	93	**825**	جنين
Tubas	72	10	16	7	6	2	22	**135**	طوباس
Tulkarm	313	80	59	45	36	10	48	**591**	طولكرم
Qalqiliya	150	42	24	13	10	2	17	**258**	قلقيلية
Salfit	88	15	16	9	10	3	17	**158**	سلفيت
Nablus	581	130	95	66	85	15	84	**1,056**	نابلس
Ramallah & Al-Bireh	424	63	77	29	26	5	48	**672**	رام الله والبيرة
Jerusalem	126	39	29	17	13	1	24	**249**	القدس
Jericho & Al Aghwar	48	26	13	11	5	5	14	**122**	أريحا والأغوار
Bethlehem	270	63	37	25	23	8	40	**466**	بيت لحم
Hebron	552	140	103	62	57	16	156	**1,086**	الخليل
Gaza Strip	**1,721**	**427**	**362**	**334**	**554**	**83**	**862**	**4,343**	**قطاع غزة**
North Gaza	249	68	61	65	145	17	177	**782**	شمال غزة
Gaza	618	173	139	114	151	30	344	**1,569**	غزة
Deir Al-Balah	282	53	53	43	54	14	104	**603**	دير البلح
Khan Yunis	355	83	66	48	96	14	122	**784**	خانيونس
Rafah	217	50	43	64	108	8	115	**605**	رفح

4.3.3 الوفيات المسجلة حسب المنطقة والمحافظة وفئات العمر، 2003-2005 (تابع)

3.3.4 Registered Deaths by Region, Governorate and Age Groups, 2003-2005 (Cont.)

Region and Governorate	Age groups							المجموع	المنطقة والمحافظة
	+65	64-55	54-40	39-25	24-10	9-5	4-0	Total	
2005									**2005**
Palestinian Territory	**4,863**	**1,175**	**842**	**517**	**515**	**162**	**1,354**	**9,428**	**الأراضي الفلسطينية**
West Bank	**3,078**	**699**	**482**	**295**	**231**	**85**	**487**	**5,357**	**الضفة الغربية**
Jenin	395	79	60	47	39	13	90	723	جنين
Tubas	71	11	9	9	5		11	116	طوباس
Tulkarm	339	75	41	30	23	7	34	549	طولكرم
Qalqiliya	147	35	28	11	9	3	32	265	قلقيلية
Salfit	102	25	14	14	6	2	14	177	سلفيت
Nablus	569	112	81	50	46	15	66	939	نابلس
Ramallah & Al-Bireh	394	71	59	30	22	7	40	623	رام الله والبيرة
Jerusalem	128	26	21	12	4	1	17	209	القدس
Jericho & Al Aghwar	58	35	16	11	2	2	11	135	أريحا والأغوار
Bethlehem	288	68	50	18	13	11	41	489	بيت لحم
Hebron	587	162	103	63	62	24	131	1,132	الخليل
Gaza Strip	**1,785**	**476**	**360**	**222**	**284**	**77**	**867**	**4,071**	**قطاع غزة**
North Gaza	253	59	49	48	54	26	171	660	شمال غزة
Gaza	645	194	147	71	82	28	355	1,522	غزة
Deir Al-Balah	306	72	47	26	42	7	109	609	دير البلح
Khan Yunis	366	90	77	46	64	13	127	783	خانيونس
Rafah	215	61	40	31	42	3	105	497	رفح

5.3.3 الوفيات المسجلة حسب فئات العمر والجنس والمنطقة، 2003-2005

3.3.5 Registered Deaths by Age Groups, Sex and Region, 2003-2005

Age Groups	Region المنطقة						الأراضي الفلسطينية Palestinian Territory			فئات العمر
	Gaza Strip قطاع غزة			West Bank الضفة الغربية						
	إناث Females	ذكور Males	كلا الجنسين Both Sexes	إناث Females	ذكور Males	كلا الجنسين Both Sexes	إناث Females	ذكور Males	كلا الجنسين Both Sexes	
2003										**2003**
Total	**1,851**	**2,478**	**4,329**	**2,474**	**3,346**	**5,820**	**4,325**	**5,824**	**10,149**	**المجموع**
0-4	448	485	933	286	312	598	734	797	1,531	4-0
5-9	34	54	88	34	64	98	68	118	186	9-5
10-14	15	52	67	18	59	77	33	111	144	14-10
15-19	19	132	151	25	121	146	44	253	297	19-15
20-24	26	129	155	13	90	103	39	219	258	24-20
25-29	15	89	104	21	86	107	36	175	211	29-25
30-34	16	67	83	21	66	87	37	133	170	34-30
35-39	28	55	83	35	56	91	63	111	174	39-35
40-44	31	61	92	49	81	130	80	142	222	44-40
45-49	42	78	120	42	109	151	84	187	271	49-45
50-54	53	94	147	70	147	217	123	241	364	54-50
55-59	79	124	203	120	168	288	199	292	491	59-55
60-64	142	107	249	186	234	420	328	341	669	64-60
65-69	189	207	396	274	279	553	463	486	949	69-65
70-74	226	223	449	327	367	694	553	590	1,143	74-70
75-79	204	211	415	354	358	712	558	569	1,127	79-75
80+	284	310	594	599	749	1,348	883	1,059	1,942	+80

5.3.3 الوفيات المسجلة حسب فئات العمر والجنس والمنطقة، 2003-2005 (تابع)

3.3.5 Registered Deaths by Age Groups, Sex and Region, 2003-2005 (Cont.)

Age Groups	Region المنطقة						الأراضي الفلسطينية Palestinian Territory			فئات العمر
	Gaza Strip قطاع غزة			West Bank الضفة الغربية						
	إناث Females	ذكور Males	كلا الجنسين Both Sexes	إناث Females	ذكور Males	كلا الجنسين Both Sexes	إناث Females	ذكور Males	كلا الجنسين Both Sexes	
2004										**2004**
Total	**1,701**	**2,642**	**4,343**	**2,416**	**3,202**	**5,618**	**4,117**	**5,844**	**9,961**	**المجموع**
0-4	398	464	862	279	284	563	677	748	1,425	4-0
5-9	37	46	83	30	45	75	67	91	158	9-5
10-14	28	79	107	35	49	84	63	128	191	14-10
15-19	21	221	242	28	98	126	49	319	368	19-15
20-24	9	196	205	23	90	113	32	286	318	24-20
25-29	21	116	137	22	95	117	43	211	254	29-25
30-34	19	89	108	32	85	117	51	174	225	34-30
35-39	17	72	89	30	67	97	47	139	186	39-35
40-44	28	55	83	58	87	145	86	142	228	44-40
45-49	47	77	124	66	128	194	113	205	318	49-45
50-54	48	107	155	78	129	207	126	236	362	54-50
55-59	88	110	198	127	166	293	215	276	491	59-55
60-64	125	104	229	191	218	409	316	322	638	64-60
65-69	162	175	337	239	302	541	401	477	878	69-65
70-74	195	247	442	340	328	668	535	575	1,110	74-70
75-79	221	210	431	316	378	694	537	588	1,125	79-75
80+	237	274	511	522	653	1,175	759	927	1,685	+80

5.3.3 الوفيات المسجلة حسب فئات العمر والجنس والمنطقة، 2003-2005 (تابع)

3.3.5 Registered Deaths by Age Groups, Sex and Region, 2003-2005 (Cont.)

Age Groups	Region المنطقة						الأراضي الفلسطينية Palestinian Territory			فئات العمر
	Gaza Strip قطاع غزة			West Bank الضفة الغربية						
	إناث Females	ذكور Males	كلا الجنسين Both Sexes	إناث Females	ذكور Males	كلا الجنسين Both Sexes	إناث Females	ذكور Males	كلا الجنسين Both Sexes	
2005										**2005**
Total	**1,842**	**2,229**	**4,071**	**2,294**	**3,063**	**5,357**	**4,136**	**5,292**	**9,428**	**المجموع**
0-4	440	427	867	239	248	487	679	675	1,354	4-0
5-9	32	45	77	29	56	85	61	101	162	9-5
10-14	21	46	67	25	36	61	46	82	128	14-10
15-19	27	101	128	13	81	94	40	182	222	19-15
20-24	22	67	89	14	62	76	36	129	165	24-20
25-29	18	49	67	20	74	94	38	123	161	29-25
30-34	18	54	72	34	77	111	52	131	183	34-30
35-39	32	51	83	31	59	90	63	110	173	39-35
40-44	20	45	65	48	67	115	68	112	180	44-40
45-49	44	77	121	54	112	166	98	189	287	49-45
50-54	55	119	174	64	137	201	119	256	375	54-50
55-59	97	121	218	100	209	309	197	330	527	59-55
60-64	139	119	258	167	223	390	306	342	648	64-60
65-69	187	204	391	232	276	508	419	480	899	69-65
70-74	204	213	417	288	351	639	492	564	1,056	74-70
75-79	221	203	424	366	392	758	587	595	1,182	79-75
80+	265	288	553	570	603	1,173	835	891	1,726	+80

6.3.3 الوفيات المسجلة حسب المنطقة، المحافظة وشهر الوفاة، 2003-2005

3.3.6 Registered Deaths by Region, Governorate and Month of Death, 2003-2005

Region and Governorate	Month of Death													شهر الوفاة	
	December كانون أول	November تشرين ثاني	October تشرين أول	September أيلول	August آب	July تموز	June حزيران	May أيار	April نيسان	March آذار	February شباط	January كانون ثاني	Total المجموع	المنطقة والمحافظة
2003														**2003**
Palestinian Territory	**950**	**921**	**898**	**748**	**772**	**734**	**693**	**771**	**824**	**981**	**920**	**937**	**10,149**	**الأراضي الفلسطينية**
West Bank	**529**	**547**	**505**	**425**	**430**	**409**	**366**	**449**	**492**	**584**	**534**	**550**	**5,820**	**الضفة الغربية**
Jenin	81	90	71	65	68	52	56	74	61	88	62	96	864	جنين
Tubas	13	16	9	11	9	12	12	7	11	14	9	9	132	طوباس
Tulkarm	57	62	74	43	33	40	34	45	41	69	58	61	617	طولكرم
Qalqiliya	34	29	25	21	18	18	22	22	25	29	34	26	303	قلقيلية
Salfit	21	25	13	12	13	14	9	11	19	20	20	14	191	سلفيت
Nablus	97	91	84	79	72	76	50	81	105	113	139	100	1,087	نابلس
Ramallah & Al-Bireh	59	74	49	46	58	51	47	60	52	65	47	61	669	رام الله والبيرة
Jerusalem	11	15	17	16	23	18	13	20	18	19	23	26	219	القدس
Jericho & Al Aghwar	13	8	8	8	10	10	12	7	11	12	11	6	116	أريحا والأغوار
Bethlehem	36	43	45	36	39	29	33	37	48	49	38	60	493	بيت لحم
Hebron	107	94	110	88	87	89	78	85	101	106	93	91	1,129	الخليل
Gaza Strip	**421**	**374**	**393**	**323**	**342**	**325**	**327**	**322**	**332**	**397**	**386**	**387**	**4,329**	**قطاع غزة**
North Gaza	73	66	63	54	59	49	57	54	50	62	56	70	713	شمال غزة
Gaza	146	144	148	119	119	118	134	131	140	135	153	135	1,622	غزة
Deir Al-Balah	78	66	55	54	47	46	30	49	36	85	55	46	647	دير البلح
Khan Yunis	75	62	64	53	66	63	70	52	53	74	76	83	791	خانيونس
Rafah	49	36	63	43	51	49	36	36	53	41	46	53	556	رفح

6.3.3 الوفيات المسجلة حسب المنطقة، المحافظة وشهر الوفاة، 2003-2005 (تابع)

3.3.6 Registered Deaths by Region, Governorate and Month of Death, 2003-2005 (Cont.)

Region and Governorate	Month of Death													شهر الوفاة
	كانون أول December	تشرين ثاني November	تشرين أول October	أيلول September	آب August	تموز July	حزيران June	أيار May	نيسان April	آذار March	شباط February	كانون ثاني January	المجموع Total	المنطقة والمحافظة
2004														**2004**
Palestinian Territory	**1,122**	**776**	**824**	**793**	**753**	**778**	**732**	**766**	**737**	**857**	**898**	**925**	**9,961**	**الأراضي الفلسطينية**
West Bank	**633**	**435**	**427**	**412**	**415**	**445**	**433**	**406**	**430**	**483**	**539**	**560**	**5,618**	**الضفة الغربية**
Jenin	93	65	61	66	46	64	72	49	76	68	84	81	825	جنين
Tubas	18	11	2	8	9	14	12	10	7	16	17	11	135	طوباس
Tulkarm	71	45	57	44	38	54	38	37	46	52	51	58	591	طولكرم
Qalqiliya	25	20	20	26	16	26	22	15	23	14	21	30	258	قلقيلية
Salfit	19	13	9	9	14	9	10	12	11	15	20	17	158	سلفيت
Nablus	125	76	74	82	78	80	82	90	74	98	94	103	1,056	نابلس
Ramallah & Al-Bireh	77	47	51	59	49	48	47	53	54	49	74	64	672	رام الله والبيرة
Jerusalem	22	27	30	12	25	11	13	23	15	21	16	34	249	القدس
Jericho & Al Aghwar	18	9	14	10	10	4	10	9	10	8	11	9	122	أريحا والأغوار
Bethlehem	47	34	34	30	36	41	43	33	30	47	36	55	466	بيت لحم
Hebron	118	88	75	66	94	94	84	75	84	95	115	98	1,086	الخليل
Gaza Strip	**488**	**341**	**397**	**381**	**338**	**333**	**299**	**360**	**307**	**374**	**359**	**365**	**4,343**	**قطاع غزة**
North Gaza	77	58	103	74	55	70	66	57	49	52	59	62	782	شمال غزة
Gaza	180	133	130	145	132	118	100	105	106	140	139	141	1,569	غزة
Deir Al-Balah	69	55	45	50	40	48	37	35	54	75	44	51	603	دير البلح
Khan Yunis	98	55	74	61	57	56	53	68	68	61	59	74	784	خانيونس
Rafah	65	40	45	51	54	41	43	95	30	46	58	37	605	رفح

6.3.3 الوفيات المسجلة حسب المنطقة، المحافظة وشهر الوفاة، 2003-2005 (تابع)

3.3.6 Registered Deaths by Region, Governorate and Month of Death, 2003-2005 (Cont.)

Region and Governorate	Month of Death													شهر الوفاة	
	كانون أول December	تشرين ثاني November	تشرين أول October	أيلول September	آب August	تموز July	حزيران June	أيار May	نيسان April	آذار March	شباط February	كانون ثاني January	المجموع Total		المنطقة والمحافظة
2005															**2005**
Palestinian Territory	**786**	**789**	**722**	**689**	**702**	**759**	**673**	**688**	**714**	**821**	**955**	**1,130**	**9,428**		**الأراضي الفلسطينية**
West Bank	**452**	**460**	**424**	**359**	**369**	**421**	**362**	**411**	**394**	**489**	**583**	**633**	**5,357**		**الضفة الغربية**
Jenin	72	60	50	47	38	63	44	66	43	67	88	85	723		جنين
Tubas	5	15	6	9	7	9	8	7	7	9	15	19	116		طوباس
Tulkarm	45	46	49	39	40	48	38	41	37	47	58	61	549		طولكرم
Qalqiliya	20	18	22	16	19	23	29	14	14	24	35	31	265		قلقيلية
Salfit	17	11	20	11	13	12	7	9	19	17	25	16	177		سلفيت
Nablus	81	82	84	61	65	71	69	76	72	82	95	101	939		نابلس
Ramallah & Al-Bireh	40	49	42	40	52	45	42	46	55	54	68	90	623		رام الله والبيرة
Jerusalem	11	14	13	15	21	19	8	18	22	16	25	27	209		القدس
Jericho & Al Aghwar	17	8	11	4	9	11	10	11	12	19	14	9	135		أريحا والأغوار
Bethlehem	55	45	32	35	26	38	36	32	31	56	43	60	489		بيت لحم
Hebron	89	112	95	82	79	82	71	91	82	98	117	134	1,132		الخليل
Gaza Strip	**334**	**329**	**298**	**330**	**333**	**338**	**311**	**277**	**320**	**332**	**372**	**497**	**4,071**		**قطاع غزة**
North Gaza	56	46	50	75	55	56	53	41	44	46	68	70	660		شمال غزة
Gaza	123	134	103	126	113	127	114	112	119	127	133	191	1,522		غزة
Deir Al-Balah	51	46	51	35	45	57	48	43	53	59	50	71	609		دير البلح
Khan Yunis	64	62	56	56	76	63	56	47	56	70	67	110	783		خانيونس
Rafah	40	41	38	38	44	35	40	34	48	30	54	55	497		رفح

7.3.3 وفيات الرضع المسجلة حسب المنطقة والمحافظة والجنس، 2003-2005
3.3.7 Registered Infant Deaths by Region, Governorate and Sex, 2003-2005

Region and Governorate	Sex الجنس				كلا الجنسين Both Sexes		المنطقة والمحافظة
	Females إناث		Males ذكور				
	نسبة Percent	عدد Number	نسبة Percent	عدد Number	نسبة Percent	عدد Number	
2003							**2003**
Palestinian Territory	**100.0**	**558**	**100.0**	**583**	**100.0**	**1,141**	**الأراضي الفلسطينية**
West Bank	**35.7**	**199**	**33.9**	**198**	**34.9**	**397**	**الضفة الغربية**
Jenin	7.0	39	5.5	32	6.2	71	جنين
Tubas	0.5	3	0.9	5	0.7	8	طوباس
Tulkarm	3.3	19	2.7	16	3.1	35	طولكرم
Qalqiliya	4.5	25	1.5	9	3.0	34	قلقيلية
Salfit	1.6	9	2.7	16	2.2	25	سلفيت
Nablus	5.2	29	4.5	26	4.8	55	نابلس
Ramallah & Al-Bireh	2.7	15	3.6	21	3.2	36	رام الله والبيرة
Jerusalem	0.4	2	1.2	7	0.8	9	القدس
Jericho & Al Aghwar	0.4	2	0.5	3	0.4	5	أريحا والأغوار
Bethlehem	2.0	11	2.9	17	2.5	28	بيت لحم
Hebron	8.1	45	7.9	46	8.0	91	الخليل
Gaza Strip	**64.3**	**359**	**66.1**	**385**	**65.1**	**744**	**قطاع غزة**
North Gaza	14.0	78	15.2	88	14.5	166	شمال غزة
Gaza	26.1	146	28.8	168	27.5	314	غزة
Deir Al-Balah	8.1	45	7.9	46	8.0	91	دير البلح
Khan Yunis	7.3	41	7.5	44	7.4	85	خانيونس
Rafah	8.8	49	6.7	39	7.7	88	رفح

7.3.3 وفيات الرضع المسجلة حسب المنطقة والمحافظة والجنس، 2003-2005 (تابع)
3.3.7 Registered Infant Deaths by Region, Governorate and Sex, 2003-2005 (Cont.)

Region and Governorate	Sex الجنس				كلا الجنسين Both Sexes		المنطقة والمحافظة
	Females إناث		Males ذكور				
	نسبة Percent	عدد Number	نسبة Percent	عدد Number	نسبة Percent	عدد Number	
2004							**2004**
Palestinian Territory	**100.0**	**524**	**100.0**	**574**	**100.0**	**1,098**	**الأراضي الفلسطينية**
West Bank	**39.6**	**207**	**34.0**	**195**	**36.6**	**402**	**الضفة الغربية**
Jenin	7.1	37	6.3	36	6.6	73	جنين
Tubas	0.4	2	1.9	11	1.2	13	طوباس
Tulkarm	2.9	15	4.0	23	3.5	38	طولكرم
Qalqiliya	1.3	7	0.9	5	1.1	12	قلقيلية
Salfit	1.1	6	1.2	7	1.2	13	سلفيت
Nablus	8.8	46	4.5	26	6.6	72	نابلس
Ramallah & Al-Bireh	2.9	15	3.3	19	3.1	34	رام الله والبيرة
Jerusalem	1.7	9	1.4	8	1.5	17	القدس
Jericho & Al Aghwar	1.0	5	0.7	4	0.8	9	أريحا والأغوار
Bethlehem	2.1	11	2.3	13	2.2	24	بيت لحم
Hebron	10.3	54	7.5	43	8.8	97	الخليل
Gaza Strip	**60.4**	**317**	**66.0**	**379**	**63.4**	**696**	**قطاع غزة**
North Gaza	9.6	51	14.1	81	12.0	132	شمال غزة
Gaza	25.6	134	27.7	159	26.7	293	غزة
Deir Al-Balah	7.6	40	8.3	48	8.0	88	دير البلح
Khan Yunis	8.4	44	7.7	44	8.0	88	خانيونس
Rafah	9.2	48	8.2	47	8.7	95	رفح

7.3.3 وفيات الرضع المسجلة حسب المنطقة والمحافظة والجنس، 2003-2005 (تابع)
3.3.7 Registered Infant Deaths by Region, Governorate and Sex, 2003-2005 (Cont.)

Region and Governorate	Sex الجنس				كلا الجنسين Both Sexes		المنطقة والمحافظة
	Females إناث		Males ذكور				
	نسبة Percent	عدد Number	نسبة Percent	عدد Number	نسبة Percent	عدد Number	
2005							**2005**
Palestinian Territory	**100.0**	**529**	**100.0**	**509**	**100.0**	**1,038**	**الأراضي الفلسطينية**
West Bank	**33.1**	**175**	**35.4**	**180**	**34.3**	**355**	**الضفة الغربية**
Jenin	7.2	38	6.7	34	6.9	72	جنين
Tubas	1.3	7	0.4	2	0.9	9	طوباس
Tulkarm	1.7	9	3.5	18	2.6	27	طولكرم
Qalqiliya	1.5	8	2.8	14	2.1	22	قلقيلية
Salfit	0.8	4	1.8	9	1.3	13	سلفيت
Nablus	4.2	22	4.9	25	4.5	47	نابلس
Ramallah & Al-Bireh	3.6	19	1.8	9	2.7	28	رام الله والبيرة
Jerusalem	1.7	9	0.2	1	1.0	10	القدس
Jericho & Al Aghwar	0.2	1	0.8	4	0.5	5	أريحا والأغوار
Bethlehem	3.0	16	3.7	19	3.4	35	بيت لحم
Hebron	7.9	42	8.8	45	8.4	87	الخليل
Gaza Strip	**66.9**	**354**	**64.6**	**329**	**65.7**	**683**	**قطاع غزة**
North Gaza	14.5	77	12.4	63	13.4	140	شمال غزة
Gaza	28.9	153	26.7	136	27.8	289	غزة
Deir Al-Balah	7.2	38	8.5	43	7.8	81	دير البلح
Khan Yunis	8.7	46	8.6	44	8.7	90	خانيونس
Rafah	7.6	40	8.4	43	8.0	83	رفح

8.3.3 عقود الزواج المسجلة حسب المنطقة والمحافظة، 2001-2005
3.3.8 Registered Marriages by Region and Governorate, 2001-2005

Region and Governorate	Year					السنة	المنطقة والمحافظة
	2005	2004	2003	2002	2001		
Palestinian Territory	**28,876**	**27,634**	**26,267**	**22,611**	**24,635**		**الأراضي الفلسطينية**
West Bank	**16,706**	**15,551**	**14,782**	**12,319**	**14,483**		**الضفة الغربية**
Jenin	2,010	1,861	1,789	1,323	1,693		جنين
Tubas	448	353	374	360	334		طوباس
Tulkarm	1,351	1,164	1,204	718	1,026		طولكرم
Qalqiliya	729	592	374	315	441		قلقيلية
Salfit	447	479	487	515	471		سلفيت
Nablus	2,365	2,307	2,060	1,241	1,919		نابلس
Ramallah & Al-Bireh	1,947	1,735	1,649	1,169	1,653		رام الله والبيرة
Jerusalem	2,511	2,435	2,502	2,506	2,525		القدس
Jericho & Al Aghwar	271	242	268	234	221		أريحا والأغوار
Bethlehem	605	531	617	651	956		بيت لحم
Hebron	4,022	3,852	3,458	3,287	3,244		الخليل
Gaza Strip	**12,170**	**12,083**	**11,485**	**10,292**	**10,152**		**قطاع غزة**
North Gaza	2,211	2,064	2,020	1,800	1,748		شمال غزة
Gaza	4,592	4,582	4,324	3,814	3,662		غزة
Deir Al-Balah	1,605	1,632	1,537	1,363	1,323		دير البلح
Khan Yunis	2,352	2,421	2,293	2,062	2,218		خانيونس
Rafah	1,410	1,384	1,311	1,253	1,201		رفح

9.3.3 عقود الزواج المسجلة في المحاكم الشرعية حسب الحالة الزواجية السابقة لكل من الزوج والزوجة والمنطقة، 2005

3.3.9 Registered Marriages in Shariah Courts by Previous Marital Status of Groom, Bride and Region, 2005

Previous Marital Status of Groom and Region	الحالة الزواجية السابقة للزوجة Previous Marital Status of Bride				الحالة الزواجية السابقة للزوج والمنطقة
	أرملة Widowed	مطلقة Divorced	لم تتزوج أبدا Never Married	المجموع Total	
Palestinian Territory					**الأراضي الفلسطينية**
Total	**326**	**2,194**	**26,356**	**28,876**	**المجموع**
Never Married	114	898	23,567	24,579	لم يتزوج أبدا
Married	130	702	1,082	1,914	متزوج
Divorced	46	470	1,380	1,896	مطلق
Widowed	36	124	327	487	أرمل
West Bank					**الضفة الغربية**
Total	**132**	**1,285**	**15,289**	**16,706**	**المجموع**
Never Married	43	567	13,483	14,093	لم يتزوج أبدا
Married	46	353	679	1,078	متزوج
Divorced	19	295	925	1,239	مطلق
Widowed	24	70	202	296	أرمل
Gaza Strip					**قطاع غزة**
Total	**194**	**909**	**11,067**	**12,170**	**المجموع**
Never Married	71	331	10,084	10,486	لم يتزوج أبدا
Married	84	349	403	836	متزوج
Divorced	27	175	455	657	مطلق
Widowed	12	54	125	191	أرمل

10.3.3 عقود الزواج المسجلة حسب عمر الزوج والزوجة، 2005
3.3.10 Marriages Registered by Age of Groom and Bride, 2005

Age of Groom	Age of Bride					عمر الزوجة	المجموع Total	عمر الزوج
	+40	39-35	34-30	29-25	24-20	أقل من 20		
Total	372	458	880	2,568	9,241	15,357	**28,876**	**المجموع**
Less than 20	1	1	1	17	192	1,912	**2,124**	أقل من 20
20-24	7	5	19	261	3,160	7,982	**11,434**	24-20
25-29	6	14	116	998	4,149	4,665	**9,948**	29-25
30-34	12	44	174	647	1,275	672	**2,824**	34-30
35-39	19	72	166	317	281	80	**935**	39-35
40+	327	322	404	328	184	46	**1,611**	+40

11.3.3 التوزيع النسبي للأفراد (15 سنة فأكثر) حسب فئات العمر والحالة الزواجية والجنس، 2005
3.3.11 Percentage Distribution of Persons (15 years and over) by Age Groups, Marital Status and Sex, 2005

Age Groups	المجموع Total		Marital Status and Sex										الحالة الزواجية والجنس	فئات العمر
			منفصل Separated		أرمل Widowed		مطلق Divorced		متزوج Married		لم يتزوج أبداً Never Married			
	إناث Females	ذكور Males	إناث Females	ذكور Males	إناث Females	ذكور Males	إناث Females	ذكور Males	إناث Females	ذكور Males	إناث Females	ذكور Males		
Total	**100**	**100**	**0.5**	**0.1**	**6.9**	**0.7**	**1.4**	**0.3**	**59.4**	**57.1**	**31.8**	**41.8**	**المجموع**	
15-19	100	100	0	0	0	0	0.2	0.1	11.7	0.8	88.1	99.1	19-15	
20-24	100	100	0.1	0	0.2	0	0.7	0	54.1	14.6	44.9	85.4	24-20	
25-29	100	100	0.6	0.1	0.6	0	2.0	0	78.1	57.8	18.7	42.1	29-25	
30-34	100	100	0.5	0.3	1.1	0	2.1	0.5	82.4	87.7	13.9	11.5	34-30	
35-39	100	100	0.3	0	2.2	0	1.8	1.1	84.1	94.5	11.6	4.4	39-35	
40-44	100	100	0.4	0	2.6	0.2	1.4	0.4	85.3	97.6	10.3	1.8	44-40	
45-49	100	100	1.8	0.2	7.3	0.5	1.8	0	79.3	98.3	9.8	1.0	49-45	
50-54	100	100	0	0	10.3	0.4	2.6	0.4	79.4	97.8	7.7	1.4	54-50	
55-59	100	100	2.3	0	20.5	1.0	3.2	0	69.0	98.0	5.0	1.0	59-55	
60-64	100	100	2.8	0	24.3	3.5	1.7	0	65.1	95.8	6.1	0.7	64-60	
65-69	100	100	0	0	50.0	3.5	1.3	0	46.0	95.6	2.7	0.9	69-65	
70-74	100	100	0.8	0	62.4	12.9	0.8	0	31.2	87.0	4.8	0	74-70	
75-79	100	100	0	0	72.0	11.7	0	1.7	25.6	86.6	2.4	0	79-75	
80+	100	100	0	0	82.7	32.0	1.6	2.0	14.1	64.0	1.6	2.0	+80	

12.3.3 العمر الوسيط عند الزواج الأول حسب المنطقة، المحافظة والجنس، 2001-2005
3.3.12 Median Age at First Marriage by Region, Governorate and Sex, 2001-2005

Region and Governorate	Year										السنة	المنطقة والمحافظة
	2005		2004		2003		2002		2001			
	إناث Females	ذكور Males	إناث Females	ذكور Males	إناث Females	ذكور Males	إناث Females	ذكور Males	إناث Females	ذكور Males		
Palestinian Territory	**19.4**	**24.7**	**19.3**	**24.6**	**19.4**	**24.6**	**19.0**	**24.2**	**19.0**	**24.2**		**الأراضي الفلسطينية**
West Bank	**19.6**	**25.2**	**19.5**	**25.1**	**19.4**	**25.1**	**19.1**	**24.6**	**19.1**	**24.6**		**الضفة الغربية**
Jenin	19.6	25.6	19.6	25.6	19.5	25.6	19.1	25.4	19.0	24.9		جنين
Tubas	20.5	26.2	19.9	25.6	20.0	25.7	19.7	25.4	19.4	25.0		طوباس
Tulkarm	20.4	26.4	20.4	26.7	20.1	26.6	19.7	25.7	20.0	25.6		طولكرم
Qalqiliya	19.5	26.0	20.1	25.5	19.2	26.6	19.4	25.0	18.7	24.9		قلقيلية
Salfit	19.9	25.4	20.0	24.9	19.5	24.9	19.0	24.6	19.0	25.0		سلفيت
Nablus	19.8	26.0	19.7	26.1	19.6	26.1	19.6	25.6	19.5	25.8		نابلس
Ramallah & Al-Bireh	19.8	25.0	19.7	25.0	19.6	24.9	19.4	24.7	19.2	24.7		رام الله والبيرة
Jerusalem	18.9	24.8	18.9	24.7	19.0	24.5	18.7	24.2	18.8	24.3		القدس
Jericho & Al Aghwar	21.1	25.2	20.4	25.8	21.0	25.0	20.2	25.0	19.9	24.9		أريحا والأغوار
Bethlehem	20.3	25.9	20.0	25.1	19.9	25.6	19.8	25.1	19.4	24.9		بيت لحم
Hebron	19.2	24.2	19.1	24.2	19.0	24.2	18.9	23.7	18.8	23.6		الخليل
Gaza Strip	**19.1**	**24.1**	**19.1**	**24.0**	**19.1**	**24.0**	**18.9**	**23.7**	**18.8**	**23.6**		**قطاع غزة**
North Gaza	18.2	22.9	18.2	22.7	18.2	22.7	17.9	22.5	18.2	22.2		شمال غزة
Gaza	18.6	23.8	18.6	23.7	18.6	23.7	18.5	23.6	18.3	23.5		غزة
Deir El-Balah	20.6	24.8	20.3	24.5	20.3	24.5	20.1	24.2	19.8	24.2		دير البلح
Khan Yunis	20.0	25.1	19.6	24.8	19.6	24.8	19.6	24.4	19.4	24.2		خانيونس
Rafah	19.6	24.1	19.8	24.5	19.8	24.5	19.3	24.1	19.4	24.3		رفح

* Figures in the table ae the median age of the first marriage

* الأرقام داخل الجداول تمثل العمر الوسيط عند الزواج الأول

13.3.3 المتزوجون لأول مرة لكل ألف من العزاب حسب فئات العمر والجنس والمنطقة، 2000
3.3.13 First Time Married per 1000 Population never Married by Age Groups, Sex and Region, 2000

Age Groups	Region المنطقة				الأراضي الفلسطينية Palestinian Territory		فئات العمر
	قطاع غزة Gaza Strip		الضفة الغربية West Bank				
	إناث Females	ذكور Males	إناث Females	ذكور Males	إناث Females	ذكور Males	
Total	**111.4**	**75.9**	**87.4**	**59.8**	**94.9**	**65.0**	**المجموع**
15-19	119.3	18.5	103.8	11.5	109.3	14.1	19-15
20-24	133.9	117.6	120.3	82.7	124.9	94.0	24-20
25-29	98.1	288.9	68.2	157.5	75.4	186.3	29-25
30-34	58.4	280.1	39.0	185.5	43.3	204.6	34-30
35-39	31.6	760.7	24.5	84.8	25.9	113.8	39-35
40-44	19.9	167.9	14.1	39.7	15.2	51.1	44-40
45-49	5.6	80.0	6.9	46.1	6.5	55.2	49-45
50-54	0.0	0.0	1.3	28.7	1.0	28.7	54-50
55+	0.0	0.0	0.3	4.2	0.3	4.2	+55

14.3.3 التوزيع النسبي للنساء (15-54 سنة) اللواتي سبق لهن الزواج حسب القرابة مع الزوج والمنطقة، 2004
3. 3.14 Percentage Distribution of Ever Married Women (15-54 years) by Consanguinity to Husband and Region, 2004

Relation to Husband	Region المنطقة		الأراضي الفلسطينية Palestinian Territory	القرابة مع الزوج
	قطاع غزة Gaza Strip	الضفة الغربية West Bank		
Cousins	32.2	24.7	27.5	قرابة درجة أولى
Other Relative (Same Hamoula)	18.8	17.2	17.8	قريب (من نفس الحمولة)
No Relation	49.0	58.1	54.7	لا توجد علاقة
Total	**100**	**100**	**100**	**المجموع**

15.3.3 التوزيع النسبي للرجال المتزوجين حسب تعدد الزوجات وفئات العمر والمنطقة، 1995
3.3.15 Percentage Distribution of Married Men by Polygamy, Age Groups and Region, 1995

Age Groups	Number of Wives									عدد الزوجات	فئات العمر
	قطاع غزة Gaza Strip			الضفة الغربية West Bank			الأراضي الفلسطينية Palestinian Territory				
	المجموع Total	+2	1	المجموع Total	+2	1	المجموع Total	+2	1		
Total	**100**	**4.4**	**95.6**	**100**	**3.0**	**97.0**	**100**	**3.5**	**96.5**	المجموع	المجموع
Less than 20	**100**	..	100.0	**100**	..	100.0	**100**	..	100.0	أقل من 20	أقل من 20
20-24	**100**	0.1	99.9	**100**	0.3	99.7	**100**	0.2	99.8	24-20	24-20
25-29	**100**	1.5	98.5	**100**	0.8	99.2	**100**	1.0	99.0	29-25	29-25
30-34	**100**	2.9	97.1	**100**	1.1	98.9	**100**	1.7	98.3	34-30	34-30
35-39	**100**	3.8	96.2	**100**	2.7	97.3	**100**	3.1	96.9	39-35	39-35
40-44	**100**	5.6	94.4	**100**	3.0	97.0	**100**	4.0	96.0	44-40	44-40
45-49	**100**	6.6	93.4	**100**	5.1	94.9	**100**	5.6	94.4	49-45	49-45
50-54	**100**	6.9	93.1	**100**	4.8	95.2	**100**	5.3	94.7	54-50	54-50
55-59	**100**	8.9	91.1	**100**	5.4	94.6	**100**	6.4	93.6	59-55	59-55
60-64	**100**	9.4	90.6	**100**	5.4	94.6	**100**	6.7	93.3	64-60	64-60
65-69	**100**	10.1	89.9	**100**	7.0	93.0	**100**	7.8	92.2	69-65	69-65
70-74	**100**	12.1	87.9	**100**	5.7	94.3	**100**	7.6	92.4	74-70	74-70
75-79	**100**	12.3	87.7	**100**	8.5	91.5	**100**	9.4	90.6	79-75	79-75
80+	**100**	10.5	89.5	**100**	4.8	95.2	**100**	5.9	94.1	+80	+80

16.3.3 وقوعات الطلاق المسجلة في المحاكم الشرعية حسب المنطقة والمحافظة، 2001-2005
3.3.16 Divorces Registered in Shariah Courts by Region and Governorate, 2001-2005

Region and Governorate	Year				السنة	المنطقة والمحافظة
	2005	2004	2003	2002	2001	
Palestinian Territory	**4,211**	**3,961**	**3,909**	**3,045**	**3,687**	**الأراضي الفلسطينية**
West Bank	**2,466**	**2,304**	**2,360**	**1,775**	**2,207**	**الضفة الغربية**
Jenin	248	235	226	155	224	جنين
Tubas	31	38	39	38	50	طوباس
Tulkarm	245	218	211	146	177	طولكرم
Qalqiliya	104	98	104	47	87	قلقيلية
Salfit	48	70	57	51	41	سلفيت
Nablus	412	331	346	216	339	نابلس
Ramallah & Al-Bireh	457	450	429	303	446	رام الله والبيرة
Jerusalem	316	272	374	381	329	القدس
Jericho & Al Aghwar	54	115	39	40	57	أريحا والأغوار
Bethlehem	134	44	132	86	117	بيت لحم
Hebron	417	433	403	312	340	الخليل
Gaza Strip	**1,745**	**1,657**	**1,549**	**1,270**	**1,480**	**قطاع غزة**
North Gaza	302	314	272	272	281	شمال غزة
Gaza	701	680	626	428	570	غزة
Deir Al-Balah	247	221	214	178	200	دير البلح
Khan Yunis	285	275	306	243	286	خانيونس
Rafah	210	167	131	149	143	رفح

17.3.3 وقوعات الطلاق المسجلة لكل ألف من المتزوجين حسب فئات العمر والجنس والمنطقة، 2000
3.3.17 Registered Divorces per 1000 Population Married by Age Groups, Sex and Region, 2000

Age Groups	Region المنطقة						فئات العمر
	قطاع غزة Gaza Strip		الضفة الغربية West Bank		الأراضي الفلسطينية Palestinian Territory		
	إناث Females	ذكور Males	إناث Females	ذكور Males	إناث Females	ذكور Males	
Total	**8.0**	**8.3**	**6.4**	**6.6**	**8.0**	**7.2**	**المجموع**
15-19	35.3	93.5	36.5	128.8	35.9	116.9	19-15
20-24	13.9	26.0	12.1	30.5	12.7	28.5	24-20
25-29	7.8	13.4	6.0	12.5	6.6	12.9	29-25
30-34	5.4	7.7	3.9	5.8	4.4	6.4	34-30
35-39	4.2	4.9	3.3	4.4	3.6	4.5	39-35
40-44	2.5	4.2	2.6	3.1	2.6	3.5	44-40
45-49	2.3	3.3	1.9	2.7	2.0	2.9	49-45
50-54	2.8	4.0	2.2	3.4	2.4	3.6	54-50
55+	1.3	3.0	0.7	2.1	0.8	2.3	+55

18.3.3 وقوعات الطلاق المسجلة في المحاكم الشرعية حسب مدة الحياة الزواجية، 2005
3.3.18 Registered Divorces in Shariah Courts by Duration of Marriage, 2005

Duration of Marriage	عدد وقوعات الطلاق Number of Divorces	مدة الحياة الزواجية
Total	**4,211**	**المجموع**
Less than One Year	1,751	أقل من سنة
1	679	1
2	359	2
3	213	3
4	152	4
5	141	5
6-7	199	7-6
8-9	153	9-8
10-14	227	14-10
15-19	142	19-15
20+	195	+20

4.3 التعليم

يمثل قطاع التعليم واحداً من أهم القطاعات في المجتمع، حيث تولي الحكومات لهذا القطاع اهتماماً خاصاً اذ انـــه يمـــثل الاســـتثمار الحقيقي في مستقبل الشعوب. وتستخدم إحصاءات التعليم كأداة مناسبة لقياس الأداء الحكومـــي والمجتمعـــي فـــي توفير البيئة الإيجابية للأطفال والشباب في ممارسة حقهم في التعليم. كما ان المســـتوى التعليمي للسكان يعكس ولو بشكل تقريبي التقدم الحاصل في المجتمع على الصعيدين الاجتماعي والاقتصادي ويعطي صورة واضحة حول نوعية القوى العاملة.

المنهجية

من المعلوم أن هناك قطاعين رئيسيين لإحصاءات التعليم، وهما: الإحصاءات المتصلة بنظام التعليم بحد ذاته، ويتناول جميع أنواع الإحصاءات الخاصة بالمدارس، والتلاميذ، والمدرسين، ...الخ، والإحصاءات المتصلة بالخصائص التعليمية لأفراد المجتمع. وفي العادة يتم جمع البيانات الخاصة بالنوع الأول سنويا من خلال استبانات خاصة أو من السجلات الإدارية. أما بيانات النوع الثاني فيتم الحصول عليها في الغالب من خلال مسوح أسرية أو تعدادات سكانية شاملة والتي تنفذها البلدان عادة كل 10 سنوات.

يحتوي هذا الفصل على بيانات حول التعليم بكافة مراحله (رياض الأطفال والمدارس والكليات المتوسطة والجامعات)، ولمختلف جهات الإشراف عليه (حكومة، وكالة الغوث وقطاع خاص) باستثناء بيانات المدارس ورياض الاطفال التي تشرف عليها وزارة المعارف والبلدية الاسرائيليتين، وهي بيانات مستمدة من قواعد بيانات المؤسسات التعليمية للأعوام الدراسية 1995/1994، 1998/1997–2006/2005. كما ويحتوي على بيانات الخصائص التعليمية لأفراد المجتمع الفلسطيني، وذلك للأعوام1997، 2003، 2004، 2005 والتي تم اشتقاقها من بيانات التعداد العام للسكان والمساكن والمنشآت عام 1997 ومن بيانات مسح القوى العاملة للأعوام 2003 – 2005.

جودة البيانات

تعتبر البيانات والمؤشرات التي يحتويها هذا الفصل ذات مصداقية عالية وتمثل الواقع التربوي والتعليمي في فلســـطين بدرجة عالية من الدقة. فقد كان يتم تدقيق البيانات والتأكد من تناسقها قبل اعتمادها بشكل رسمي على أنها البيانات الممثلة لقطاع التعليم.

المفاهيم والمصطلحات

المدرسة	أي مؤسسة تعليمية غير رياض الأطفال بغض النظر عن عدد طلبتها وتركيبها الصفي، حيث أن أدنى صف فيها لا يقل عن الصف الأول وأعلى صف لا يزيد عن الصف الثاني عشر.
المدارس الحكومية	أي مؤسسة تعليمية تديرها وزارة التربية والتعليم العالي، أو أي وزارة أو سلطة حكومية.
مدارس وكالة الغوث الدولية	أي مؤسسة تعليمية غير حكومية أو خاصة تديرها أو تشرف عليها وكالة الغوث لتشغيل اللاجئين الفلسطينيين.
المدارس الخاصة	أي مؤسسة تعليمية أهلية أو أجنبية غير حكومية مرخصة يؤسسها أو يرأسها أو يديرها أو ينفق عليها فردا أو أفرادا أو جمعيات أو هيئات فلسطينية أو أجنبية.
المدارس الثانوية	تشمل المدارس المتوفر فيها مرحلة ثانوية فقط او مرحلتين اساسية وثانوية معا.
رياض الأطفال	كل مؤسسة تعليمية تقدم تربية للطفل قبل مرحلة التعليم الأساسي بسنتين على الأكثر، وتحصل على ترخيص مزاولة المهنة من وزارة التربية والتعليم العالي. وتقسم إلى مرحلتين: مرحلة البستان ويكون الأطفال فيها عادة في سن الرابعة، ومرحلة التمهيدي ويكون الأطفال فيها عادة في سن الخامسة.
الطالب المتسرب	الطالب الذي ترك المدرسة نهائياً خلال العام الدراسي الماضي ولم ينتقل إلى مدرسة أخرى.
معدل الالتحاق الإجمالي حسب المرحلة	عدد الطلبة في تلك المرحلة – بغض النظر عن أعمارهم – إلى عدد أفراد الفئة العمرية في المجتمع التي ينظر إليها (وفق التعليمات والأنظمة) على أنها الفئة المناسبة لتلك المرحلة.
معدل الالتحاق الصافي حسب المرحلة	عدد الطلبة في الفئة العمرية التي ينظر اليها (وفق التعليمات والأنظمة) على انها الفئة المناسبة لتلك المرحلة الى عدد الأفراد في الفئة العمرية نفسها في المجتمع.
الطالب الراسب	الطالب الذي لم ينجح في أحد المباحث أو أكثر المخصصة للصف الذي يشغله، ولا يحق له الانتقال للصف الذي يليه.
المستوى الاول من التعليم حسب التصنيف الدولي المعياري للتعليم (ISCED 97)	يمثل التعليم الابتدائي او المرحلة الاولى من التعليم الاساسي، ويمتد عادة من 4–6 سنوات.

1.4.3 أعداد المدارس ورياض الأطفال حسب المنطقة والمرحلة للأعوام الدراسية، 1995/1994، 2006/2005-1998/1997

3.4.1 Number of Schools and Kindergartens by Region and Stage,1994/1995, 1997/1998-2005/2006

Region and Scholastic Year	Schools مدارس			رياض أطفال Kindergartens	المنطقة والعام الدراسي
	مجموع Total	ثانوية Secondary	أساسية Basic		
Palestinian Territory					الأراضي الفلسطينية
1994/1995	1,474	333	1,141	436	1995/1994
1997/1998	1,611	454	1,157	789	1998/1997
1998/1999	1,691	487	1,204	823	1999/1998
1999/2000	1,767	508	1,259	843	2000/1999
2000/2001	1,835	519	1,316	811	2001/2000
2001/2002	1,918	554	1,364	806	2002/2001
2002/2003	2,006	602	1,404	758	2003/2002
2003/2004	2,109	647	1,462	847	2004/2003
2004/2005	2,192	695	1,497	901	2005/2004
2005/2006	2,277	740	1,537	935	2006/2005
West Bank					الضفة الغربية
1994/1995	1,136	294	842	423	1995/1994
1997/1998	1,244	398	846	570	1998/1997
1998/1999	1,308	427	881	617	1999/1998
1999/2000	1,362	440	922	606	2000/1999
2000/2001	1,415	448	967	596	2001/2000
2001/2002	1,477	478	999	579	2002/2001
2002/2003	1,527	518	1,009	538	2003/2002
2003/2004	1,603	556	1,047	651	2004/2003
2004/2005	1,665	594	1,071	694	2005/2004
2005/2006	1,715	627	1,088	729	2006/2005
Gaza Strip					قطاع غزة
1994/1995	338	39	299	13	1995/1994
1997/1998	367	56	311	219	1998/1997
1998/1999	383	60	323	206	1999/1998
1999/2000	405	68	337	237	2000/1999
2000/2001	420	71	349	215	2001/2000
2001/2002	441	76	365	227	2002/2001
2002/2003	479	84	395	220	2003/2002
2003/2004	506	91	415	196	2004/2003
2004/2005	527	101	426	207	2005/2004
2005/2006	562	113	449	206	2006/2005

2.4.3 أعداد المدارس ورياض الأطفال حسب المنطقة والجهة المشرفة والمرحلة للعام الدراسي، 2006/2005

3.4.2 Number of Schools and Kindergartens by Region, Supervising Authority and Stage, 2005/2006

Region and Supervising Authority	Schools مدارس			رياض أطفال Kindergartens	المنطقة والجهة المشرفة
	مجموع Total	ثانوية Secondary	أساسية Basic		
Palestinian Territory	**2,277**	**740**	**1,537**	**935**	**الأراضي الفلسطينية**
Government	1,726	664	1,062	4	حكومة
UNRWA	279	0	279	-	وكالة
Private	272	76	196	931	خاصة
West Bank	**1,715**	**627**	**1,088**	**729**	**الضفة الغربية**
Government	1,380	560	820	2	حكومة
UNRWA	92	-	92	-	وكالة
Private	243	67	176	727	خاصة
Gaza Strip	**562**	**113**	**449**	**206**	**قطاع غزة**
Government	346	104	242	2	حكومة
UNRWA	187	-	187	-	وكالة
Private	29	9	20	204	خاصة

3.4.3 أعداد الطلبة في المدارس ورياض الأطفال حسب المنطقة والمرحلة للأعوام الدراسية، 1995/1994، 1997/1998-2005/2006

3.4.3 Number of Pupils in Schools and Kindergartens by Region and Stage, 1994/1995, 1997/1998-2005/2006

Region and Scholastic Year	Schools مدارس			رياض أطفال Kindergartens	المنطقة والعام الدراسي
	مجموع Total	ثانوية Secondary	أساسية Basic		
Palestinian Territory					الأراضي الفلسطينية
1994/1995	617,868	45,339	572,529	36,829	1995/1994
1997/1998	763,467	61,085	702,382	75,032	1998/1997
1998/1999	812,722	65,808	746,914	77,173	1999/1998
1999/2000	865,540	72,550	792,990	77,402	2000/1999
2000/2001	907,128	76,363	830,765	69,247	2001/2000
2001/2002	947,299	83,569	863,730	66,506	2002/2001
2002/2003	984,108	92,309	891,799	61,874	2003/2002
2003/2004	1,017,443	100,606	916,837	70,225	2004/2003
2004/2005	1,043,935	112,675	931,260	73,119	2005/2004
2005/2006	1,067,489	122,776	944,713	77,142	2006/2005
West Bank					الضفة الغربية
1994/1995	382,947	27,678	355,269	35,768	1995/1994
1997/1998	459,081	36,190	422,891	49,020	1998/1997
1998/1999	485,490	38,121	447,369	52,204	1999/1998
1999/2000	516,715	42,041	474,674	50,788	2000/1999
2000/2001	540,848	45,484	495,364	46,728	2001/2000
2001/2002	563,416	50,970	512,446	44,589	2002/2001
2002/2003	582,307	55,612	526,695	40,321	2003/2002
2003/2004	601,941	59,421	542,520	49,408	2004/2003
2004/2005	618,510	66,486	552,024	52,066	2005/2004
2005/2006	633,482	72,498	560,984	55,533	2006/2005
Gaza Strip					قطاع غزة
1994/1995	234,921	17,661	217,260	1,061	1995/1994
1997/1998	304,386	24,895	279,491	26,012	1998/1997
1998/1999	327,232	27,687	299,545	24,969	1999/1998
1999/2000	348,825	30,509	318,316	26,614	2000/1999
2000/2001	366,280	30,879	335,401	22,519	2001/2000
2001/2002	383,883	32,599	351,284	21,917	2002/2001
2002/2003	401,801	36,697	365,104	21,553	2003/2002
2003/2004	415,502	41,185	374,317	20,817	2004/2003
2004/2005	425,425	46,189	379,236	21,053	2005/2004
2005/2006	434,007	50,278	383,729	21,609	2006/2005

4.4.3 أعداد الطلبة في المدارس ورياض الأطفال حسب الجهة المشرفة والمرحلة للأعوام الدراسية، 1995/1994، 1998/1997- 2006/2005

3.4.4 Number of Pupils in Schools and Kindergartens by Supervising Authority and Stage, 1994/1995, 1997/1998-2005/2006

Supervising Authority and Scholastic Year	Schools مدارس			رياض أطفال Kindergartens	الجهة المشرفة والعام الدراسي
	مجموع Total	ثانوية Secondary	أساسية Basic		
Government					حكومة
1994/1995	418,697	41,117	377,580	-	1995/1994
1997/1998	516,160	56,821	459,339	-	1998/1997
1998/1999	549,404	61,666	487,738	-	1999/1998
1999/2000	586,777	68,294	518,483	131	2000/1999
2000/2001	615,558	72,215	543,343	53	2001/2000
2001/2002	648,361	79,742	568,619	1,610	2002/2001
2002/2003	681,371	88,568	592,803	94	2003/2002
2003/2004	706,187	96,583	609,604	104	2004/2003
2004/2005	729,340	108,537	620,803	152	2005/2004
2005/2006	749,964	118,227	631,737	180	2006/2005
UNRWA					وكالة
1994/1995	161,332	-	161,332	-	1995/1994
1997/1998	199,467	-	199,467	-	1998/1997
1998/1999	210,759	-	210,759	-	1999/1998
1999/2000	223,085	-	223,085	-	2000/1999
2000/2001	232,407	-	232,407	-	2001/2000
2001/2002	242,241	-	242,241	-	2002/2001
2002/2003	247,783	-	247,783	-	2003/2002
2003/2004	251,584	-	251,584	-	2004/2003
2004/2005	252,584	-	252,584	-	2005/2004
2005/2006	251,118	-	251,118	-	2006/2005
Private					خاصة
1994/1995	37,839	4,222	33,617	36,829	1995/1994
1997/1998	47,840	4,264	43,576	75,032	1998/1997
1998/1999	52,559	4,142	48,417	77,173	1999/1998
1999/2000	55,678	4,256	51,422	77,271	2000/1999
2000/2001	59,163	4,148	55,015	69,194	2001/2000
2001/2002	56,697	3,827	52,870	64,896	2002/2001
2002/2003	54,954	3,741	51,213	61,780	2003/2002
2003/2004	59,672	4,023	55,649	70,121	2004/2003
2004/2005	62,011	4,138	57,873	72,967	2005/2004
2005/2006	66,407	4,549	61,858	76,962	2006/2005

5.4.3 التوزيع النسبي للذكور والإناث في المدارس ورياض الأطفال حسب المنطقة والمرحلة للعام الدراسي، 2006/2005

3.4.5 Percentage Distribution of Males and Females in Schools and Kindergartens by Region and Stage, 2005/2006

Region and Sex	Schools مدارس			رياض أطفال Kindergartens	المنطقة والجنس
	مجموع Total	ثانوية Secondary	أساسية Basic		
Palestinian Territory					**الأراضي الفلسطينية**
Both Sexes	**100.0**	**100.0**	**100.0**	**100.0**	**كلا الجنسين**
Males	**50.2**	47.6	50.4	51.6	ذكور
Females	**49.8**	52.4	49.6	48.4	إناث
West Bank					**الضفة الغربية**
Both Sexes	**100.0**	**100.0**	**100.0**	**100.0**	**كلا الجنسين**
Males	**50.1**	47.0	50.4	51.6	ذكور
Females	**49.9**	53.0	49.6	48.4	إناث
Gaza Strip					**قطاع غزة**
Both Sexes	**100.0**	**100.0**	**100.0**	**100.0**	**كلا الجنسين**
Males	**50.4**	48.5	50.6	51.7	ذكور
Females	**49.6**	51.5	49.4	48.3	إناث

6.4.3 معدل الالتحاق الصافي ومعدل الالتحاق الإجمالي حسب الجنس والمرحلة للأعوام الدراسية، 1995/1994، 1998/1997-2006/2005

3.4.6 Gross Enrollment Ratio and Net Enrollment Ratio by Sex and Stage, 1994/1995, 1997/1998-2005/2006

Sex and Scholastic Year	معدل الالتحاق الإجمالي Gross Enrollment Ratio			معدل الالتحاق الصافي Net Enrollment Ratio			الجنس والعام الدراسي
	ثانوية Secondary	أساسية Basic	رياض أطفال Kindergartens	ثانوية Secondary	أساسية Basic	رياض أطفال Kindergartens	
Both Sexes							**كلا الجنسين**
1994/1995	46.0	91.6	:	33.9	87.5	:	1995/1994
1997/1998	51.6	93.6	39.3	40.2	89.9	34.3	1998/1997
1998/1999	53.6	95.3	38.9	42.1	90.9	33.8	1999/1998
1999/2000	56.9	96.8	37.7	44.5	92.2	32.2	2000/1999
2000/2001	57.5	96.8	32.5	44.0	91.7	27.7	2001/2000
2001/2002	60.5	96.5	30.2	49.0	92.1	25.6	2002/2001
2002/2003	64.1	96.0	27.0	51.0	92.0	22.4	2003/2002
2003/2004	66.9	95.2	29.5	54.5	91.3	23.5	2004/2003
2004/2005	71.6	93.2	29.9	56.0	89.0	19.1	2005/2004
2005/2006	74.5	91.2	30.8	62.3	87.5	25.4	2006/2005
Males							**ذكور**
1994/1995	48.8	92.1	:	35.8	88.0	:	1995/1994
1997/1998	51.7	93.1	40.0	40.0	89.6	35.0	1998/1997
1998/1999	52.2	94.8	40.0	40.2	90.6	34.7	1999/1998
1999/2000	54.3	96.0	38.9	41.8	91.6	33.5	2000/1999
2000/2001	53.7	95.8	33.8	40.8	90.7	28.8	2001/2000
2001/2002	56.5	95.8	31.2	46.0	91.7	26.7	2002/2001
2002/2003	59.9	95.5	27.6	48.2	91.5	23.2	2003/2002
2003/2004	63.3	94.7	30.1	51.0	90.7	24.0	2004/2003
2004/2005	67.6	92.8	30.6	53.6	89.0	20.1	2005/2004
2005/2006	69.8	90.5	31.2	59.2	86.7	25.7	2006/2005
Females							**إناث**
1994/1995	43.0	91.1	:	32.0	87.0	:	1995/1994
1997/1998	51.5	94.1	38.6	40.3	90.1	33.6	1998/1997
1998/1999	55.1	95.9	37.9	44.0	91.3	32.9	1999/1998
1999/2000	59.6	97.6	36.5	47.3	92.7	30.9	2000/1999
2000/2001	61.5	98.0	31.3	47.5	92.7	26.6	2001/2000
2001/2002	64.6	97.7	29.3	52.1	92.6	24.5	2002/2001
2002/2003	68.6	96.6	26.4	54.0	92.5	21.6	2003/2002
2003/2004	70.7	95.7	28.8	58.3	91.7	22.9	2004/2003
2004/2005	75.7	93.6	29.3	58.5	89.1	18.1	2005/2004
2005/2006	79.5	92.1	30.4	65.4	88.3	25.2	2006/2005

Note: The data of scholastic years 2001/2002-2004/2005 were modified by population projections in the Palestinian Territory 2005, Revised Series.

ملاحظة: بيانات الأعوام الدراسية 2001/2002-2004/2005 تم تعديلها حسب سلسلة الاسقاطات السكانية في الأراضي الفلسطينية 2005، سلسلة منقحة.

7.4.3 المعلمون في المدارس ورياض الأطفال حسب الجهة المشرفة والجنس للأعوام الدراسية، 1995/1994، 1998/1997-2006/2005

3.4.7 Number of Teachers in Schools and Kindergartens by Supervising Authority and Sex, 1994/1995, 1997/1998-2005/2006

Supervising Authority and Scholastic Year	Schools مدارس			Kindergartens رياض أطفال			الجهة المشرفة والعام الدراسي
	إناث Females	ذكور Males	كلا الجنسين Both Sexes	إناث Females	ذكور Males	كلا الجنسين Both Sexes	
Government							**حكومة**
1994/1995	5,668	7,865	13,533	-	-	-	1995/1994
1997/1998	8,335	9,923	18,258	-	-	-	1998/1997
1998/1999	9,005	10,277	19,282	-	-	-	1999/1998
1999/2000	9,745	10,693	20,438	10	-	10	2000/1999
2000/2001	11,213	11,740	22,953	3	-	3	2001/2000
2001/2002	11,798	11,791	23,589	65	-	65	2002/2001
2002/2003	12,826	12,257	25,083	7	-	7	2003/2002
2003/2004	13,778	12,599	26,377	8	-	8	2004/2003
2004/2005	14,450	13,077	27,527	11	-	11	2005/2004
2005/2006	15,275	13,743	29,018	14	1	15	2006/2005
UNRWA							**وكالة**
1994/1995	1,977	2,393	4,370	-	-	-	1995/1994
1997/1998	2,468	2,686	5,154	-	-	-	1998/1997
1998/1999	2,609	2,744	5,353	-	-	-	1999/1998
1999/2000	2,794	2,859	5,653	-	-	-	2000/1999
2000/2001	3,122	3,007	6,129	-	-	-	2001/2000
2001/2002	3,329	3,239	6,568	-	-	-	2002/2001
2002/2003	3,508	3,385	6,893	-	-	-	2003/2002
2003/2004	3,851	3,462	7,313	-	-	-	2004/2003
2004/2005	4,003	3,569	7,572	-	-	-	2005/2004
2005/2006	4,262	3,716	7,978	-	-	-	2006/2005
Private							**خاصة**
1994/1995	1,213	727	1,940	1,210	1	1,211	1995/1994
1997/1998	1,723	910	2,633	2,648	-	2,648	1998/1997
1998/1999	1,914	912	2,826	2,701	-	2,701	1999/1998
1999/2000	2,112	983	3,095	2,849	15	2,864	2000/1999
2000/2001	2,370	1,050	3,420	2,733	7	2,740	2001/2000
2001/2002	2,324	1,051	3,375	2,473	12	2,485	2002/2001
2002/2003	2,232	1,077	3,309	2,312	37	2,349	2003/2002
2003/2004	2,418	1,117	3,535	2,632	26	2,658	2004/2003
2004/2005	2,541	1,165	3,706	2,826	23	2,849	2005/2004
2005/2006	2,786	1,175	3,961	2,928	24	2,952	2006/2005

8.4.3 معدل عدد الطلبة لكل شعبة حسب المرحلة والجهة المشرفة للأعوام الدراسية، 1995/1994، 1997/1998-2005/2006

3.4.8 Pupils Per Class by Stage and Supervising Authority, 1994/1995, 1997/1998-2005/2006

Stage and Scholastic Year	Supervising Authority		الجهة المشرفة	المعدل العام Grand Average	المرحلة والعام الدراسي
	خاصة Private	وكالة UNRWA	حكومة Government		
Kindergartens					رياض الأطفال
1994/1995	28.6	.	.	28.6	1995/1994
1997/1998	27.9	.	.	27.9	1998/1997
1998/1999	27.1	.	.	27.1	1999/1998
1999/2000	26.6	.	14.6	26.6	9/1992000
2000/2001	25.0	.	11.0	25.0	2001/2000
2001/2002	24.7	.	26.0	24.7	2002/2001
2002/2003	25.2	.	15.7	25.1	2003/2002
2003/2004	25.6	.	17.3	25.6	2004/2003
2004/2005	24.8	.	16.9	24.8	2005/2004
2005/2006	25.1	.	16.4	25.0	2006/2005
Basic					الأساسية
1994/1995	27.8	43.6	35.9	37.1	1995/1994
1997/1998	26.6	46.3	35.5	37.2	1998/1997
1998/1999	26.3	46.3	35.6	37.2	1999/1998
1999/2000	26.0	47.7	36.0	37.5	9/1992000
2000/2001	25.6	46.1	36.1	37.3	2001/2000
2001/2002	24.4	45.6	36.0	37.1	2002/2001
2002/2003	24.1	44.6	35.7	36.7	2003/2002
2003/2004	24.4	43.4	35.2	36.1	2004/2003
2004/2005	24.5	42.4	34.8	35.6	2005/2004
2005/2006	24.2	41.1	34.4	35.0	2006/2005
Secondary					الثانوية
1994/1995	19.6	.	31.9	30.2	1995/1994
1997/1998	17.3	.	31.5	29.8	1998/1997
1998/1999	17.4	.	31.7	30.2	1999/1998
1999/2000	17.4	.	31.7	30.3	9/1992000
2000/2001	17.7	.	31.5	30.2	2001/2000
2001/2002	17.7	.	31.7	30.6	2002/2001
2002/2003	17.8	.	31.7	30.8	2003/2002
2003/2004	18.0	.	31.3	30.4	2004/2003
2004/2005	17.6	.	31.6	30.7	2005/2004
2005/2006	18.1	.	31.5	30.7	2006/2005

9.4.3 معدل عدد الطلبة لكل معلم حسب المنطقة والجهة المشرفة للأعوام الدراسية، 1995/1994، 1998/1997- 2006/2005

3.4.9 Pupils Per Teacher by Region and Supervising Authority, 1994/1995, 1997/1998–2005/2006

Region and Scholastic Year	Private خاصة		وكالة UNRWA	حكومة Government	المعدل العام Grand Average	المنطقة والعام الدراسي
	رياض أطفال Kindergartens	مدارس Schools				
Palestinian Territory						**الأراضي الفلسطينية**
1994/1995	30.5	19.5	36.9	30.9	31.1	1995/1994
1997/1998	28.3	18.2	38.7	28.3	29.2	1998/1997
1998/1999	28.6	18.6	39.4	28.5	29.5	1999/1998
1999/2000	26.9	18.0	39.5	28.7	29.4	2000/1999
2000/2001	25.2	17.3	37.9	26.8	27.7	2001/2000
2001/2002	26.1	16.8	36.9	27.5	28.1	2002/2001
2002/2003	26.3	16.6	35.9	27.2	27.8	2003/2002
2003/2004	26.3	16.9	34.4	26.8	27.3	2004/2003
2004/2005	25.6	16.7	33.4	26.5	26.8	2005/2004
2005/2006	26.0	16.8	31.5	25.8	26.1	2006/2005
West Bank						**الضفة الغربية**
1994/1995	30.3	19.1	32.9	29.9	28.9	1995/1994
1997/1998	28.9	18.1	33.4	27.2	26.6	1998/1997
1998/1999	28.8	18.4	34.0	27.4	26.9	1999/1998
1999/2000	27.4	18.1	34.8	27.7	26.9	2000/1999
2000/2001	25.3	17.2	33.7	25.4	24.9	2001/2000
2001/2002	26.4	17.0	33.1	26.6	25.8	2002/2001
2002/2003	26.8	16.7	32.3	26.2	25.5	2003/2002
2003/2004	26.2	17.0	31.6	25.9	25.3	2004/2003
2004/2005	25.6	16.8	30.7	25.7	25.0	2005/2004
2005/2006	26.0	16.8	28.3	25.1	24.4	2006/2005
Gaza Strip						**قطاع غزة**
1994/1995	33.2	25.4	38.7	34.0	36.0	1995/1994
1997/1998	27.4	19.6	40.8	31.4	34.4	1998/1997
1998/1999	28.2	20.5	41.5	31.4	34.7	1999/1998
1999/2000	26.0	17.5	41.3	31.4	34.2	2000/1999
2000/2001	25.1	18.0	39.5	30.7	33.3	2001/2000
2001/2002	25.5	15.0	38.3	29.9	32.4	2002/2001
2002/2003	25.4	15.8	37.3	29.8	31.9	2003/2002
2003/2004	26.7	15.8	35.4	29.0	30.9	2004/2003
2004/2005	25.5	16.0	34.3	28.6	30.1	2005/2004
2005/2006	25.9	16.7	32.6	27.7	29.0	2006/2005

10.4.3 نسب الرسوب والتسرب حسب المنطقة والجنس للأعوام الدراسية، 1995/1994، 2005/2004-1998/1997
3.4.10 Drop-Out and Repetition Rates by Region and Sex, 1994/1995, 1997/1998-2004/2005

Region and Scholastic Year	Drop-Out Rates نسب التسرب			Repetition Rates نسب الرسوب			المنطقة والعام الدراسي
	إناث Females	ذكور Males	كلا الجنسين Both Sexes	إناث Females	ذكور Males	كلا الجنسين Both Sexes	
Palestinian Territory							الأراضي الفلسطينية
1994/1995	2.9	2.9	2.9	4.2	5.1	4.6	1995/1994
1997/1998	2.0	2.2	2.1	2.3	2.8	2.6	1998/1997
1998/1999	1.4	1.8	1.6	2.3	2.8	2.5	1999/1998
1999/2000	1.7	2.0	1.8	2.0	2.5	2.3	2000/1999
2000/2001	1.3	1.7	1.5	1.8	2.1	1.9	2001/2000
2001/2002	0.9	1.1	1.0	1.4	1.8	1.6	2002/2001
2002/2003	1.1	1.0	1.0	1.2	1.5	1.4	2003/2002
2003/2004	0.9	1.0	0.9	1.2	1.5	1.4	2004/2003
2004/2005	1.0	1.0	0.9	1.7	1.5	1.4	2005/2004
West Bank							الضفة الغربية
1994/1995	3.1	3.3	3.2	3.2	3.5	3.3	1995/1994
1997/1998	2.4	2.7	2.5	2.4	2.4	2.4	1998/1997
1998/1999	1.7	2.3	2.0	2.1	2.3	2.2	1999/1998
1999/2000	1.8	2.2	2.0	1.7	2.2	1.9	2000/1999
2000/2001	1.5	1.7	1.6	1.6	1.8	1.7	2001/2000
2001/2002	1.1	1.2	1.2	1.3	1.5	1.4	2002/2001
2002/2003	1.3	1.3	1.3	1.2	1.4	1.3	2003/2002
2003/2004	0.9	1.2	1.1	1.0	1.4	1.2	2004/2003
2004/2005	1.2	1.1	1.0	1.5	1.3	1.2	2005/2004
Gaza Strip							قطاع غزة
1994/1995	2.7	2.2	2.5	5.8	7.7	6.8	1995/1994
1997/1998	1.4	1.5	1.5	2.5	3.5	3.0	1998/1997
1998/1999	0.8	1.1	1.0	2.5	3.5	3.0	1999/1998
1999/2000	1.5	1.6	1.5	2.6	3.0	2.8	2000/1999
2000/2001	1.0	1.6	1.3	2.0	2.6	2.3	2001/2000
2001/2002	0.7	0.8	0.7	1.7	2.1	1.9	2002/2001
2002/2003	0.7	0.6	0.7	1.2	1.7	1.5	2003/2002
2003/2004	0.8	0.7	0.7	1.6	1.7	1.6	2004/2003
2004/2005	0.7	0.8	0.8	2.0	1.9	1.7	2005/2004

11.4.3 عدد الطلبة في الجامعات وكليات المجتمع الفلسطينية حسب الجنس للأعوام الدراسية، 1995/1994، 2005/2004-1998/1997

3.4.11 Number of Students at Palestinian Universities and Community Colleges by Sex, 1994/1995, 1997/1998-2004/2005

Scholastic Year	Community Colleges كليات المجتمع			Universities* الجامعات*			العام الدراسي
	إناث Females	ذكور Males	كلا الجنسين Both Sexes	إناث Females	ذكور Males	كلا الجنسين Both Sexes	
1994/1995	2,234	1,876	4,110	13,338	16,042	29,380	1995/1994
1997/1998	2,350	1,949	4,299	22,881	29,546	52,427	1998/1997
1998/1999	2,903	2,533	5,436	27,298	33,548	60,846	1999/1998
1999/2000	2,769	8,238	7,515	30,354	35,696	66,050	2000/1999
2000/2001	2,835	2,129	4,964	35,359	40,220	75,579	2001/2000
2001/2002	2,914	2,399	5,313	39,564	43,844	83,408	2002/2001
2002/2003	2,954	2,938	5,892	48,489	49,950	98,439	2003/2002
2003/2004	4,088	4,423	8,511	56,249	57,168	113,417	2004/2003
2004/2005	3,932	5,070	9,002	67,658	61,479	129,137	2005/2004

* Universities data include students and graduates of intermediate diploma, bachlor and graduate studies in universities and university colleges.

* بيانات الجامعات تشمل طلبة وخريجي الدبلوم المتوسط والبكالوريوس والدراسات العليا في الجامعات والكليات الجامعية.

12.4.3 معدلات معرفة القراءة والكتابة للسكان الفلسطينيين (15 سنة فأكثر) حسب فئات العمر والجنس والمنطقة، 1997، 2003-2005

3.4.12 Literacy Rates of Palestinian Population (15 years and over) by Age Groups, Sex and Region, 1997, 2003-2005

Age Groups and Sex	Region												المنطقة	
	قطاع غزة Gaza Strip				الضفة الغربية West Bank				الأراضي الفلسطينية Palestinian Territory					فئات العمر والجنس
	2005	2004	2003	1997	2005	2004	2003	1997	2005	2004	2003	1997		
Both Sexes														كلا الجنسين
Total	**93.3**	**92.4**	**91.9**	**86.3**	**92.8**	**92.2**	**91.8**	**85.9**	**92.9**	**92.3**	**91.9**	**86.1**		المجموع
15-19	99.0	98.8	98.6	96.8	99.3	99.2	99.1	97.6	99.2	99.1	98.9	97.3		19-15
20-24	99.0	98.7	98.1	96.2	99.2	98.8	98.6	97.0	99.1	98.8	98.4	96.7		24-20
25-34	98.4	97.7	98.0	94.9	98.8	98.7	98.3	95.3	98.7	98.4	98.2	95.1		34-25
35-44	96.9	96.9	97.0	91.9	97.1	96.9	96.0	89.7	97.0	96.9	96.3	90.5		44-35
45+	72.9	70.1	68.0	52.5	72.2	70.0	69.4	53.0	72.4	70.0	68.9	52.8		+45
Males														ذكور
Total	**96.7**	**96.1**	**95.8**	**91.4**	**97.0**	**96.8**	**96.5**	**92.7**	**96.9**	**96.5**	**96.3**	**79.7**		المجموع
15-19	98.8	98.7	98.4	96.0	99.4	99.2	99.1	97.5	99.2	99.0	98.8	96.9		19-15
20-24	99.2	98.7	98.3	96.1	99.5	99.3	98.8	97.4	99.4	99.1	98.6	96.9		24-20
25-34	98.8	98.3	98.7	95.6	99.2	99.1	98.9	96.9	99.1	98.8	98.8	96.4		34-25
35-44	97.9	98.2	98.5	94.1	98.9	98.7	98.5	95.6	98.6	98.6	98.5	95.1		44-35
45+	88.4	86.0	84.2	73.5	88.5	88.0	87.7	76.3	88.5	87.3	86.6	75.3		+45
Females														إناث
Total	**89.7**	**88.7**	**88.1**	**81.2**	**88.4**	**87.6**	**87.1**	**78.9**	**88.9**	**88.0**	**87.4**	**92.2**		المجموع
15-19	99.2	98.6	98.7	97.6	99.3	99.3	99.2	97.8	99.2	99.2	99.0	97.7		19-15
20-24	98.8	98.7	97.9	96.3	98.8	98.4	98.3	96.7	98.8	98.5	98.2	96.5		24-20
25-34	97.9	97.1	97.3	94.3	98.4	98.3	97.8	93.5	98.2	97.9	97.6	93.8		34-25
35-44	95.9	95.4	95.5	89.6	95.1	95.0	93.4	83.4	95.3	95.1	94.1	85.6		44-35
45+	58.8	55.8	53.3	34.6	57.2	53.7	52.5	32.3	57.7	54.4	52.8	33.1		+45

13.4.3 التوزيع النسبي للسكان الفلسطينيين (15 سنة فاكثر) حسب الحالة التعليمية والجنس والمنطقة، 2005

3.4.13 Percentage Distribution of Palestinian Population (15 years and over) by Educational Attainment, Sex and Region, 2005

Educational Attainment	Region المنطقة						الأراضي الفلسطينية Palestinian Territory			الحالة التعليمية
	قطاع غزة Gaza Strip			الضفة الغربية West Bank						
	إناث Females	ذكور Males	كلا الجنسين Both Sexes	إناث Females	ذكور Males	كلا الجنسين Both Sexes	إناث Females	ذكور Males	كلا الجنسين Both Sexes	
Illiterate	10.3	3.3	6.7	11.6	3.0	7.2	11.1	3.1	7.1	أمي
Can Read and Write	5.4	7.5	6.5	8.2	7.3	7.8	7.3	7.4	7.3	ملم
Elementary	15.3	17.2	16.2	18.6	21.1	19.9	17.4	19.7	18.6	ابتدائي
Preparatory	34.1	33.1	33.6	35.2	38.0	36.6	34.9	36.3	35.6	إعدادي
Secondary	24.6	23.4	24.0	16.2	17.4	16.8	19.1	19.5	19.3	ثانوي
Associate Diploma	4.4	4.7	4.6	4.5	4.9	4.7	4.4	4.8	4.6	دبلوم متوسط
Bachelor and Above	5.9	10.8	8.4	5.7	8.3	7.0	5.8	9.2	7.5	بكالوريوس فأعلى
Total	**100.0**	**100.0**	**100.0**	**100.0**	**100.0**	**100.0**	**100.0**	**100.0**	**100.0**	**المجموع**

خريطة 5: معدلات معرفة القراءة والكتابة للسكان الفلسطينيين (15 سنة فأكثر) حسب الجنس والمنطقة، 2005

Map 5: Literacy Rates of Palestinian Population (15 years and over) by Sex and Region, 2005

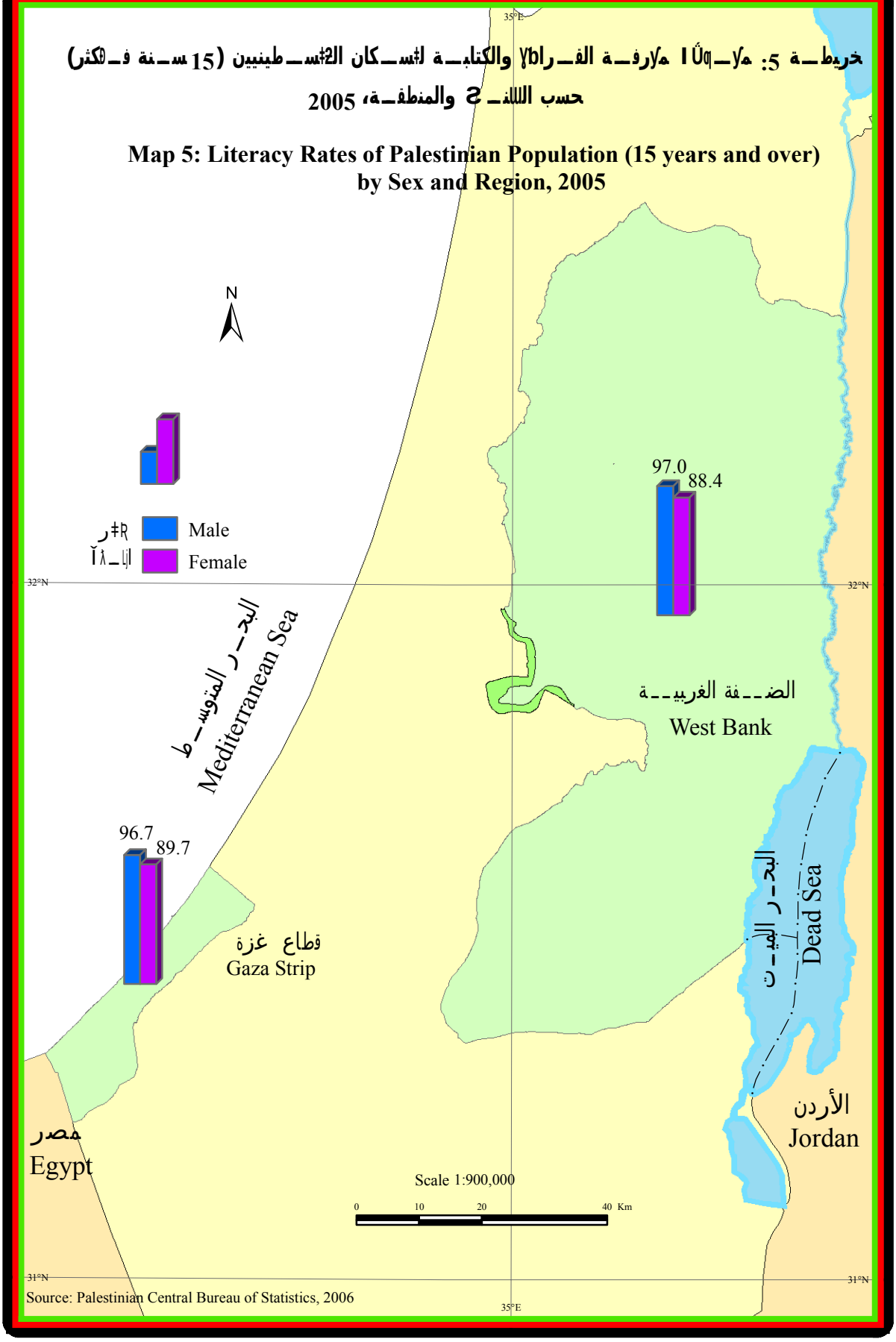

Source: Palestinian Central Bureau of Statistics, 2006

5.3 الثقافة

تعتبر البيانات التي توفرها المؤسسات الثقافية والمسوح الأسرية مصادر رئيسية لإحصاءات الثقافة في أي مجتمع. يشمل المصدر الأول جميع المؤسسات التي تقدم نشاطات ثقافية ويمكن لكافة أفراد المجتمع الاستفادة منها. وعادة يتم جمع بيانات إحصائية عن أعداد هذه المؤسسات وتواتر تردد الأفراد عليها أو نسبة الأفراد المستفيدين منها ومدى تغطيتها الجغرافية وما إلى ذلك من مؤشرات. أما المصدر الثاني لإحصاءات الثقافة فهو يوفر إحصاءات حول ممارسة أفراد المجتمع أنفسهم لنشاطات ثقافية.

تتمثل الأهداف الرئيسية لهذا الفصل في توفير مؤشرات أساسية حول الممارسات الثقافية لأفراد المجتمع، وكذلك توفير بيانات ومؤشرات أساسية حول المؤسسات والنشاطات الثقافية في الأراضي الفلسطينية اللازمة للمخططين والباحثين ومتخذي القرارات من اجل رسم السياسات التنموية.

المنهجية

من أجل سد الفجوة الحاصلة في مجال إحصاءات الثقافة الفلسطينية بكافة أنواعها، قام الجهاز المركزي للاحصاء الفلسطيني بتنفيذ أول مسح حول الثقافة البيتية الفلسطينية في شهري نيسان وأيار من عام 1996، وتنفيذ مرفق الثقافة مع مسح استخدام الوقت الذي تم تنفيذه خلال الفترة من ايار 1999 وحتى ايار 2000 وكذلك تنفيذ مسح حول وسائل الاعلام المرئية والمقروءة والمسموعة في شهر تموز 2000، وآخرها تنفيذ مسح الكمبيوتر والانترنت والهاتف النقال 2004 والمسح الاسري لتكنولوجيا المعلومات والاتصالات2006، بهدف تحديث قاعدة البيانات الخاصة بإحصاءات الثقافة، ودراسة جاهزية المجتمع الفلسطيني في التعامل مع ثورة تكنولوجيا المعلومات والاتصالات. وفي مجال توفير الإحصاءات حول المؤسسات الثقافية، تم التنسيق مع كافة المؤسسات الرسمية ذات العلاقة من أجل الحصول على بيانات عن أعداد المؤسسات الثقافية والنشاطات الثقافية الأخرى، فقد تم تصميم مجموعة من النماذج الشهرية لأغراض استخدامها في توفير بيانات بشكل دوري حول المؤسسات الثقافية الفلسطينية ونشاطاتها من واقع السجلات الإدارية. بالإضافة إلى النماذج الشهرية السابقة، فقد تم تصميم مجموعة من الجداول الصماء ليتم استيفاؤها من المؤسسات الحكومية ذات العلاقة من واقع السجلات الإدارية المتوفرة لديهم.

يحتوي هذا الفصل على بيانات حول ممارسة عادة القراءة ومطالعة الصحف، والإقبال على الاستماع للراديو أو مشاهدة التلفزيون واستخدام الحاسوب والانترنت، وممارسة الأفراد لأنشطة ثقافية وانتساب الافراد الى مؤسسات ثقافية، وكذلك بيانات حول اقتناء الاسر الفلسطينية للاجهزة الالكترونية وهذه البيانات مستمدة من المسح الاسري لتكنولوجيا المعلومات والاتصالات والذي تم تنفيذه خلال الفترة 2006/4/25-2006/5/30، وبيانات السجلات الإدارية التي تم جمعها من المؤسسات ذات العلاقة وهذه البيانات تمثل الاعوام 1998-2005.

جودة البيانات

تعتبر البيانات والمؤشرات التي يحتويها هذا الفصل ذات مصداقية عالية. فقد كان يتم اختيار باحثين ميدانيين مؤهلين تم تدريبهم بدقة على أساليب العمل الميداني وآلية جمع البيانات، وتم تدقيق البيانات والتأكد من تناسقها قبل اعتمادها واستخراج مؤشرات إحصائية مقبولة وذات دلالة عالية عن الواقع الثقافي في فلسطين.

المفاهيم والمصطلحات

المكتبة هـــي مجموعـــة منظمة من الكتب المطبوعة والدوريات ورسومات ومواد مرئية ومســـموعة تقـــدم خدمات وتسهيلات للأشخاص الذين يستخدمون هذه المواد عند طلبهم.

الصحف هـــي مطبوعات دورية تستهدف الجمهور العام وهي معدة لان تكون مصدراً أولياً للمعلومـــات المطـــبوعة عن الأحداث الجارية المرتبطة بالشؤون العامة والمسائل الدولية والسياسية وغيرها.

الاستماع للراديو هـــو أن يكون لدى الفرد عادة الاستماع إلى جهاز الراديو ومتابعة ما يتم بثه من خلالـــه، بغض النظر عن مكان الاستماع والمدة التي يقضيها ونوع البرامج التي يستمع إليها.

مشاهدة التلفزيون هـــي أن يكـــون لـــدى الفرد عادة الجلوس أمام جهاز التلفزيون من أجل مشاهدة الـــبرامج التي يبثها جهاز التلفزيون، بغض النظر عن نوع البرامج التي يشاهدها والمدة الزمنية التي يقضيها في المشاهدة والمكان.

قراءة الصحف هـــي أن يقوم الفرد بقراءة صحيفة واحدة أو أكثر، بغض النظر عن المدة الزمنية التي يقضيها في القراءة أو الاطلاع على الصحف.

1.5.3 عدد المساجد ودور القرآن حسب المنطقة، 1998-2005
3.5.1 Number of Mosques and Quran Houses by Region, 1998-2005

Region and Year	دور القرآن Quran Houses	Mosques المساجد		المنطقة والسنة
		تحت الإنشاء Under Construction	عامل In Operation	
Palestinian Territory				الأراضي الفلسطينية
1998	361	47	1,472	1998
1999	378	11	1,506	1999
2000	570	11	1,631	2000
2001	821	24	1,698	2001
2002	945	24	1,705	2002
2003	934	-	1,786	2003
2004	978	-	1,900	2004
2005	978	-	1,900	2005
West Bank				الضفة الغربية
1998	178	44	1,064	1998
1999	195	5	1,098	1999
2000	339	5	1,150	2000
2001	586	-	1,205	2001
2002	610	-	1,166	2002
2003	600	-	1,241	2003
2004	634	-	1,337	2004
2005	634	-	1,337	2005
Gaza Strip				قطاع غزة
1998	183	3	408	1998
1999	183	6	408	1999
2000	231	6	481	2000
2001	235	24	493	2001
2002	335	24	539	2002
2003	334	-	545	2003
2004	344	-	563	2004
2005	344	-	563	2005

2.5.3 عدد المتاحف والمكتبات العامة والمراكز الثقافية والمسارح ودور السينما العاملة حسب المنطقة، 1998-2005

3.5.2 Number of Museums, Public Libraries, Cultural Centers, Theatres and Cinemas In Operation by Region, 1998-2005

Region and Year	دور السينما Cinemas	المسارح Theatres	المراكز الثقافية Cultural Centers	المكتبات العامة Public Libraries	المتاحف Museums	المنطقة والسنة
Palestinian Territory						الأراضي الفلسطينية
1998	3	7	83	70	10	1998
1999	3	6	72	80	9	1999
2000	3	10	66	80	10	2000
2001	4	5	69	80	9	2001
2002	2	4	50	80	5	2002
2003	2	5	62	80	7	2003
2004	2	5	62	80	6	2004
2005	2	5	86	80	5	2005
West Bank						الضفة الغربية
1998	3	5	59	52	9	1998
1999	3	4	52	56	8	1999
2000	3	7	48	56	9	2000
2001	4	4	51	56	9	2001
2002	2	3	35	56	5	2002
2003	2	3	45	56	6	2003
2004	2	4	45	56	5	2004
2005	2	4	70	56	4	2005
Gaza Strip						قطاع غزة
1998	-	2	24	18	1	1998
1999	-	2	20	24	1	1999
2000	-	3	18	24	1	2000
2001	-	1	18	24	-	2001
2002	-	1	15	24	-	2002
2003	-	2	17	24	1	2003
2004	-	1	17	24	1	2004
2005	-	1	16	24	1	2005

3.5.3 عدد الزائرين للمتاحف والمراكز الثقافية والمسارح ودور السينما حسب المنطقة، 1998-2005
3.5.3 Number of Visitors to Museums, Cultural Centers, Theatres and Cinemas by Region, 1998-2005

Region and Year	دور السينما Cinemas	المسارح Theatres	المراكز الثقافية Cultural Centers	المتاحف Museums	المنطقة والسنة
Palestinian Territory					الأراضي الفلسطينية
1998	18,382	71,355	227,640	101,708	1998
1999	46,696	86,824	424,997	164,870	1999
2000	18,914	84,166	150,568	117,761	2000
2001	41,257	45,681	238,491	15,751	2001
2002	23,932	24,119	111,848	9,512	2002
2003	53,458	36,494	116,967	19,830	2003
2004	33,393	49,379	181,328	5,343	2004
2005	39,559	24,126	245,694	5,687	2005
West Bank					الضفة الغربية
1998	18,382	63,105	156,789	92,107	1998
1999	46,696	78,734	343,861	163,109	1999
2000	18,914	68,026	120,863	116,694	2000
2001	41,257	45,281	188,652	15,751	2001
2002	23,932	23,319	73,202	9,512	2002
2003	53,458	31,884	89,256	17,089	2003
2004	33,393	46,079	123,328	3,883	2004
2005	39,559	23,966	183,963	3,870	2005
Gaza Strip					قطاع غزة
1998	.	8,250	70,851	9,601	1998
1999	.	8,090	81,136	1,761	1999
2000	.	16,140	29,705	1,067	2000
2001	.	400	49,839	..	2001
2002	.	800	38,646	..	2002
2003	.	4,610	27,711	2,741	2003
2004	.	3,300	58,000	1,460	2004
2005	.	160	61,731	1,817	2005

4.5.3 عدد الصحف والمجلات العاملة حسب المنطقة، 1998-2005
3.5.4 Number of Newspapers and Magazines In Operation by Region,1998 -2005

Region and Year	المجلات Magazines	الصحف Newspapers	المنطقة والسنة
Palestinian Territory			الأراضي الفلسطينية
1998	42	13	1998
1999	33	13	1999
2000	32	16	2000
2001	30	16	2001
2002	16	8	2002
2003	17	13	2003
2004	15	13	2004
2005	7	12	2005
West Bank			الضفة الغربية
1998	34	8	1998
1999	27	8	1999
2000	27	11	2000
2001	25	11	2001
2002	12	6	2002
2003	14	9	2003
2004	13	9	2004
2005	7	8	2005
Gaza Strip			قطاع غزة
1998	8	5	1998
1999	6	5	1999
2000	5	5	2000
2001	5	5	2001
2002	4	2	2002
2003	3	4	2003
2004	2	4	2004
2005	-	4	2005

5.5.3 التوزيع النسبي للأفراد (10 سنوات فأكثر) حسب مطالعة الصحف اليومية وبعض الخصائص الخلفية، 2006

3.5.5 Percentage Distribution of Persons (10 years and over) by Reading of Daily Newspapers and Selected Background Characteristics, 2006

Background Characteristics	المجموع Total	لا No	نعم أحياناً Sometimes	نعم دائماً Always	الخصائص الخلفية
Region					**المنطقة**
Palestinian Territory	**100**	**55.4**	**34.5**	**10.1**	**الأراضي الفلسطينية**
West Bank	**100**	54.8	35.4	9.8	الضفة الغربية
Gaza Strip	**100**	56.5	33.0	10.5	قطاع غزة
Sex					**الجنس**
Both Sexes	**100**	**55.4**	**34.5**	**10.1**	**كلا الجنسين**
Males	**100**	51.5	35.7	12.8	ذكور
Females	**100**	59.0	33.4	7.6	إناث
Age Groups					**فئات العمر**
10-14	**100**	71.3	24.1	4.6	14-10
15-19	**100**	56.2	38.2	5.6	19-15
20-29	**100**	47.8	39.6	12.6	29-20
30-39	**100**	48.2	39.3	12.5	39-30
40-49	**100**	44.7	42.8	12.5	49-40
50+	**100**	68.2	21.9	9.9	+50
Type of Locality					**نوع التجمع**
Urban	**100**	52.7	35.1	12.2	حضر
Rural	**100**	62.0	32.4	5.6	ريف
Camps	**100**	52.5	36.5	11.0	مخيمات
Qualification					**المؤهل العلمي**
Less than Secondary	**100**	59.8	32.8	7.4	أقل من ثانوي
Secondary and Above	**100**	23.3	46.8	29.9	ثانوي فأعلى

6.5.3 التوزيع النسبي للأفراد (10 سنوات فأكثر) حسب مشاهدة التلفزيون وبعض الخصائص الخلفية، 2006

3.5.6 Percentage Distribution of Persons (10 years and over) by Watching Television and Selected Background Characteristics, 2006

Background Characteristics	المجموع Total	لا No	نعم أحياناً Sometimes	نعم دائماً Always	الخصائص الخلفية
Region					**المنطقة**
Palestinian Territory	**100**	**6.4**	**23.7**	**69.9**	**الأراضي الفلسطينية**
West Bank	**100**	5.3	23.5	71.2	الضفة الغربية
Gaza Strip	**100**	8.2	24.2	67.6	قطاع غزة
Sex					**الجنس**
Both Sexes	**100**	**6.3**	**23.8**	**69.9**	**كلا الجنسين**
Males	**100**	5.3	25.1	69.6	ذكور
Females	**100**	7.3	22.5	70.2	إناث
Age Groups					**فئات العمر**
10-14	**100**	3.7	15.8	80.5	14-10
15-19	**100**	5.8	26.1	68.1	19-15
20-29	**100**	4.6	23.5	71.9	29-20
30-39	**100**	4.4	25.7	69.9	39-30
40-49	**100**	5.3	26.8	67.9	49-40
50+	**100**	15.2	25.5	59.3	+50
Type of Locality					**نوع التجمع**
Urban	**100**	5.5	24.1	70.4	حضر
Rural	**100**	8.1	24.1	67.8	ريف
Camps	**100**	6.1	21.7	72.2	مخيمات
Qualification					**المؤهل العلمي**
Less than Secondary	**100**	7.0	23.6	69.4	أقل من ثانوي
Secondary and Above	**100**	1.8	24.8	73.4	ثانوي فأعلى

7.5.3 التوزيع النسبي للأفراد (10 سنوات فأكثر) حسب الاستماع للراديو وبعض الخصائص الخلفية، 2006
3.5.7 Percentage Distribution of Persons (10 years and over) by Listening to Radio and Selected Background Characteristics, 2006

Background Characteristics	المجموع Total	لا No	نعم أحياناً Sometimes	نعم دائما Always	الخصائص الخلفية
Region					**المنطقة**
Palestinian Territory	**100**	**28.0**	**33.1**	**38.9**	**الأراضي الفلسطينية**
West Bank	**100**	31.4	36.4	32.2	الضفة الغربية
Gaza Strip	**100**	21.4	27.0	51.6	قطاع غزة
Sex					**الجنس**
Both Sexes	**100**	**28.0**	**33.1**	**38.9**	**كلا الجنسين**
Males	**100**	26.1	35.9	38.0	ذكور
Females	**100**	29.7	30.6	39.7	إناث
Age Groups					**فئات العمر**
10-14	**100**	42.6	31.4	26.0	14-10
15-19	**100**	25.5	35.9	38.6	19-15
20-29	**100**	22.4	31.7	45.9	29-20
30-39	**100**	25.2	34.3	40.5	39-30
40-49	**100**	23.7	38.0	38.3	49-40
50+	**100**	30.9	30.0	39.1	+50
Type of Locality					**نوع التجمع**
Urban	**100**	23.9	34.9	41.2	حضر
Rural	**100**	36.9	33.5	29.6	ريف
Camps	**100**	25.3	26.0	48.7	مخيمات
Qualification					**المؤهل العلمي**
Less than Secondary	**100**	28.9	32.5	38.6	أقل من ثانوي
Secondary and Above	**100**	21.2	37.3	41.5	ثانوي فأعلى

8.5.3 نسبة الأفراد (10 سنوات فأكثر) المنتسبين لمؤسسات ثقافية حسب المؤسسة الثقافية والجنس والمنطقة، 2006

3.5.8 Percentage of Persons (10 years and over) Who are a Member in Cultural Institutions by Cultural Institutions, Sex and Region, 2006

Cultural Institutions and Sex	Region المنطقة			المؤسسة الثقافية والجنس
	قطاع غزة Gaza Strip	الضفة الغربية West Bank	الأراضي الفلسطينية Palestinian Territory	
Both Sexes				**كلا الجنسين**
Sport Club	5.0	6.9	6.2	نادي رياضي
Cultural Club	3.1	3.1	3.1	نادي ثقافي
Public Library	3.7	4.0	3.9	مكتبة عامة
Society's	8.5	4.6	6.0	جمعيات
Union	10.7	5.9	7.6	نقابة/اتحاد
Other	2.0	0.9	1.3	أخرى
Males				**ذكور**
Sport Club	8.9	11.6	10.6	نادي رياضي
Cultural Club	4.3	4.5	4.4	نادي ثقافي
Public Library	3.9	3.5	3.6	مكتبة عامة
Society's	11.3	5.3	7.4	جمعيات
Union	19.1	9.4	12.9	نقابة/اتحاد
Other	3.7	1.4	2.2	أخرى
Females				**إناث**
Sport Club	1.1	2.2	1.8	نادي رياضي
Cultural Club	1.9	1.7	1.8	نادي ثقافي
Public Library	3.4	4.6	4.2	مكتبة عامة
Society's	5.7	4.0	4.6	جمعيات
Union	2.2	2.4	2.3	نقابة/اتحاد
Other	0.3	0.4	0.4	أخرى

9.5.3 التوزيع النسبي للأفراد (10 سنوات فأكثر) الذين يذهبون الى مؤسسات/أنشطة ثقافية اكثر شيء حسب نوع المؤسسة/النشاط وبعض الخصائص الخلفية، 2006

3.5.9 Percentage Distribution of Persons (10 years and over) Who Prictice in Institutions/Leisure Activities by Type of Activity and Selected Background Characteristics, 2006

Background Characteristics	المجموع Total	اخرى Others	حفلات موسيقية Art Concerts	معارض Exhibitions	دور العبادة Worship Places	الأندية الرياضية Sport Clubs	المكتبة العامة Public Library	نشاطات ثقافية Leisure Activities	الخصائص الخلفية
Region									**المنطقة**
Palestinian Territory	**100**	**0.6**	**3.2**	**2.6**	**62.3**	**8.3**	**7.3**	**15.7**	**الأراضي الفلسطينية**
West Bank	100	0.9	4.1	3.4	57.6	9.6	8.5	15.9	الضفة الغربية
Gaza Strip	100	0.2	1.5	1.2	70.1	6.2	5.3	15.5	قطاع غزة
Sex	**100**	**0.6**	**3.2**	**2.6**	**62.3**	**8.3**	**7.3**	**15.7**	**الجنس**
Males	100	0.8	1.7	1.2	70.8	12.8	3.0	9.8	ذكور
Females	100	0.5	5.1	4.4	50.9	2.2	13.2	23.7	إناث
Age Groups									**فئات العمر**
10-14	100	0.7	3.3	2.2	48.5	15.9	15.4	14.0	14-10
15-19	100	0.3	3.5	3.8	45.1	15.1	16.7	15.5	19-15
20-29	100	0.5	3.9	3.7	54.3	9.2	8.2	20.2	29-20
30-39	100	0.9	3.3	2.0	68.3	5.3	3.3	16.9	39-30
40-49	100	0.7	3.6	2.4	73.4	3.4	1.0	15.5	49-40
50+	100	0.5	1.2	1.0	86.9	1.0	-	9.4	+50
Type of Locality									**نوع التجمع**
Urban	100	0.9	1.6	3.0	63.1	8.4	8.0	15.0	حضر
Rural	100	0.1	6.2	2.4	60.5	7.5	6.1	17.1	ريف
Camps	100	0.5	3.5	1.2	62.5	9.3	7.2	15.8	مخيمات
Qualification									**المؤهل العلمي**
Less than Secondary	100	0.6	3.1	2.3	65.0	8.6	7.2	13.2	أقل من ثانوي
Secondary and Above	100	1.1	3.1	4.2	45.8	6.5	8.1	31.2	ثانوي فأعلى

10.5.3 نسبة الأسر الفلسطينية التي يتوفر لديها وسائل الاعلام حسب المنطقة، 2006
3.5.10 Percentage of Palestinian Households that have Mass Media by Region, 2006

Mass Media	Region المنطقة		الأراضي الفلسطينية Palestinian Territory	وسائل الاعلام
	قطاع غزة Gaza Strip	الضفة الغربية West Bank		
Computer	30.8	33.9	32.8	جهاز حاسوب
Telephone Line	45.6	53.5	50.8	خط هاتف
Internet at Home	16.2	15.7	15.9	خدمة الانترنت في البيت
Mobile Phone	78.6	82.1	81.0	هاتف خلوي
Radio/Recorder	80.2	80.9	80.6	جهاز راديو/مسجل
TV Set	93.4	96.3	95.3	جهاز تلفزيون
Video Player	10.8	24.1	19.6	جهاز فيديو
Satellite Dish	75.9	82.7	80.4	لاقط فضائي
Home Library	28.4	20.1	22.9	مكتبة منزلية

11.5.3 التوزيع النسبي لمؤشرات ثقافية مختارة للأفراد (10 سنوات فأكثر) حسب الجنس والمنطقة، 2006
3.5.11 Percentage Distribution of Selected Cultural Indicators for Persons (10 years and over) by Sex and Region, 2006

Indicator and Sex	Gaza Strip قطاع غزة			West Bank الضفة الغربية			Palestinian Territory الأراضي الفلسطينية			المؤشر والجنس
	لا No	نعم احياناً Sometimes	نعم دائماً Always	لا No	نعم احياناً Sometimes	نعم دائماً Always	لا No	نعم احياناً Sometimes	نعم دائماً Always	
Both Sexes										**كلا الجنسين**
Magazines Reading	59.9	31.5	8.6	66.0	30.1	3.9	63.8	30.6	5.6	يقرأ المجلات
Viewing Local Television Stations	50.8	23.4	25.8	54.3	25.0	20.7	53.1	24.4	22.5	مشاهدة محطات التلفزيون المحلية
Listening to Local Radio	23.1	27.2	49.7	42.4	34.1	23.5	35.5	31.6	32.9	الاستماع للإذاعات المحلية
Listen to Voice of Palestine	48.3	25.4	26.3	57.2	27.8	15.0	54.0	26.9	19.1	الاستماع لصوت فلسطين
Males										**ذكور**
Magazines Reading	64.5	27.3	8.2	68.0	28.6	3.4	66.8	28.1	5.1	يقرأ المجلات
Viewing Local Television Stations	49.6	25.3	25.1	52.1	26.8	21.1	51.2	26.3	22.5	يشاهد محطات التلفزيون المحلية
Listening to Local Radio	23.1	26.3	50.6	41.3	35.8	22.9	34.8	32.4	32.8	يستمع للإذاعات المحلية
Listen to Voice of Palestine	47.5	25.8	26.7	55.7	28.0	16.3	52.8	27.2	20.0	يستمع لصوت فلسطين
Females										**إناث**
Magazines Reading	55.3	35.6	9.1	63.8	31.7	4.5	60.8	33.1	6.1	تقرأ المجلات
Viewing Local Television Stations	52.2	21.3	26.5	56.6	23.1	20.3	55.0	22.5	22.5	تشاهد محطات التلفزيون المحلية
Listening to Local Radio	23.0	28.2	48.8	43.6	32.3	24.1	36.3	30.8	32.9	تستمع للإذاعات المحلية
Listen to Voice of Palestine	48.9	25.0	26.1	58.7	27.5	13.8	55.1	26.7	18.2	تستمع لصوت فلسطين

12.5.3 نسبة الأفراد (10 سنوات فأكثر) الذين يستخدمون الحاسوب، والانترنت، ويمتلكون الهاتف النقال حسب بعض الخصائص الخلفية، 2006

3.5.12 Percentage of Persons (10 years and over) Using Computer, Internet, and have Mobile Phone by Selected Background Characteristics, 2006

Background Characteristics	يمتلك هاتف نقال Have Mobile Phone	يستخدم الانترنت Use Internet	يستخدم الحاسوب Use Computer	الخصائص الخلفية
Region				**المنطقة**
Palestinian Territory	**40.0**	**16.6**	**46.8**	**الأراضي الفلسطينية**
West Bank	43.2	16.2	46.3	الضفة الغربية
Gaza Strip	34.0	17.3	47.7	قطاع غزة
Sex	**40.0**	**16.6**	**46.8**	**الجنس**
Males	54.9	22.0	52.5	ذكور
Females	26.7	11.7	41.7	إناث
Age Groups				**فئات العمر**
10-14	7.0	12.7	66.9	14-10
15-19	23.7	27.5	76.6	19-15
20-29	55.0	25.8	57.3	29-20
30-39	60.7	14.5	39.5	39-30
40-49	52.2	12.7	31.3	49-40
50+	25.7	3.3	9.3	+50
Type of Locality				**نوع التجمع**
Urban	42.5	17.2	48.1	حضر
Rural	35.9	13.5	43.0	ريف
Camps	39.0	20.4	49.6	مخيمات
Qualification				**المؤهل العلمي**
Less than Secondary	35.5	12.4	42.0	أقل من ثانوي
Secondary and Above	73.7	47.8	82.3	ثانوي فأعلى

6.3 الصحة

سعى الجهاز المركزي للإحصاء الفلسطيني الى توفير أهم المؤشرات حول الوضع الصحي بفعالياته ونشاطاته ومؤشراته الصحية في الأراضي الفلسطينية عبر ما يمكن جمعه من بيانات من مصادرها المختلفة، من اجل وضع الخطط الناجحة للنهوض بالأوضاع الصحية لشعبنا الفلسطيني، ووضعها بين أيدي صانعي القرار وراسمي السياسات.

المنهجية

تم الاعتماد في إعداد جداول هذا الفصل على مصدرين. أولهما بيانات السجلات الإدارية، من القطاع الصحي الحكومي وغير الحكومي. حيث تم الاعتماد على التقارير الصادرة عن وزارة الصحة، والتي تصدر سنوياً. كذلك البيانات التي تم الحصول عليها من القطاع الصحي غير الحكومي في الأراضي الفلسطينية. وأما المصدر الثاني فهو النتائج المستنبطة من المسوح الصحية التي قام بها الجهاز المركزي للإحصاء الفلسطيني (المسح الصحي–2000، والمسح الصحي الديمغرافي–2004).

جودة البيانات

خضعت البيانات الواردة من المسوح الصحية (المسح الصحي–2000، والمسح الصحي الديمغرافي–2004) إلى سلسلة من الفحوصات والتدقيق، وخلال تدفق البيانات تم متابعتها بشكل مكثف ومستمر للتأكد من دقتها وشموليتها، بعدها تم العمل على إدخالها إلى الحاسوب، ثم تم استخراج الجداول.

كما تم تصميم نماذج خاصة بجمع بيانات السجلات الادارية وتم إرسالها إلى منتجي البيانات. وبعد ان تم تعبئة هذه النماذج، تم تدقيق وفحص البيانات الواردة من حيث الاكتمال والجاهزية. وبعد ذلك تم إدخال البيانات على الجداول المعدة مسبقاً لهذا الغرض على الحاسوب. وبعد الانتهاء من تفريغ البيانات تم تدقيق الجداول وإجراء الفحوصات اللازمة للتأكد من صحة ومنطقية البيانات واتساقها.

المفاهيم والمصطلحات

الصحة	مصطلح له عدة تعريفات، حيث عرفته منظمة الصحة العالمية كالتالي: "حالة من الإستقرار الجسدي والعقلي والاجتماعي التام، ولا تقتصر على الخلو من الامراض والاضطرابات.
المستشفى	مؤسسة طبية تعنى بتوفير الخدمات (التشخيصيه والعلاجية) بمختلف الظروف الطبية الجراحية وغيرها، وتقدم خدمات لمرضى العيادات الخارجية وخدمات الطوارئ.
السرير	السرير المتواجد في غرفة أو ردهات المستشفى والذي يشغل من قبل المريض لمدة 24 ساعة متواصلة على الأقل لتقديم الرعاية الطبية.
الإخراجات	خروج الفرد من المستشفى بعد إجراء الفحوص لتشخيص مرض ما أو بعد أن قدمت له الرعاية والمعالجة اللازمة بغض النظر عن حالة الإخراج (شفاء، وفاة).
الإدخالات	الأفراد الذين يدخلون المستشفى لإجراء الفحوصات الطبية أو العلاج ويمكثون ليلة واحدة أو اكثر في أقسام المستشفى.
معدل إشغال الأسرة	عبارة عن عدد أيام إقامة المرضى المدخلين مقسوما على (عدد الأسرة المتوفرة مضروبا بعدد أيام السنة).
معدل الإقامة	العدد الكلي للأيام التي يقضيها المرضى في المستشفى مقسوما على عدد المرضى المخرجين من المستشفى.
معدل وفيات الرضع	عدد وفيات الرضع (الذين تقل أعمارهم عن سنة) لكل 1,000 من المواليد الأحياء خلال سنة معينة.
الإعاقة أو العجز	يعرف الفرد المعاق أو الذي لديه عجز بأنه الشخص الذي لديه قصور في نوع أو مقدار النشاط الذي يؤديه بسبب صعوبات مستمرة تعزى إلى حادثة بدنية أو حالة عقلية او مشكلة صحية طال أمدها (ستة اشهر فاكثر). ولا تعتبر حالات العجز قصيرة الأمد (اقل من ستة اشهر) الناتجة عن حالة طارئة ككسر في الساقين أو مرض من ضمن الإعاقات.
الحالة الغذائية	هي التي تسمح لنا بقياس ووصف الوضع الحالي للطفل، إما بطريقة مباشرة نتيجة عوامل حادة، مثل عدم تناول كمية كافية من الغذاء، أمراض الطفولة والإسهال المؤدي إلى الهزال بالإضافة إلى التأثيرات الجانبية للحرمان المزمن المؤدي إلى قصر القامة.

سوء التغذية مصطلح سوء التغذية يستخدم ليشمل الاضطرابات الناجمة عن أسباب متعددة بدءاً بنقص عناصر غذائية دقيقة ومحددة مثل الفيتامينات والمعادن أو البروتينات ونقص أو زيادة السعرات الحرارية والتي من الممكن ان تسبب المجاعة أو السمنة أو أمراض أخرى.

الطول المسافة بين قمة الرأس وحتى عقبي الطفل عندما يتم قياس الطفل مستلقيا (للأطفال الذين أعمارهم اقل من سنتين).

الوزن قياس الكتلة الكلية لجسم الطفل بدون ملابسه.

الهزال (الوزن مقابل الطول) يعكس هذا المؤشر وزن الطفل مقابل طوله، ويعتبر نقص الوزن بالنسبة للطول نحافة إذا كان طبيعياً، فيما يسمى هزالاً إذا كان ناتج عن حالة مرضية سواء مزمنة أو حالية. ولا يعني خلو المجتمع من الهزال بان الوضع التغذوي جيد في ذلك المجتمع. وبشكل عام يعتبر الأطفال الذين تقل أوزانهم مقابل أطوالهم عن انحرافين معياريين (SD 2-) أن لديهم هزال متوسط، وأولئك الذين تقل أوزانهم مقابل أطوالهم عن (SD 3-) بأن لديهم هزالاً حاداً. ويتأثر الهزال بشكل أساسي بوزن الطفل وطوله وهو أحد المقاييس المستعملة في البحث في زيادة الوزن عند الأطفال.

قصر القامة (الطول مقابل العمر) إن نقص الطول بالمقارنة مع العمر يشير إلى قصر القامة. ويعكس طول أو قصر قامة الطفل الوضع الصحي أو التغذوي له، ويقاس هذا المؤشر بطريقتين أساسيين هما الطول والارتفاع، فالطول يقيس طول الطفل وهو مستلقٍ حتى عمر سنتين، أما الارتفاع فيستخدم لقياس طول الطفل الذي يزيد عمره عن سنتين وهو واقف، ويستخدم مصطلح الطول لكلا الحالتين. ويعتبر الأطفال الذين يقعون تحت انحرافين معياريين (SD 2-) أن لديهم قصر قامة متوسط مقارنة بأطوالهم، وأولئك الذين تقل أطوالهم مقابل أعمارهم عن (SD 3-) يصنفون أن لديهم قصر قامة حاد.

نقص الوزن (الوزن مقابل العمر) يتأثر وزن الطفل بسرعة بمتغيرات صحية أو تغذوية حديثة أو قديمة، يعتبر الأطفال الذين تقل أوزانهم مقابل أعمارهم عن (SD 2-) أن لديهم نقص وزن متوسط وأولئك الذين تقل أوزانهم مقابل أعمارهم عن (SD 3-)، أن لديهم نقص وزن حاد. ويتأثر وزن الطفل بطوله بشكل عام ولهذا لا يعتمد كمؤشر لقياس زيادة الوزن عند الأطفال.

1.6.3 عدد المستشفيات وعدد الأسرة وعدد الأسرة لكل 1,000 من السكان في الأراضي الفلسطينية في منتصف العام حسب المنطقة، 2001-2005

3.6.1 Number of Hospitals, Number of Beds and Number of Beds Per 1,000 Populations in the Palestinian Territory in the Mid Year by Region, 2001-2005

Item	Year				السنة	البيان
	2005	2004	2003	2002	2001	
Palestinian Territory						**الأراضي الفلسطينية**
Number of Hospitals	76	74	73	72	70	عدد المستشفيات
Total Number of Beds	5,007	5,108	4,979	5,000	4,522	عدد الأسرة
Beds Per 1,000 Population	1.3	1.4	1.4	1.4	1.4	الأسرة لكل 1,000 مواطن
West Bank						**الضفة الغربية**
Number of Hospitals	54	55	54	54	48	عدد المستشفيات
Total Number of Beds	3,007	2,979	2,860	2,957	2,726	عدد الأسرة
Beds Per 1,000 Population	1.3	1.3	1.2	1.3	1.3	الأسرة لكل 1,000 مواطن
Gaza Strip						**قطاع غزة**
Number of Hospitals	22	19	19	18	22	عدد المستشفيات
Total Number of Beds	2,000	2,129	2,119	2,043	1,796	عدد الأسرة
Beds Per 1,000 Population	1.4	1.6	1.6	1.6	1.5	الأسرة لكل 1,000 مواطن

2.6.3 فعاليات المستشفيات الحكومية وغير الحكومية في الأراضي الفلسطينية حسب النشاط، 2001-2005

3.6.2 Governmental and Non-Governmental Hospitals Activities in the Palestinian Territory by Activity, 2001-2005

Item	Year				السنة	البيان
	2005	2004	2003	2002	2001	
Governmental Hospitals	22	24	23	22	20	مستشفيات حكومية
Non-Governmental Hospitals	54	50	50	50	50	مستشفيات غير حكومية
Grand Total of Discharges	431,117	407,397	373,369	335,390	343,795	الإخراجات الكلية
Grand Total of Beds Occupancy Rate	64.5	61.3	57.9	55.2	57.8	معدل إشغال الأسرة الكلي
Mean of Duration (day)	2.7	2.8	2.8	3.0	2.8	معدل الإقامة الكلي (يوم)

3.6.3 التوزيع النسبي لوفيات الأطفال (0-4 سنوات) المبلغ عنها في الأراضي الفلسطينية حسب بعض الأسباب المختارة والجنس، 2002، 2004

3.6.3 Percentage Distribution of Reported Children Deaths (0-4 years) in the Palestinian Territory by Some Selected Causes and Sex, 2002,2004

Cause of Death	إناث Females		ذكور Males		كلا الجنسين Both Sexes		سبب الوفاة
	2004	2002	2004	2002	2004	2002	
Malnutrition & Metabolic Disorders	3.3	1.8	2.5	1.1	2.8	1.4	سوء التغذية والغدد
Brain & cerebrovascular diseases	0.8	0.4	0.9	0.6	0.9	0.5	أمراض الدماغ والأعصاب
Cerebral Palsy	1.8	2.0	1.6	1.6	1.7	1.8	الشلل الدماغي
Diseases of Heart & Arteries	1.7	1.2	1.5	1.5	1.6	1.3	أمراض القلب والشرايين
Respiratory System Diseases	4.5	3.9	5.6	4.2	5.1	4.1	أمراض الجهاز التنفسي
Conditions in the prenatal period	37.5	55.4	41.8	57.5	39.8	56.6	أسباب متعلقة بما قبل الولادة
Congenital Anomalies	23.0	16.7	19.9	15.6	21.3	16.1	تشوهات خلقية
Sudden Death	6.4	5.0	5.3	4.5	5.8	4.7	الموت المفاجئ
Transport Accident	1.5	0.7	2.2	1.5	1.9	1.2	حوادث الطرق
Other Accidents	1.9	2.5	3.2	2.2	2.6	2.3	حوادث أخرى
Septicaemia	7.2	4.0	6.9	4.1	7.0	4.0	تسمم الدم
Others	10.4	6.4	8.6	5.6	9.5	6.0	أخرى
Total	**100**	**100**	**100**	**100**	**100**	**100**	**المجموع**

4.6.3 معدلات وفيات الرضع والأطفال المقدرة بالطرق المباشرة حسب بعض الخصائص الخلفية، 1995-1999، 1999- 2003

3.6.4 Direct Estimates of Infant and Child Mortality by Selected Background Characteristics, 1995-1999, 1999-2003

Background Characteristics	وفيات الأطفال أقل من 5 سنوات Under-Five Mortality	وفيات الرضع Infant Mortality	وفيات المواليد المتأخرة Postneonatal Mortality	وفيات حديثي الولادة Neonatal Mortality	الخصائص الخلفية
1995 - 1999					**1999 - 1995**
Region					**المنطقة**
Palestinian Territory	**28.7**	**25.5**	**10.2**	**15.3**	**الأراضي الفلسطينية**
West Bank	27.2	24.4	9.8	14.6	الضفة الغربية
Gaza Strip	31.2	27.3	10.8	16.4	قطاع غزة
Sex					**الجنس**
Males	29.1	25.3	9.0	16.3	ذكور
Females	28.3	25.6	11.5	14.1	إناث
1999 - 2003					**2003 - 1999**
Region					**المنطقة**
Palestinian Territory	**28.3**	**24.2**	**7.8**	**16.4**	**الأراضي الفلسطينية**
West Bank	23.7	20.0	6.5	13.5	الضفة الغربية
Gaza Strip	34.8	30.2	9.6	20.6	قطاع غزة
Sex					**الجنس**
Males	31.8	26.6	7.8	18.9	ذكور
Females	24.6	21.6	7.8	13.8	إناث

5.6.3 نسبة الأطفال الذين أعمارهم (12-23 شهراً) وتم الاطلاع على بطاقاتهم وتلقوا مطاعيم محددة حسب بعض الخصائص الخلفية، 2000، 2004

3.6.5 Percentage of Children Aged (12-23 months) whom Cards were seen and Received Specific Immunization by Selected Background Characteristics, 2000, 2004

Background Characteristics	نسبة الأطفال الذين تلقوا مطاعيم محددة Percentage of Children Received Specific Immunization								الخصائص الخلفية
	الثلاثي DPT			الحصبة والنكاف والحصبة الألمانية	الحصبة	شلل الأطفال Polio			
	2	2	1	MMR	Measles	3	2	1	
2000									**2000**
Region									**المنطقة**
Palestinian Territory	**98.7**	**99.0**	**98.9**	**74.7**	**92.7**	**98.3**	**99.5**	**99.6**	**الأراضي الفلسطينية**
West Bank	98.2	98.6	98.2	72.8	89.1	97.5	99.4	99.4	الضفة الغربية
Gaza Strip	99.4	99.7	100.0	77.5	98.2	99.7	99.7	100.0	قطاع غزة
Sex									**الجنس**
Males	98.9	98.9	98.9	77.6	93.0	98.2	99.3	99.5	ذكور
Females	98.5	99.1	98.9	71.8	92.3	98.5	99.7	99.7	إناث
2004									**2004**
Region									**المنطقة**
Palestinian Territory	**97.8**	**98.2**	**97.9**	**81.2**	**95.2**	**98.9**	**99.5**	**99.5**	**الأراضي الفلسطينية**
West Bank	96.9	97.2	96.9	81.0	93.2	98.6	99.3	99.3	الضفة الغربية
Gaza Strip	99.1	99.7	99.4	81.6	98.4	99.4	99.7	99.7	قطاع غزة
Sex									**الجنس**
Males	97.6	98.3	98.0	81.2	95.4	98.9	99.8	99.8	ذكور
Females	98.1	98.1	97.8	81.2	95.1	99.1	99.1	99.1	إناث

6.6.3 العمر المتوقع عند الولادة في الأراضي الفلسطينية حسب المنطقة والجنس، 1997-2005

3.6.6 Life Expectancy at Birth in the Palestinian Territory by Region and Sex, 1997-2005

Year	Region المنطقة				الأراضي الفلسطينية Palestinian Territory		السنة
	قطاع غزة Gaza Strip		الضفة الغربية West Bank				
	إناث Females	ذكور Males	إناث Females	ذكور Males	إناث Females	ذكور Males	
1997	71.0	69.9	72.2	70.4	**71.7**	**70.2**	1997
1998	71.2	70.1	72.3	70.6	**71.9**	**70.4**	1998
1999	71.3	70.2	72.5	70.8	**72.1**	**70.6**	1999
2000	71.5	70.4	72.6	71.0	**72.2**	**70.7**	2000
2001	71.7	70.6	72.8	71.1	**72.4**	**70.9**	2001
2002	71.9	70.8	73.0	71.3	**72.6**	**71.1**	2002
2003	72.0	70.9	73.1	71.4	**72.7**	**71.2**	2003
2004	72.2	71.1	73.3	71.6	**72.9**	**71.4**	2004
2005	72.3	71.2	73.4	71.7	**73.0**	**71.7**	2005

7.6.3 التوزيع النسبي للأفراد ذوي الإعاقة حسب نوع الإعاقة وبعض الخصائص الخلفية، 2004

3.6. 7 Percentage Distribution of Persons With Disability by Type of Disability and Selected Background Characteristics, 2004

Background Characteristics	نسبة المعاقين Percentage of Disabled	Type of Disability نوع الإعاقة										الخصائص الخلفية
		أخرى Other	متعددة Multiple	عقلية وحركية Mental & Moving	عقلية Mental	استخدام الأصابع Grasping	حركية Moving	سمعية ونطقية Hearing & Speaking	نطقية Speaking	سمعية Hearing	بصرية Seeing	
Region												**المنطقة**
Palestinian Territory	**1.7**	0.4	11.7	2.6	13.6	3.9	29.8	5.0	8.3	6.0	18.7	الأراضي الفلسطينية
West Bank	**1.7**	0.6	9.3	2.4	14.8	4.3	28.1	3.3	10.0	6.3	20.9	الضفة الغربية
Gaza Strip	**1.6**	-	16.4	3.0	11.4	3.1	33.0	8.3	5.1	5.3	14.4	قطاع غزة
Type of Locality												**نوع التجمع**
Urban	**1.5**	0.8	14.0	2.8	15.8	1.5	30.9	3.9	5.8	6.6	17.9	حضر
Rural	**1.9**	-	9.2	1.1	13.6	6.1	27.6	4.9	11.5	6.1	19.9	ريف
Camp	**1.9**	-	10.3	4.7	8.0	6.5	30.5	8.1	9.4	4.0	18.5	مخيم
Sex												**الجنس**
Males	**2.0**	-	10.9	2.9	12.5	5.0	30.9	6.2	9.0	5.7	16.9	ذكور
Females	**1.4**	0.8	13.2	2.1	15.3	2.3	28.1	3.2	7.2	6.4	21.3	إناث
Age												**العمر**
0-4	**0.6**	0.1	14.1	-	9.2	-	52.9	3.5	10.2	3.6	6.4	4-0
5-14	**1.3**	0.8	17.5	2.4	12.6	2.9	13.9	9.8	19.1	4.5	16.5	14-5
15-29	**1.6**	-	14.5	2.6	24.1	3.5	20.6	7.9	7.1	1.2	18.4	29-15
30-39	**1.9**	-	5.2	3.7	13.1	10.7	46.6	1.4	4.9	1.4	13.0	39-30
40-49	**2.2**	2.2	4.8	7.9	4.4	4.6	44.4	1.8	3.2	10.3	16.4	49-40
50-59	**2.5**	-	2.4	3.0	22.9	2.4	30.7	3.0	2.3	5.6	27.8	59-50
60+	**7.2**	-	11.9	0.1	4.6	2.2	33.2	0.8	3.6	15.9	27.7	+60

8.6.3 المصابون في حوادث الطرق في الأراضي الفلسطينية حسب المنطقة ونوع الإصابة، 2003-2005
3.6.8 Casualties in Road Traffic Accidents in the Palestinian Territory by Region and Type of Injury, 2003-2005

Region	إصابات قاتلة Fatally injured			إصابات خطيرة Seriously Injured			إصابات متوسطة Moderately Injured			إصابات بسيطة Slightly Injured			المنطقة
	2005	2004	2003	2005	2004	2003	2005	2004	2003	2005	2004	2003	
Palestinian Territory	**159**	**163**	**175**	**299**	**311**	**398**	**1,858**	**1,641**	**1,621**	4,351	**2,992**	**2,395**	**الأراضي الفلسطينية**
West Bank	**95**	**87**	**95**	**219**	**167**	**161**	**796**	**660**	**573**	3,190	**2,227**	**1,598**	**الضفة الغربية**
Jenin	15	15	20	17	15	15	101	68	59	396	213	152	جنين
Tulkarm	7	10	6	5	-	1	43	32	29	238	146	96	طولكرم
Qalqiliya	13	1	5	101	3	6	56	51	27	529	159	77	قلقيلية
Nablus	5	19	8	13	82	68	69	52	43	259	341	160	نابلس
Ramallah & Al-Bireh	20	10	19	26	36	45	162	160	129	836	805	507	رام الله والبيرة
Jericho & Al Aghwar	2	6	2	8	3	-	27	27	27	200	108	120	أريحا والأغوار
Bethlehem	3	7	7	16	16	13	137	120	118	322	256	211	بيت لحم
Hebron	30	19	28	33	12	13	201	150	141	410	199	275	الخليل
Gaza Strip	**64**	**76**	**80**	**80**	**144**	**237**	**1,062**	**981**	**1,048**	**1,161**	**765**	**797**	**قطاع غزة**
North Gaza*	17	17	42	16	17	43	215	162	572	157	68	486	شمال غزة*
Gaza*	15	23		30	20		392	358		535	402		غزة*
Deir Al-Balah	9	19	16	14	88	173	172	219	259	200	47	-	دير البلح
Khan Yunis	16	10	15	8	12	12	148	169	144	125	98	163	خانيونس
Rafah	7	7	7	12	7	9	135	73	73	144	150	148	رفح

Note: The data do not include those parts of Jerusalem which were illegally annexed by Israel in 1967.

ملاحظة: البيانات لا تشمل ذلك الجزء من محافظة القدس الذي ضمته إسرائيل عنوة بعيد احتلالها للضفة الغربية عام 1967.

* Data for the years 2003 iclude North Gaza and Gaza.

* البيانات في العام 2003 تشمل محافظتي شمال غزة وغزة.

9.6.3 التوزيع النسبي للأفراد (12 سنوات فأكثر) حسب ممارسة عادة التدخين وبعض الخصائص الخلفية، 2004

3.6.9 Percentage Distribution of Persons Aged (12 years and over) by Practice Smoking Habit and Selected Background Characteristics, 2004

Background Characteristics	Practice Smoking Habit				ممارسة عادة التدخين	الخصائص الخلفية
	لا يدخن ولم يدخن Ever Never	مدخن سابق وترك Ever Smoked and Ceased	نرجيلة غالبا Frequently Nargila	غليون غالبا Frequently Pipe	سجائر غالبا Frequently Cigarette	
Region						**المنطقة**
Palestinian Territory	**77.5**	**2.9**	**1.4**	**0.1**	**18.1**	**الأراضي الفلسطينية**
West Bank	75.2	2.8	1.4	0.3	20.3	الضفة الغربية
Gaza Strip	81.9	2.9	1.2	0.1	13.9	قطاع غزة
Sex						**الجنس**
Males	58.1	5.3	2.0	0.2	34.4	ذكور
Females	97.5	0.4	0.6	0.1	1.4	إناث
Age Groups						**فئات العمر**
12-19	95.8	0.0	0.2	0.0	4.0	19-12
20-29	74.1	1.4	2.0	0.1	22.4	29-20
30-39	66.6	3.5	2.1	0.1	27.7	39-30
40-49	63.7	5.9	1.6	0.2	28.6	49-40
50-59	68.4	7.5	1.4	0.3	22.4	59-50
60+	74.5	9.3	1.4	0.6	14.2	+60

10.6.3 نسبة النساء المتزوجات حاليا (15-49 سنة) في الأراضي الفلسطينية حسب نوع وسيلة تنظيم الأسرة المستخدمة حاليا وبعض الخصائص الخلفية، 2000، 2004

3.6.10 Percentage of Currently Married Women (15-49 years) in the Palestinian Territory by Family Planning Method Currently Used and Selected Background Characteristics, 2000, 2004

Background Characteristics	الوسيلة المستخدمة حاليا Method Currently Used						أي وسيلة حديثة Any Modern Method		أي وسيلة Any Method		الخصائص الخلفية
	أي وسيلة حديثة أخرى Any Other Modern Method		اللولب IUSD		الحبوب Pill						
	2004	2000	2004	2000	2004	2000	2004	2000	2004	2000	
Region											**المنطقة**
Palestinian Territory	**7.4**	**6.3**	**23.7**	**24.6**	**6.2**	**5.8**	**37.3**	**36.7**	**50.6**	**51.4**	**الأراضي الفلسطينية**
West Bank	6.3	5.2	28.1	27.9	6.1	5.7	40.5	38.8	55.1	54.3	الضفة الغربية
Gaza Strip	9.3	8.2	16.2	18.5	6.4	6.0	31.9	32.7	43.0	46.1	قطاع غزة
Current Age											**العمر الحالي**
15-29	3.3	3.1	18.3	18.6	6.0	5.4	27.6	27.1	41.0	42.3	29-15
30-49	10.9	9.1	27.8	29.9	6.4	6.2	45.1	45.2	58.1	59.5	49-30
Educational Attainment											**المؤهل العلمي**
None	10.8	8.5	21.6	22.8	5.1	2.9	37.5	33.7	45.1	45.3	لا شيء
Elementary	9.3	7.0	23.6	25.5	6.4	6.2	39.3	38.7	51.0	52.3	ابتدائي
Preparatory	6.2	5.3	25.5	25.7	5.8	5.8	37.5	36.8	50.9	51.9	إعدادي
Secondary & Above	11.3	5.8	21.8	23.4	6.6	7.2	39.7	36.4	50.4	53.6	ثانوي فأعلى

11.6.3 نسبة الأفراد المؤمنين صحياً في الأراضي الفلسطينية حسب نوع التأمين الصحي وبعض الخصائص الخلفية، 2004

3.6.11 Percentage of Health Insured Persons in the Palestinian Territory by Type of Health Insurance and Selected Background Characteristics, 2004

Background Characteristics	نسبة المؤمنين Percentage of Insured	Type of Health Insurance نوع التامين الصحي							الخصائص الخلفية
		خارج البلاد Abroad	إسرائيلي Israeli	خاص Private	ضمان اجتماعي Social Insurance	وكالة UNRWA	عسكري Military	حكومي Governmental	
Region									**المنطقة**
Palestinian Territory	**76.1**	**0.1**	**6.1**	**1.7**	**2.3**	**32.9**	**4.1**	**51.8**	**الأراضي الفلسطينية**
West Bank	65.8	0.1	9.6	2.1	2.0	14.0	1.4	43.2	الضفة الغربية
Gaza Strip	93.8	-	-	1.1	3.0	65.5	8.7	66.5	قطاع غزة
Sex									**الجنس**
Males	75.7	0.1	6.2	1.7	2.1	33.2	4.1	51.5	ذكور
Females	76.5	0.1	5.9	1.8	2.6	32.6	4.1	52.1	إناث
Age Groups									**فئات العمر**
0-4	76.2	-	4.9	1.8	1.2	35.6	5.8	51.5	4-0
5-14	79.0	-	5.7	1.8	2.4	34.2	4.0	55.4	14-5
15-29	71.8	0.2	6.3	1.3	2.1	31.8	3.9	47.6	29-15
30-39	76.0	-	7.0	2.5	2.1	32.1	4.5	50.5	39-30
40-49	77.6	0.1	7.2	2.8	3.0	30.2	2.7	53.9	49-40
50-59	78.7	0.4	8.4	1.4	3.7	32.2	2.2	53.0	59-50
60+	77.6	0.2	5.6	0.7	6.8	27.8	2.5	53.3	+60

Note: The person may have more than one health insurance type.

ملاحظة: الشخص يمكن أن يكون لديه أكثر من نوع تأمين صحي.

12.6.3 أهم المؤشرات التغذوية حسب المنطقة، 2004
3.6.12 Main Nutritional Indicators by Region, 2004

Indicator	قطاع غزة Gaza Strip	الضفة الغربية West Bank	الأراضي الفلسطينية Palestinian Territory	المؤشر
Children who moderately suffered from stunting	11.4	8.8	9.9	الأطفال (6-59 شهرا) الذين يعانون من قصر القامة المتوسط
Children who moderately suffered from wasting	1.8	3.4	2.8	الأطفال (6-59 شهرا) الذين يعانون من الهزال المتوسط
Children who moderately suffered from under weight	4.9	4.8	4.9	الأطفال (6-59 شهرا) الذين يعانون من نقص الوزن المتوسط

7.3 المساكن وظروف السكن

تعتبر الإحصاءات الموثوقة للمساكن ضرورية للتخطيط الاجتماعي والاقتصادي على كافة المستويات، وكذلك لكافة الإحصاءات الاجتماعية التي تعتمد على العينات في دراسة أوضاع الأسر والمساكن من النواحي الاجتماعية والاقتصادية والبيئية، ويجب جمع قدر كاف من البيانات الديموغرافية والاجتماعية والاقتصادية لتقديم وصف للأحوال والظروف السكنية، ودراسة إمكانيات اتخاذ إجراءات علاجية.

إن إحصاءات المساكن التي تضم نوع المبنى والمسكن، واستخدامه وحيازته، وسنة تأسيسه، وكثافة السكن، والخدمات والسلع المعمرة المتوفرة فيه، وعدد المساكن المقامة سنويا، لها تأثيرات مهمة في الوضع المعيشي لسكان الأراضي الفلسطينية.

المنهجية:

استندت جداول هذا الفصل من الكتاب على بيانات عدة فعاليات إحصائية ميدانية قام بتنفيذها الجهاز المركزي للإحصاء الفلسطيني، وتشمل هذه الفعاليات: التعداد العام للسكان والمساكن والمنشآت-1997، ومسح ظروف السكن 2003، والتقرير السنوي للمساكن 2002، و2004، 2005 ومسح البيئة المنزلي 2005، ومسح الطاقة المنزلي 2005.

جودة البيانات:

خضعت البيانات المستخدمة من المسوح الميدانية المختلفة الى سلسلة من الفحوصات والخطوات التي تضمن دقة البيانات وشمولها بما فيه التدقيق المكثف والمتابعة المستمرة لجميع مراحل تنفيذ المسوح الميدانية.

أما بيانات التعداد العام للسكان والمساكن والمنشآت 1997 فقد خضعت الى سلسلة من الإجراءات لضمان توفير بيانات موثوقة وذلك من خلال العمل على منع وقوع الأخطاء وازالة أسبابها والكشف عن الأخطاء وتصويبها حين وقوعها وكانت عملية ضبط النوعية مترافقة لجميع مراحل التعداد بدءاً من المرحلة التحضيرية ومروراً بالمرحلة التنفيذية وإنتهاء بمرحلة معالجة البيانات.

المفاهيم والمصطلحات

نوع المسكن	وهو الشكل الهندسي أو المعماري للمسكن، والذي قد يكون فيلا، أو داراً، أو شقة، أو غرفة مستقلة، أو خيمة، أو براكية، أو أي شكل آخر.
متوسط كثافة السكن	يمثل متوسط عدد الأفراد للغرفة الواحدة، ويحسب بقسمة مجموع الأفراد لفئة معينة من الأسر على مجموع عدد الغرف التي يشغلها الأفراد في هذه الأسر. ويعتبر هذا المتوسط أحد مقاييس الكثافة السكنية.
حيازة المسكن	ويمثل كيفية حيازة الأسرة للمسكن وتكون ملكاً، أو مستأجراً أو أخرى (تشمل دون مقابل، ومقابل عمل).
توفر سيارة خصوصية	وهي السيارات المخصصة للاستخدام الخاص للأسرة.
توفر خط هاتف	وهو توفر جهاز هاتف بسلك داخل الوحدة السكنية ولا يشمل ذلك الهواتف الخلوية.
الاستخدام الحالي للمبنى	يقصد به كيفية استخدام المبنى حالياً بصرف النظر عن الغرض الأساسي من إنشائه ويصنف إلى إحدى الحالات التالية: للسكن فقط، أو للسكن والعمل، أو للعمل فقط، أو مغلق، أو خالٍ.

1.7.3 المباني المكتملة حسب نوع المبنى والمنطقة واستخدام المبنى، 1997
3.7.1 Completed Buildings by Type of Building, Region and Utilization, 1997

Type of Building and Region	Utilization of Building				استخدام المبنى	المجموع Total	نوع المبنى والمنطقة
	خالي Vacant	مغلق Close	للعمل فقط Work	للسكن والعمل Work and Residence	للسكن فقط Residence		
Palestinian Territory							**الأراضي الفلسطينية**
Total	**14,210**	**14,436**	**27,928**	**29,823**	**252,264**	**338,661**	**المجموع**
Villa	221	224	-	111	2,842	**3,398**	فيلا
House	11,736	11,469	1,729	17,940	216,389	**259,263**	دار
Building	613	512	510	11,288	29,349	**42,272**	عمارة
Tent	-	-	-	25	1,449	**1,474**	خيمة
Marginal	230	155	451	45	1,979	**2,860**	براكية
Establishment	1,213	1,814	25,109	407	-	**28,543**	منشأة
Other	197	262	129	7	256	**851**	أخرى
West Bank							**الضفة الغربية**
Total	**11,521**	**9,525**	**18,387**	**19,585**	**167,536**	**226,554**	**المجموع**
Villa	195	170	-	95	2,293	**2,753**	فيلا
House	9,602	7,836	1,455	12,662	144,676	**176,231**	دار
Building	461	289	402	6,458	18,501	**26,111**	عمارة
Tent	-	-	-	25	1,217	**1,242**	خيمة
Marginal	153	95	427	26	672	**1,373**	براكية
Establishment	1,017	1,076	16,019	314	-	**18,426**	منشأة
Other	93	59	84	5	177	**418**	أخرى
Gaza Strip							**قطاع غزة**
Total	**2,689**	**4,911**	**9,541**	**10,238**	**84,728**	**112,107**	**المجموع**
Villa	26	54	-	16	549	**645**	فيلا
House	2,134	3,633	274	5,278	71,713	**83,032**	دار
Building	152	223	108	4,830	10,848	**16,161**	عمارة
Tent	-	-	-	-	232	**232**	خيمة
Marginal	77	60	24	19	1,307	**1,487**	براكية
Establishment	196	738	9,090	93	-	**10,117**	منشأة
Other	104	203	45	2	79	**433**	أخرى

2.7.3 المساكن حسب الاستخدام والمنطقة، 1997
3.7.2 Housing Units by Utilization and Region, 1997

Utilization of Housing Units	Region المنطقة				الأراضي الفلسطينية Palestinian Territory		استخدام المسكن
	قطاع غزة Gaza Strip		الضفة الغربية West Bank				
	نسبة Percent	عدد Number	نسبة Percent	عدد Number	نسبة Percent	عدد Number	
Total	**100**	**152,421**	**100**	**314,230**	**100**	**466,651**	**المجموع**
Residence	88.6	135,015	83.6	262,629	**85.2**	**397,644**	للسكن فقط
Work and Residence	0.4	656	1.0	2,975	**0.8**	**3,631**	للسكن والعمل
Work	0.9	1,425	1.5	4,808	**1.3**	**6,233**	للعمل فقط
Close	5.0	7,547	5.2	16,441	**5.2**	**23,988**	مغلق
Vacant	5.1	7,778	8.7	27,377	**7.5**	**35,155**	خالي

3.7.3 التوزيع النسبي للأسر حسب نوع المسكن والمنطقة، سنوات مختارة
3.7.3 Percentage Distribution of Households by Type of Housing Unit and Region, Selected Years

Type of Housing Units and Region	Year السنة					نوع المسكن والمنطقة
	2005	2004	2003	2002	1997	
Palestinian Territory						**الأراضي الفلسطينية**
Villa	1.2	1.1	1.1	0.4	0.8	فيلا
House	56.8	58.9	67.8	60.9	52.0	دار
Apartment	41.4	37.3	28.4	37.2	45.2	شقة
Other	0.6	2.7	2.7	1.5	2.0	أخرى
Total	**100**	**100**	**100**	**100**	**100**	**المجموع**
West Bank						**الضفة الغربية**
Villa	1.9	1.4	1.4	0.6	..	فيلا
House	63.3	66.2	74.3	61.7	53.4	دار
Apartment	34.4	29.8	21.1	36.2	44.4	شقة
Other	0.4	2.6	3.2	1.5	2.2	أخرى
Total	**100**	**100**	**100**	**100**	**100**	**المجموع**
Gaza Strip						**قطاع غزة**
Villa	(2) -	0.6	0.6	0.1	(1) ..	فيلا
House	43.9	44.6	54.8	59.3	53.5	دار
Apartment	55.2	52.0	42.8	38.8	45.2	شقة
Other	0.9	2.8	1.8	1.8	1.3	أخرى
Total	**100**	**100**	**100**	**100**	**100**	**المجموع**

(1): Data of Villa not Available included within "House", for other includes independent room
(2): No observations

(1): بيانات الفيلا غير المتوفرة مشمولة ضمن الدار، أما أخرى فتشمل غرفة مستقلة.
(2): لا يوجد مشاهدات

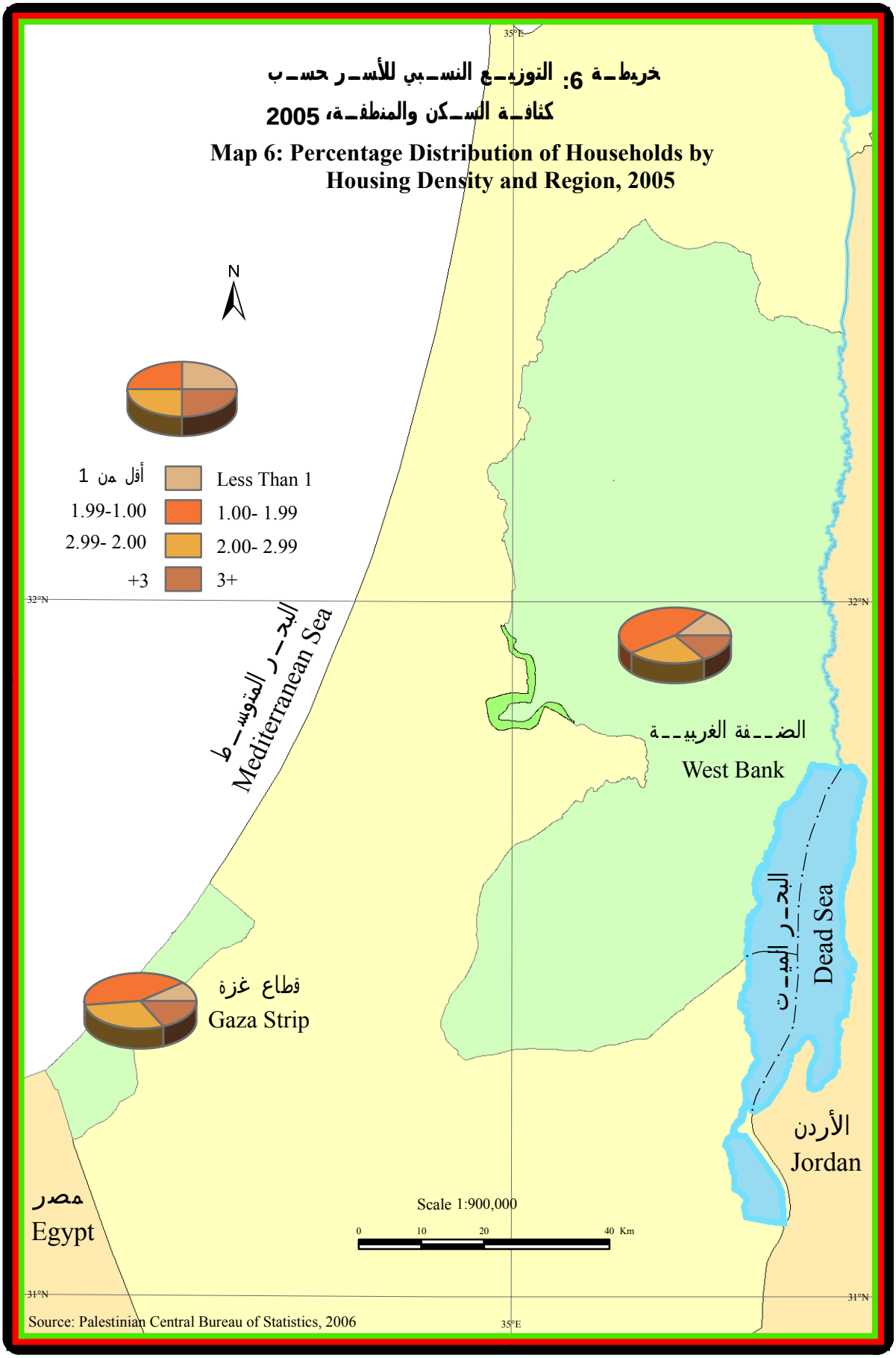
خريطة 6: التوزيع النسبي للأسر حسب
كثافة السكن والمنطقة، 2005
Map 6: Percentage Distribution of Households by
Housing Density and Region, 2005
N
أقل من 1
Less Than 1
1.99-1.00
1.00- 1.99
2.99- 2.00
2.00- 2.99
+3
3+
35°E
32°N
31°N
البحر المتوسط
Mediterranean Sea
الضفة الغربية
West Bank
البحر الميت
Dead Sea
قطاع غزة
Gaza Strip
الأردن
Jordan
مصر
Egypt
Scale 1:900,000
0
10
20
40 Km
Source: Palestinian Central Bureau of Statistics, 2006

4.7.3 التوزيع النسبي للأسر حسب حيازة المسكن والمنطقة، 2005
3.7.4 Percentage Distribution of Households by Tenure of Housing Unit and Region, 2005

Tenure of Housing Unit	Region المنطقة		الأراضي الفلسطينية Palestinian Territory	حيازة المسكن
	قطاع غزة Gaza Strip	الضفة الغربية West Bank		
Owned	91.7	85.9	**87.8**	ملك
Rented	4.7	8.8	**7.4**	مستأجر
Other*	3.6	5.3	**4.8**	اخرى*
Total	**100**	**100**	**100**	**المجموع**

* Other includes From Work and Without Payment

* اخرى تشمل من العمل ودون مقابل.

5.7.3 النسبة المئوية للأسر حسب توفر الخدمات، سنوات مختارة
3.7.5 Percentage of Households by Availability of Facilities, Selected Years

Facilities	Year السنة					الخدمات
	2005	2004	2003	2002	1997	
Water Public Network	90.5	89.2	86.5	79.6	83.6	شبكة مياه عامة
Electricity Public Network	99.6	99.5	99.4	..	99.9	شبكة كهرباء
Sewage Public Network	44.7	42.9	43.6	45.8	33.7	شبكة صرف صحي
Telephone Line	44.1	40.8	44.7	36.1	19.5	خط هاتف

6.7.3 نسبة الأسر حسب توفر السلع المعمرة، سنوات مختارة
3.7.6 Percentage of Households by Availability of Durable Goods, Selected Years

Durable Goods	Year				السنة	السلع المعمرة
	2005	2004	2003	2002	1997	
Private Car	24.5	26.4	22.7	20.2	20.4	سيارة خصوصية
Refrigerator	93.9	92.9	91.6	90.9	80.4	ثلاجة كهربائية
Solar Boiler	69.4	72.6	66.9	74.3	61.2	سخان شمسي
Central Heating	1.8	4.1	2.1	2.4	1.5	تدفئة مركزية
Cooking Stove	98.8	98.7	98.1	98.9	96.9	طباخ غاز
Washing Machine	91.5	89.6	87.5	85.8	73.2	غسالة ملابس
Television	95.4	93.4	92.8	92.7	84.6	جهاز تلفزيون
Video	15.2	22.9	15.9	11.4	13.3	جهاز فيديو

7.7.3 التوزيع النسبي للأسر حسب كثافة السكن والمنطقة، 2005
3.7.7 Percentage Distribution of Households by Housing Density and Region, 2005

Housing Density	Region			المنطقة	كثافة السكن
	قطاع غزة Gaza Strip	الضفة الغربية West Bank	الأراضي الفلسطينية Palestinian Territory		
Less Than 1	8.8	12.6	**11.3**		أقل من 1
1.00 - 1.99	42.9	45.6	**44.7**		1.99 - 1.00
2.00 - 2.99	32.4	28.1	**29.6**		2.99 - 2.00
3+	15.9	13.7	**14.4**		+3
Total	**100**	**100**	**100**		**المجموع**
Average Housing Density	**1.9**	**1.7**	**1.8**		**متوسط كثافة السكن**

8.7.3 التوزيع النسبي للأسر حسب عدد الغرف في المسكن وكثافة السكن، سنوات مختارة
3.7.8 Percentage Distribution of Households by Number of Rooms in Housing Unit and Housing Density, Selected Years

Indicators	Year				السنة	المؤشرات
	2005	2004	2003	2002	1997	
Number of Rooms in Housing Unit						**عدد الغرف في المسكن**
1	3.9	4.5	4.7	5.7	9.6	1
2	14.7	15.8	16.0	19.6	21.6	2
3	30.0	29.9	32.7	32.2	28.8	3
4	32.1	31.5	28.5	29.4	23.7	4
5+	19.3	18.3	18.1	13.1	16.0	+5
Not Stated	-	-	-	-	0.3	غير مبين
Total	**100**	**100**	**100**	**100**	**100**	**المجموع**
Average Number of Rooms in Hosing Unit	**3.6**	**3.4**	**3.4**	**3.3**	**3.4**	**متوسط عدد الغرف في المسكن**
Housing Density						**كثافة السكن**
Less Than 1	11.3	10.9	9.5	9.1	10.1	أقل من 1
1.00 - 1.99	44.7	42.2	38.4	37.7	35.5	1.99 - 1.00
2.00 - 2.99	29.6	30.6	32.9	33.0	29.1	2.99 - 2.00
3+	14.4	16.3	19.2	20.2	25.3	+3
Total	**100**	**100**	**100**	**100**	**100**	**المجموع**
Average Housing Density	**1.8**	**1.8**	**1.9**	**2.1**	**2.0**	**متوسط كثافة السكن**

8.3 معايير المعيشة

قام الجهاز المركزي للإحصاء الفلسطيني بتنفيذ مسح انفاق واستهلاك الاسرة للمرة الأولى في الأراضي الفلسطينية خلال الفترة (1995/10/1 –1996/9/30)، وللمرة الثانية خلال الفترة (كانون ثاني – كانون أول، 1997) والثالثة خلال الفترة (كانون ثاني – كانون أول، 1998)، كما قام الجهاز بتنفيذه للمرة الرابعة والخامسة والسادسة خلال الفترة (15 آذار 2001– 14 آذار 2002)، (15 كانون ثاني 2004– 14 كانون ثاني 2005) و(15 كانون ثاني 2005– 14 كانون ثاني 2006) على التوالي. وبلغ حجم العينة (4,800) أسرة لعام 1996، بينما بلغت (3,600) و(3,000) أسرة للأعوام 1997، 1998 على التوالي، وبلغ حجم العينة لعام 2001 (3,514) أسرة، (3,781) أسرة لعام 2004 و(2,778) أسرة لعام 2005. وقد أتاح المسح المجال لتوفير بيانات حول الإستهلاك الخاص علاوة على توفير البيانات اللازمة لإعداد الرقم القياسي لأسعار المستهلك، ومستوى مساهمة القطاع الأسري في العائد في الناتج المحلي الاجمالي. كما ان البيانات التي يوفرها هذا المسح تساعد في تحديد مستوى الفقر والتعرف على الجماعات ذات الإحتياجات الخاصة، وكذلك التعرف على الحالة الغذائية للمجتمع الفلسطيني.

المنهجية

تستند منهجية مسح انفاق واستهلاك الاسرة بشكل أساسي إلى توصيات الأمم المتحدة ومنظمة العمل الدولية الخاصة بمسوح ميزانية الأسرة. وتتلخص الأفكار الرئيسية لخطة المسح في إستخدام عينة طبقية عنقودية من مرحلتين لتمثيل المجتمع الفلسطيني، وتتكون من 12 عينة جزئية ممثلة، عينة واحدة في كل شهر، وأن تكون مدة المسح 12 شهرا. وبذلك يتم تجاوز التحيز الناتج عن موسمية الإنفاق والإستهلاك للأسرة، و تكون فترة التسجيل شهرا لكل أسرة.

تم جمع البيانات بشكل أساسي من خلال قيام الأسرة بتسجيل قيم الإنفاق والإستهلاك. وقد قامت الباحثات الميدانيات بإجراء زيارات أسبوعية قامت خلالها بسحب أوراق تسجيل مصروفات الأسرة لغرض نقل البيانات إلى الإستمارة، وقد تم إستخدام دفتر التسجيل بطريقة مرنة، فبإمكان الأسر ذات المستوى التعليمي الجيد تدبر عملية التسجيل بنفسها، بينما الأسر التي لاتعرف القراءة والكتابة يتم زيارتها بشكل متكرر لتقديم العون لها، وقد تم الحصول على بيانات السلع المعمرة التي إسنادها الزمني عن سنة كاملة باستثناء وسائل النقل الشخصية والتي اسنادها الزمني ثلاث سنوات عن طريق التذكر.

جودة البيانات

إن الأخطاء في هذا المسح تعود إلى الأخطاء الإحصائية والأخطاء غير الإحصائية، الأخطاء الإحصائية ناتجة عن دراسة جزء (عينة) من المجتمع وليس كل وحدات المجتمع، بينما الأخطاء غير الإحصائية كانت ناتجة من خصوصية هذا المسح وإعتبار عدد كبير من الاسر أنه تدخل في أدق تفاصيل الحياة الشخصية

لهذه الاسر، وبالتالي كان هناك حالات رفض تم التصدي لها في إيجاد وسائل لإقناع هذه الأسر بالإستجابة وتقليل حالات الرفض ما أمكن. وقد تم تقليص أثر هذه الأخطاء على جودة البيانات بفضل الكفاءة العالية والأداء المتميز لفريق العمل الميداني الذي تم إختياره وتدريبه بعناية فائقة. وتجدر الإشارة إلى أن نسبة الإستجابة في الاراضي الفلسطينية بلغت (94.3%) في العام 1996، و(93.7%) لعام 1997، و(92.2%) لعام 1998، وبلغت (86.0%)، (82.0%)، (77.5%) للأعوام 2001، 2004 و2005 على التوالي.

المفاهيم والمصطلحات

إنفاق الأسرة

1. النقد الذي يصرف على شراء السلع والخدمات المستخدمة لأغراض معيشية.
2. قيمة السلع والخدمات التي تتلقاها الأسرة من رب العمل وتخصص لاستهلاك الأسرة.
3. النقد الذي يتم إنفاقه على الرسوم والضرائب (غير الاستثمارية)، الزكاة، التأمينات، الهدايا، التبرعات، الفوائد على الديون والأمور غير الاستهلاكية الأخرى.

استهلاك الأسرة

1. النقد الذي يصرف على شراء السلع والخدمات المستخدمة لأغراض معيشية.
2. قيمة السلع والخدمات التي تتلقاها الأسرة من رب العمل وتخصص لاستهلاك الأسرة.
3. السلع التي يتم استهلاكها أثناء فترة التسجيل من إنتاج الأسرة الذاتي.
4. القيمة التقديرية للمسكن الملك.

الفقر

يعرف الفقر بغياب الحد الأدنى من الدخل أو الموارد لتلبية الحاجات الأساسية كما يعرف "بعدم القدرة على الحفاظ على المستوى الأدنى من المعيشة" وقد تم إعداد خطي فقر بحيث يتماشى مع سلة أساسية من الاحتياجات الضرورية ومجموعة أوسع من الضروريات. وقد تم احتساب خط الفقر الأول (يشار إليه بخط الفقر الشديد) بشكل يعكس الحاجات الأساسية من مأكل وملبس ومسكن، أما الخط الثاني (يشار إليه بخط الفقر) فقد تم إعداده بطريقة تعكس ميزانية الحاجات الأساسية (من مأكل وملبس ومسكن جنبا إلى جنب مع احتياجات ضرورية أخرى كالرعاية الصحية والشخصية والتعليم والنقل)، ولتحديد خط الفقر في الأراضي الفلسطينية، تم اعتماد الإنفاق الشهري حيث أن الإنفاق يعكس الحاجات على نحو أفضل.

1.8.3 متوسط استهلاك وإنفاق الأسرة الشهري بالدينار الأردني حسب المنطقة، 2001، 2004 ، 2005
3.8.1 Average Monthly Household Consumption and Expenditure in Jordanian Dinar by Region, 2001, 2004,2005

Commodities And Services	2005			2004			2001			مجموعات السلع والخدمات
	Region		المنطقة	Region		المنطقة	Region		المنطقة	
	قطاع غزة Gaza Strip	الضفة الغربية West Bank	الاراضي الفلسطينية Palestinian Territiory	قطاع غزة Gaza Strip	الضفة الغربية West Bank	الاراضي الفلسطينية Palestinian Territiory	قطاع غزة Gaza Strip	الضفة الغربية West Bank	الاراضي الفلسطينية Palestinian Territiory	
Average household size	**7.5**	**6.0**	**6.5**	**7.3**	**6.3**	**6.6**	**7.8**	**6.5**	**6.9**	**متوسط حجم الأسرة**
Food Cash Expenditure	189.5	203.5	198.8	184.1	196.8	192.6	151.8	198.0	183.1	الإنفاق النقدي على الطعام
Total Food Consumption	193.9	213.1	206.6	188.4	207.0	200.7	154.4	207.1	190.1	الإستهلاك الكلي من الطعام
Non-Food Cash Expenditure	267.0	368.4	334.2	272.6	322.7	305.9	220.0	331.1	295.3	الإنفاق النقدي على غير الطعام
Total Non-Food Consumption	348.0	467.1	427.0	351.3	424.5	400.0	295.8	441.8	394.7	الإستهلاك الكلي من غير الطعام
Remittances in Cash	18.1	24.7	22.5	14.0	16.2	15.5	16.5	14.4	15.1	التحويلات النقدية المدفوعة
Taxes	0.9	4.7	3.4	1.5	7.0	5.2	0.5	3.2	2.3	الضرائب
Other than non Consumption Expenditure	14.2	45.8	24.9	25.9	11.2	16.1	11.8	15.9	14.5	نفقات غير استهلاكية أخرى
Total Consumption	**541.9**	**680.2**	**633.6**	**539.7**	**631.4**	**600.7**	**450.2**	**648.9**	**584.9**	**الاستهلاك الكلي**
Total Cash Expenditure	**521.3**	**615.5**	**583.8**	**498.2**	**553.9**	**535.2**	**400.5**	**562.6**	**510.4**	**الإنفاق النقدي الكلي**

2.8.3 متوسط إستهلاك وإنفاق الفرد الشهري بالدينار الأردني حسب المنطقة، 2001، 2004، 2005
3.8.2 Average Monthly Per Capita Consumption and Expenditure in Jordanian Dinar by Region, 2001, 2004, 2005

Commodities And Services	2005			2004			2001			مجموعات السلع والخدمات
	Region		المنطقة	Region		المنطقة	Region		المنطقة	
	قطاع غزة Gaza Strip	الضفة الغربية West Bank	الاراضي الفلسطينية Palestinian Territiory	قطاع غزة Gaza Strip	الضفة الغربية West Bank	الاراضي الفلسطينية Palestinian Territiory	قطاع غزة Gaza Strip	الضفة الغربية West Bank	الاراضي الفلسطينية Palestinian Territiory	
Average household size	**7.5**	**6.0**	**6.5**	**7.3**	**6.3**	**6.6**	**7.8**	**6.5**	**6.9**	**متوسط حجم الاسرة**
Food Cash Expenditure	25.3	33.7	30.5	25.1	31.3	29.0	18.6	31.1	26.4	الإنفاق النقدي على الطعام
Total Food Consumption	25.9	35.3	31.7	25.6	32.9	30.2	18.9	32.6	27.4	الإستهلاك الكلي من الطعام
Non-Food Cash Expenditure	35.6	61.1	51.2	37.1	51.3	46.1	26.9	52.1	42.5	الإنفاق النقدي على غير الطعام
Total Non-Food Consumption	46.5	77.4	65.5	47.8	67.5	60.2	36.2	69.4	56.9	الإستهلاك الكلي من غير الطعام
Remittances in Cash	2.4	4.1	3.4	1.9	2.6	2.3	2.0	2.3	2.2	التحويلات النقدية المدفوعة
Taxes	0.1	0.8	0.5	0.2	1.1	0.8	0.1	0.5	0.3	الضرائب
Other than non- Consumption Expenditure	6.1	2.4	3.8	3.5	1.8	2.4	1.4	2.5	2.1	نفقات غير استهلاكية أخرى
Total Consumption	**72.3**	**112.8**	**97.1**	**73.5**	**100.4**	**90.4**	**55.1**	**102.0**	**84.2**	**الاستهلاك الكلي**
Total Cash Expenditure	**69.6**	**102.0**	**89.5**	**67.8**	**88.1**	**80.6**	**49.0**	**88.4**	**73.5**	**الإنفاق النقدي الكلي**

3.8.3 متوسط استهلاك وإنفاق الأسرة الشهري بالدينار الأردني في الأراضي الفلسطينية حسب حجم الأسرة، 2001، 2004، 2005
3.8.3 Average Monthly Household Consumption and Expenditure in Jordanian Dinar In Palestinian Territory by Household Size, 2001, 2004, 2005

Household Size	2005		2004		2001		حجم الأسرة
	الإنفاق الشهري Monthly Expenditure	الإستهلاك الشهري Monthly Consumption	الإنفاق الشهري Monthly Expenditure	الإستهلاك الشهري Monthly Consumption	الإنفاق الشهري Monthly Expenditure	الإستهلاك الشهري Monthly Consumption	
1-3	383.3	439.6	372.1	419.7	318.2	389.7	3-1
4-5	567.2	612.4	477.7	544.4	473.9	551.8	5-4
6-7	612.3	657.2	573.2	568.7	530.4	605.8	7-6
8-9	649.5	685.3	563.6	628.0	538.2	609.7	9-8
10+	735.1	763.0	678.4	750.3	646.5	721.6	+10

4.8.3 متوسط استهلاك وإنفاق الفرد الشهري بالدينار الأردني في الأراضي الفلسطينية حسب حجم الأسرة، 2001، 2004، 2005
3.8.4 Average Monthly Per Capita Consumption and Expenditure in Jordanian Dinar in Palestinian Territory by Household Size, 2001, 2004, 2005

Household Size	2005		2004		2001		حجم الأسرة
	الإنفاق الشهري Monthly Expenditure	الإستهلاك الشهري Monthly Consumption	الإنفاق الشهري Monthly Expenditure	الإستهلاك الشهري Monthly Consumption	الإنفاق الشهري Monthly Expenditure	الإستهلاك الشهري Monthly Consumption	
1-3	161.5	185.3	165.6	186.8	147.9	181.1	3-1
4-5	123.2	134.4	103.5	117.9	104.4	121.6	5-4
6-7	94.8	102.9	88.2	99.3	82.3	94.0	7-6
8-9	75.5	81.1	67.4	75.1	63.8	72.2	9-8
10+	58.8	62.0	56.7	62.7	51.7	57.7	+10

5.8.3 متوسط إستهلاك وإنفاق الأسرة الشهري بالدينار الأردني في الأراضي الفلسطينية حسب مجموعات الإستهلاك، 2001، 2004، 2005

3.8.5 Average Monthly Household Consumption and Expenditure in Jordanian Dinar in Palestinian Territory by Consumption Groups, 2001, 2004, 2005

Commodities And Services	Year		السنة	مجموعات السلع والخدمات
	2005	2004	2001	
Average household size	**6.5**	**6.6**	**6.9**	**متوسط حجم الاسرة**
Food cash expenditure	**198.7**	**192.6**	**183.1**	**الانفاق النقدي على مجموعات الطعام**
Bread and cerael	30.6	31.5	28.2	الخبز والحبوب
Meat and poultry	52.3	48.1	45.9	اللحوم والدواجن
Fish and sea products	3.9	3.9	3.5	الاسماك ومنتجات البحر
Diary products and eggs	16.7	17.0	17.2	الالبان ومنتجات الالبان و البيض
Oil and fat	6.8	6.9	5.8	الزيوت و الدهون
Fruit and nuts	17.9	17.4	17.1	الفواكه والمكسرات
Vegetables,legums and tubers	26.1	26.7	28.9	الخضراوات والبقوليات والدرنيات
Sugar confectionary	12.5	11.2	11.7	السكر والمنتجات السكرية
Non-alcohol beverage	8.9	8.6	8.5	المشروبات غير الكحولية
Salt,spicesand other food	10.9	10.3	8.1	الملح و التوابل واطعمة اخرى
Take away food and meals in resturants	12.1	11.0	8.1	وجبات جاهزة من خارج المنزل/داخل المطعم
Own produced food in kind	7.8	**8.2**	**7.0**	**مجموعات الطعام المنتجة ذاتيا**
Total food consumption	**206.6**	**200.7**	**190.1**	**الاستهلاك الكلي من الطعام**
Non-food cash expenditure	**334.4**	**306.0**	**295.5**	**الانفاق النقدي على غير الطعام**
Clothing and footwear	42.2	35.4	33.7	الملابس والاحذية
Housing	51.7	52.6	51.0	المسكن
Furniture and utensils	28.1	24.2	24.1	الاثاث والاواني المنزلية
Household operations	8.7	7.9	8.0	لوازم واعمال منزلية
Medical care	21.5	28.9	19.3	الرعاية الطبية
Transport and communications	77.5	69.2	60.1	وسائل النقل والاتصالات
Education	19.5	17.9	25.6	التعليم
Recreation	15.1	13.1	17.2	النشاطات الترفيهية والثقافية
Personal care	14.7	13.2	11.6	العناية الشخصية
Tobacco	27.1	23.2	24.0	التبغ و السجاير
Acohol beverage	0.1	0.1	0.1	المشروبات الكحولية
Other non-food consumption expenditure	27.8	20.1	20.8	الانفاق على سلع و خدمات اخرى من غير الطعام
Social protection	0.4	0.2	**-**	**الحماية الإجتماعية**
Own produced non- food in kind	***92.8***	**94.0**	**99.4**	**السلع والخدمات المنتجة ذاتيا من غير الطعام**
Other than food	1.2	1.1	1.4	اخرى من غير الطعام
Imputed rent	91.6	92.9	98.0	الايجار المقدر
Total Non-Food Consumption	**427.0**	**400.0**	**394.7**	**الاستهلاك الكلي من غير الطعام**
Total Consumption	**633.6**	**600.7**	**584.9**	**الاستهلاك الكلي**
-Own produced food in kind	*7.8*	8.2	7.0	-الانتاج الذاتي من الطعام
-Own produced non- food in kind	*92.8*	94.0	99.4	-الانتاج الذاتي من غير الطعام
+Remittances in cash	22.5	15.5	15.1	+التحويلات النقدية المدفوعة
+Taxes	3.4	5.2	2.3	+ الضرائب
+Other than non- consumption expenditure	24.9	16.1	14.5	+ نفقات غير استهلاكية اخرى
=Total Cash Expenditure	**583.8**	**535.3**	**510.4**	**= الانفاق النقدي الكلي**

6.8.3 التوزيع النسبي للإستهلاك الكلي للأسرة الشهري حسب مجموعات الإستهلاك الرئيسية والمنطقة، 2001، 2004، 2005

3.8.6 Percentage Distribution of Household Monthly Consumption by Main Consumption Groups and Region, 2001, 2004, 2005

Commodities And Services	2005			2004			2001			مجموعات السلع والخدمات
	Region	المنطقة		Region	المنطقة		Region	المنطقة		
	قطاع غزة Gaza Strip	الضفة الغربية West Bank	الاراضي الفلسطينية Palestinian Territory	قطاع غزة Gaza Strip	الضفة الغربية West Bank	الاراضي الفلسطينية Palestinian Territory	قطاع غزة Gaza Strip	الضفة الغربية West Bank	الاراضي الفلسطينية Palestinian Territory	
Average household size	**7.5**	**6.0**	**6.5**	**7.3**	**6.3**	**6.6**	**7.8**	**6.5**	**6.9**	**متوسط حجم الاسرة**
Food	35.8	31.3	32.6	34.9	32.8	33.4	34.3	31.9	32.5	الطعام
Clothing & Shose	6.4	6.8	6.7	6.3	5.7	5.9	5.9	5.7	5.8	الملابس والأحذية
Housing	22.3	22.7	22.7	21.9	25.2	24.2	24.7	25.7	25.5	المسكن
Furniture Utensils and Household Operations	5.5	6.0	5.8	5.6	5.2	5.3	5.3	5.6	5.5	التجهيزات المنزلية
Medical Care	2.7	3.7	3.4	4.0	5.1	4.8	2.5	3.6	3.2	الرعاية الطبية
Transport/ Communication	10.4	12.9	12.2	10.4	12.0	11.5	8.6	10.8	10.3	وسائل النقل والإتصالات
Education/ Recreation	5.7	5.3	5.5	5.8	5.0	5.3	8.1	7.1	7.3	التعليم والثقافة
Others	11.2	11.3	11.1	11.1	9.0	9.6	10.6	9.6	9.9	سلع أخرى
Total	**100**	**100**	**100**	**100**	**100**	**100**	**100**	**100**	**100**	**المجموع**

7.8.3 التوزيع النسبي للأسر حسب الملكية أو الاستخدام المجاني للأرض أو الحيوانات في الأراضي الفلسطينية، 2001، 2004، 2005

3.8.7 Percentage Distribution of Households by Possession or Free Access to Land or Animals in Palestinian Territory, 2001, 2004, 2005

Possession or Free Access	Year			السنة	الملكية أو الإستخدام المجاني
	2005	2004	2001		
Neither Land or Animals	58.5	57.9	70.2		لا تملك أرض أو حيوانات
Only Land	14.2	15.7	18.6		فقط أرض
Only Animals	13.1	12.0	5.9		فقط حيوانات
Both Land and Animals	14.2	14.4	5.3		تملك كل من الأرض والحيوانات
Total	**100.0**	**100**	**100**		**المجموع**

8.8.3 نسبة الفقر وفقاً لأنماط الاستهلاك الشهرية الحقيقية للأسر حسب بعض المتغيرات المختارة، 2001، 2003، 2005

3.8.8 Poverty Rate According to Actual Monthly Consumption Patterns by Selected Variables, 2001, 2003, 2005

Selected Variables	2005		*2003		2001		المتغيرات المختارة
	الفقر المدقع Deep Poverty	الفقر Poverty	الفقر المدقع Deep Poverty	الفقر Poverty	الفقر المدقع Deep Poverty	الفقر Poverty	
Palestinian Territory	**18.1**	**29.5**	**24.3**	**35.5**	**19.5**	**27.9**	**الأراضي الفلسطينية**
West Bank	13.1	22.3	20.3	30.9	12.0	18.9	الضفة الغربية
Gaza Strip	27.9	43.7	32.2	44.7	35.4	46.7	قطاع غزة
Household Size							**حجم الأسرة**
1	11.5	16.5	8.3	13.6	11.7	15.5	1
2-3**	8.5	15.3	14.2	24.4			3-2**
4-5	12.2	20.1	16.4	25.0	12.0	18.1	5-4
6-7	15.8	28.5	21.2	32.8	13.6	22.1	7-6
8-9	23.4	36.3	33.5	44.7	23.0	34.7	9-8
10+	35.6	53.9	37.3	51.6	38.5	49.2	+10
Sex of Head of Household							**جنس رب الأسرة**
Male	18.2	29.8	24.8	36.2	19.7	28.3	ذكر
Female	16.2	25.0	20.4	29.8	17.4	23.7	أنثى

* Data represent December 2003.

* البيانات تمثل كانون أول 2003.

** Data of this group in 2001 included in the previous group.

** بيانات هذه الفئة في العام 2001 ضمن الفئة السابقة.

9.8.3 نسب الأسر الفقيرة وفقاً لأنماط الاستهلاك الشهرية الحقيقية للأسر في الأراضي الفلسطينية حسب مؤشرات مختارة، 2005

3.8.9 Percentage of Poor Households According to Actual Monthly Consumption Patterns of Households in the Palestinian Territory by Selected Indicators, 2005

Selected Indicators	Deep Poverty الفقر المدقع		Poverty الفقر		مؤشرات مختارة
	المساهمة Contribution	النسبة %	المساهمة Contribution	النسبة %	
Region					**المنطقة**
Palestinian Territory	**100.0**	**18.1**	**100.0**	**29.5**	**الأراضي الفلسطينية**
West Bank	**47.9**	**13.1**	**50.1**	**22.3**	**الضفة الغربية**
West Bank-North	18.6	12.4	20.7	22.5	شمال الضفة الغربية
West Bank-Middle	7.7	6.7	7.8	11.0	وسط الضفة الغربية
West Bank-South	21.6	21.4	21.5	34.9	جنوب الضفة الغربية
Gaza Strip	**52.1**	**27.9**	**49.9**	**43.7**	**قطاع غزة**
Type of Locality					**نوع التجمع**
Total	**100.0**	**18.1**	**100.0**	**29.5**	**المجموع**
Urban	45.7	15.0	46.5	24.9	حضر
Rural	33.9	21.0	32.1	32.5	ريف
Refugee Camp	20.4	23.3	21.4	39.9	مخيم
Household Size					**حجم الأسرة**
Total	**100.0**	**18.1**	**100.0**	**29.5**	**المجموع**
1	1.3	11.5	1.1	16.5	1
2-3	6.1	8.5	6.8	15.3	3-2
4-5	15.3	12.2	15.4	20.1	5-4
6-7	25.7	15.8	28.3	28.5	7-6
8-9	25.7	23.4	24.4	36.3	9-8
10+	25.9	35.6	24.0	53.9	+10
Number of Children in the Household					**عدد الأطفال في الأسرة**
Total	**100.0**	**18.1**	**100.0**	**29.5**	**المجموع**
0	10.4	11.6	10.6	19.0	0
1-2	13.6	11.8	13.9	19.5	2-1
3-4	25.1	15.8	26.9	27.6	4-3
5-6	28.9	25.1	27.6	39.0	6-5
7-8	14.8	32.3	15.1	53.6	8-7
9+	7.1	50.4	5.9	67.5	+9
Sex of Head of Household					**جنس رب الأسرة**
Total	**100.0**	**18.1**	**100.0**	**29.5**	**المجموع**
Males	92.8	18.2	93.2	29.8	ذكور
Females	7.2	16.2	6.8	25.0	إناث

9.8.3 نسب الأسر الفقيرة وفقاً لأنماط الاستهلاك الشهرية الحقيقية للأسر في الأراضي الفلسطينية حسب مؤشرات مختارة، 2005 (تابع)

3.8.9 Percentage of Poor Households According to Actual Monthly Consumption Patterns of Households in the Palestinian Territory by Selected Indicators, 2005 (Cont.)

Selected Indicators	Deep Poverty الفقر المدقع		Poverty الفقر		مؤشرات مختارة
	المساهمة Contribution	النسبة %	المساهمة Contribution	النسبة %	
Refugee Status of Head of Household					**حالة اللجوء لرب الأسرة**
Total	**100.0**	**18.1**	**100.0**	**29.5**	**المجموع**
Refugee	49.4	21.7	47.8	34.3	لاجئ
Not-Refugee	50.6	15.5	52.2	26.1	ليس لاجئا
Educational Level of Head of Household					**المستوى التعليمي لرب الأسرة**
Total	**100.0**	**18.1**	**100.0**	**29.5**	**المجموع**
None *	31.2	27.4	28.9	41.4	لا شئ *
Elementary	26.5	21.3	26.9	35.2	ابتدائي
Preparatory	24.8	18.7	24.3	30.0	إعدادي
Secondary	12.1	14.9	12.1	24.3	ثانوي
Diploma	2.8	6.8	4.3	16.9	دبلوم متوسط
Bachelor and above	2.5	4.3	3.5	9.6	بكالوريوس فأكثر
Labor Force Status of Head of Household					**العلاقة بقوة العمل لرب الأسرة**
Total	**100.0**	**18.1**	**100.0**	**29.5**	**المجموع**
In Labor Force	78.9	16.8	81.9	28.4	داخل القوى العاملة
Outside Labor Force	21.1	25.3	18.1	35.5	خارج القوى العاملة

* None: illiterate or can read and write

* لا شئ: تشمل أمي، أو يقرأ ويكتب

9.8.3 نسب الأسر الفقيرة وفقاً لأنماط الاستهلاك الشهرية الحقيقية للأسر في الأراضي الفلسطينية حسب مؤشرات مختارة، 2005 (تابع)

3.8.9 Percentage of Poor Households According to Actual Monthly Consumption Patterns of Households in the Palestinian Territory by Selected Indicators, 2005 (Cont.)

Selected Indicators	Deep Poverty الفقر المدقع		Poverty الفقر		مؤشرات مختارة
	المساهمة Contribution	النسبة %	المساهمة Contribution	النسبة %	
Working Hours of Head of Household During Last Week					**عدد ساعات العمل لرب الأسرة خلال الأسبوع الماضي**
Employed (1-14hrs)	4.9	20.1	4.9	32.8	مشتغل 1-14 ساعة
Employed (15 hrs +)	51.5	13.9	58.2	25.6	مشتغل 15 ساعة فأكثر
Unemployed	22.5	30.2	18.8	41.3	متعطل
Main source of Income					**المصدر الرئيسي للدخل**
Agriculture	8.3	29.7	8.7	50.4	الزراعة
Other household business	18.3	16.1	18.8	27.1	مشاريع أخرى للأسرة
Wages and salaries- Public sector	12.0	10.8	15.6	22.9	أجور ورواتب من القطاع العام
Wages and salaries- Private sector	26.2	19.4	26.9	32.6	أجور ورواتب من القطاع الخاص
Wages and salaries- Israeli sector	7.7	13.2	7.2	20.1	أجور ورواتب من القطاع الإسرائيلي
Transfers\ aid	9.8	24.9	7.8	32.3	تحويلات/ مساعدات
Other sources	17.7	25.9	14.9	35.8	مصادر أخرى

10.8.3 متوسط حصة الفرد المقدرة اليومية من الطاقة وعناصر التركيب الغذائي حسب المنطقة، 2005

3.8.10 Daily Average Share of Energy, Nutrients Per Capita and Region, 2005

Energy And Selected Nutrients		Region المنطقة			الطاقة وبعض عناصر التركيب الغذائي	
		قطاع غزة Gaza Strip	الضفة الغربية West Bank	الاراضي الفلسطينية Palestinian Territory		
Number of Individuals in the Sample	Unit	5,430	8,611	14,041	الوحدة	عدد أفراد العينة
Average Household Size		7.5	6.0	6.5		متوسط حجم الأسرة
Energy	Kcal	2215.3	2277.7	2238.0	كيلو كالوري	الطاقة المستهلكة
Energy	Kj	9268.7	9529.9	9363.9	كيلو جول	الطاقة المبذولة
Protein	g	62.1	63.3	62.8	غرام	البروتين
Fat	g	54.5	68.6	62.3	غرام	الدهون
Carbohydrates	g	364.5	348.0	352.5	غرام	الكربوهيدرات
Water	g	595.8	623.5	614.0	غرام	الماء
Ash	g	19.8	21.0	20.4	غرام	رماد (بقايا الطعام)
Calcium	mg	393.2	451.3	430.7	ملغم	الكالسيوم
Phosphate	mg	862.9	949.7	921.8	ملغم	الفوسفات
Iron	mg	13.1	13.8	13.6	ملغم	الحديد
Sodium	mg	4996.4	5335.9	5146.9	ملغم	الصوديوم
Potassium	mg	2404.8	2393.1	2392.1	ملغم	البوتاسيوم
Magnesium	mg	259.4	272.8	268.4	ملغم	المغنيسيوم
Vitamin A	Re*	417.5	410.8	412.6	Re*	فيتامين A
Retinol	mcg	115.2	159.1	142.4	ميكروغرام	الريتنول
beta-Carotene	mcg	1867.1	1639.0	1717.2	ميكروغرام	الكاروتين
Thiamin	mg	1.0	1.1	1.0	ملغم	الثايمين
Riboflavin	mg	0.9	0.9	0.9	ملغم	الريبوفلافين
Vitamin C	mg	11.5	13.4	12.7	ملغم	فيتامين C
Niacin	mg	132.9	125.5	127.9	ملغم	النايسين

* Retinol equivalent

* مكافئ ريتانول

11.8.3 متوسط كمية استهلاك الأسرة الشهري من السلع الغذائية في الأراضي الفلسطينية، 2005

3.8.11 Average Monthly Household Quantities Consumed of Food Products in the Palestinian Territory, 2005

Food Commodities	قطاع غزة Gaza Strip	الضفة الغربية West Bank	الاراضي الفلسطينية Palestinian Territory	رمز الكمية Code	السلع الغذائية
Number of Households in Sample	725	1,427	2,152	**Kg** كغم، **=1**	**عدد اسر العينة**
Average Household Size	7.5	6.0	6.5	**Liter** لتر، **=2**	**متوسط حجم الأسرة**
Bread and cereals					**الخبز والحبوب**
short-grain rice	5.836	11.453	9.492	1	أرز حبة قصيرة
long-grain rice	2.613	0.584	1.292	1	أرز حبة طويلة
Wheat	1.326	1.198	1.242	1	قمح
Local wheat flour	1.823	1.192	1.412	1	طحين قمح بلدي
Imported white flour	46.504	16.763	27.142	1	طحين ابيض مستورد
Different kinds of bread	11.194	20.705	17.386	1	الخبز بأنواعه
Qurshallah	0.428	0.745	0.634	1	قرشله - كعك بالسمسم
Cookies stuffed with dates	0.051	0.066	0.061	1	كعك بعجوة
Sesame bar	0.001	0.008	0.006	1	برازق
Macaroni	0.773	0.283	0.454	1	معكرونة
Noodles	0.252	0.516	0.424	1	شعيريه
Stuffed biscuit	2.474	0.961	1.489	1	بسكويت محشي
Salted biscuit or local	0.232	0.229	0.230	1	بسكويت مملح أو محلى
Semolina	0.484	0.525	0.510	1	سميد
Crushed wheat	0.170	0.069	0.104	1	برغل
Roasted green wheat	0.019	0.289	0.195	1	فريكة
Startch	0.131	0.055	0.081	1	نشا
Cake & Cookies	0.314	0.166	0.218	1	كيك (طورته أو جاتوه)
Infants products (Cerelac,farleys)	0.038	0.049	0.046	1	منتجات للأطفال (سيريلك-فارلز..الخ)
Breakfast cereals (e.g cornflakes)	0.006	0.023	0.017	1	حبوب إفطار (مثل كورن فليكس)
Corn chips, popcorn	0.251	0.359	0.321	1	بوشار - شبس ذرة
Oriental deserts (Kunafa....etc)	1.693	0.963	1.218	1	حلويات شرقية (كنافة، بقلاوة...الخ)
Ready made maftool	0.073	0.073	0.073	1	مفتول جاهز
Dough pastry	0.147	0.374	0.295	1	عجينة معجنات
Other	0.459	0.131	0.246	1	أخرى
Meat & poultry					**اللحوم والدواجن**
Fresh goats & sheep meat	0.993	2.594	2.036	1	لحم ضأن وماعز طازج
Frozen goats & sheep meat	0.003	0.016	0.011	1	لحم ضأن وماعز مجمد
Fresh bovine meat	3.718	2.376	2.844	1	لحم بقري طازج
Frozen cow meat	1.630	0.605	0.963	1	لحم بقري مجمد
Fresh camel meat	0.007	0.002	0.004	1	لحم جمل طازج
Fresh or frozen rabbit meat	0.116	0.012	0.048	1	لحم أرانب طازجة أو مجمدة
slaughtered poultry	0.341	3.878	2.644	1	دجاج طازج بدون الريش
Frozen chicken	0.953	0.241	0.490	1	دجاج مجمد

11.8.3 متوسط كمية استهلاك الأسرة الشهري من السلع الغذائية في الأراضي الفلسطينية، 2005 (تابع)

3.8.11 Average Monthly Household Quantities Consumed of Food Products in the Palestinian Territory, 2005 (Cont.)

Food Commodities	قطاع غزة Gaza Strip	الضفة الغربية West Bank	الاراضي الفلسطينية Palestinian Territory	رمز الكمية Code	السلع الغذائية
Number of Households in Sample	725	1,427	2,152	**Kg ،كغم =1**	**عدد اسر العينة**
Average Household Size	7.5	6.0	6.5	**Liter ،لتر =2**	**متوسط حجم الأسرة**
Fresh turkey	0.458	0.458	0.458	1	حبش طازج
Squab fresh or frozen	0.189	0.027	0.083	1	حمام (زغاليل) طازج أو مجمد
Other fresh or frozen birds	0.125	0.003	0.046	1	طيور أخرى طازجة أو مجمدة
Processed lamb/ beef (hamburger, mortadella)	0.016	0.050	0.038	1	لحوم أغنام/ أبقار مصنعة (همبورغر، مرتديلا)
Tinned meat	0.163	0.023	0.072	1	لحوم معلبة عدا المرتديلا والنقانق
Fresh pork meat frozen or tinned	0.000	0.000	0.000	1	لحم خنزير طازج أو مجمد أو معلب
Fresh chicken and turkey liver	0.103	0.141	0.128	1	كبده دجاج وحبش طازج
live poultry	11.064	11.188	11.145	1	دجاج طازج مع الريش
Frozen turkey	0.634	0.281	0.404	1	لحم حبش مجمد
Processed poultry meat (mortadella, sausages)	0.695	0.936	0.852	1	لحوم دواجن مصنعة (مرتديلا، نقانق)
Fresh lamb liver	0.006	0.073	0.049	1	كبده غنم طازج
Fresh cow liver	0.070	0.054	0.059	1	كبده بقر طازج
Inside organs and limbs of slaughtered animal	0.288	0.133	0.187	1	أحشاء وأطراف الذبيحة
Other meats	0.769	0.171	0.380	1	لحوم أخرى
Fish & sea product					**الاسماك ومنتجات البحر**
Fish fresh	1.639	0.146	0.667	1	اسماك طازجة
Fish frozen	1.210	0.977	1.058	1	اسماك مجمدة
Fish Salted	0.154	0.022	0.068	1	اسماك مملحة
Smoked fish	0.017	0.001	0.007	1	اسماك مدخنة
Tinned, sardines	0.065	0.068	0.067	1	سردين معلب
Tuna, tinned	0.025	0.128	0.092	1	تونة معلبة
Other	0.020	0.001	0.008	1	أنواع أخرى من الأغذية البحرية
Dairy and eggs					**الالبان ومنتجاتها والبيض**
Fresh or pasteurized milk	2.752	5.122	4.295	2	حليب طازج أو مبستر
Condensed liquid milk	0.005	0.129	0.086	2	حليب سائل مركز
Powder milk	0.955	0.222	0.478	1	حليب بودرة
Infants powder milk	0.149	0.213	0.191	1	حليب بودرة للأطفال
Tinned yogurt	2.871	5.203	4.389	2	لبن رايب علب
Yogurt, liquid	0.361	0.252	0.290	2	لبن شراب (مخيض)
Tinned yogurt paste (labaneyh)	0.068	0.789	0.537	1	لبنه علب
Soft white cheese	0.693	1.074	0.941	1	جبنة بيضاء طريه (بلدية)
Home made cheese	0.014	0.217	0.146	1	جبنة بيضاء مغلية (بلدية)
Cooked cheese for sandwich	0.131	0.063	0.087	1	جبنة مثلثات
Processed cheese	0.193	0.266	0.241	1	جبنة صفراء

11.8.3 متوسط كمية استهلاك الأسرة الشهري من السلع الغذائية في الأراضي الفلسطينية، 2005 (تابع)

3.8.11 Average Monthly Household Quantities Consumed of Food Products in the Palestinian Territory, 2005 (Cont.)

Food Commodities	قطاع غزة Gaza Strip	الضفة الغربية West Bank	الاراضي الفلسطينية Palestinian Territory	رمز الكمية Code	السلع الغذائية
Number of Households in Sample	725	1,427	2,152	**Kg** كغم، **=1**	**عدد اسر العينة**
Average Household Size	7.5	6.0	6.5	**Liter** لتر، **=2**	**متوسط حجم الأسرة**
Cream	0.006	0.003	0.004	1	قشده/ قشطة (قيمر)
Yogurt in solid form (Jamid) or (Kishik)	0.018	0.246	0.167	1	جميد (كشك)
Other dairy products	0.097	0.100	0.099	1	منتجات ألبان أخرى
Eggs	3.884	3.567	3.677	1	البيض
Other canned cheese (stores canned cheese)	0.273	0.006	0.099	1	جبنة معلبة أخرى (الجبنة المعلبة من المحلات)
Oil and Fats					**الزيوت والدهون**
Olive Oil	0.863	2.710	2.065	2	زيت الزيتون
Corn oil	1.337	3.074	2.468	2	زيت ذرة
Sunflower oil	1.762	0.144	0.709	2	زيت عين الشمس
Soya oil	2.528	0.123	0.962	2	زيت صويا
Palm Kernel oil	0.023	0.001	0.009	2	زيت نخيل
Vegetable fat (i.e Gazelle fat)	0.312	0.253	0.274	1	سمنه نباتيه (مثل سمنة الغزال)
Animal fat	0.001	0.013	0.009	1	سمنه حيوانية (بلدية)
Margarine/ butter	0.043	0.116	0.091	1	زبده نباتية/ حيوانية
Other oils & fats	0.001	0.017	0.011	2	أنواع أخرى من الزيوت والدهون
Fresh fruits					**فواكه طازجة**
Orange	7.119	4.224	5.234	1	برتقال
Mandarin	1.290	1.664	1.534	1	منديلينا، كلمنتينا
Pomelos	0.073	0.439	0.311	1	بوملي
Grapefruit	0.472	0.050	0.197	1	جريفوت
Lemon	3.094	1.981	2.370	1	ليمون
Bananas	4.209	5.265	4.897	1	موز
Apples	6.789	6.301	6.471	1	تفاح
Grapes	1.866	2.040	1.980	1	عنب
Water melon	7.453	4.311	5.408	1	بطيخ
Melon	1.762	0.809	1.142	1	شمام
Apricots	0.804	0.300	0.476	1	مشمش
Plums	1.217	0.455	0.721	1	برقوق بأنواعه
Cherries	0.007	0.041	0.029	1	كرز
Peaches	2.178	1.647	1.832	1	دراق (خوخ)
Strawberries	0.895	0.282	0.496	1	فراولة (توت أرضي)
Pears	0.839	1.010	0.950	1	أجاص
Guava	0.863	0.438	0.586	1	جوافة
Pomegranate	0.072	0.102	0.091	1	رمان
Figs	0.260	0.153	0.190	1	تين
Prickly pear	0.629	0.059	0.258	1	صبر

11.8.3 متوسط كمية استهلاك الأسرة الشهري من السلع الغذائية في الأراضي الفلسطينية، 2005 (تابع)

3.8.11 Average Monthly Household Quantities Consumed of Food Products in the Palestinian Territory, 2005 (Cont.)

Food Commodities	قطاع غزة Gaza Strip	الضفة الغربية West Bank	الاراضي الفلسطينية Palestinian Territory	رمز الكمية Code	السلع الغذائية
Number of Households in Sample	725	1,427	2,152	1= كغم، Kg	عدد اسر العينة
Average Household Size	7.5	6.0	6.5	2= لتر، Liter	متوسط حجم الأسرة
Khakis	0.379	0.340	0.354	1	كاكا
Dates	0.514	0.082	0.232	1	بلح
Indian apricot	0.123	0.105	0.111	1	اسكدنيا
Mango	1.923	0.433	0.953	1	مانجا
Almonds, green	0.023	0.044	0.037	1	لوز اخضر
Other fresh fruits	1.642	1.166	1.332	1	فواكه طازجة أخرى
Tinned fruits					**فواكه معلبة**
Tinned pine apple	0.015	0.004	0.008	1	أناناس معلب
other tinned fruits	0.002	0.006	0.005	1	فواكه معلبة ومحفوظة أخرى
Dried fruits					**فواكه مجففة**
Dried figs	0.006	0.003	0.004	1	تين مجفف (قطين)
Dried grapes	0.022	0.011	0.015	1	زبيب
Dried dates	0.644	0.334	0.442	1	تمر
Other dried fruits	0.001	0.013	0.009	1	أخرى
Nuts					**المكسرات**
Pistachio	0.060	0.008	0.026	1	فستق حلبي
Peanuts	0.447	0.071	0.202	1	فستق سوداني
Almond	0.045	0.070	0.061	1	لوز
Hazelnuts	0.011	0.043	0.032	1	جوز
Water melon seeds	0.364	0.136	0.216	1	بزر بطيخ
Pumpkin seeds	0.016	0.015	0.015	1	بزر قرع
Sun flower seeds	0.114	0.168	0.149	1	بزر عين شمس
Walnut	0.011	0.003	0.006	1	بندق
Assorted nuts	0.131	0.365	0.283	1	مكسرات مشكلة (مخلوطة)
Other nuts	0.125	0.024	0.059	1	أنواع أخرى من المكسرات
Fresh vegetables					**الخضروات الطازجة**
Tomatoes	25.657	14.651	18.492	1	بندورة
Cucumber	11.151	6.611	8.195	1	خيار
Egyptian cucumber	0.388	0.328	0.349	1	فقوس
Carrot	1.682	1.134	1.325	1	جزر
Eggplant	6.455	3.171	4.317	1	باذنجان
Marrow	3.494	3.664	3.604	1	كوسا
Pumpkin	0.282	0.083	0.152	1	يقطين
Gourd	0.209	0.022	0.088	1	قرع
Green beans	0.308	0.647	0.529	1	فاصوليا خضراء
Green okra	0.615	0.330	0.430	1	بامية خضراء
Green broad beans	0.351	0.481	0.436	1	فول اخضر
Green jews mallow	3.429	2.055	2.535	1	ملوخية خضراء
Green peppers	1.927	1.022	1.338	1	فلفل اخضر
Spinach	1.289	0.738	0.930	1	سبانخ
Cauliflower	1.960	4.702	3.745	1	زهرة (قرنبيط)
Cabbage	2.536	1.873	2.104	1	ملفوف
Green cow peas	0.351	0.081	0.175	1	لوبيا خضراء
Green pea	1.187	0.201	0.545	1	بازيلا خضراء
Lettuce	0.350	0.299	0.317	1	خس
Grapes leaves	0.154	0.227	0.201	1	ورق عنب

11.8.3 متوسط كمية استهلاك الأسرة الشهري من السلع الغذائية في الأراضي الفلسطينية، 2005 (تابع)

3.8.11 Average Monthly Household Quantities Consumed of Food Products in the Palestinian Territory, 2005 (Cont.)

Food Commodities	قطاع غزة Gaza Strip	الضفة الغربية West Bank	الاراضي الفلسطينية Palestinian Territory	رمز الكمية Code	السلع الغذائية
Number of Households in Sample	725	1,427	2,152	1= كغم، Kg	**عدد اسر العينة**
Average Household Size	7.5	6.0	6.5	2= لتر، Liter	**متوسط حجم الأسرة**
Turnip	0.213	0.468	0.379	1	لفت
Yellow corn	0.928	0.478	0.635	1	ذرة صفراء (عرنوس)
Green thyme	0.009	0.219	0.145	1	زعتر اخضر
Green sage	0.005	0.045	0.031	1	ميرمية خضراء
Parsley	0.672	0.174	0.348	1	بقدونس
Mint	0.077	0.057	0.064	1	نعنع
Fennel	0.000	0.183	0.119	1	شومر
Radish	0.398	0.249	0.301	1	فجل
Spring onions	0.286	0.125	0.181	1	بصل أخضر
Green olives (not pickled)	0.539	0.066	0.231	1	زيتون (أخضر) غير مكبوس
Other	3.779	2.917	3.218	1	أخرى
Frozen vegetables					**خضروات مجمدة**
Frozen green peas	0.482	0.208	0.304	1	بازيلا خضراء مجمدة
Frozen mixed vegetables	0.044	0.061	0.055	1	خضراوات مشكلة
Other frozen vegetables	0.095	0.014	0.042	1	خضراوات مجمدة أخرى
Pease and carrots	0.015	0.077	0.056	1	بازيلا خضراء مع جزر
Frozen green okra	0.013	0.051	0.038	1	بامية خضراء مجمدة
Legumes & Vegetables Dried or Tinned					**بقول وخضروات مجففة أو معلبة**
Lentils	1.406	0.394	0.747	1	عدس حب
Grushed lentils	0.559	0.304	0.393	1	عدس مجروش
Dry chick beans	0.846	0.322	0.504	1	حمص حب
Dry fava beans	0.469	0.052	0.198	1	فول حب
Dry beans	0.258	0.135	0.178	1	فاصوليا ناشفة
Dry yellow corn	0.068	0.085	0.079	1	ذره صفراء (حب)
Lupine	0.091	0.045	0.061	1	ترمس
Other legumes and vegetables dried	0.074	0.081	0.079	1	بقول وخضراوات أخرى مجففة
Broad beans (tinned)	0.087	0.094	0.092	1	فول ـ حب معلب
Chick beans, tinned or crushed	0.425	0.430	0.428	1	حمص ـ حب معلب أو مطحون
Dried & tinned sweet beans	0.049	0.036	0.040	1	فاصوليا ـ حب (معلبة)
Tinned sweet beans	0.003	0.032	0.022	1	بازيلا حب (معلبة)
Onions	7.449	3.078	4.603	1	بصل ناشف
Garlic	0.239	0.250	0.246	1	ثوم ناشف
Tomato paste or solid (tinned)	0.902	0.835	0.859	1	رب بندورة علب
Other tinned vegetables	0.027	0.068	0.054	1	خضراوات معلبة أخرى
Tubers					**الدرنيات (البطاطا)**
Potato	15.687	10.509	12.316	1	بطاطا
Sweet potato	0.457	0.057	0.197	1	بطاطا حلوه
Potato slices (frozen or tinned)	0.000	0.004	0.002	1	شرائح بطاطا مجمدة أو معلبة
Sugar and Confectionery					**السكر والعسل والحلوى**
Sugar	13.659	9.708	11.086	1	سكر
Halawa	0.263	0.208	0.227	1	حلاوة طحينية
Treacle	0.016	0.018	0.018	1	دبس بأنواعه
Jam	0.137	0.072	0.095	1	مربى بأنواعه

11.8.3 متوسط كمية استهلاك الأسرة الشهري من السلع الغذائية في الأراضي الفلسطينية، 2005 (تابع)

3.8.11 Average Monthly Household Quantities Consumed of Food Products in the Palestinian Territory, 2005 (Cont.)

Food Commodities	قطاع غزة Gaza Strip	الضفة الغربية West Bank	الاراضي الفلسطينية Palestinian Territory	رمز الكمية Code	السلع الغذائية
Number of Households in Sample	725	1,427	2,152	**Kg** ،كغم =1	**عدد اسر العينة**
Average Household Size	7.5	6.0	6.5	**Liter** ،لتر =2	**متوسط حجم الأسرة**
Turkish delight	0.076	0.070	0.072	1	راحه (حلقوم)
Honey	0.066	0.060	0.062	1	عسل النحل
Local chocolate	0.001	0.254	0.166	1	شوكولاته محليه
Imported chocolate	1.472	0.936	1.123	1	شوكولاته مستورده
Sweet	0.045	0.207	0.150	1	ملبس
Toffee	0.048	0.075	0.066	1	توفي
Chewing gum	0.054	0.047	0.049	1	علكة
Bonbon, citrus products, etc...(Piece)	47.000	8.000	21.000	3	مصاص ، حوامض، دروبس..الخ (حبة)
Bonbon, citrus products, etc...	0.309	0.171	0.219	1	مصاص، حوامض، دروبس..الخ
Qamar deen (made of apricot), malban	0.035	0.019	0.024	1	قمر الدين، ملبن
Ice-cream	0.986	0.994	0.991	1	بوظة (آيس كريم، اسكيمو، .... الخ)
Other	0.148	0.085	0.107	1	منتجات أخرى
Tea, coffee, and hot chocolate (cacao)					**الشاي والبن والكاكاو**
Tea (in kg)	0.227	0.340	0.300	1	شاي حل (بالكيلو)
Tea packing (various types)	0.275	0.059	0.135	1	شاي باكيت (عبوات مختلفة)
Grinned coffee	0.223	0.570	0.449	1	قهوة مطحونة
Green seed coffee	0.071	0.014	0.034	1	قهوة حب خضراء
Coffee substitutes (nescafe)	0.014	0.020	0.018	1	قهوة سريعة الذوبان (نسكافيه)
Cocoa	0.032	0.010	0.017	1	كاكاو
Cappuccino	0.013	0.055	0.040	1	كابتشينو
Other	0.019	0.031	0.027	1	أخرى
Total spices, salt & other preserves					**التوابل والملح وأطعمة أخرى**
Black pepper	0.117	0.022	0.055	1	فلفل اسود
Assorted spices	0.105	0.102	0.103	1	بهارات مشكله
Cardamom	0.014	0.006	0.009	1	هال
Sumac	0.040	0.021	0.028	1	سماق
Other spices	0.121	0.071	0.089	1	بهارات أخرى
Sesame	0.035	0.033	0.034	1	سمسم
Dried sage	0.079	0.007	0.032	1	ميرميه مجففة
Treated thyme	0.160	0.100	0.121	1	زعتر مصنع
Salt	2.632	1.934	2.177	1	ملح الطعام

11.8.3 متوسط كمية استهلاك الأسرة الشهري من السلع الغذائية في الأراضي الفلسطينية، 2005 (تابع)

3.8.11 Average Monthly Household Quantities Consumed of Food Products in the Palestinian Territory, 2005 (Cont.)

Food Commodities	قطاع غزة Gaza Strip	الضفة الغربية West Bank	الاراضي الفلسطينية Palestinian Territory	رمز الكمية Code	السلع الغذائية
Number of Households in Sample	725	1,427	2,152	**Kg كغم، =1**	**عدد اسر العينة**
Average Household Size	7.5	6.0	6.5	**Liter لتر، =2**	**متوسط حجم الأسرة**
Lemon salt	0.022	0.017	0.019	1	ملح الليمون
Tehinah	0.348	0.229	0.271	1	طحينه
Green olive	0.172	0.482	0.374	1	زيتون أخضر / أسود مكبوس
Soup with noodle	0.054	0.044	0.048	1	شوربه شعيريه
Soup (cubes)	0.059	0.063	0.062	1	شوربه مكعبات
Coconut, rasped	0.078	0.042	0.055	1	جوز الهند مبشور
Vinegar	0.024	0.021	0.022	2	خل
Pickles	0.163	0.202	0.189	1	مخللات
Ketch up	0.008	0.032	0.023	1	كاتشب
Yeast	0.214	0.070	0.121	1	خميره
Vanilla	0.032	0.013	0.020	1	فانيلا
Baking powder	0.030	0.012	0.018	1	بيكنج باودر
Potato products (potato chips)	0.736	0.576	0.632	1	منتجات البطاطا (بطاطا شبس)
Other	0.650	0.588	0.610	1	أخرى
Beverages					**المشروبات غير الكحولية والعصير والمياه المعدنية**
Mineral Water	0.032	0.592	0.397	2	مياه معدنية
Juice liquid	4.093	6.410	5.601	2	عصير صناعي سائل
Juice Powder	0.002	0.018	0.012	1	بودرة عصير
Concentrated Juice	1.316	0.731	0.935	2	عصير سائل مركز
Soft drinks, can	0.877	0.811	0.834	2	مشروبات غازيه/ علبة معدنية
Soft drinks, bottles	0.208	0.070	0.118	2	مشروبات غازيه/ زجاجه صغيره
Soft drinks, family size	7.815	13.226	11.338	2	مشروبات غازيه/ زجاجه عائليه
Natural fruit juice	0.002	0.190	0.124	2	عصير فواكه طبيعي
Other drinks	0.015	0.438	0.291	2	مشروبات أخرى

9.3 الأمن والعدالة

المنهجية

تستند خطة جمع البيانات حول إحصاءات الجريمة والضحية إلى التوصيات الدولية الخاصة بمسوح الضحية وجمع بيانات السجلات الإدارية، حيث تنص التوصيات الدولية على ضرورة جمع بيانات حول الجريمة بمركباتها المختلفة، وقد تـم تحديد وسـيلة لرصد وفحص البيانات التي يتم توفرها من المؤسـسات الرسمية (الشرطة، وزارة العدل، وزارة الشؤون الاجتماعية، نقابة محامي فلسطين) وذلك عن طريق إجراء مسوح الضحية بشكل دوري، ومن الجدير بالذكر أيضا ان هناك تحديداً للمتغيرات الواجب جمعها سواء عن طريق السجلات الإدارية أو المسوح، حيث يتم جمع معظم بيانات السجلات الإدارية بشكل شهري، ويتم اجراء مجموعة من العمليات الفنية عليها، ويتم نشرها سنوياً، واما بيانات المسوح فيتم جمعها كل ثلاث سنوات، معتمدين الاستمارة كاداة رئيسية لجمع البيانات والتي توخينا ان تحقق المواصفات الفنية لمرحلة العمل الميداني ومتطلبات معالجة البيانات وتنشر حال الانتهاء من العمل الميداني.

جودة البيانات

يمكن الحديث عن جودة البيانات باتجاهين: الأول عن المسوح حيث ان الاخطاء في المسح (مسح الضحية) تعود الى الاخطاء الاحصائية والأخطاء غير الاحصائية، الاخطاء الاحصائية تعود الى دراسة جزء (عينة) مـن المجـتمع ولـيس كـل وحـدات المجتمع وهذه الاخطاء من السهل قياسها وتقديرها، والأخطاء غير الاحصـائية تعـود إلى اسباب تتعلق بالباحث الميداني والمدقق والمرمز ومدخل البيانات والمبحوث أيضاً، ومنها ان بعض المبحوثين يعتبرون أن تعرضهم لبعض الافعال الإجرامية هو من الأمور الخاصة بالأسرة نفسـها. وقد تم اتخاذ الاجراءات اللازمة للتقليل من اثر الاخطاء الاحصائية وغير الاحصائية الى ادنى حد ممكـن، حيـث يمكن القول ان هذه البيانات يعتمد عليها واستخراج مؤشرات احصائية مقبولة وذات دلالة عالـية عن واقع ضحايا الافعال الاجرامية ومنفذي الجرائم في فلسطين، واما بخصوص الاتجاه الثاني وهو السجلات الإدارية فيمكن تسجيل الملاحظات التالية على جودة البيانات: ان هذه البيانات لا تمثل إلا الأفعال الإجرامـية التـي يـتم التبلـيغ عنها لأحد مراكز الشرطة الفلسطينية، او تكتشف من قبل الشرطة وكذلك الموقوفيـن والمحكوميـن في السجون الفلسطينية، وحوادث الطرق في المناطق الخاضعة لسيطرة السلطة الوطنية وكذلك الأحداث الجانحين وقضايا المحاكم. مشكلة الاختلاف في مسميات الأفعال الإجرامية وأنواع القضايا في المحاكم ما بين الضفة الغربية وقطاع غزة من جهة، وما بين محافظات الضفة الغربية من جهة أخـرى، هذا الاختلاف أدى إلى صعوبة مقارنة تلك المؤشرات بين الضفة الغربية وقطاع غزة. إن بيانات هذا الفصل المشتقة من السجلات الادارية لا تشمل ذلك الجزء من محافظة القدس الذي ضمتة اسرائيل عنوة بعيد احتلالها للضفة الغربية عام 1967.

المفاهيم والمصطلحات

الجريمة وهي كل فعل يخالف أحكام قانون العقوبات أو يعتبر تعدياً على الحقوق العامة أو خرقاً للواجبات المترتبة على الدولة أو المجتمع بوجه عام.

الضحية وهو الشخص الذي تعرض لاعتداء أو ضرر أو إصابة، أو وقع فريسة لكارثة أو فعل إجرامي أو تهديد، والشخص الذي لحقه أذى حادث أو اعتداء، او الشخص الذي أتلفت ممتلكاته أو تضررت جزئياً أو كلياً.

السرقة ويقصد بها المال أو الممتلكات دون موافقة المالك، وتشمل سرقة المنازل وإقتحامها كما تشمل سرقة السيارات، أما نشل الحوانيت وسائر المخالفات الصغرىن مثل السرقات البسيطة والطفيفة فيمكن أن تصنف أو لا تصنف ضمن السرقات.

الممتلكات وهي كافة الأشياء التي بحوزة الأفراد (أفراد الأسرة) سواء داخل المسكن أو خارجه من الأموال المنقولة وغير المنقولة، والملكية بالنسبة للفرد صاحب الحق في التمتع والتصرف في هذا الملك إطلاقا وعلى أي وجه قانوني سواء أكان الملك مادياً أو معنوياً، مرئياً أو غير مرئياً والملك كذلك هو كل ما له قيمة سوقية .

قضايا المحاكم وهي بيانات وقائع او حقائق بتقارير مكتوبة بالوقائع المنطوية على مسألة متنازع عليها، يتم تنظيمها حسب الاصول القانونية، وترفع الى القاضي المختص ليفصل فيها، وتشمل كافة القضايا المدنية، والطلاق والارث وما الى ذلك، كما تشمل القضايا الجنائية والجنحية والمعنونة بالقضايا الجرمية.

القضايا المدورة هي القضايا التي لم يتم الفصل بها خلال العام، وترحل الى العام الذي يليه.

القضايا الواردة هي القضايا التي ترد الى المحاكم النظامية المختلفة في الاراضي الفلسطينية خلال العام.

القضايا المفصولة هي القضايا التي يتم البت بها خلال العام، وذلك من اجمالي القضايا الواردة والمدورة.

1.9.3 الأفعال الإجرامية المبلغ عنها في الأراضي الفلسطينية حسب نوعها لكل 1000 من السكان 2004-2000
3.9.1 Reported Criminal Offenses in the Palestinian Territory by Type Per 1000 of Population, 2000-2004

Type of Criminal Offense	Year				السنة	نوع الفعل الإجرامي
	2004	2003	2002	2001	2000	
Murder	0.10	0.10	0.08	0.08	0.09	قتل
Kidnapping\Attempt	0.05	0.04	0.02	0.02	0.03	خطف/ محاولة خطف
Rape	0.03	0.03	0.01	0.02	0.03	اغتصاب
Assault	1.57	1.55	1.23	1.79	1.99	اعتداء
Harming\ Immoral Offenses	0.59	0.50	0.29	0.43	0.67	إيذاء/ أخلاقية
Narcotic Drugs	0.19	0.19	0.10	0.14	0.19	مخدرات
Theft\ Robbery	1.26	1.06	0.77	0.72	0.75	سرقه/ سطو
Forgery\Fraud	0.69	0.66	0.55	0.71	0.70	احتيال/ تزوير
Threats\Assault Government Employees	0.19	0.18	0.13	0.21	0.21	تهديد/ اعتداء على موظفي القطاع العام
Possession\Trading with Expired Food or Medicine	0.00	0.01	0.00	0.01	0.03	حيازة/ بيع أغذية أو أدوية فاسدة
Arson	0.04	0.04	0.03	0.03	0.04	حريق جنائي
Unlawful Possession of Arms\ Shooting	0.01	0.01	0.00	0.01	0.01	حيازة سلاح بدون ترخيص/ إطلاق نار
Suspected Crimes	0.19	0.21	0.15	0.20	0.14	جرائم مشتبه بها
Crimes Against Public Order	0.03	0.05	0.03	0.06	..	جرائم ضد النظام العام
Other	0.43	0.56	0.39	0.44	0.55	أخرى
Total per 1000 of population	**5.38**	**5.17**	**3.80**	**4.88**	**5.43**	**المجموع لكل 1000 من السكان**
Total of criminal offenses	**19,901**	**17,565**	**12,233**	**14,947**	**15,867**	**مجموع الأفعال الإجرامية**

2.9.3 الموقوفون والمحكومون في السجون في الأراضي الفلسطينية حسب المنطقة، 2000-2004
3.9.2 Persons in Custody and Convicted in Prisons in the Palestinian Territory by Region, 2000-2004

Region	Year				السنة	المنطقة
	2004	2003	2002	2001	2000	
Persons in Custody						**الموقوفون**
Palestinian Territory	**2,757**	**3,121**	**2,378**	**4,339**	**5,243**	**الأراضي الفلسطينية**
West Bank	1,081	1,230	1,006	2,774	3,784	الضفة الغربية
Gaza Strip	1,676	1,891	1,372	1,565	1,459	قطاع غزة
Convicted Offenders						**المحكومون**
Palestinian Territory	**1,055**	**1,164**	**711**	**1,371**	**1,636**	**الأراضي الفلسطينية**
West Bank	347	312	203	639	902	الضفة الغربية
Gaza Strip	708	852	508	732	734	قطاع غزة

3.9.3 الأحداث المودعون في المؤسسات الإصلاحية حسب العمر والحالة التعليمية ونوع الفعل الإجرامي والمنطقة، 2001-2004
3.9.3 Juvenile Offenders in Correctional Institutions by Age, Educational Attainment, Type of Criminal Offense and Region, 2001-2004

Age, Educational Attainment and Type of Criminal Offense	قطاع غزة Gaza Strip				الضفة الغربية West Bank				الأراضي الفلسطينية Palestinian Territory				العمر والحالة التعليمية ونوع الفعل الإجرامي
	2004	2003	2002	2001	2004	2003	2002	2001	2004	2003	2002	2001	
Age													**العمر**
Total	**253**	**254**	**188**	**200**	**91**	**55**	**60**	**100**	**344**	**309**	**248**	**300**	**المجموع**
Less than 13	11	4	4	5	1	3	4	7	12	7	8	12	اقل من 13 سنة
13-15	119	86	55	72	47	30	23	27	166	116	78	99	13 -15
16-18	123	164	129	123	43	22	33	66	166	186	162	189	16-18
Educational Attainment													**الحالة التعليمية**
Illiterate	10	16	12	13	25	13	25	28	35	29	37	41	أمي
Elementary	76	67	53	64	20	17	9	26	96	84	62	90	ابتدائي
Preparatory	117	93	61	78	37	20	17	40	154	113	78	118	إعدادي
Secondary	50	78	62	45	9	5	9	6	59	83	71	51	ثانوي
Type of Criminal Offense													**نوع الفعل الإجرامي**
Immoral Offenses	19	32	22	25	9	6	11	17	28	38	33	42	أخلاقية
Murder or Attempted Murder	6	3	9	4	7	1	-	3	13	4	9	7	قتل أو الشروع في القتل
Assault and Quarrel	52	77	50	59	13	6	13	17	65	83	63	76	اعتداء ومشاجرة
Burglary and Theft	145	110	92	91	49	19	24	44	194	129	116	135	السطو والسرقة
Other	31	32	15	21	13	23	12	19	44	55	27	40	أخرى

4.9.3 قضايا المحاكم النظامية حسب المرحلة القانونية والمنطقة، 2001-2005
3.9.4 Civil Court Matters by Stage of Proceeding and Region, 2001-2005

Stage of Proceeding and Region	Year				السنة	المرحلة القانونية والمنطقة
	2005	2004	2003	2002	2001	
Palestinian Territory						**الأراضي الفلسطينية**
Carried From Last year	123,641	114,852	113,544	112,006	129,612	مدور
Submitted	137,429	101,479	77,735	51,012	83,989	وارد
Total of Court Matters	**261,070**	**216,331**	**191,279**	**163,018**	**213,601**	**المجموع**
Decided	127,834	118,506	75,403	46,385	96,129	مفصول
Pending	133,236	97,825	115,876	116,633	117,472	معلق
West Bank						**الضفة الغربية**
Carried From Last Year	103,101	103,138	103,447	103,260	119,087	مدور
Submitted	76,180	42,919	34,525	21,888	44,969	وارد
Total of Court Matters	**179,281**	**146,057**	**137,972**	**125,148**	**164,056**	**المجموع**
Decided	66,870	61,755	33,891	18,617	62,204	مفصول
Pending	112,411	84,302	104,081	106,531	101,852	معلق
Gaza Strip						**قطاع غزة**
Carried From Last Year	20,540	11,714	10,097	8,746	10,525	مدور
Submitted	61,249	58,560	43,210	29,124	39,020	وارد
Total of Court Matters	**81,789**	**70,274**	**53,307**	**37,870**	**49,545**	**المجموع**
Decided	60,964	56,751	41,512	27,768	33,925	مفصول
Pending	20,825	13,523	11,795	10,102	15,620	معلق

5.9.3 نسبة الأسر ضحايا الأفعال الإجرامية حسب نوع الفعل الإجرامي والمنطقة، 1996، 1999، 2004
3.9.5 Percentage of Victimized Households by Type of Criminal Offense and Region, 1996,1999, 2004

Type of Criminal Offense and Region	2004	1999	1996	نوع الفعل الإجرامي والمنطقة
Palestinian Territory				**الأراضي الفلسطينية**
Overall Criminal Offenses	**11.3**	**5.1**	**5.6**	**مجموع الأفعال الإجرامية**
Theft (Excluding Vehicle)	1.2	1.2	1.6	سرقة أي شئ غير السيارة
Vehicle Theft or Part of it	1.1	1.9	1.8	سرقة السيارة او بعض قطع السيارة
Robbery or Theft Attempt	0.4	0.5	..	محاولة السطو او السرقة
Property Damage	1.5	0.2	1.3	إتلاف الممتلكات
Threat	0.6	0.4	1.3	التهديد
Assault	1.5	0.4	1.2	الاعتداء
Israeli Soldiers or Settlers Harassment or Assault	7.1	1.3	..	تحرش او اعتداء قوات الاحتلال او المستوطنين الإسرائيليين
Other Crimes	0.3	..	..	جرائم أخرى
West Bank				**الضفة الغربية**
Theft (Excluding Vehicle)	1.6	1.3	1.8	سرقة أي شئ غير السيارة
Vehicle Theft or Part of it	1.5	2.5	2.4	سرقة السيارة او بعض قطع السيارة
Robbery or Theft Attempt	0.5	0.4	..	محاولة السطو او السرقة
Property Damage	1.5	0.3	1.7	إتلاف الممتلكات
Threat	0.7	0.5	1.5	التهديد
Assault	0.5	0.4	1.1	الاعتداء
Israeli Soldiers or Settlers Harassment or Assault	6.4	2.0	..	تحرش او اعتداء قوات الاحتلال او المستوطنين الإسرائيليين
Other Crimes	0.4	..	..	جرائم أخرى
Gaza Strip				**قطاع غزة**
Theft (Excluding Vehicle)	0.4	1.1	1.2	سرقة أي شئ غير السيارة
Vehicle Theft or Part of it	0.1	0.7	0.6	سرقة السيارة او بعض قطع السيارة
Robbery or Theft Attempt	0.2	0.7	..	محاولة السطو او السرقة
Property Damage	1.6	0.2	0.4	إتلاف الممتلكات
Threat	0.4	0.4	1.0	التهديد
Assault	3.5	0.5	1.6	الاعتداء
Israeli Soldiers or Settlers Harassment or Assault	8.4	0.0	..	تحرش او اعتداء قوات الاحتلال او المستوطنين الإسرائيليين
Other Crimes	0.1	..	..	جرائم أخرى

6.9.3 التوزيع النسبي للأفراد الذين هم ضحايا الأفعال الإجرامية حسب نوع الفعل الإجرامي والمنطقة، 1996، 1999، 2004

3.9.6 Percentage Distribution of Victimized Persons by Type of Criminal Offense and Region, 1996, 1999, 2004

Type of Criminal Offense and Region	2004	1999	1996	نوع الفعل الإجرامي والمنطقة
Palestinian Territory				**الأراضي الفلسطينية**
Theft/ Robbery or Theft Attempt*	19.5	55.2	54.2	سرقة /محاولة سطو وسرقة*
Property Damage	8.2	4.4	16.1	إتلاف ممتلكات
Threat/Assault	13.1	18.0	18.8	تهديد/اعتداء
Israeli Soldiers or Settlers Harassment or Assault	56.6	..	..	اعتداء وتحرش الجيش الإسرائيلي والمستوطنين
Other Crimes	2.6	22.4	10.9	جرائم أخرى
Total	**100**	**100**	**100**	**المجموع**
West Bank				**الضفة الغربية**
Theft/ Robbery or Theft Attempt*	27.2	53.7	57.7	سرقة /محاولة سطو وسرقة*
Property Damage	9.0	4.7	17.6	إتلاف ممتلكات
Threat/Assault	6.2	17.9	12.4	تهديد/اعتداء
Israeli Soldiers or Settlers Harassment or Assault	54.2	..	..	اعتداء وتحرش الجيش الإسرائيلي والمستوطنين
Other Crimes	3.4	23.7	12.3	جرائم أخرى
Total	**100**	**100**	**100**	**المجموع**
Gaza Strip				**قطاع غزة**
Theft/ Robbery or Theft Attempt*	5.3	63.0	41.3	سرقة /محاولة سطو وسرقة*
Property Damage	6.8	3.1	10.4	إتلاف ممتلكات
Threat/Assault	25.8	18.1	42.6	تهديد/اعتداء
Israeli Soldiers or Settlers Harassment or Assault	61.1	..	..	اعتداء وتحرش الجيش الإسرائيلي والمستوطنين
Other Crimes	1.0	15.8	5.7	جرائم أخرى
Total	**100**	**100**	**100**	**المجموع**

* In the years 1996, 1999 the definition of criminal offenses include: (theft, assault, property damage, and other crimes), while in the year 2004 the definition of criminal offenses include: (theft, robbery or theft attempt, threat, assault and property damage, Israeli soldiers and settlers harassment or assault and other crimes).

* في العامين 1996، 1999 شمل تعريف الأفعال الإجرامية كل من (السرقة والاعتداء واتلاف الممتلكات وجرائم أخرى). بينما في العام 2004 شمل تعريف الأفعال الإجرامية على (السرقة، محاولة السطو والسرقة، اتلاف ممتلكات، التهديد، الاعتداء، اعتداء وتحرش الجيش والمستوطنين الإسرائيليين، وجرائم أخرى).

10.3 العمل والأجور

يهـدف موضـوع إحصـاءات العمل الى توفير بيانات حول القوى العاملة الفلسطينية ومركباتها (العمالة، البطالة، العمالة المحدودة)، والبيانات التي يتم جمعها في أوقات مختلفة تتيح الفرصة للتعرف على التغيرات التي تطرأ على سوق العمل وعلى وضع العمالة مع مرور الزمن. كذلك يهدف جمع المعلومات عن الفئات النشـيطة اقتصـاديا فـي المجتمع إلى إيجاد قاعدة يمكن من خلالها قياس مدى استغلال القوة البشرية في المجـتمع فـي عملـية الإنتاج الاقتصادي. كما أن جمع مثل هذه البيانات يتيح الفرصة لتقييم الإطار العام للسياسات التي تهدف إلى تطوير مستوى العمالة.

وفي ظل الإجراءات الإسرائيلية التعسفية التي قامت بها قوات الاحتلال في الأراضي الفلسطينية من حصار شـامل مـنذ نهاية أيلول من العام 2000 والتي مازالت مستمرة، كان لا بد من إعطاء صورة حول بعض المؤشـرات المتعلقة بالقوى العاملة في الأراضي الفلسطينية للأفراد 15 سنة فأكثر الذين هم داخل أوخارج القوى العاملة، ونوع العمالة إذا كانت تامة أو محدودة، ومعدلات البطالة حسب مقاييس ومعايير منظمة العمل الدولية وحسب التعريف الموسع.

تجـدر الإشـارة إلى أن مصدر البيانات في هذا الفصل هو مسح القوى العاملة الفلسطينية 2005 والذي يتم تنفيذه في الجهاز المركزي للإحصاء الفلسطيني منذ عام 1995.

المنهجية

استمارة المسح:

تمثل استمارة المسح الأداة الرئيسية لجمع المعلومات وهي تحقق المواصفات الفنية لمرحلة العمل الميداني، كما أنها تحقق متطلبات معالجة البيانات وتحليلها ، وقد تم تصميم الاستمارة بحيث توازن بين الالتزام بالمعايير الدولية من جهة والمحافظة على خصوصيات المجتمع الفلسطيني من جهة أخرى.

إطار العينة:

يتكون إطار المعاينة من عينة شاملة تم اختيارها من تعداد السكان والمساكن والمنشآت 1997 وتتألف العينة الشاملة هذه من مناطق جغرافية متقاربة الحجم (عدد الأسر)، وهي عبارة عن مناطق العد المستخدمة في التعداد، وقد تم استخدام هذه الوحدات كوحدات معاينة أولية في المرحلة الأولى من عملية اختيار العينة.

تصميم العينة:

العينة في المسح عينة عشوائية طبقية عنقودية منتظمة ثنائية المراحل.

توزيع العينة إلى طبقات: لقد تم توزيع العينة إلى طبقات باستخدام أربعة مستويات:

1. توزيع العينة إلى طبقات حسب المحافظة.
2. توزيع العينة إلى طبقات حسب نوع التجمع السكاني والذي يشمل:

أ- حضر

ب- ريف

جـ- مخيمات اللاجئين

حجم العينة:

بلغ حجم العينة 7,563 أسرة لكل دورة. ولقد مثلت بيانات عام 2005 أربع دورات على مدار السنة وهي الدورات التي تأخذ الرقم المتسلسل 36-39، حيث بلغ إجمالي عدد الأسر 30,252 أسرة، وبلغ عدد الاستمارات المكتملة 26,595 استمارة. يعتبر مثل هذا الحجم كاف لتوفير تقديرات حول خصائص القوى العاملة الرئيسية على مستوى الأراضي الفلسطينية وعلى مستوى مجالات بحث رئيسية ومجتمعات فرعية، وكذلك لمراقبة التغيرات الجوهرية التي تطرأ على هذه الخصائص.

أما على مستوى الدورات الأربع، فقد بلغ عدد الأفراد 15 سنة فأكثر في الدورات الاربعة (من دورة 36-39) 22,759 و23,104 و23,123 و23,398 على التوالي.

ومن الجدير بالذكر أن الأفراد 10-14 سنة تم جمع بيانات حولهم من أجل قياس مؤشر عمل الأطفال في ذلك السن.

تدوير العينة:

تغطي كل دورة كافة مناطق عد العينة الشاملة الخاصة بمسح القوى العاملة والبالغ عددها 481 وتبقى هذه المناطق ثابتة بشكل أساسي بمرور الزمن إلا أنه يتم استبدال الأسر في نصف مناطق العد في كل دورة وبالتالي فإن هناك تقاطع بمقدار 100% من مناطق العد و50% من الأسر بين كل دورتين متتاليتين (فصلين) من دورات مسح القوى العاملة، ويوجد نفس المقدار من التقاطع بين كل دورتين يفصلهما عام واحد. من خواص نظام تدوير العينة المستخدم أنه يتم زيارة الأسرة في دورتين متتاليتين ثم تخرج هذه الأسرة من العينة مؤقتا لمدة دورتين أخريين ثم ترجع إلى العينة لمدة دورتين متتاليتين قبل أن تخرج نهائياً من العينة.

حساب الأوزان:

تم حساب الأوزان للتعويض عن حالات عدم الاكتمال التي تمت خلال عملية جمع البيانات ولكي تراعي التقديرات السكانية حسب المنطقة والجنس والفئات العمرية للعام 2005.

حساب التقديرات والتباين:

الـــتقديرات التي يتم استخراجها هي مجاميع إجمالية ومتوسطات حسابية ونسب مئوية، ويتم الحصول على هذه التقديرات بالاستعانة بتقدير النسبة بين متغيرين.

وكمـــا يجـــري حســـاب الأخطاء المعيارية لتقديرات المسح الرئيسي من خلال حساب التباين حتى يتسنى للمستخدم الحصول على فكرة عن موثوقية ودقة هذه التقديرات.

جودة البيانات

تعتبر جودة البيانات من الأمور الهامة للمسوح الإحصائية، وتتعلق جودة البيانات بوجود الأخطاء، حيث أن هـــناك نوعيـــن من الأخطاء، أخطاء إحصائية وأخطاء غير إحصائية، حيث تنجم الأخطاء الإحصائية عن دراســـة جـــزء من المجتمع، أما الأخطاء غير الإحصائية فهي ناجمة عن تصميم المسح (من جمع البيانات ومعالجـــتها وتحليلها)، وتشهد المناطق الفلسطينية ظروفاً عسكرية وأمنية صعبة بما في ذلك منع التنقل بين المـــدن والمناطق الفلسطينية، وقد انعكست هذه الظروف على عمليات المسح، حيث لم يتمكن الباحثين من الوصـــول إلى بعض الأسر نتيجة الحصار مما أدى إلى عدم استيفاء بيانات هذه الأسر وازدياد أخطاء عدم الاستجابة.

المفاهيم والمصطلحات

النشـــيطون اقتصـــاديا (القوى العاملة)	تشمل هذه المجموعة جميع الأفراد الذين ينتمون لسن العمل وينطبق عليهم مفهوم العمالة أو البطالة.
العمالة	تشمل هذه الفئة كل من ينطبق عليه مفهوم العمالة، أي جميع الأفراد الذيـــن ينـــتمون لســـن العمل (القوة البشرية) ويعملون، ويضم ذلك أصـــحاب العمـــل، المســـتخدمين بأجـــر، العاملين لحسابهم أو في مصالحهم الخاصة، بالإضافة لأعضاء الأسرة غير مدفوعي الأجر.
العمالة المحدودة	تضم هذه المجموعة جميع الأفراد الذين ينطبق عليهم مفهوم العمالة ويعملون بصورة غير اعتيادية، سواء كانوا يعملون عدد ساعات أقل من المعتاد لسبب من الأسباب والذين يرغبون في ذات الوقت بزيادة عدد ساعات عملهم إلى العدد الطبيعي (35 ساعة فأكثر أسبوعيا).
البطالة (حسب مقاييس ومعايير منظمة العمل الدولية)	تشـــمل هذه الفئة جميع الأفراد الذين ينتمون لسن العمل ولم يعملوا أبـــدا خلال فترة الإسناد في أي نوع من الأعمال وكانوا خلال هذه الفترة مستعدين للعمل وقاموا بالبحث عنه بإحدى الطرق مثل مطالعة الصحف، التسجيل في مكاتب الإستخدام، سؤال الأصدقاء والأقارب أو غير ذلك من الطرق.
البطالة (التعريف الموسع)	لقد تم إحتساب عدد العاطلين عن العمل في التعريف الموسع بإضافة الأفـــراد خارج القوى العاملة بسبب اليأس من البحث عن عمل الى العاطلين عن العمل حسب مقاييس ومعايير منظمة العمل الدولية.
صاحب عمل	هـــو الفرد الذي يعمل في منشأة يملكها أو يملك جزءاً منها (شريك) ويعمل تحت أشرافه أو لحسابه مستخدم واحد على الأقل بأجر. ولا يعتبر حملة الأسهم في الشركات المساهمة أصحاب عمل ولو عملوا فيها.
يعمل لحسابه	هـــو الفرد الذي يعمل في منشأة يملكها أو يملك جزءاً منها (شريك) وليس بالمنشأة أي مستخدم يعمل بأجر.

مستخدم بأجر	هــو الفــرد الذي يعمل لحساب فرد آخر أو لحساب منشأة أو جهة معيــنة وتحــت إشرافها ويحصل مقابل عمله على أجر محدد سوءا كان على شكل راتب شهري أو أجرة أسبوعية أو على القطعة أو أي طــريقة دفــع أخــرى. ويندرج تحت ذلك العاملون في الوزارات والهيئات الحكومية والشركات بالإضافة إلى الذين يعملون بأجر في مصلحة للعائلة.
عضو أسرة غير مدفوع الأجر	هو الفرد الذي يعمل لحساب العائلة، أي في مشروع أو مصلحة أو مزرعة للعائلة ولا يتقاضى نظير ذلك أي أجرة وليس له نصيب في الأرباح.
الأفراد خارج القوى العاملة	تشــمل هذه الفئة من السكان جميع الأفراد الذين ينتمون لسن العمل (ضــمن القوة البشرية) ولكنهم لا يعملون ولا يبحثون عن عمل ولا حــتى مســتعدين للعمــل ســوءا بسبب عدم رغبتهم في العمل أو لاستغنائهم عن التكسب عن طريق العمل أو لأسباب أخرى.
المهنة	المقصــود بالمهنة هي الحرفة أو نوع العمل الذي يباشره الفرد إذا كــان عاملا، أو الذي باشره سابقا إذا كان عاطلا عن العمل، بغض الــنظر عن طبيعة عمل المنشأة التي يعمل بها، وبغض النظر عن مجال الدراسة أو التدريب الذي تلقاه الفرد.
أيام العمل الشهري	عــدد الأيام التي عملها الشخص خلال الشهر، باستثناء أيام العطل، ونهايــة الأســبوع، والمغادرات المرضية وغيرها المدفوعة وغير المدفوعة، وتعتبر ساعة عمل واحدة خلال اليوم كيوم عمل.
الأجرة اليومية	الأجــر النقدي الصافي المدفوع للمستخدمين بأجر من قبل أصحاب العمل. والأجور هي أجور المستخدمين معلومي الأجر فقط.

1.10.3 التوزيع النسبي للأفراد (15 سنة فأكثر) في الأراضي الفلسطينية حسب الجنس وأهم سمات القوى العاملة، 2001-2005

3.10.1 Percentage Distribution of Population (15 years and over) in the Palestinian Territory by Sex and Labor Force Status, 2001-2005

Labor Force Status and Sex	2005	2004	2003	2002	2001	سمات القوى العاملة والجنس
Both Sexes						**كلا الجنسين**
In Labor Force	40.7	40.4	40.3	38.1	38.7	داخل القوى العاملة
Outside Labor Force	59.3	59.6	59.7	61.9	61.3	خارج القوى العاملة
Total	**100**	**100**	**100**	**100**	**100**	**المجموع**
Full Employment	69.9	66.8	68.2	64.4	70.9	عمالة تامة
Underemployment	6.6	6.4	6.2	4.3	3.9	عمالة محدودة
Unemployment	23.5	26.8	25.6	31.3	25.2	بطالة
Total	**100**	**100**	**100**	**100**	**100**	**المجموع**
Males						**ذكور**
In Labor Force	67.6	66.9	67.5	65.4	66.8	داخل القوى العاملة
Outside Labor Force	32.4	33.1	32.5	34.6	33.2	خارج القوى العاملة
Total	**100**	**100**	**100**	**100**	**100**	**المجموع**
Full Employment	68.9	64.8	66.2	61.8	68.9	عمالة تامة
Underemployment	7.4	7.1	6.9	4.7	4.2	عمالة محدود
Unemployment	23.7	28.1	26.9	33.5	26.9	بطالة
Total	**100**	**100**	**100**	**100**	**100**	**المجموع**
Females						**إناث**
In Labor Force	13.4	13.5	12.8	10.4	10.3	داخل القوى العاملة
Outside Labor Force	86.6	86.5	87.2	89.6	89.7	خارج القوى العاملة
Total	**100**	**100**	**100**	**100**	**100**	**المجموع**
Full Employment	75.6	77.5	78.7	80.9	84.1	عمالة تامة
Underemployment	2.1	2.4	2.8	2.0	1.9	عمالة محدود
Unemployment	22.3	20.1	18.5	17.1	14.0	بطالة
Total	**100**	**100**	**100**	**100**	**100**	**المجموع**

Note: The data were modified by population projections in the Palestinian Territory 2005, Revised Series.

ملاحظة: تم تعديل البيانات حسب سلسلة الاسقاطات السكانية في الأراضي الفلسطينية 2005، سلسلة منقحة

خريطة 7: التوزيع النسبي للأفراد (15 سنة فأكثر) في الأراضي الفلسطينية حسب الجنس والحالة العملية والمنطقة، 2005

Map 7: Percentage Distribution of Population (15 years and over) in the Palestinian Territory by Sex, Labor Force Status and Region, 2005

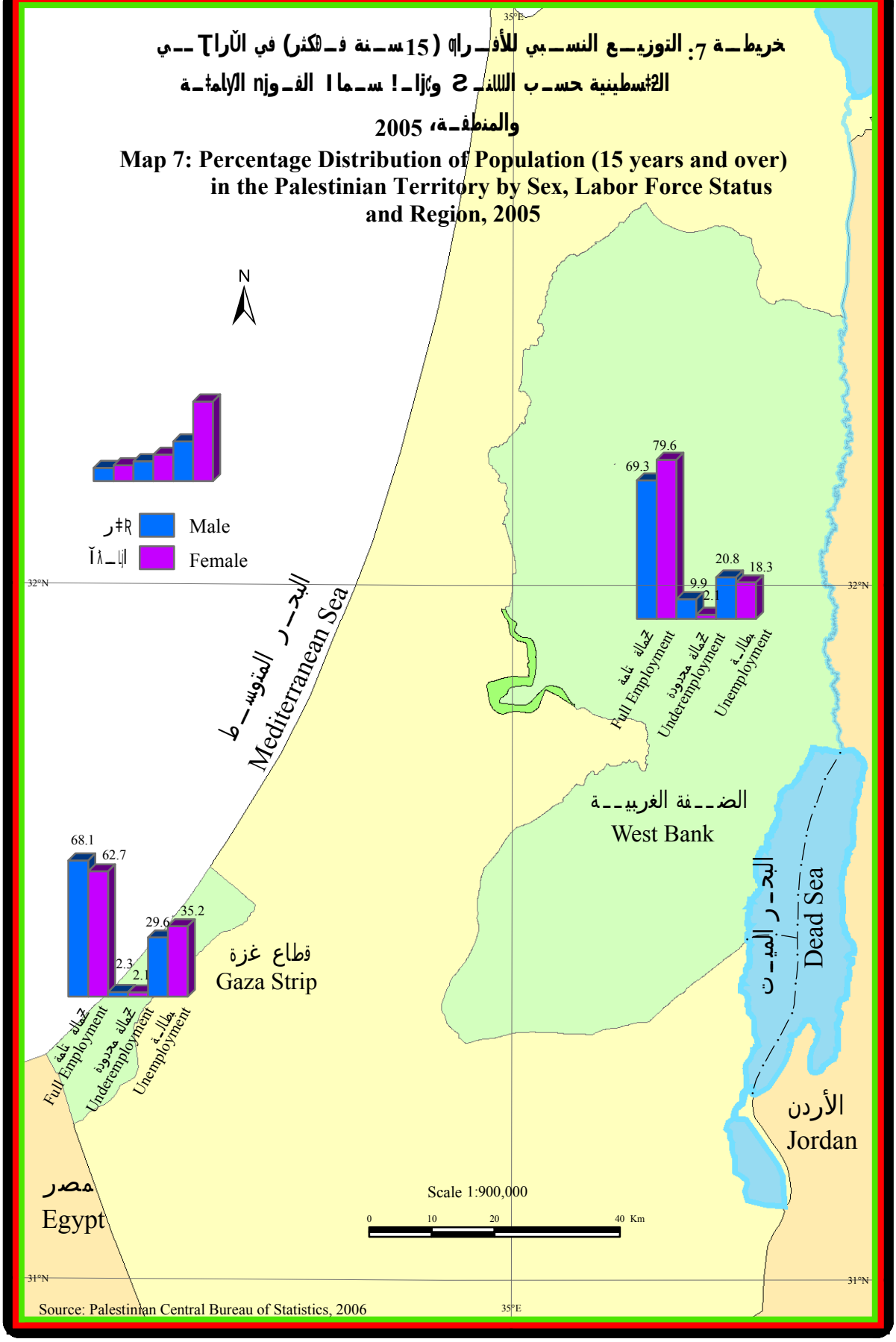

Source: Palestinian Central Bureau of Statistics, 2006

2.10.3 التوزيع النسبي للأفراد (15 سنة فأكثر) في الأراضي الفلسطينية حسب الجنس وأهم سمات القوى العاملة والمنطقة، 2005

3.10.2 Percentage Distribution of Population (15 years and over) in the Palestinian Territory by Sex, Labor Force Status and Region, 2005

Labor Force Status and Sex	Region المنطقة			سمات القوى العاملة والجنس
	قطاع غزة Gaza Strip	الضفة الغربية West Bank	الأراضي الفلسطينية Palestinian Territory	
Both Sexes				**كلا الجنسين**
In Labor Force	36.7	42.9	40.7	داخل القوى العاملة
Outside Labor Force	63.3	57.1	59.3	خارج القوى العاملة
Total	**100**	**100**	**100**	**المجموع**
Full Employment	67.4	71.2	69.9	عمالة تامة
Underemployment	2.3	8.5	6.6	عمالة محدودة
Unemployment	30.3	20.3	23.5	بطالة
Total	**100**	**100**	**100**	**المجموع**
Males				**ذكور**
In Labor Force	63.9	69.5	67.6	داخل القوى العاملة
Outside Labor Force	36.1	30.5	32.4	خارج القوى العاملة
Total	**100**	**100**	**100**	**المجموع**
Full Employment	68.1	69.3	68.9	عمالة تامة
Underemployment	2.3	9.9	7.4	عمالة محدودة
Unemployment	29.6	20.8	23.7	بطالة
Total	**100**	**100**	**100**	**المجموع**
Females				**إناث**
In Labor Force	9.0	15.8	13.4	داخل القوى العاملة
Outside Labor Force	91.0	84.2	86.6	خارج القوى العاملة
Total	**100**	**100**	**100**	**المجموع**
Full Employment	62.7	79.6	75.6	عمالة تامة
Underemployment	2.1	2.1	2.1	عمالة محدودة
Unemployment	35.2	18.3	22.3	بطالة
Total	**100**	**100**	**100**	**المجموع**

3.10.3 التوزيع النسبي للأفراد (15 سنة فأكثر) في الأراضي الفلسطينية حسب الجنس وأهم سمات القوى العاملة وفئات العمر، 2005

3.10.3 Percentage Distribution of Population (15 years and over) in the Palestinian Territory by Sex, Labor Force Status and Age Groups, 2005

Labor Force Status and Sex	Age Groups فئات العمر					المجموع Total	سمات القوى العاملة والجنس
	+55	54-45	44-35	34-25	24-15		
Both Sexes							**كلا الجنسين**
In Labor Force	20.9	52.0	57.0	55.4	25.5	**40.7**	داخل القوى العاملة
Outside Labor Force	79.1	48.0	43.0	44.6	74.5	**59.3**	خارج القوى العاملة
Total	**100**	**100**	**100**	**100**	**100**	**100**	**المجموع**
Full Employment	84.3	75.0	74.6	70.9	57.1	**69.9**	عمالة تامة
Underemployment	3.6	5.9	6.8	7.1	6.5	**6.6**	عمالة محدودة
Unemployment	12.1	19.1	18.6	22.0	36.4	**23.5**	بطالة
Total	**100**	**100**	**100**	**100**	**100**	**100**	**المجموع**
Males							**ذكور**
In Labor Force	38.6	85.5	92.4	89.4	43.0	**67.6**	داخل القوى العاملة
Outside Labor Force	61.4	14.5	7.6	10.6	57.0	**32.4**	خارج القوى العاملة
Total	**100**	**100**	**100**	**100**	**100**	**100**	**المجموع**
Full Employment	81.4	71.4	72.5	70.5	58.1	**68.9**	عمالة تامة
Underemployment	4.3	6.7	7.8	8.2	7.1	**7.4**	عمالة محدودة
Unemployment	14.3	21.9	19.7	21.3	34.8	**23.7**	بطالة
Total	**100**	**100**	**100**	**100**	**100**	**100**	**المجموع**
Females							**إناث**
In Labor Force	6.7	17.1	19.3	20.1	7.2	**13.4**	داخل القوى العاملة
Outside Labor Force	93.3	82.9	80.7	79.9	92.8	**86.6**	خارج القوى العاملة
Total	**100**	**100**	**100**	**100**	**100**	**100**	**المجموع**
Full Employment	97.9	94.0	85.0	72.2	50.9	**75.6**	عمالة تامة
Underemployment	0.2	1.8	1.8	2.3	3.0	**2.1**	عمالة محدودة
Unemployment	1.9	4.2	13.2	25.5	46.1	**22.3**	بطالة
Total	**100**	**100**	**100**	**100**	**100**	**100**	**المجموع**

4.10.3 التوزيع النسبي للأفراد (15 سنة فأكثر) في الأراضي الفلسطينية حسب أهم سمات القوى العاملة والمنطقة (حسب التعريف الموسع للبطالة)، 2005

3.10.4 Percentage Distribution of Population (15 years and over) in the Palestinian Territory by Labor Force Status and Region (Relaxed Definition for Unemployment), 2005

Labor Force Status	Region المنطقة				الأراضي الفلسطينية Palestinian Territory		سمات القوى العاملة
	قطاع غزة Gaza Strip		الضفة الغربية West Bank				
	عدد Number	نسبة Percent	عدد Number	نسبة Percent	عدد Number	نسبة Percent	
In Labor Force	278,800	39.4	611,900	46.2	890,700	43.8	داخل القوى العاملة
Outside Labor Force	428,200	60.6	712,300	53.8	1,140,500	56.2	خارج القوى العاملة
Total	**707,000**	**100**	**1,324,200**	**100**	**2,031,200**	**100**	**المجموع**
Employment	180,600	64.8	452,300	73.9	632,900	71.1	عمالة
Unemployment	98,200	35.2	159,600	26.1	257,800	28.9	بطالة
Total	**278,800**	**100**	**611,900**	**100**	**890,700**	**100**	**المجموع**

5.10.3 التوزيع النسبي للأفراد العاملين من الأراضي الفلسطينية حسب الحالة العملية والمنطقة ومكان العمل، 2005

3.10.5 Percentage Distribution of Employed Persons From the Palestinian Territory by Employment Status, Region and Place of Work, 2005

Employment Status and Region	Place of Work مكان العمل			المجموع Total	الحالة العملية والمنطقة
	إسرائيل والمستوطنات Israel & Settlements	قطاع غزة Gaza Strip	الضفة الغربية West Bank		
Palestinian Territory					**الأراضي الفلسطينية**
Employer	1.3	2.6	5.6	4.3	صاحب عمل
Self Employed	7.5	22.5	30.7	26.1	يعمل لحسابه
Wage Employee	90.9	67.0	50.9	59.5	مستخدم بأجر
Unpaid Family Member	0.3	7.9	12.8	10.1	عضو أسرة بدون اجر
Total	**100**	**100**	**100**	**100**	**المجموع**
West Bank					**الضفة الغربية**
Employer	1.3	-	5.6	5.0	صاحب عمل
Self Employed	7.6	-	30.8	27.6	يعمل لحسابه
Wage Employee	90.8	-	50.9	56.4	مستخدم بأجر
Unpaid Family Member	0.3	-	12.7	11.0	عضو أسرة بدون اجر
Total	**100**	**-**	**100**	**100**	**المجموع**
Gaza Strip					**قطاع غزة**
Employer	-	2.6	-	2.6	صاحب عمل
Self Employed	-	22.6	-	22.4	يعمل لحسابه
Wage Employee	-	66.9	-	67.1	مستخدم بأجر
Unpaid Family Member	-	7.9	-	7.9	عضو أسرة بدون اجر
Total	**-**	**100**	**-**	**100**	**المجموع**

6.10.3 التوزيع النسبي للأفراد العاملين من الأراضي الفلسطينية حسب مكان العمل والجنس، 2001 -2005

3.10.6 Percentage Distribution of Employed Persons From the Palestinian Territory by Place of Work and Sex, 2001 -2005

Place of Work and Sex	2005	2004	2003	2002	2001	مكان العمل والجنس
Both Sexes						**كلا الجنسين**
West Bank	61.7	64.1	60.9	62.7	61.4	الضفة الغربية
Gaza Strip	28.4	27.2	29.4	27.0	24.8	قطاع غزة
Israel & Settlements	9.9	8.7	9.7	10.3	13.8	إسرائيل والمستوطنات
Total	**100**	**100**	**100**	**100**	**100**	**المجموع**
Males						**ذكور**
West Bank	58.1	60.8	57.8	59.3	58.5	الضفة الغربية
Gaza Strip	30.2	28.9	30.9	28.7	25.6	قطاع غزة
Israel & Settlements	11.7	10.3	11.3	12.0	15.9	إسرائيل والمستوطنات
Total	**100**	**100**	**100**	**100**	**100**	**المجموع**
Females						**إناث**
West Bank	79.2	76.0	76.0	79.9	77.7	الضفة الغربية
Gaza Strip	19.6	22.2	22.2	18.4	20.5	قطاع غزة
Israel & Settlements	1.2	1.8	1.8	1.7	1.8	إسرائيل والمستوطنات
Total	**100**	**100**	**100**	**100**	**100**	**المجموع**

Note: The data were modified by population projections in the Palestinian Territory 2005, Revised Series.

ملاحظة: تم تعديل البيانات حسب سلسلة الاسقاطات السكانية في الأراضي الفلسطينية 2005، سلسلة منقحة.

7.10.3 التوزيع النسبي للأفراد العاملين من الأراضي الفلسطينية حسب النشاط الاقتصادي والجنس ومكان العمل، 2005

3.10.7 Percentage Distribution of Employed Persons from the Palestinian Territory by Economic Activity, Sex and Place of Work, 2005

Economic Activity and Sex	Place of Work / مكان العمل			المجموع Total	النشاط الاقتصادي والجنس
	إسرائيل والمستوطنات Israel & Settlements	قطاع غزة Gaza Strip	الضفة الغربية West Bank		
Both Sexes					**كلا الجنسين**
Agriculture, Hunting & Fishing	7.1	11.7	17.1	14.6	الزراعة والصيد والحراجة وصيد الأسماك
Mining, Quarrying & Manufacturing	19.2	8.3	14.2	13.0	التعدين والمحاجر والصناعة التحويلية
Construction	41.9	9.1	10.0	12.9	البناء والتشييد
Commerce, Hotels & Restaurants	19.7	16.3	20.8	19.4	التجارة والمطاعم والفنادق
Transportation, Storage & Communication	2.6	5.2	6.5	5.7	النقل والتخزين والاتصالات
Services & Other Branches	9.5	49.4	31.4	34.4	الخدمات والفروع الأخرى
Total	**100**	**100**	**100**	**100**	**المجموع**
Males					**ذكور**
Agriculture, Hunting & Fishing	6.6	10.1	12.4	11.0	الزراعة والصيد والحراجة وصيد الأسماك
Mining, Quarrying & Manufacturing	19.0	9.2	15.4	14.0	التعدين والمحاجر والصناعة التحويلية
Construction	42.8	10.2	12.6	15.4	البناء والتشييد
Commerce, Hotels & Restaurants	20.1	17.8	23.9	21.6	التجارة والمطاعم والفنادق
Transportation, Storage & Communication	2.6	5.8	8.0	6.7	النقل والتخزين والاتصالات
Services & Other Branches	8.9	46.9	27.7	31.3	الخدمات والفروع الأخرى
Total	**100**	**100**	**100**	**100**	**المجموع**
Females					**إناث**
Agriculture, Hunting & Fishing	29.3	24.2	34.6	32.5	الزراعة والصيد والحراجة وصيد الأسماك
Mining, Quarrying & Manufacturing	27.8	1.3	9.5	8.1	التعدين والمحاجر والصناعة التحويلية
Construction	-	0.2	0.3	0.3	البناء والتشييد
Commerce, Hotels & Restaurants	-	5.1	9.2	8.3	التجارة والمطاعم والفنادق
Transportation, Storage & Communication	-	0.5	0.6	0.6	النقل والتخزين والاتصالات
Services & Other Branches	42.9	68.7	45.8	50.2	الخدمات والفروع الأخرى
Total	**100**	**100**	**100**	**100**	**المجموع**

8.10.3 معدل ساعات العمل الأسبوعية ومعدل أيام العمل الشهرية ومعدل الأجرة اليومية والأجر الوسيط اليومي بالشيكل للمستخدمين معلومي الأجر في جميع المناطق حسب النشاط الاقتصادي والجنس، 2005

3.10.8 Average Weekly Work Hours, Average Monthly Work Days, Average Daily Wage and Median Daily Wage in NIS for Employees in all Regions by Economic Activity and Sex, 2005

Economic Activity and Sex	الاجر الوسيط اليومي Median Daily Wage	معدل الأجرة اليومية Average Daily Wage	معدل أيام العمل الشهرية Average Monthly Work Days	معدل ساعات العمل الأسبوعية Average weekly Work Hours	النشاط الاقتصادي والجنس
Both Sexes					**كلا الجنسين**
Agriculture, Hunting & Fishing	40.0	50.5	18.4	41.8	الزراعة والصيد والحراجة وصيد الأسماك
Mining, Quarrying & Manufacturing	60.0	74.4	21.9	45.2	التعدين والمحاجر والصناعة التحويلية
Construction	80.0	90.0	17.1	41.2	البناء والتشييد
Commerce, Hotels & Restaurants	69.2	79.6	24.3	49.9	التجارة والمطاعم والفنادق
Transportation, Storage & Communication	63.5	81.7	24.0	47.2	النقل والتخزين والاتصالات
Services & Other Branches	69.2	77.2	25.6	40.3	الخدمات والفروع الأخرى
Total	**69.2**	**78.1**	**23.4**	**42.4**	**المجموع**
Males					**ذكور**
Agriculture, Hunting & Fishing	40.0	50.6	18.3	41.7	الزراعة والصيد والحراجة وصيد الأسماك
Mining, Quarrying & Manufacturing	65.4	78.1	21.8	45.4	التعدين والمحاجر والصناعة التحويلية
Construction	80.0	90.1	17.1	41.2	البناء والتشييد
Commerce, Hotels & Restaurants	70.0	81.6	24.2	50.3	التجارة والمطاعم والفنادق
Transportation, Storage & Communication	61.6	82.5	24.0	47.5	النقل والتخزين والاتصالات
Services & Other Branches	69.2	78.6	25.6	41.5	الخدمات والفروع الأخرى
Total	**69.2**	**79.8**	**23.1**	**43.3**	**المجموع**
Females					**إناث**
Agriculture, Hunting & Fishing	50.0	49.4	19.1	44.0	الزراعة والصيد والحراجة وصيد الأسماك
Mining, Quarrying & Manufacturing	35.0	40.8	22.7	43.7	التعدين والمحاجر والصناعة التحويلية
Construction	:	:	:	:	البناء والتشييد
Commerce, Hotels & Restaurants	42.3	47.8	25.0	44.1	التجارة والمطاعم والفنادق
Transportation, Storage & Communication	:	:	:	:	النقل والتخزين والاتصالات
Services & Other Branches	65.4	72.6	25.3	36.2	الخدمات والفروع الأخرى
Total	**61.5**	**67.9**	**24.9**	**37.4**	**المجموع**

9.10.3 معدل ساعات العمل الأسبوعية ومعدل أيام العمل الشهرية ومعدل الأجرة اليومية والأجر الوسيط اليومي بالشيكل للمستخدمين معلومي الأجر في جميع المناطق حسب مكان العمل، 2001- 2005

3.10.9 Average Weekly Work Hours, Average Monthly Work Days, Average Daily Wage and Median Daily Wage in NIS for Employees in All Regions by Place of Work, 2001-2005

Place of Work	2005	2004	2003	2002	2001	مكان العمل
Average Weekly Work Hours						**معدل ساعات العمل الأسبوعية**
West Bank	42.5	43.0	42.3	40.9	43.2	الضفة الغربية
Gaza Strip	41.2	41.6	40.6	40.0	40.1	قطاع غزة
Israel and Settlements	:	46.3	44.9	43.9	42.6	إسرائيل والمستوطنات
Total	**42.4**	**43.0**	**42.1**	**41.1**	**42.2**	**المجموع**
Average Monthly Work Days						**معدل أيام العمل الشهرية**
West Bank	23.6	24.0	23.7	22.8	23.6	الضفة الغربية
Gaza Strip	24.0	23.2	22.6	24.1	24.6	قطاع غزة
Israel and Settlements	:	22.0	21.8	21.5	20.0	إسرائيل والمستوطنات
Total	**23.4**	**23.5**	**23.0**	**23.0**	**23.1**	**المجموع**
Average Daily Wage						**معدل الأجرة اليومية**
West Bank	73.7	72.6	72.2	71.4	69.3	الضفة الغربية
Gaza Strip	61.9	58.2	53.2	54.9	54.4	قطاع غزة
Israel and Settlements	:	126.7	125.1	117.3	107.2	إسرائيل والمستوطنات
Total	**78.1**	**74.9**	**74.0**	**74.0**	**73.0**	**المجموع**
Median Daily Wage						**الأجر الوسيط اليومي**
West Bank	65.4	61.5	60.0	60.0	60.0	الضفة الغربية
Gaza Strip	57.7	52.5	50.0	50.0	50.0	قطاع غزة
Israel and Settlements	:	134.6	134.6	115.4	100.0	إسرائيل والمستوطنات
Total	**69.2**	**62.2**	**60.0**	**60.0**	**61.5**	**المجموع**

Note: The data were modified by population projections in the Palestinian Territory 2005, Revised Series.

ملاحظة: تم تعديل البيانات حسب سلسلة الاسقاطات السكانية في الأراضي الفلسطينية 2005، سلسلة منقحة.

10.10.3 التوزيع النسبي للأفراد خارج القوى العاملة في الأراضي الفلسطينية حسب السبب والجنس وفئات العمر، 2005

3.10.10 Percentage Distribution of Persons Outside Labor Force in the Palestinian Territory by Reason, Sex and Age Groups, 2005

Reason and Sex	Age Groups فئات العمر					المجموع Total	السبب والجنس
	+55	54-45	44-35	34-25	24-15		
Both Sexes							**كلا الجنسين**
Old/ illness	59.0	14.3	5.6	3.3	1.1	11.9	كبر السن/ المرض
Housekeeping	37.7	82.1	88.2	83.3	22.1	49.3	أعمال المنزل
Study	0.1	0.2	0.9	5.3	71.7	33.5	الدراسة
Other	3.2	3.4	5.3	8.1	5.1	5.3	أخرى
Total	**100**	**100**	**100**	**100**	**100**	**100**	**المجموع**
Males							**ذكور**
Old/ illness	92.8	79.4	53.0	23.7	2.4	26.9	كبر السن/ المرض
Housekeeping	0.5	1.1	1.0	1.3	0.3	0.5	أعمال المنزل
Study	0.1	0.5	1.0	17.9	86.5	56.9	الدراسة
Other	6.6	19.0	45.0	57.1	10.8	15.7	أخرى
Total	**100**	**100**	**100**	**100**	**100**	**100**	**المجموع**
Females							**إناث**
Old/ illness	41.0	2.4	0.9	0.5	0.2	6.1	كبر السن/ المرض
Housekeeping	57.4	96.9	96.9	94.6	36.1	67.9	أعمال المنزل
Study	-	0.1	0.9	3.5	62.3	24.6	الدراسة
Other	1.6	0.6	1.3	1.4	1.4	1.4	أخرى
Total	**100**	**100**	**100**	**100**	**100**	**100**	**المجموع**

11.10.3 نسبة الأطفال (10-17 سنة) العاملين من إجمالي الأطفال في الأراضي الفلسطينية حسب حالة الالتحاق بالمدرسة والجنس والمنطقة، 2005

3.10.11 Percentage of Working Children (10-17 years) in the Palestinian Territory by School Attendance Status, Sex and Region, 2005

School Attendance Status and Sex	Region المنطقة		الأراضي الفلسطينية Palestinian Territory	حالة الالتحاق بالمدرسة والجنس
	قطاع غزة Gaza Strip	الضفة الغربية West Bank		
Both Sexes				**كلا الجنسين**
Attending	0.5	2.3	1.6	ملتحق
Not Attending	16.9	28.5	24.3	غير ملتحق
Total	**1.3**	**3.8**	**2.9**	**المجموع**
Males				**ذكور**
Attending	1.0	3.8	2.7	ملتحق
Not Attending	27.8	41.6	36.9	غير ملتحق
Total	**2.7**	**6.7**	**5.1**	**المجموع**
Females				**إناث**
Attending	:	0.8	0.5	ملتحق
Not Attending	:	3.9	2.5	غير ملتحق
Total	:	**0.9**	**0.6**	**المجموع**

12.10.3 نسبة الأطفال (10- 17 سنة) العاملين من إجمالي الأطفال في الأراضي الفلسطينية حسب فئات العمر والجنس والمنطقة، 2005

3.10.12 Percentage of working Children (10-17 years) in the Palestinian Territory by Age Groups, Sex and Region, 2005

Age Groups and Sex	Region المنطقة		الأراضي الفلسطينية Palestinian Territory	فئات العمر والجنس
	قطاع غزة Gaza Strip	الضفة الغربية West Bank		
Both Sexes				**كلا الجنسين**
10-14	0.4	1.9	1.3	14-10
15-17	3.2	7.4	5.7	17-15
Total	**1.3**	**3.8**	**2.9**	**المجموع**
Males				**ذكور**
10-14	0.7	3.3	2.3	14-10
15-17	6.4	13.1	10.7	17-15
Total	**2.7**	**6.7**	**5.1**	**المجموع**
Females				**إناث**
10-14	:	0.5	0.3	14-10
15-17	:	1.5	1.0	17-15
Total	:	**0.9**	**0.6**	**المجموع**

11.3 الأسعار والأرقام القياسية

تـــتم عملـــية جمع بيانات عن أسعار المستهلك والجملة والمنتج بهدف تركيب الأرقام القياسية لها. ونظرا للأهمية القصوى لهذه البيانات، فقد تم وضع نظام متكامل يغطي كافة الجوانب من حيث طرق جمع الأسعار والمصـــادر وتوزيعها الجغرافي. يستخدم الرقم القياسي للأسعار على نطاق واسع كمؤشر لقياس معدلات التضـــخم والانحسار الإقتصادي، وكذلك يستخدم من قبل عامة الناس كدليل يسترشد به فيما يتعلق بميزانية الأسرة والبنود المكونة لها. كذلك يستخدم كمقياس للتغيرات في القدرة الشرائية للعملة. ويستخدم في رصد التغـــيرات التـــي تطرأ على أسعار السلع التي يتم التعامل بها في الأسواق، وما يتبع ذلك من الوقوف على اتجاهات الأسعار وظروف الأسواق وتكاليف المعيشة. ويعتبر الرقم القياسي أحد الأدوات الهامة المستخدمة في إعداد الحسابات القومية وذلك بتخليص الدخل والمجاميع القومية من أثر تغيرات الأسعار.

المنهجية

بالنســـبة لأســـعار المســـتهلك تم اختيار عينة غير احتمالية (مقصودة) وممثلة لمصادر جمع أسعار السلع المخـــتلفة بطريقة تحقق تغطية كاملة لجميع السلع التي تدخل ضمن سلة المستهلك في الأراضي الفلسطينية لســـعر المســـتهلك. أما أسعار المنتج والجملة فقد تم اختيار عينة عشوائية بسيطة وممثله للأنشطة الكبيرة والصغيرة التي تدخل ضمن نظام أسعار المنتجين والجملة في الأراضي الفلسطينية كما تم سحب عينة طبقية عشوائية منتظمة لبعض الأنشطة.

وتجمـــع أسعار المستهلك عن طريق المقابلات الشخصية من محلات وأسواق البيع بالتجزئة مثل البقالات، والســـوبر ماركـــت، ومحـــلات بيع الأقمشة والملابس، والمطاعم، ومؤسسات الخدمات العامة والمدارس الخاصـــة والأطباء وغيرها، حيث تتم تغطية كافة أسعار السلع والخدمات وفق درجة تغيرها ودورانها في الأســـواق. أما أسعار المنتج فتجمع من مصادر إنتاج السلع وهي المصانع التي تنتج تلك السلع إضافة إلى أســـواق الخضار والفواكه المركزية في كافة المناطق المختارة، وتتم تغطية كافة أسعار السلع التي ينطبق عليها تعريف سعر المنتج، أما أسعار الجملة فتجمع محلات البيع الجملة إضافة الى أسواق الخضار والفواكه المركزية في كافة المناطق.

جودة البيانات

تتمـــيز البيانات المنشورة بجودة عالية، وقد تحقق ذلك نتيجة لاتباع بعض الإجراءات منها: التغطية الشاملة لحركة السعر من خلال جمع وتسجيل الأسعار على مدار الشهر، تحديث الإطار السلعي أولا بأول إضافة لمتابعة مصادر البيانات، اختيار السلع ذات الأهمية النسبية لكل من أسعار المستهلك وأسعار المنتج، اعداد برنامج متابعة أسبوعي وشهري، وكذلك تدريب ومتابعة الباحثين أولا بأول.

المفاهيم والمصطلحات

سعر المستهلك	هو السعر الذي يدفعه المستهلك الأسري مقابل حصوله على سلعة أو خدمة للاحتياجات الأسرية.
سعر المنتج	هو السعر الذي يتلقاه المنتج من المشتري لقاء وحدة من سلعة أو خدمة. مخصوما منه ضريبة القيمة المضافة أو أية ضرائب مقتطعة أخرى توضع على فاتورة المشتري، وغير شاملة أية تكاليف للنقل.
سعر الجملة:	هو سعر إعادة البيع (البيع دون تحويل) للسلع الجديدة أو المستعملة إلى تجار التجزئة أو إلى المستعملين في المجالات الصناعية أو التجارية أو المؤسسية أو المهنية لغيرهم من تجار الجملة، أو القيام بدور الوكلاء أو السماسرة في شراء البضائع لحساب هؤلاء الأشخاص أو الشركات أو بيعها لهم، ويشمل سعر الجملة ضريبة القيمة المضافة واجور النقل.
الرقم القياسي للأسعار	هو متوسط التغيرات المتناسبة في اسعار مجموعة معينة من السلع والخدمات بين فترتين زمنيتين.
رقم لاسبير القياسي للأسعار	هو الرقم الذي يقيس أسعار فترة المقارنة بالنسبة لأسعار فترة الأساس مضروباً بالوزن النسبي للسلعة أو المجموعة السلعية خلال فترة الأساس.
جدول غلاء المعيشة (الرقم القياسي لأسعار المستهلك)	هو عبارة عن جدول يشمل معدلات ارتفاع أسعار المستهلك الأسري خلال فترة زمنية مقارنة بفترة زمنية سابقة ويقاس بشكل شهري عن طريق مسح ميداني ويشمل منشآت تجارة التجزئة والخدمات.
فترة الأساس	هي الفترة الزمنية التي يتم مقارنة الفترة الجارية بها.
سلة المستهلك	هي المجموعة الحقيقية للسلع والخدمات التي يقوم المستهلك بالإنفاق عليها للأغراض المعيشية.
أوزان الترجيح – سعر المستهلك	هي الأهمية النسبية للسلع والخدمات التي يتعامل بها المستهلك الأسري.
أوزان الترجيح – سعر المنتج	وهي تمثل التوزيع النسبي لحجم الإنتاج المحلي الزراعي والصناعي داخل الأراضي الفلسطينية على الأبواب والأقسام الرئيسية والمجموعات والمواد المكونة لهذه التجارة.
أسعار الأساس	هي أسعار السلع والخدمات في فترة ما والتي يتم مقارنة الأسعار الجارية بها.

1.11.3 الأرقام القياسية الشهرية لأسعار المستهلك حسب المنطقة، 2002-2005
3.11.1 Monthly Consumer Price Index Figures by Region, 2002-2005

Region and Month	Year			السنة	المنطقة والشهر
	2005	2004	2003	2002	
Palestinian Territory					**الاراضي الفلسطينية**
January	147.02	141.24	135.27	127.64	كانون ثاني
February	146.11	141.70	135.52	128.33	شباط
March	145.20	141.12	137.88	129.17	آذار
April	146.22	141.89	138.46	130.91	نيسان
May	144.95	141.14	137.81	130.94	أيار
June	145.17	141.00	138.09	131.95	حزيران
July	145.53	141.12	136.85	133.16	تموز
August	145.89	141.21	136.34	133.33	آب
September	146.68	141.64	138.60	134.44	أيلول
October	149.52	141.80	138.70	134.61	تشرين أول
November	150.57	143.23	139.40	133.85	تشرين ثاني
December	148.58	145.26	139.78	134.67	كانون أول
Remaining West Bank					**باقي الضفة الغربية**
January	150.27	143.26	137.95	131.37	كانون ثاني
February	149.75	145.02	139.32	132.00	شباط
March	147.47	144.45	141.81	132.53	آذار
April	149.03	146.30	143.14	134.88	نيسان
May	146.70	144.54	140.77	132.82	أيار
June	146.22	143.63	141.25	134,62	حزيران
July	146.92	143.58	139.45	135,72	تموز
August	147.39	145.28	139.40	136.36	آب
September	148.78	144.51	141.31	137.57	أيلول
October	151.68	144.64	141.61	137.84	تشرين أول
November	153.60	145.82	142.32	137.27	تشرين ثاني
December	151.96	148.46	142.25	137.87	كانون أول
Gaza Strip					**قطاع غزة**
January	133.74	131.84	125.87	122.41	كانون ثاني
February	134.20	132.35	125.43	123.21	شباط
March	133.49	131.69	127.82	124.06	آذار
April	134.65	131.42	128.42	124.55	نيسان
May	133.03	131.81	128.25	124.44	أيار
June	132.06	132.37	128.56	123.94	حزيران
July	131.10	130.45	127.01	123.72	تموز
August	131.70	130.63	126.44	125.80	آب
September	132.42	131.53	127.83	126.21	أيلول
October	134.46	131.55	127.80	126.31	تشرين أول
November	134.87	132.34	129.06	125.93	تشرين ثاني
December	133.88	133.06	129.86	124.73	كانون أول
Jerusalem					**القدس**
January	148.15	140.57	132.37	125.23	كانون ثاني
February	146.90	140.11	134.25	126.09	شباط
March	147.02	140.54	135.03	126.47	آذار
April	147.98	141.50	134.96	127.84	نيسان
May	148.36	141.40	135.95	128.79	أيار
June	148.60	141.10	135.95	128.37	حزيران
July	149.86	142.06	136.04	130.76	تموز
August	149.72	141.19	135.10	130.07	آب
September	150.87	142.61	138.30	131.56	أيلول
October	153.37	143.16	137.70	131.79	تشرين أول
November	154.35	144.82	138.35	130.99	تشرين ثاني
December	151.86	146.80	139.66	132.64	كانون أول

Base year 1996 = 100 سنة الأساس 1996= 100

2.11.3 الأرقام القياسية الشهرية لأسعار المستهلك في الأراضي الفلسطينية حسب المجموعات الرئيسية، 2002-2005
3.11.2 Monthly Consumer Price Index in the Palestinian Territory by Major Groups of Expenditure, 2002-2005

Period	سلع وخدمات متنوعة Miscella-neous Goods and Services	السلع والخدمات الترفيهية Recreational, Cultural Goods and Services	الرعاية الصحية Medical Care	خدمات التعليم Education	النقل والاتصالات Transport and Communi-cation	الأثاث والسلع والخدمات المنزلية Furniture, Goods and household Services	المسكن ومستلزماته Housing	الأقمشة والملابس والأحذية Textiles, Clothing and Footwear	المشروبات والتبغ Beverag-es and Tobacco	المواد الغذائية Food	الفترة الزمنية
2002	**133.58**	**93.25**	**131.08**	**123.11**	**160.88**	**120.82**	**143.96**	**128.33**	**144.67**	**123.78**	**2002**
January	130.30	93.30	129.41	120.73	140.98	116.26	140.14	124.83	133.08	124.59	كانون ثاني
February	130.89	93.11	129.64	121.03	142.29	117.57	140.66	128.04	134.38	124.46	شباط
March	131.07	93.80	129.33	121.44	158.97	119.68	140.34	127.88	134.96	120.87	آذار
April	132.27	93.53	129.65	121.58	162.55	118.92	141.34	128.47	139.08	122.95	نيسان
May	133.28	93.65	130.30	121.53	164.85	120.63	142.40	128.04	146.64	120.45	أيار
June	134.24	93.24	130.67	121.49	164.86	121.48	145.78	127.18	148.02	122.00	حزيران
July	133.54	93.91	132.15	121.72	165.41	121.72	144.72	127.46	149.12	124.58	تموز
August	133.62	93.30	132.94	121.00	165.64	122.35	144.54	129.95	149.37	124.22	آب
September	134.77	92.80	132.19	126.87	165.87	122.52	145.74	129.20	149.58	126.15	أيلول
October	135.95	92.28	131.87	126.79	167.11	122.82	147.32	130.07	150.20	125.46	تشرين أول
November	136.00	92.08	132.28	126.92	166.73	123.03	147.01	128.52	150.63	123.95	تشرين ثاني
December	136.99	93.95	132.49	126.19	165.31	122.85	147.51	130.37	150.94	125.70	كانون أول

Base Year 1996=100

سنة الأساس 1996=100

2.11.3 الأرقام القياسية الشهرية لأسعار المستهلك في الأراضي الفلسطينية حسب المجموعات الرئيسية، 2002-2005 (تابع)
3.11.2 Monthly Consumer Price Index in the Palestinian Territory by Major Groups of Expenditure, 2002-2005 (Cont.)

Period	سلع وخدمات متنوعة Miscella-neous Goods and Services	السلع والخدمات الترفيهية Recreational, Cultural Goods and Services	الرعاية الصحية Medical Care	خدمات التعليم Education	النقل والاتصالات Transport and Communi-cation	الأثاث والسلع والخدمات المنزلية Furniture, Goods and household Services	المسكن ومستلزماته Housing	الأقمشة والملابس والأحذية Textiles, Clothing and Footwear	المشروبات والتبغ Beverag-es and Tobacco	المواد الغذائية Food	الفترة الزمنية
2003	**140.60**	**95.61**	**138.59**	**129.44**	**173.55**	**122.51**	**147.27**	**128.57**	**152.04**	**129.51**	**2003**
January	139.11	94.44	133.52	126.19	166.95	122.77	149.47	129.75	150.65	126.27	كانون ثاني
February	140.03	94.94	134.29	126.08	167.85	121.87	149.64	129.30	150.40	126.48	شباط
March	140.82	96.56	137.67	126.35	174.22	122.56	152.59	129.90	150.81	128.87	آذار
April	139.09	96.15	138.30	126.69	171.56	122.38	150.32	127.47	151.55	132.15	نيسان
May	139.48	95.24	138.79	128.26	169.95	121.49	143.84	129.08	151.41	131.75	أيار
June	139.01	95.31	139.59	128.32	175.15	121.72	145.02	128.46	151.59	130.63	حزيران
July	138.42	95.36	139.88	128.19	171.47	122.74	142.03	128.46	151.72	129.11	تموز
August	139.86	95.31	139.51	128.28	173.88	122.51	144.14	127.99	153.04	127.25	آب
September	141.40	96.20	140.24	134.17	178.92	122.89	146.91	129.01	153.08	129.56	أيلول
October	142.57	96.22	140.38	134.23	177.13	123.47	146.23	128.37	153.18	129.54	تشرين أول
November	143.53	96.00	140.34	133.65	177.71	122.72	148.81	127.55	153.24	130.89	تشرين ثاني
December	143.92	95.60	140.61	132.91	177.84	122.95	148.29	127.54	153.79	131.73	كانون أول

Base Year 1996=100

سنة الأساس 1996=100

2.11.3 الأرقام القياسية الشهرية لأسعار المستهلك في الأراضي الفلسطينية حسب المجموعات الرئيسية، 2002-2005 (تابع)
3.11.2 Monthly Consumer Price Index in the Palestinian Territory by Major Groups of Expenditure, 2002-2005 (Cont.)

Period	سلع وخدمات متنوعة Miscella-neous Goods and Services	السلع والخدمات الترفيهية Recreational, Cultural Goods and Services	الرعاية الصحية Medical Care	خدمات التعليم Education	النقل والاتصالات Transport and Communi-cation	الأثاث والسلع والخدمات المنزلية Furniture, Goods and household Services	المسكن ومستلزماته Housing	الأقمشة والملابس والأحذية Textiles, Clothing and Footwear	المشروبات والتبغ Beverages and Tobacco	المواد الغذائية Food	الفترة الزمنية
2004	**148.66**	**95.24**	**144.90**	**134.04**	**184.84**	**125.42**	**151.99**	**127.39**	**154.08**	**132.30**	**2004**
January	145.10	96.90	141.07	133.57	180.51	124.01	149.68	126.66	153.27	134.02	كانون ثاني
February	145.55	96.70	141.46	133.56	181.81	124.25	151.70	126.57	153.48	134.25	شباط
March	146.81	96.01	142.26	133.85	181.61	124.48	149.68	127.79	153.51	132.63	آذار
April	146.75	96.91	142.79	133.54	182.24	124.17	150.25	126.55	153.96	134.44	نيسان
May	146.67	96.86	143.85	133.62	183.66	124.24	151.14	126.50	153.95	131.87	أيار
June	148.59	95.53	145.21	133.71	185.50	124.66	151.83	126.93	154.15	130.22	حزيران
July	149.04	94.97	145.79	133.74	184.32	125.25	150.71	127.92	154.23	130.61	تموز
August	149.94	94.18	145.97	133.94	186.51	125.84	151.95	129.02	154.43	129.40	آب
September	149.93	93.66	147.37	134.55	186.20	126.38	153.00	128.12	153.97	130.36	أيلول
October	149.95	94.11	146.74	134.81	187.53	126.71	153.66	127.59	154.04	130.32	تشرين أول
November	151.04	93.62	147.89	134.78	190.07	127.47	155.16	127.20	154.01	132.47	تشرين ثاني
December	154.51	93.38	148.39	134.81	188.08	127.58	155.17	127.79	155.98	137.06	كانون أول

Base Year 1996=100

سنة الأساس 1996=100

2.11.3 الأرقام القياسية الشهرية لأسعار المستهلك في الأراضي الفلسطينية حسب المجموعات الرئيسية، 2002-2005 (تابع)
3.11.2 Monthly Consumer Price Index in the Palestinian Territory by Major Groups of Expenditure, 2002-2005 (Cont.)

Period	سلع وخدمات متنوعة Miscella-neous Goods and Services	السلع والخدمات الترفيهية Recreational, Cultural Goods and Services	الرعاية الصحية Medical Care	خدمات التعليم Education	النقل والاتصالات Transport and Communi-cation	الأثاث والسلع والخدمات المنزلية Furniture, Goods and household Services	المسكن ومستلزماته Housing	الأقمشة والملابس والأحذية Textiles, Clothing and Footwear	المشروبات والتبغ Beverages and Tobacco	المواد الغذائية Food	الفترة الزمنية
2005	**156.54**	**93.90**	**148.67**	**135.47**	**190.66**	**129.00**	**158.42**	**129.46**	**162.72**	**137.29**	**2005**
January	154.02	93.26	148.21	134.29	186.43	127.92	155.41	129.09	159.28	141.10	كانون ثاني
February	154.77	94.43	148.11	134.00	187.93	128.46	157.35	129.48	160.91	137.49	شباط
March	154.49	94.43	148.07	133.88	188.62	129.03	157.51	130.16	160.87	134.82	آذار
April	155.31	94.73	148.18	134.46	190.39	128.28	158.76	128.80	160.89	136.81	نيسان
May	155.55	94.51	148.65	134.38	191.22	128.06	157.29	129.25	159.30	133.79	أيار
June	155.97	94.57	148.46	134.80	187.91	128.48	154.73	129.29	159.18	135.66	حزيران
July	156.19	94.06	148.18	135.39	189.13	128.25	156.96	128.64	162.95	135.31	تموز
August	156.59	93.84	148.65	136.53	189.64	129.17	155.15	129.15	164.62	135.57	آب
September	156.73	93.67	148.60	136.70	193.26	129.67	156.45	129.42	165.09	135.92	أيلول
October	158.75	93.18	148.86	136.68	196.26	130.03	164.06	129.98	166.41	139.95	تشرين أول
November	159.57	93.16	148.79	136.70	193.86	130.22	164.66	129.83	166.66	143.04	تشرين ثاني
December	160.56	93.02	151.22	137.81	193.28	130.41	162.69	130.44	166.44	137.99	كانون أول

Base Year 1996=100 سنة الأساس 1996=100

3.11.3 متوسطات أسعار المستهلك في الأراضي الفلسطينية لسلع مختارة، 2002- 2005
3.11.3 Average Consumer Prices in the Palestinian Territory for Selected Commodites, 2002-2005

(Price in NIS) (الأسعار بالشيكل)

Commodity description	Year			السنة	وصف السلعة
	2005	2004	2003	2002	
Long Grain Profiled Rice-Uncle Benz–USA-Pack/ 1kg	13.77	12.85	12.31	11.78	أرز حبة طويلة- أنكل بنز-أميركا-باكيت/1كغم
Haifa White Flour– Zero – Israel–Sack/ 60kg	115.36	115.43	97.78	90.77	طحين أبيض حيفا-زيرو-إسرائيل-كيس /60 كغم
White Bread – Local - 1kg	2.61	2.62	2.61	2.29	خبز أبيض كماج-محلي- 1كغم
Thin Macaroni No. 3–Osem–Israel–Pack/500gm	4.14	4.25	4.44	4.18	معكرونة رفيعة نمره (3)- اوسم-اسرائيل-باكيت/500غم
Fresh Beef Meat– Local–1kg	34.25	32.08	29.57	29.68	لحم عجل طازج-محلي- 1كغم
Fresh Chicken with Feathers – Local – 1kg	10.17	9.65	9.96	8.54	دجاجة طازجة مع الريش-محلي-1كغم
Fresh Red Snapper – Local – 1kg	29.77	30.31	25.54	28.65	سمك بوري طازج-محلي- 1كغم
Powdered Milk – Nido – France – Can/2.5kg	87.85	87.57	87.70	82.76	حليب مجفف-نيدو-فرنسا-علبة/2.5كغم
White Boiled Sheep Cheese – Local – 1kg	25.93	26.06	21.64	25.28	جبنة غنم بيضاء مغلية-محلي-1كغم
Chicken Eggs – Local – Carton/2kg	12.06	13.20	10.03	9.78	بيض دجاج-محلي-كرتونة/2كغم
Corn Oil – Corrolla – Holland – Can/3liter	19.64	18.43	18.68	18.17	زيت ذره-كوروللي-هولندا-علبة / 3 لتر
Vegetable Fat – Gazalle – Local – Can/2.25kg	18.56	17.07	16.84	16.25	سمنة نباتية-غزال-محلي-علبة/2.25كغم
Yellow Lemon – Local – 1kg	2.59	3.32	3.20	2.72	ليمون حامض أصفر-محلي-1كغم
Big Size Banana – Israel – 1kg	3.32	3.30	3.92	3.73	موز كبير الحجم-إسرائيل-1كغم
Red Apple – Israel – 1kg	4.31	4.69	5.94	5.84	تفاح أحمر-إسرائيل-1كغم
Unhusked Roasted Pistachio – 1kg	37.52	32.72	34.95	32.61	فستق حلبي بقشره محمص-1كغم
Roasted Water Melon Seeds – Local – 1kg	29.31	27.31	27.30	26.13	بزر بطيخ محمص-محلي-1كغم
Assorted Nuts – 1kg	33.02	30.77	24.41	26.58	مكسرات مشكلة-1كغم
Green House Tomato – Local – 1kg	2.30	2.45	2.27	2.48	بندوره حماموت-محلي-1كغم
Dry Onion – Israel – 1kg	1.91	2.39	2.48	1.97	بصل ناشف-إسرائيل-1كغم
Garlic –Israel – 1kg	10.37	12.53	10.09	8.29	ثوم-إسرائيل-1كغم
Small Marrow – Local – 1kg	3.59	3.51	3.40	3.36	كوسا للمحاشي صغير الحجم-محلي-1كغم

3.11.3 متوسطات أسعار المستهلك في الأراضي الفلسطينية لسلع مختارة، 2002- 2005 (تابع)

3.11.3 Average Consumer Prices in the Palestinian Territory for Selected Commodites, 2002-2005 (Cont)

(Price in NIS) (الأسعار بالشيكل)

Commodity description	Year			السنة	وصف السلعة
	2005	2004	2003	2002	
Medium Size Potato – Israel – 1kg	2.19	1.90	2.43	2.06	بطاطا حبة متوسطة الحجم-إسرائيل-1كغم
Frozen Green Sweet Peas – Israel – Sack/1kg	9.07	8.71	8.20	8.11	بازيلاء خضراء مجمدة-إسرائيل-كيس/1كغم
Local Unpacked Small Fava Beans – Turkey – 1kg	3.58	3.13	3.17	3.02	فول حبة صغيرة حلل-تركيا-1كغم
Fine White Sugar – White Sugar – Israel – Pack/1kg	2.83	2.53	2.56	2.47	سكر ابيض ناعم-وايت شوجر-إسرائيل-باكيت/1كغم
Grinded Coffee – Colombia – 1kg	37.00	34.08	33.97	34.46	قهوة مطحونة-كولمبيا-1كغم
Imperial – Local – Box/20 cigarettes	9.10	8.53	8.14	7.68	امبريال-محلي-علبة/20سيجارة
Medium Cigarette–Rothmans–England–Box/20cigarettes	14.37	13.80	14.27	13.68	سجائر عادي-روثمان-إنجلترا-علبة/20سيجارة
Long Sleeve Shirt – Crocker – Israel	143.06	144.94	152.75	158.89	قميص كم طويل قماش-كروكر-إسرائيل
Shoes – King Shoes – Local	68.66	64.79	60.56	58.64	كندره عادية-كنج شوز-محلي
Boot for Boys – Reem – Local	45.03	44.69	46.66	48.30	بوط ولادي-ريم-محلي
Propane Gas Cylnder – Local – Trank/12kg	46.33	38.91	36.42	37.06	اسطوانة غاز-محلي-إسطوانه/12كغم
Gluben–Dexon–Israel–Packet/30 tablets	11.91	11.34	10.85	9.56	جلوبين للسكري-ديكسون-إسرائيل-باكيت/30حبه
Zentab 150gm–Teva–Israel–Packet/20 tablet	13.77	14.09	14.14	14.01	زانتاب للمعدة 150غم-تيفا-إسرائيل-باكيت/20حبه
Colored T.V, 21 Inches – Sharp – Malaysia	1,311.11	1,542.51	1,541.71	1,611.56	تلفزيون ملون 21 بوصة-شارب-ماليزيا
Perfume for Women – Azzaro – France – Bottle/25ml	196.20	175.83	175.63	153.77	عطر نسائي-ازارو-فرنسا-زجاجه/25ملم
Perfume for Men–One Man Show–France–Bottle/100ml	95.78	90.11	83.50	78.76	عطر رجالي-ون مان شو-فرنسا-زجاجه/100ملم
Toilet Soap – Lux – Local – Piece/75gm	3.00	2.44	2.41	2.42	صابون تواليت-لوكس-محلي-قطعة/75غم
Shampoo – Sunsilk – USA – Refill/500ml	17.43	16.33	16.18	16.12	شامبو-سانسيلك-أمريكا-عبوه/500مل
Shaving Foam – Palmolive –USA – Refill/100ml	11.59	10.93	10.61	10.52	معجون حلاقة-بالموليف-اميركا-عبوه/100مل
Plastic Digital Watch Model F- 91 – Cassio - Japan	44.86	39.35	44.73	42.72	ساعة أرقام بلاستيك موديل F-91-كاسيو-اليابان
Locally Manufactured Gold - Karat 21 – Local - gm	60.14	56.02	50.27	45.36	ذهب عيار 21- مصنع محليا- غم

4.11.3 نسبة أوزان الترجيح لأسعار المستهلك حسب مجموعات الإنفاق الرئيسية والمنطقة، 1996
3.11.4 Percentage Relative Weights for Consumer Price Index by Major Groups of Expenditure and Region, 1996

Major Groups of Expenditure	القدس Jerusalem	قطاع غزة Gaza Strip	باقي الضفة الغربية Remaining West Bank	الأراضي الفلسطينية Palestinian Territory	مجموعات الإنفاق الرئيسية
Food	37,895	42,883	40,163	40,547	المواد الغذائية
Beverages and tobacco	6,105	6,348	6,957	6,714	المشروبات والتبغ
Textiles, clothing and footwear	8,866	9,395	9,662	9,511	الأقمشة والملابس والأحذية
Housing	8,115	7,838	6,415	6,942	المسكن ومستلزماته
Furniture, goods and household services	6,782	7,811	7,388	7,418	الأثاث والسلع والخدمات المنزلية
Transport and communication	15,066	11,239	12,786	12,680	النقل والاتصالات
Education	5,417	3,397	3,907	3,959	خدمات التعليم
Medical care	4,712	4,497	4,915	4,793	الرعاية الصحية
Recreational, cultural, goods and services	1,866	1,585	1,526	1,577	السلع والخدمات الترفيهية
Miscellaneous goods and services	5,176	5,007	6,281	5,859	سلع وخدمات متنوعة
Total	**100,000**	**100,000**	**100,000**	**100,000**	**المجموع**

Base Year 1996=100 سنة الاساس 1996=100

5.11.3 الأرقام القياسية لأسعار المنتجين حسب النشاط الإقتصادي، 2002- 2005
3.11.5 Producer Price Index by Economic Activity, 2002-2005

Economic Activity	Producer Price Index الأرقام القياسية لأسعار المنتجين						النشاط الاقتصادي	رمز النشاط ISIC
	Export	صادر	Local	محلي	Total	إجمالي		
	2003	2002	2003	2002	2003	2002		
Agriculture	**142.80**	**144.32**	**137.25**	**137.83**	**137.38**	**137.98**	**الزراعة**	A أ
Agriculture	142.80	144.32	137.25	137.83	137.38	137.98	الزراعة	01
Fishing	**152.37**	**149.57**	**152.37**	**149.57**	**152.37**	**149.57**	**صيد الأسماك**	B ب
Fishing	152.37	149.57	152.37	149.57	152.37	149.57	صيد الأسماك والجمبري	05
Mining	**110.90**	**118.71**	**110.90**	**118.71**	**110.90**	**118.71**	**المحاجر**	C ج
Mining	110.90	118.71	110.90	118.71	110.90	118.71	المحاجر	14
Manufacturing	**127.79**	**120.35**	**125.25**	**119.64**	**126.05**	**119.89**	**الصناعات التحويلية**	D د
Food products & Beverages	118.76	121.07	120.03	116.30	121.70	118.72	المنتجات الغذائية والمشروبات	15
Tobacco Products	180.10	172.05	180.10	172.05	180.10	172.05	منتجات التبغ	16
Textiles	108.75	117.26	111.12	118.97	110.52	118.53	المنسوجات	17
Manufacture of Wearing Apparel	125.19	128.10	125.19	128.10	125.19	128.10	الملابس الجاهزة	18
Leather Products	120.87	120.27	119.62	119.14	119.98	119.47	منتجات الجلود	19
Wood and Wood Products	99.63	106.21	115.64	116.87	111.47	114.10	الخشب ومنتجاته	20
Paper and Paper Products	114.21	109.46	114.09	113.25	113.24	112.81	الورق ومنتجات الورق	21
Printing and Publishing	0.00	-	121.47	131.32	121.47	131.32	الطباعة والنشر	22
Chemical and Chemical Products	118.87	119.26	122.91	126.91	122.71	126.61	المواد والمنتجات الكيماوية	24
Plastic and Rubber Products	107.73	111.72	107.73	111.72	107.73	111.72	منتجات المطاط والبلاستيك	25
Non-Metalic Meneral Products	141.56	121.70	130.60	114.88	133.44	116.65	منتجات المعادن اللافلزية	26
Metals	100.00	100.00	100.00	100.00	100.00	100.00	صنع الفلزات القاعدية	27
Metal Products Except Machines	171.07	145.61	167.72	141.90	167.65	137.14	منتجات المعادن عدا الماكنات	28
Other are classified other Machines	145.67	146.12	127.01	126.80	127.67	127.49	الآلات الغير مصنفة الأخرى	29
Manufacture of Electrical Machinary	100.00	100.00	127.38	120.82	126.56	120.26	صنع آلات واجهزة كهربائية اخرى	31
Communication Equipment	100.00	100.00	100.00	100.00	100.00	100.00	معدات الاتصال	32
Medical Appliances	100.00	100.00	100.00	100.00	100.00	100.00	الأدوات الطبية والبصرية	33
Motor Vehicles	100.00	100.00	100.00	100.00	100.00	100.00	صنع المركبات المقطورة	34
Furniture and Other Manufacturing Products	118.46	115.41	119.33	116.77	119.22	116.58	الأثاث والمنتجات الصناعية الأخرى	36

Base Year 1996=100

سنة الأساس 1996=100

5.11.3 الأرقام القياسية لأسعار المنتجين حسب النشاط الإقتصادي، 2002- 2005 (تابع)
3.11.5 Producer Price Index by Economic Activity, 2002-2005 (Cont.)

Economic Activity	Producer Price Index الأرقام القياسية لأسعار المنتجين						النشاط الاقتصادي	رمز النشاط ISIC
	Export	صادر	Local	محلي	Total	إجمالي		
	2005	2004	2005	2004	2005	2004		
Agriculture	**151.37**	**146.29**	**144.96**	**140.72**	**145.11**	**140.85**	**الزراعة**	**A أ**
Agriculture	151.37	146.29	144.96	140.72	145.11	140.85	الزراعة	01
Fishing	**149.01**	**145.53**	**149.01**	**145.53**	**149.01**	**145.53**	**صيد الأسماك**	**B ب**
Fishing	149.01	145.53	149.01	145.53	149.01	145.53	صيد الأسماك والجمبري	05
Mining	**123.15**	**121.43**	**123.15**	**121.43**	**123.15**	**121.43**	**المحاجر**	**C ج**
Mining	123.15	121.43	123.15	121.43	123.15	121.43	المحاجر	14
Manufacturing	**136.59**	**134.68**	**133.49**	**130.06**	**134.18**	**131.21**	**الصناعات التحويلية**	**D د**
Food products & Beverages	129.02	125.13	132.50	123.79	129.14	125.95	المنتجات الغذائية والمشروبات	15
Tobacco Products	210.47	199.98	210.47	199.98	210.47	190.80	منتجات التبغ	16
Textiles	124.31	124.31	125.09	125.09	124.89	124.89	المنسوجات	17
Manufacture of Wearing Apparel	125.06	121.56	125.06	121.56	125.06	121.56	الملابس الجاهزة	18
Leather Products	115.80	115.76	113.59	113.35	114.23	114.05	منتجات الجلود	19
Wood and Wood Products	107.15	104.11	128.16	122.69	122.70	117.85	الخشب ومنتجاته	20
Paper and Paper Products	122.23	120.41	123.77	123.04	123.56	122.03	الورق ومنتجات الورق	21
Printing and Publishing	0.00	0.00	117.18	114.89	117.18	114.84	الطباعة والنشر	22
Chemical and Chemical Products	132.10	126.33	130.65	125.07	130.69	124.83	المواد والمنتجات الكيماوية	24
Plastic and Rubber Products	115.70	114.48	115.70	114.48	115.70	114.48	منتجات المطاط والبلاستيك	25
Non-Metalic Meneral Products	154.49	153.09	141.32	141.11	144.72	144.20	منتجات المعادن اللافلزية	26
Metals	114.84	108.36	122.01	112.41	121.06	111.87	صنع الفلزات القاعدية	27
Metal Products Except Machines	176.18	180.54	173.95	170.94	174.02	171.02	منتجات المعادن عدا الماكنات	28
Other are classified other Machines	150.64	148.54	142.77	141.48	143.04	141.76	الآلات الغير مصنفة الأخرى	29
Manufacture of Electrical Machinary	113.86	113.86	134.43	131.68	133.93	131.29	صنع آلات واجهزة كهربائية اخرى	31
Communication Equipment	100.00	100.00	100.00	100.00	100.00	100.00	معدات الاتصال	32
Medical Appliances	100.00	100.00	100.00	100.00	100.00	100.00	الأدوات الطبية والبصرية	33
Motor Vehicles	100.00	100.00	100.00	100.00	100.00	100.00	صنع المركبات المقطورة	34
Furniture and Other Manufacturing Products	123.58	122.24	121.90	120.83	122.21	121.10	الأثاث والمنتجات الصناعية الأخرى	36

Base Year 1996=100 سنة الأساس 1996=100

6.11.3 الأرقام القياسية لأسعار الجملة ونسب التغير حسب الأبواب الرئيسية في الأراضي الفلسطينية، 2004-2005

3.11.6 Wholesale Price Index and Percentage of Changes by Main Category in the Palestinian Territory, 2004-2005

Main Categories	Wholesale Price Index						الأرقام القياسية لأسعار الجملة			الأبواب الرئيسية	رمز النشاط ISIC
	نسبة التغير % Change	Import مستورد 2005	2004	نسبة التغير % Change	Local محلي 2005	2004	نسبة التغير % Change	Total إجمالي 2005	2004		
Agriculture	1.86	133.95	131.50	3.29	152.79	147.92	3.11	150.11	145.59	الزراعة	A أ
Fishing	1.73	135.10	132.80	2.88	186.32	181.10	2.85	184.21	179.11	صيد الأسماك	B ب
Mining &Quarrying	2.10	121.55	119.05	1.42	124.04	122.31	1.65	123.16	121.16	التعدين واستغلال المحاجر	C ج
Manufacturing	3.74	150.18	144.77	3.30	130.90	126.72	3.58	142.45	137.53	الصناعات التحويلية	D د
All Items Price Index	**3.60**	**148.54**	**143.38**	**3.23**	**139.51**	**135.14**	**3.42**	**143.88**	**139.13**	**الرقم القياسي العام**	

Base Year 1996=100

سنة الأساس 1996=100

12.3 الزراعة

يعتبر النشاط الزراعي في الأراضي الفلسطينية من الأنشطة الإنتاجية الهامة، حيث يؤدي القطاع الزراعي دوراً رئيسياً في الاقتصاد القومي من حيث مساهمة الصادرات الزراعية بنصيب هام في التجارة الخارجية، وتوفير العملات الأجنبية، كما يوفر القطاع الزراعي الكثير من المواد الأولية لمختلف القطاعات الاقتصادية الأخرى.

البيانات التي يوفرها كل من المسح السنوي للاحصاءات الزراعية ومسح معاصر الزيتون تفي بأغراض البحث والتحليل الاقتصادي، وتساعد متخذي القرار والمخططين والمهتمين في رسم السياسات الاقتصادية وتساهم في تنمية القطاع الزراعي في هذه المرحلة الحرجة من عملية البناء الوطني.

المنهجية

يقوم الجهاز وبالتعاون الوثيق مع وزارة الزراعة بتصميم استمارة بأهم المؤشرات الزراعية لتمثيل عام زراعي كامل والذي يمتد من بداية تشرين الأول من العام ولغاية نهاية أيلول من العام الذي يليه وبحيث يتم جمع البيانات على مستوى التجمع السكاني.

يقوم المرشدون الزراعيون لدى مديريات الزراعة بجمع بيانات الاستمارة وذلك تبعاً للمناطق الخاضعة لادارة دوائر الزراعة المختلفة وبما يغطي التجمعات السكانية في الاراضي الفلسطينية، وفي بعض الاحيان يتم جمع بيانات اكثر من تجمع سكاني صغير في استمارة واحدة وتقوم وزارة الزراعة بتدقيق الاستمارات مكتبيا واعتمادها قبل تسليمها للجهاز الذي يقوم بدوره بإعادة التدقيق المكتبي، وقبل البدء بادخال البيانات يتم تدريب عدد من مدخلي البيانات على استخدام برنامج الادخال ومن ثم يتم ادخال البيانات على الحاسوب، ولتأكيد الدقة في البيانات المدخلة أعدت قواعد خاصة لتدقيق البيانات المدخلة آلياً وذلك بالاعتماد على منطقية واتساق بيانات الاستمارة، حيث وفق هذه الالية يتم إعداد كشوف بالاستمارات التي تشتمل على أخطاء حيث يتم تصحيحها وإدخالها في الحاسوب مرة أخرى بهدف الحصول على بيانات جيدة ونظيفة ومن ثم يتم استخراج النتائج.

أما بالنسبة لمعاصر الزيتون فقد تم تصميم استمارة مسح المعاصر على أساس توحيد كافة الأجزاء والأسئلة المشتركة مع استمارات باقي مسوح السلسلة الاقتصادية التي ينفذها الجهاز المركزي للاحصاء الفلسطيني، وقد روعي في تصميم الاستمارة والنموذج اليومي أهم المتغيرات الزراعية والاقتصادية. يغطي مسح معاصر الزيتون كافة المعاصر العاملة في الأراضي الفلسطينية سواء كانت هذه المعاصر قديمة أو نصف اتوماتيك أو اتوماتيك، ويعتبر الحصر الشامل هو الأسلوب المتبع في هذا المسح. المعاصر المغلقة تعبأ لها استمارة تعريفية ويشار اليها بالمغلقة. يتم جمع البيانات سنوياً خلال موسم قطاف الزيتون والذي يمتد عادة

مـــا بين منتصف تشرين اول من العام لغاية أوائل العام الذي يليه. يقـــوم الباحث ومن ثم المشرف بتدقيق الاستمارات والنموذج اليومي تدقيقاً أولياً، ومن ثم تنقل للمدقق الميداني الذي يقوم بتدقيق الاستمارات تدقيقاً شـــكلياً وفنـــيا. ومـــن ثـــم يتم تدقيق الاستمارات من قبل المدقق المكتبي بشكلها النهائي وبعدها يتم ترميز الاســـتمارة طبقاً لأدلة الترميز المعدة مسبقا والمعمول بها في الجهاز، قبل البدء بادخال البيانات يتم تدريب عـــدد مـــن المدخلين على استعمال البرامج، ومن ثم يتم إدخال البيانات واتباع القواعد والإجراءات السابق ذكرها للتأكد من دقة البيانات المدخلة والحصول على بيانات جيدة ونظيفة قبل استخراج النتائج.

جودة البيانات

لقـــد اعـــتمد جمع بيانات الإحصاءات الزراعية السنوية بالاعتماد على التجمعات السكانية كوحدة إحصائية بالرغم من أن توصيات منظمة الاغذية والزراعة الدولية تعتمد على الحيازة الزراعية، ونظراً لعدم استخدام السجلات على مستوى التجمع فان البيانات تكون عرضة للخطأ، وكذلك يزداد مجال التحيز الانساني حيث يلاحـــظ تبايـــن في استيفاء الاستمارات من قبل المرشدين الزراعيين مما يؤثر على نوعية البيانات التي تم جمعها، ولقد تم تقدير إنتاجية المحاصيل، واسعار السلع الزراعية، وقيم مستلزمات الانتاج الزراعي بالتعاون مـــا بين وزارة الزراعة والجهاز بسبب عدم التمكن من استيفائها من الحائز نفسه كما هو موصى به دوليا. قـــيم الإنتاجـــية والإنـــتاج في جداول أشجار الفاكهة والخضروات والمحاصيل الحقلية تحتوي على منازل عشـــرية غـــير ظاهرة في الجداول، لذلك يجب التعامل بحذر عند إحتساب الإنتاج يدوياً، وهناك تباين في واقعـــية ودقـــة البـــيانات المتوفرة من محافظة لاخرى، ويعود ذلك الى اختلاف النمط الزراعي المتبع بين المحافظـــات، واستمرارية متابعة المرشد الزراعي للمزارع ومدى توفر السجلات الادارية الخاصة بالقطاع الزراعي لكل محافظة.

اقتصـــر عمـــل الجهاز المركزي للإحصاء الفلسطيني على تدقيق وبرمجة استمارة الإحصاءات الزراعية المســـتوفاه مـــن قبل مديريات الزراعة التابعة لوزارة الزراعة، إضافة الى تقدير بعض المؤشرات اللازمة للحسابات الزراعية بالتنسيق مع المختصين والمعنيين في وزارة الزراعة، وبهذا فإن هذه البيانات لم تجمع وتســـتخرج وفقا للتوصيات الدولية، ومن هنا يرى الجهاز المركزي للإحصاء الفلسطيني ضرورة التعامل بحـــذر تجاه هذه البيانات من قبل المستخدمين، وسيقوم الجهاز بتوفير الرقم الإحصائي الزراعي الفلسطيني وفق التوصيات الدولية في العدد القادم من الكتاب السنوي.

وأما بخصوص الملاحظات حول مسح معاصر الزيتون، فان تنفيذ المسح على أساس التعداد الشامل لجميع الوحـــدات الاحصـــائية المســـتهدفة بالدراسة (المعاصر) أدى الى عدم وجود أي أخطاء إحصائية (أخطاء معايـــنه) فـــي المســـح، كذلـــك فان الاستجابة الجيدة من أصحاب المعاصر وحســـن التعامل مع الباحثين الميدانيين، كان له الأثر الأكبر في توفير البيانات بجودة عالية حيث أبدت كافة المعاصر استجابتها لهذا العام (2005)، وكذلك فان استخدام النموذج اليومي قد زاد من مصداقية النتائج أكثر من جمع البيانات مرة واحدة في نهاية الموسم.

وقد تم جمع البيانات المالية لهذا المسح بالشيكل الإسرائيلي وقد عرضت في الجداول بالدولار الامريكي بعد معادلتها بمتوسط سعر صرف الدولار خلال أشهر المسح.

المفاهيم والمصطلحات

أرض تحت المحاصيل الدائمة	الارض المزروعة بمحاصيل طويلة الاجل والتي لا يلزم اعادة زراعتها لعدة سنوات بعد كل حصاد والارض المزروعة بالاشجار وبالجنبات المنتجة للزهور، مثل الورد والياسمين، والمشاتل باستثناء المشاتل المخصصة لانتاج الأحراج.
المساحة المزروعة	وهي المساحة التي أعدت وزرعت بنوع أو أكثر من المحاصيل والتي تكون عادة صافية للمحاصيل المؤقتة وإجمالية للمحاصيل الدائمة.
العام الزراعي	هو الفترة الممتدة ما بين بداية تشرين اول من العام لغاية نهاية ايلول من العام التالي.
الانتاجية	معدل إنتاج وحدة المساحة (دونم) من المحصول بالكيلوغرام خلال الموسم الزراعي .
قيمة الانتاج الزراعي	هو مجموع قيم المنتجات الزراعية بما فيها السلع الزراعية الوسيطة- كالبرسيم والاسمدة البلدية والأعلاف والتقاوي وهي التي يعاد استخدامها في الانتاج الزراعي في نفس السنة.
كمية الزيتون	كمية الزيتون المدروس في النوبة الواحدة بالكيلوغرام (كغم).
كمية الزيت	كمية زيت الزيتون المستخرجة من عصر الزيتون في النوبة الواحدة بالكيلوغرام (كغم).
المعصرة	هي مؤسسة أو جزء منها تنتج بشكل أساسي مجموعة واحدة من السلع (زيت الزيتون، مع احتمالية الانتاج من أنشطة ثانوية) حيث يحقق هذا النشاط الرئيسي غالبية القيمة المضافة. وتعتبر معصرة الزيتون الوحدة الاحصائية والمعنى بجمع البيانات عنها خلال موسم الانتاج.
تعويضات العاملين	تشمل تعويضات العاملين إجمالي الرواتب والأجور والمزايا الأخرى النقدية والعينية المستحقة لهم (تشمل العاملون بأجر فقط).

الاهتلاك قـــيمة الأصـــول التي يمكن إعادة إنتاجها والتي تم اهتلاكها خلال العام محسوبة على أساس القيمة الإستبدالية الجارية. ومن الناحية العملية فان البيانات الواردة عن الاهتلاك قد حسبت على أساس توزيع القيمة الشرائية للأصل الثابت على مدة عمره الانتاجي بطريقة قياسية.

معاصر مغلقة مؤقتا وهي المعاصر التي لم تمارس نشاط عصر الزيتون خلال الموسم المحدد لأسباب إدارية أو فنية أو اقتصادية.

1.12.3 المساحات المزروعة من المحاصيل الحقلية، أشجار البستنة والخضروات حسب المنطقة والمحافظة، 1997/1996- 2004/2003

3.12.1 Cultivated Areas of Field Crops, Fruit Trees and Vegetables by Region and Governorate, 1996/1997-2003/2004

Area in dunum — المساحة بالدونم

Year, Region and Governorate	Cultivated Areas — المساحات المزروعة			السنة والمنطقة والمحافظة
	خضروات Vegetables	أشجار البستنة Fruit trees	محاصيل حقلية Field crops	
1996/1997	**186,764**	**1,137,326**	**510,568**	**1997/1996**
1997/1998	**182,699**	**1,148,405**	**530,276**	**1998/1997**
1998/1999	**159,117**	**1,124,015**	**328,882**	**1999/1998**
1999/2000	**174,449**	**1,192,658**	**469,682**	**2000/1999**
2000/2001	**173,967**	**1,174,458**	**467,122**	**2001/2000**
2001/2002	**174,534**	**1,181,239**	**495,297**	**2002/2001**
2002/2003	**174,121**	**1,158,050**	**482,848**	**2003/2002**
2003/2004	**179,800**	**1,152,692**	**491,178**	**2004/2003**
Palestinian Territory	**179,800**	**1,152,692**	**491,178**	**الأراضي الفلسطينية**
West Bank	**128,254**	**1,096,095**	**437,819**	**الضفة الغربية**
Jenin	35,262	205,028	128,431	جنين
Tubas	19,681	14,788	50,703	طوباس
Tulkarm	7,275	132,312	11,316	طولكرم
Qalqiliya	5,253	58,617	3,208	قلقيلية
Salfit	1,098	81,797	2,743	سلفيت
Nablus	3,944	201,888	34,797	نابلس
Ramallah & Al-Bireh	5,891	162,284	39,368	رام الله والبيره
Jerusalem	545	17,132	2,788	القدس
Jericho & Al Aghwar	36,308	7,211	6,570	أريحا والأغوار
Bethlehem	2,250	46,274	14,173	بيت لحم
Hebron	10,747	168,764	143,722	الخليل
Gaza Strip	**51,546**	**56,597**	**53,359**	**قطاع غزة**
North Gaza	8,669	3,430	5,136	شمال غزة
Gaza	3,448	17,784	3,793	غزة
Deir Al-Balah	7,396	13,688	5,455	دير البلح
Khan Yunis	16,809	14,384	28,900	خانيونس
Rafah	15,224	7,311	10,075	رفح

خريطة 8: المساحات المزروعة بالدونم من المحاصيل الحقلية، الأشجار المثمرة والخضراوات حسب المنطقة، 2004/2003

Map 8: Cultivated Areas in dunum of Field Crops, Fruit Trees and Vegetables by Region, 2003/2004

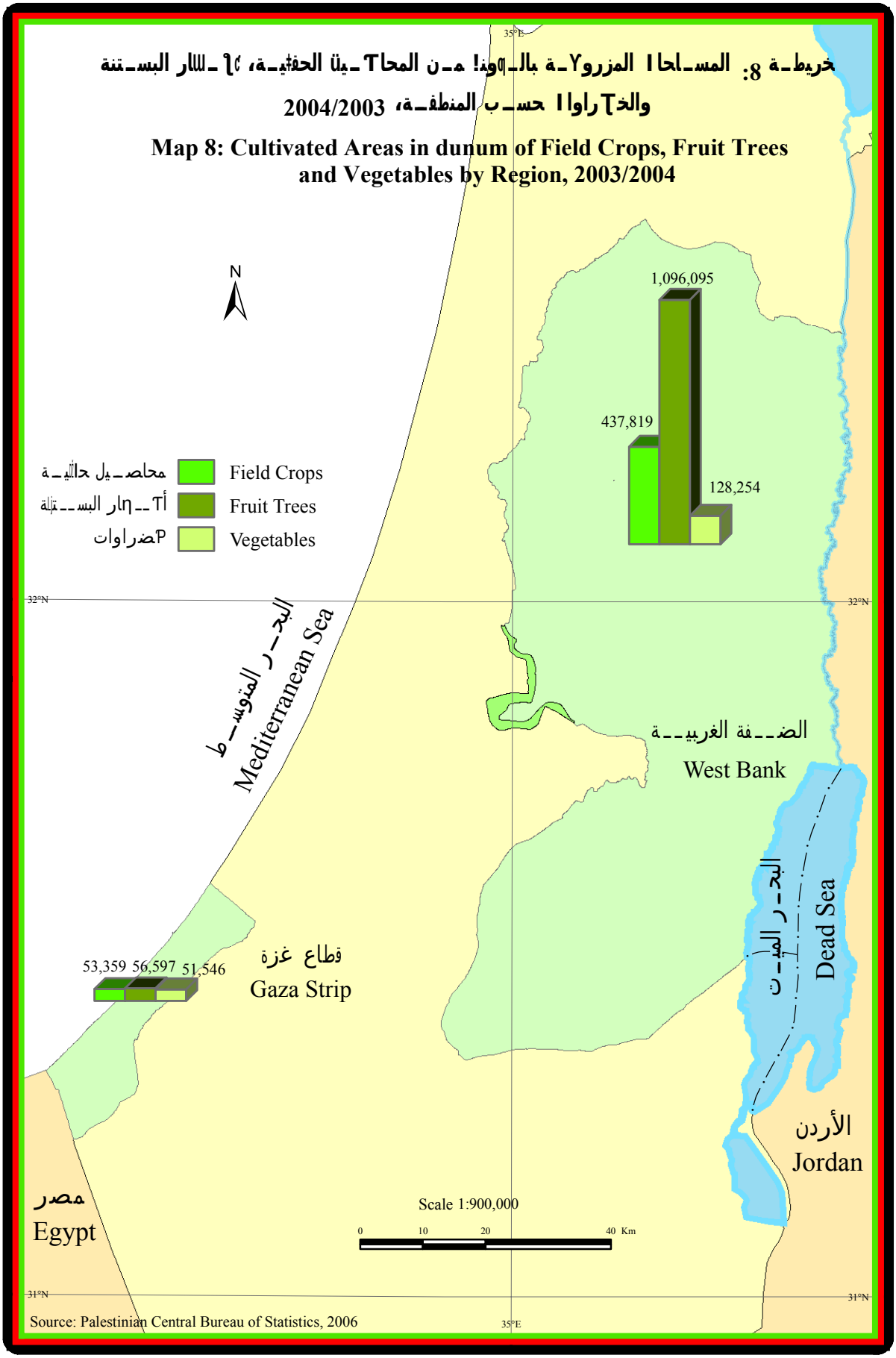

Source: Palestinian Central Bureau of Statistics, 2006

2.12.3 انتاج المحاصيل الحقلية، أشجار البستنة والخضروات حسب المنطقة والمحافظة، 2004/2003 - 1997/1996

3.12.2 Production of Field Crops, Fruit Trees and Vegetables by Region and Governorate, 1996/1997-2003/2004

Production in Ton — الإنتاج بالطن

Year, Region and Governorate	Production الانتاج			السنة والمنطقة والمحافظة
	خضروات Vegetables	أشجار البستنة Fruit trees	محاصيل حقلية Field crops	
1996/1997	**487,833**	**343,170**	**155,930**	**1997/1996**
1997/1998	**481,455**	**380,799**	**167,373**	**1998/1997**
1998/1999	**486,264**	**292,259**	**99,124**	**1999/1998**
1999/2000	**549,455**	**393,897**	**189,513**	**2000/1999**
2000/2001	**542,720**	**281,542**	**146,045**	**2001/2000**
2001/2002	**557,474**	**406,156**	**222,797**	**2002/2001**
2002/2003	**567,757**	**263,627**	**180,233**	**2003/2002**
2003/2004	**589,909**	**320,380**	**173,756**	**2004/2003**
Palestinian Territory	**589,909**	**320,380**	**173,756**	**الاراضي الفلسطينية**
West Bank	**327,332**	**258,129**	**112,305**	**الضفة الغربية**
Jenin	52,352	50,992	90,724	جنين
Tubas	15,827	2,689	49,233	طوباس
Tulkarm	5,328	44,170	27,404	طولكرم
Qalqiliya	1,002	13,672	35,983	قلقيلية
Salfit	564	10,691	2,001	سلفيت
Nablus	9,195	35,526	10,978	نابلس
Ramallah & Al-Bireh	4,860	10,918	4,668	رام الله والبيره
Jerusalem	285	4,858	1,089	القدس
Jericho & Al Aghwar	4,526	13,918	82,458	أريحا والأغوار
Bethlehem	460	13,183	6,958	بيت لحم
Hebron	17,906	57,512	15,836	الخليل
Gaza Strip	**61,451**	**62,251**	**262,577**	**قطاع غزة**
North Gaza	9,572	6,395	30,617	شمال غزة
Gaza	2,407	24,478	11,424	غزة
Deir Al-Balah	3,017	16,784	44,228	دير البلح
Khan Yunis	25,927	9,872	81,936	خانيونس
Rafah	20,528	4,722	94,372	رفح

3.12.3 قيمة انتاج المحاصيل الحقلية، أشجار البستنه والخضروات حسب المنطقة والمحافظة، 2004/2003-1997/1996

3.12.3 Production Value of Field Crops, Fruit Trees and Vegetables by Region and Governorate, 1996/1997 –2003/2004

Value in US $ 1000 — القيمة بالألف دولار

Year, Region and Governorate	Production الانتاج			السنة والمنطقة والمحافظة
	خضروات Vegetables	أشجار البستنة Fruit trees	محاصيل حقلية Field crops	
1996/1997	**224,030**	**191,264**	**60,660**	**1997/1996**
1997/1998	**219,538**	**335,570**	**56,140**	**1998/1997**
1998/1999	**220,360**	**155,077**	**32,729**	**1999/1998**
1999/2000	**240,065**	**319,884**	**69,385**	**2000/1999**
2000/2001	**222,933**	**159,236**	**48,903**	**2001/2000**
2001/2002	**235,395**	**200,725**	**70,818**	**2002/2001**
2002/2003	**247,377**	**163,142**	**63,159**	**2003/2002**
2003/2004	**255,780**	**213,654**	**71,923**	**2004/2003**
Palestinian Territory	**255,780**	**213,654**	**71,923**	**الاراضي الفلسطينية**
West Bank	**147,650**	**183,204**	**46,820**	**الضفة الغربية**
Jenin	42,375	40,148	24,511	جنين
Tubas	22,627	1,886	6,002	طوباس
Tulkarm	12,760	31,174	2,611	طولكرم
Qalqiliya	13,714	7,488	555	قلقيلية
Salfit	826	8,821	266	سلفيت
Nablus	4,731	26,788	3,785	نابلس
Ramallah & Al-Bireh	2,596	8,738	1,344	رام الله والبيره
Jerusalem	460	3,239	75	القدس
Jericho & Al Aghwar	37,330	6,531	1,413	أريحا والأغوار
Bethlehem	3,180	7,942	138	بيت لحم
Hebron	7,051	40,449	6,120	الخليل
Gaza Strip	**108,130**	**30,450**	**25,103**	**قطاع غزة**
North Gaza	13,624	2,479	4,165	شمال غزة
Gaza	5,586	11,107	817	غزة
Deir Al-Balah	17,572	7,528	960	دير البلح
Khan Yunis	31,918	6,637	10,322	خانيونس
Rafah	39,430	2,699	8,839	رفح

4.12.3 انتاجية بعض المحاصيل الزراعية المروية المكشوفة، 1997/1996-2004/2003
3.12.4 Yield of Selected Irrigated Opened Agricultural Products, 1996/1997-2003/2004

Yield in Kg/dunum — الإنتاجية كغم/دونم

Year	قرنبيط Couliflower	باذنجان Eggplant	خيار Cucumber	بندورة Tomato	عنب Grape	زيتون Olive	برتقال Orange	بطاطا Potato	شعير Barley	قمح Wheat	السنة
1996/1997	2,138	4,115	2,110	4,006	2,946	600	2,500	2,673	250	250	1997/1996
1997/1998	2,794	4,459	1,827	4,515	1,586	689	2,501	2,986	250	300	1998/1997
1998/1999	2,863	4,617	1,894	4,370	2,375	517	2,675	3,221	500	361	1999/1998
1999/2000	2,577	4,798	1,934	4,851	2,207	444	2,429	3,113	350	396	2000/1999
2000/2001	2,559	4,375	2,077	4,615	2,380	387	2,642	3,148	250	300	2001/2000
2001/2002	2,515	5,198	2,926	4,726	2,215	489	2,456	3,080	232	250	2002/2001
2002/2003	2,736	4,904	2,363	4,687	2,183	285	2,377	3,034	250	250	2003/2002
2003/2004	2,757	5,097	2,319	4,319	2,015	561	2,585	3,065	250	250	2004/2003

5.12.3 أعداد الأبقار والاغنام والماعز وخلايا النحل والدجاج اللاحم والبياض حسب المنطقة والمحافظة، 2004/2003 -1997/1996

3.12.5 Number of Cows, Sheep, Goats, Beehives, Broilers and Layers by Region and Governorate, 1996/1997-2003/2004

Year, Region and Governorate	دجاج بياض (بالألف) Layers (1000)	دجاج لاحم (بالألف) Broilers (1000)	خلايا نحل Beehives	ماعز Goats	أغنام Sheep	أبقار Cows	السنة والمنطقة والمحافظة
1997/1996	**1,976**	**35,505**	**47,625**	**267,101**	**504,903**	**20,976**	**1997/1996**
1998/1997	**2,061**	**38,550**	**57,850**	**252,258**	**537,998**	**22,050**	**1998/1997**
1999/1998	**2,059**	**48,418**	**46,195**	**295,033**	**504,078**	**23,858**	**1999/1998**
2000/1999	**2,518**	**43,457**	**46,020**	**308,845**	**566,409**	**23,688**	**2000/1999**
2000/2001	**2,518**	**47,890**	**46,585**	**313,583**	**615,838**	**26,601**	**2001/2000**
2002/2001	**2,171**	**48,909**	**47,900**	**355,387**	**758,293**	**30,105**	**2002/2001**
2003/2002	**2,895**	**37,065**	**51,428**	**392,122**	**828,678**	**33,235**	**2003/2002**
2003/2004	**2,513**	**33,533**	**59,946**	**398,821**	**811,864**	**32,395**	**2004/2003**
Palestinian Territory	**2,513**	**33,533**	**59,946**	**398,821**	**811,864**	**32,395**	**الأراضي الفلسطينية**
West Bank	**1,658**	**22,177**	**42,142**	**387,274**	**760,411**	**26,349**	**الضفة الغربية**
Jenin	138	3,724	8,347	50,220	107,506	3,797	جنين
Tubas	19	81	1,888	6,462	51,863	2,803	طوباس
Tulkarm	296	2,948	4,910	6,467	32,910	1,198	طولكرم
Qalqiliya	244	1,345	4,589	10,830	44,644	1,556	قلقيلية
Salfit	58	684	1,900	13,629	12,981	607	سلفيت
Nablus	50	2,917	4,766	32,648	76,159	4,438	نابلس
Ramallah & Al-Bireh	344	1,101	3,159	49,184	62,992	802	رام الله والبيره
Jerusalem	28	126	1,064	38,362	66,200	506	القدس
Jericho & Al- Aghwar	2	182	4,881	44,788	33,592	1,014	أريحا والأغوار
Bethlehem	74	828	1,776	53,402	66,618	209	بيت لحم
Hebron	405	8,241	4,862	81,282	204,946	9,419	الخليل
Gaza Strip	**855**	**11,356**	**17,804**	**11,547**	**51,453**	**6,046**	**قطاع غزة**
North Gaza	115	1,255	6,211	920	14,782	2,700	شمال غزة
Gaza	489	1,700	4,678	3,000	10,000	970	غزة
Deir Al-Balah	103	2,858	2,770	2,904	7,509	1,175	دير البلح
Khan Yunis	77	3,190	2,260	2,850	11,740	865	خانيونس
Rafah	71	2,353	1,885	1,873	7,422	336	رفح

6.12.3 قيمة الانتاج الحيواني حسب المنطقة والمحافظة، 1997/1996- 2004/2003
3.12.6 Value of Livestock Production by Region and Governorate, 1996/1997-2003/2004

Value in 1000 US $ — القيمة بالألف دولار أمريكي

Year, Region and Governorate	أخرى* Other*	عسل Honey	بيض Eggs	لحوم Meat	حليب Milk	السنة والمنطقة والمحافظة
1996/1997	**8,302**	**5,185**	**36,223**	**184,229**	**66,530**	**1997/1996**
1997/1998	**8,068**	**4,606**	**35,323**	**209,112**	**73,437**	**1998/1997**
1998/1999	**8,944**	**2,219**	**34,347**	**217,221**	**78,157**	**1999/1998**
1999/2000	**8,952**	**1,280**	**41,501**	**215,471**	**72,885**	**2000/1999**
2000/2001	**9,321**	**2,925**	**41,644**	**205,817**	**102,207**	**2001/2000**
2001/2002	**8,419**	**3,646**	**26,898**	**206,678**	**96,561**	**2002/2001**
2002/2003	**8,063**	**3,932**	**35,787**	**222,416**	**107,495**	**2003/2002**
2003/2004	**7,497**	**4,695**	**36,840**	**223,003**	**117,134**	**2004/2003**
Palestinian Territory	**7,497**	**4,695**	**36,840**	**223,003**	**117,134**	**الأراضي الفلسطينية**
West Bank	**5,434**	**3,890**	**24,305**	**183,494**	**102,747**	**الضفة الغربية**
Jenin	765	590	2,023	27,349	14,871	جنين
Tubas	114	186	279	7,435	5,209	طوباس
Tulkarm	619	479	4,339	12,643	4,740	طولكرم
Qalqiliya	416	458	3,577	9,924	5,499	قلقيلية
Salfit	159	186	850	4,630	2,386	سلفيت
Nablus	556	464	733	21,074	14,736	نابلس
Ramallah & Al-Bireh	525	304	5,043	14,098	7,860	رام الله والبيره
Jerusalem	174	104	410	10,777	6,733	القدس
Jericho & Al Aghwar	127	491	29	8,235	5,940	أريحا والأغوار
Bethlehem	306	141	1,085	13,891	7,502	بيت لحم
Hebron	1,673	487	5,937	53,438	27,271	الخليل
Gaza Strip	**2,063**	**805**	**12,535**	**39,509**	**14,387**	**قطاع غزة**
North Gaza	273	281	1,686	6,394	6,231	شمال غزة
Gaza	574	212	7,169	6,338	2,636	غزة
Deir Al-Balah	427	125	1,510	9,129	2,429	دير البلح
Khan Yunis	450	102	1,129	10,304	2,059	خانيونس
Rafah	339	85	1,041	7,344	1,032	رفح

Note: The data of the years 1996/1997-1998/1999 do not include those parts of Jerusalem which were annexed by Israel in 1967.

ملاحظة: بيانات الأعوام 1997/1996-1999/1998 لا تشمل ذلك الجزء من محافظة القدس الذي ضمته إسرائيل عنوة بعيد احتلالها للضفة الغربية عام 1967.

* Other include manure, wool, and hair.

* أخرى تشمل السماد العضوي والصوف والشعر.

7.12.3 قيمة الانتاج الزراعي ومستلزمات الانتاج والقيمة المضافة للقطاع الزراعي حسب المنطقة والمحافظة، 1996/1997- 2004/2003

3.12.7 Value of Agricultural Outputs, Inputs and Value Added by Region and Governorate, 1996/1997-2003/2004

Value in 1000 US $ — القيمة بالألف دولار أمريكي

Year, Region and Governorate	القيمة المضافة Value Added	مستلزمات الانتاج Agricultural Inputs	الانتاج الزراعي Agricultural Outputs	السنة والمنطقة والمحافظة
1996/1997	**408,518**	**377,992**	**786,510**	**1997/1996**
1997/1998	**570,840**	**382,777**	**953,617**	**1998/1997**
1998/1999	**431,326**	**329,313**	**760,639**	**1999/1998**
1999/2000*	**588,680**	**391,137**	**979,817**	***2000/1999**
2000/2001	**387,877**	**413,724**	**801,601**	**2001/2000**
2001/2002	**457,917**	**397,927**	**855,844**	**2002/2001**
2002/2003	**415,502**	**440,543**	**856,045**	**2003/2002**
2003/2004	**554,842**	**385,237**	**940,079**	**2004/2003**
Palestinian Territory	**554,842**	**385,237**	**940,079**	**الأراضي الفلسطينية**
West Bank	**386,921**	**310,623**	**697,544**	**الضفة الغربية**
Jenin	94,163	58,469	152,632	جنين
Tubas	25,994	17,744	43,738	طوباس
Tulkarm	44,908	24,457	69,365	طولكرم
Qalqiliya	21,457	20,174	41,631	قلقيلية
Salfit	11,293	6,831	18,124	سلفيت
Nablus	43,330	29,537	72,867	نابلس
Ramallah & Al-Bireh	20,053	20,455	40,508	رام الله والبيره
Jerusalem	8,961	13,011	21,972	القدس
Jericho & Al Aghwar	38,977	21,119	60,096	أريحا والأغوار
Bethlehem	14,850	19,335	34,185	بيت لحم
Hebron	62,935	79,491	142,426	الخليل
Gaza Strip	**167,921**	**74,614**	**242,535**	**قطاع غزة**
North Gaza	18,858	16,275	35,133	شمال غزة
Gaza	29,792	12,896	42,688	غزة
Deir Al-Balah	29,569	10,946	40,515	دير البلح
Khan Yunis	44,388	18,533	62,921	خانيونس
Rafah	45,314	15,964	61,278	رفح

Note: The data of the years 1996/1997-1998/1999 do not include those parts of Jerusalem which were annexed by Israel in 1967.

* dose not include 4,318 thousand US$ value of cut flowers production .

ملاحظة: بيانات الأعوام 1996/1997-1998/1999 لا تشمل ذلك الجزء من محافظة القدس الذي ضمته إسرائيل عنوة بعيد احتلالها للضفة الغربية عام 1967.

* الاجمالي لا يتضمن قيمة أزهار القطف البالغة 4,318 ألف دولار.

8.12.3 التغيرات الاساسية على نشاط معاصر الزيتون في الأراضي الفلسطينية، 2001-2005
3.12.8 Basic Changes for the Olive Press Activity in the Palestinian Territory, 2001-2005

Quantity in Metric Ton and Value in1000 US $ — الكمية بالطن، والقيمة بالألف دولار أمريكي

Variable	Year					المتغير
	2005	2004	2003	2002	2001	السنة
operating olive presses	203	242	215	246	194	عدد المعاصر العاملة
Full automatic presses	164	175	147	157	138	المعاصر الاتوماتيكية
Traditional and Half automatic presses	39	67	68	89	56	المعاصر القديمة والنصف الاتوماتيكية
Num. Of olive presses completely closed	-	17	6	4	1	عدد المعاصر المغلقة نهائيا
Num. Of olive presses temporarily closed	84	43	62	27	68	عدد المعاصر المغلقة مؤقتا
Quantity of olive pressed	27,310	95,765	44,573	124,564	22,154	كمية الزيتون المدروس
Quantity of oil extracted	6,790	22,106	11,163	27,744	5,443	كمية الزيت المستخرجة
Number of Employees	611	1,110	954	1,840	1,003	اجمالي عدد العاملين
Num. Of unpaid persons engaged	246	287	248	430	333	عدد العاملين بدون أجر
Num. Of paid employees	365	823	706	1,410	670	عدد العاملين باجر
Compensation of employees	283	819	468	950	238	تعويضات العاملين
Opening book value	12,774	10,796	11,270	10,476	11,888	القيمة الدفترية في بداية العام
New fixed assets cost	1,161	3,049	564	3,064	598	تكاليف الأصول الثابتة الجديدة
Writtinoffs & losses & sold assets	89	109	-	25	-	التالف والمفقود والمباع
Depreciation	1,563	1,933	1,885	2,020	1,858	الاهتلاك السنوي
Closing book value	12,283	11,802	9,949	11,495	10,628	القيمة الدفترية في نهاية العام
Olive Presses Output	2,502	5,266	2,818	5,819	2,033	انتاج نشاط معاصر الزيتون
Intermediate Consumption	889	1,785	820	1,752	943	الاستهلاك الوسيط
Gross Value Added	1,613	3,481	1,998	4,067	1,090	القيمة المضافة
Gross Fixed Capital Formation	1,072	2,941	482	3,038	598	التكوين الرأسمالي الثابت الإجمالي

9.12.3 انتاج وقيمة انتاج الثروة السمكية حسب المنطقة والمحافظة، 1997/1996-2004/2003
3.12.9 Fish Production and Value by Region and Governorate, 1996/1997-2003/2004

Quantity in metric Ton, and Value in 1000 US $ — الكمية بالطن، والقيمة بالألف دولار أمريكي

Year, Region and Governorate	القيمة Value	الكمية Quantity	السنة والمنطقة والمحافظة
1996/1997	**10,082**	**3,788**	**1997/1996**
1997/1998	**11,823**	**3,572**	**1998/1997**
1998/1999	**11,585**	**3,650**	**1999/1998**
1999/2000	**10,394**	**2,623**	**2000/1999**
2000/2001	**8,615**	**2,144**	**2001/2000**
2001/2002	**6,704**	**2,627**	**2002/2001**
2002/2003	**4,674**	**1,507**	**2003/2002**
2003/2004	**9,553**	**2,995**	**2004/2003**
Palestinian Territory	**9,553**	**2,995**	**الأراضي الفلسطينية**
West Bank	.	.	**الضفة الغربية**
Gaza Strip	**9,553**	**2,995**	**قطاع غزة**
North Gaza	-	-	شمال غزة
Gaza	8,249	2,586	غزة
Deir Al-Balah	835	262	دير البلح
Khan Yunis	-	-	خانيونس
Rafah	469	147	رفح

13.3 النقل والاتصالات

تعتـــبر إحصـــاءات النقل والاتصالات من الحقول الأساسية في الإحصاءات الرسمية، فمن ناحية اقتصادية يســـاهم قطـــاع النقل والاتصالات بصورة فعّالة في الناتج المحلي الإجمالي، ومن ناحية جغرافية فانه يمثل حلقـــة الوصـــل داخـــل المجتمع وبين المجتمع والمجتمعات الأخرى. وقد ازداد الاهتمام بإحصاءات النقل والاتصالات من قبل أصحاب القرارات والمؤسسات والوزارات لما لها من أهمية في التخطيط وإعادة بناء البنية التحتية في فلسطين. تشتمل العناصر الأساسية لقطاع النقل والاتصالات بشكل عام على النقل البري والنقل الجوي والنقل عبر سكك الحديد، بالإضافة إلى وسائل الاتصال كالرسائل بأنواعها والطرود الواردة والصـــادرة والمكالمات وخطوط الهواتف الرئيسية والطلب عليها، بالإضافة الى مكونات أخرى ذات علاقة بقطاع النقل والاتصالات.

المنهجية

لقد تم الاعتماد على بيانات السجلات الإدارية بشكل أساسي في توفير بيانات إحصاءات النقل والاتصالات، حيث ان بيانات النقل البري والتي تشمل (أطوال شبكة الطرق، وأعداد المركبات...الخ) تم الحصول عليها من (جمعية الدراسات العربية–مركز أبحاث الأراضي، وزارة النقل والمواصلات)، أما فيما يتعلق ببيانات الـــبريد فـــان وزارة الاتصالات وتكنولوجيا المعلومات تقوم بتزويد الجهاز المركزي للاحصاء الفلسطيني شهريا وبصورة دورية بنسخ من نماذج تقوم الوزارة باستيفائها من المكاتب الادارية التابعة لها في مختلف المحافظـــات، ويتم الحصول على البيانات المتعلقة بأعداد خطوط الهاتف الرئيسية، وأعداد ومدة المكالمات من خلال نماذج يتم تزويد شركة الاتصالات الفلسطينية بها، كذلك بالنسبة لبيانات الهاتف الخلوي جوال فقد تـــم الحصـــول علـــيها من خلال نموذج خاص بشركة الاتصالات الخلوية ومن خلال موقع الشركة على الانترنت، أما بيانات النقل الجوي فقد تم اعداد نماذج خاصة حسب المعايير الدولية، ويتم جمع البيانات من ســـلطة الطـــيران الفلسطينية وفقاً لهذه النماذج بشكل دوري، وأما بخصوص بيانات حوادث الطرق فقد تم الحصـــول علـــيها من المديرية العامة للشرطة الفلسطينية بنفس الاسلوب، ويتم التحقق من البيانات بالتدقيق والمقارنة للتاكد من منطقيتها.

جودة البيانات

إن المصـــداقية في البيانات من اهم مقاييس الجودة حيث أن البيانات تتأثر بنوعين من الأخطاء الإحصائية وغـــير الإحصـــائية ومن اجل التقليل من هذه الأخطاء تم إجراء عملية تدقيق أولية عند استلام البيانات من المصـــدر وفـــي حالـــة وجود أخطاء معينة أو عدم وضوح في بعض البيانات كان يتم مراجعة المؤسسات لتعديل البيانات حسب تعليماتهم وبعد الانتهاء من معالجة البيانات يتم تدقيقها والتأكد من منطقيتها.

البيانات لا تشمل ذلك الجزء من محافظة القدس والذي ضمته إسرائيل عنوة بعيد إحتلالها للضفة الغربية عـــام 1967، باســـتثناء بـــيانات أطـــوال شبكة الطرق وأعداد المشتركين في الهاتف الخلوي الفلسطيني والرحلات المنتظمة للخطوط الجوية الفلسطينية.

المفاهيم والمصطلحات

الطريق الرئيسي	هو الطريق الذي يمتد على مستوى القطر، أو من محافظة إلى أخرى.
الطريق الإقليمي	هو الطريق الذي يتفرع من طريقين رئيسيين، أو يؤدي إلى طريقين رئيسيين.
الطريق المحلي	هو الطريق الذي يخدم حركة المرور الداخلية ضمن التجمع.
المركبة	هي كل مركبة ذات عجلات مصممة للسير على الطرق.
الطريق الالتفافي	هو طريق منشأ من قبل الاحتلال الإسرائيلي بهدف ربط المستعمرات الإسرائيلية الموجودة في الأراضي الفلسطينية مع بعضها البعض ومع إسرائيل.
المركبة الآلية	هي كل مركبة مزودة بمحرك بحيث يمتلك هذا المحرك وسيلة دفع ذاتية، وتستعمل عادة لحمل الأشخاص أو البضائع أو لسحب المركبات. وتشمل: السيارة الخاصة، سيارة أجرة "التاكسي"، الدراجة النارية، الباص، المقطورة، نصف المقطورة، الجرار، الشاحنة، السيارة التجارية، مركبة أخرى.
المواد البريدية	تشمل الرسائل والمطبوعات والرزم البريدية والطرود والبرقيات.
الـــرحلات الجويـــة المنتظمة	سلسلة من الرحلات التي يتم الإعداد لها ضمن مجموعة من الظروف متضمنة الحد الأدنى مما يلي: تنجز بطائرة مسافرين وتذاكرها متاحة للإستخدام العام، تخطط وتضبط حسب احتياجات حركة المرور، يتم التنقل خلالها بموجب اتفاقية جوية موجودة، وجود رخصة تشغيل وجدول مواعيد محدد متاح للإستخدام العام.
حادث السير	هو الحادث الذي وقع نتيجة لكون مركبة في حالة حركة على الطريق، وقد نتج عن هذا الحادث إصابات.
إصابة قاتلة	وهي الإصابة التي تؤدي إلى موت شخص جراء حادث طرق او الموت خلال 30 يوماً من تاريخ وقوع حادث السير.
إصابة خطيرة	وهي الإصابة التي ينتج عنها دخول شخص للمستشفى نتيجة حادث سير، وبقي فيه 24 ساعة أو اكثر.
إصابة بسيطة	وهي الإصابة التي ينتج عنها جرح شخص في حادث طرق، ولكن الشخص لا يدخل المستشفى، أو يدخل مدة تقل عن 24 ساعة.

1.13.3 أطوال شبكة الطرق حسب نوع الطريق والمنطقة، 2005
3.13.1 Road Network Length by Road Type and Region, 2005

Units in Kilometers — الوحدات بالكيلومترات

Region	Road Type / نوع الطريق					المجموع الكلي Grand Total	المنطقة
	التفافي Bypass	المجموع Total	محلي Local	إقليمي Regional	رئيسي Main		
Palestinian Territory	**973.7**	**5,866.8**	**4,149.0**	**781.7**	**936.1**	**6,840.5**	**الأراضي الفلسطينية**
West Bank	973.7	**4,321.0**	3,035.2	586.7	699.1	**5,294.7**	الضفة الغربية
Gaza Strip	-	**1,545.8**	1,113.8	195.0	237.0	**1,545.8**	قطاع غزة

2.13.3 عدد المركبات المرخصة حسب نوع المركبة والمنطقة، 2005
3.13.2 Licensed Road Vehicles by Type of Vehicle and Region, 2005

Type of Vehicle	Region / المنطقة		الأراضي الفلسطينية Palestinian Territory	نوع المركبة
	قطاع غزة Gaza Strip	الضفة الغربية West Bank		
Total	**55,948**	**79,411**	**135,359**	**المجموع**
Private Cars	41,592	52,124	93,716	سيارات خاصة
Taxis	1,173	9,049	10,222	سيارات أجرة (تكسي)
Motorcycles and Moped	270	26	296	دراجات نارية و دراجات نارية صغيرة
Buses (Public/ Private)	214	1,009	1,223	باصات (عمومي / خصوصي)
Trailers and Semi-Trailers	437	31	468	مقطورات ونصف مقطورات
Agricultural Tractors	1,122	992	2,114	جرارات زراعية
Road Tractors	279	127	406	جرارات
Trucks and Commercial Cars	10,520	15,814	26,334	شاحنات وسيارات تجارية
Other Vehicles	341	239	580	مركبات أخرى

3.13.3 عدد المركبات المسجلة لأول مرة حسب نوع المركبة والمنطقة، 2005
3.13.3 New Registered Road Vehicles by Type of Vehicle and Region, 2005

Type of Vehicle	Region المنطقة		الأراضي الفلسطينية Palestinian Territory	نوع المركبة
	قطاع غزة Gaza Strip	الضفة الغربية West Bank		
Total	**2,705**	**8,461**	**11,166**	**المجموع**
Private Cars	1,935	4,179	6,114	سيارات خاصة
Taxis	0	2,441	2,441	سيارات أجرة (تكسي)
Motorcycles and Moped	0	2	2	دراجات نارية و دراجات نارية صغيرة
Buses(Public/ Private)	13	127	140	باصات (عمومية / خصوصية)
Trailers and Semi-Trailers	16	3	19	مقطورات ونصف مقطورات
Agricultural Tractors	11	30	41	جرارات زراعية
Road Tractors	7	29	36	جرارات
Trucks and Commercial Cars	703	1,599	2,302	شاحنات وسيارات تجارية
Other Vehicles	20	51	71	مركبات أخرى

4.13.3 الرحلات المنتظمة للخطوط الجوية الفلسطينية وعدد المسافرين حسب السنة، 1997-2005
3.13.4 Regular Flights of the Palestinian Airlines and Number of Passengers by Year, 1997-2005

Year	عدد المسافرين Number of Passengers	عدد الرحلات Number of Flights	السنة
1997[1]	6,834	184	[1]1997
1998	14,726	447	1998
1999	41,076	990	1999
2000	53,457	1,324	2000
2001	9,723	268	2001
2002	6,035	156	2002
2003	2,542	104	2003
2004	5,318	202	2004
2005	5,327	162	2005

[1] Starting from July , where the first regular flight of the Palestinian Airlines took off.

Note: The data for the years (2001-2005) include departure and arrival Palestinian Airlines flights from and to Al-Arish Airport (EGYPT).

[1] بدءاً من تموز وهو الشهر الذي انطلقت فيه أول رحلة منتظمة للخطوط الجوية الفلسطينية.

ملاحظة: بيانات الأعوام (2001-2005) تشمل رحلات الخطوط الجوية الفلسطينية من وإلى مطار العريش (مصر).

5.13.3 عدد خطوط الهاتف الرئيسية وأعداد المشتركين في الهاتف الخلوي الفلسطيني حسب المنطقة، سنوات مختارة

3.13.5 Number of Main Telephone Lines and Number of Palestinian Cellular Phone Subscribers by Region, selected years

Year	Region المنطقة		الأراضي الفلسطينية Palestinian Territory	السنة
	قطاع غزة Gaza Strip	الضفة الغربية West Bank		
Number of Main Telephone Lines				**عدد خطوط الهاتف الرئيسية**
1996	24,238	59,383	**83,621**	1996
1997	33,415	77,478	**110,893**	1997
1998	52,852	114,419	**167,271**	1998
1999	68,385	153,813	**222,198**	1999
2000	84,187	188,024	**272,211**	2000
2001	78,351	176,867	**255,218**	2001
2002	77,124	164,770	**241,894**	2002
2003	81,240	162,254	**243,494**	2003
2004	90,699	180,759	**271,458**	2004
2005	111,937	225,088	**337,025**	2005
Number of Palestinian Cellular phone Subscribers				**أعداد المشتركين في الهاتف الخلوي الفلسطيني**
1999[1]	..	..	**22,934**	[1]1999
2000	..	..	**85,000**	2000
2001	..	..	**175,941**	2001
2002	122,866	128,736	**251,602**	2002
2003	..	..	**264,091**	2003
2004	256,788	179,840	**436,628**	2004
2005	272,440	295,144	**567,584**	2005

[1] Providing the service in Gaza Strip started in 15th August and in West Bank in 1st October.

[1] بدأ تقديم الخدمة في قطاع غزة في 15 آب وفي الضفة الغربية في 1 تشرين أول.

6.13.3 مجموع حوادث الطرق المسجلة وعدد المصابين حسب خطورة الإصابة والمنطقة، 2003-2005
3.13.6 Total Number of Registered Road Traffic Accidents and Casualties by Severity of Injury and Region, 2003-2005

Item	Region									المنطقة	البيان
	قطاع غزة Gaza Strip			الضفة الغربية West Bank			الأراضي الفلسطينية Palestinian Territory				
	2005	2004	2003	2005	2004	2003	2005	2004	2003		
Total of Road Accidents	**1,939**	**1,786**	**1,778**	**3,689**	**2,936**	**2,200**	**5,628**	**4,722**	**3,978**		**مجموع حوادث الطرق**
Total Number of Injured Persons	**2,367**	**1,966**	**2,162**	**4,300**	**3,141**	**2,427**	**6,667**	**5,107**	**4,589**		**إجمالي المصابين**
Slightly Injuries	1,161	765	797	3,190	2,227	1,598	4,351	2,992	2,395		إصابات بسيطة
Moderate Injuries	1,062	981	1,048	796	660	573	1,858	1,641	1,621		إصابات متوسطة
Seriously Injuries	80	144	237	219	167	161	299	311	398		إصابات خطيرة
Fatally Injuries	64	76	80	95	87	95	159	163	175		إصابة قاتلة

13.3أ.1 أهم المؤشرات الاقتصادية لأنشطة النقل والتخزين والاتصالات – القطاع المنظم، 2000 – 2004
3.13A.1 Main Economic Indicators for Transport, Storage and Communication Activities–Formal Sector, 2000-2004

Value in 1000 US $ — القيمة بالألف دولار أمريكي

Indicators	Year					السنة	المؤشرات
	2004	2003	2002	2001	2000		
No. of Enterprises	649	444	469	479	598		عدد المؤسسات
No. of Persons Engaged	5,860	4,329	3,720	4,161	5,352		عدد المشتغلين
Compensation of Employees	37,943.3	33,171.5	26,170.2	26,810.0	35,356.8		تعويضات العاملين
Output	235,099.6	199,006.9	159,439.7	156,528.9	204,368		الإنتاج
Intermediate Consumption	30,065.1	21,343.8	15,841.1	20,752.9	64,790.0		الاستهلاك الوسيط
Value Added	205,034.4	177,663.1	143,598.6	135,775.9	139,579		القيمة المضافة
G.F.C.F	24,344.3	13,128.3	13,196.7	9,741.2	54,187		التكوين الرأسمالي الثابت الإجمالي

13.3أ.2 أهم المؤشرات الاقتصادية لأنشطة النقل والتخزين والاتصالات-القطاع المنظم- حسب النشاط الاقتصادي، 2004
3.13A.2 Main Economic Indicators for Transport, Storage and Communication Activities-Formal Sector- by Economic Activity, 2004

Value in 1000 US $ — القيمة بالألف دولار أمريكي

Economic Activity	Indicators / المؤشرات							النشاط الاقتصادي
	التكوين الرأسمالي الثابت الإجمالي G.F.C.F	القيمة المضافة Value Added	الاستهلاك الوسيط Intermediate Consumption	الإنتاج Output	تعويضات العاملين Compen-sation of Employees	عدد المشتغلين No.of Persons Engaged	عدد المؤسسات No. of Ent.	
Grand Total	**24,344.3**	**205,034.4**	**30,065.1**	**235,099.6**	**37,943.3**	**5,860**	**649**	**المجموع الكلي**
Land Transport	3,821.4	16,589.0	9,932.0	26,521.0	6,243.2	2,019	291	النقل البري
Supporting & Auxiliary Transport	287.2	8,426.6	3,441.3	11,867.9	1,811.0	1,005	297	الأنشطة المساعدة، أنشطة وكالات السفر
Post &Telecommunication	20,235.7	180,018.8	16,691.8	196,710.7	29,889.1	2,836	61	البريد والاتصالات السلكية واللاسلكية

13.3أ.3 عدد المشتغلين في أنشطة النقل والتخزين والاتصالات-القطاع المنظم- حسب الجنس والنشاط الاقتصادي والتعويضات، 2004
3.13A.3 Number of Persons Engaged in Transport, Storage and Communication Activities -Formal Sector- by Sex and Economic Activity and Compensation, 2004

Value in 1000 US $ — القيمة بالألف دولار أمريكي

Economic Activity	تعويضات العاملين Compensations of Employees		Persons Engaged / المشتغلون						النشاط الاقتصادي
			عاملون بأجر Paid Employees		عاملون بدون أجر Unpaid Employees		مجموع المشتغلين Total		
	إناث Females	ذكور Males	إناث Females	ذكور Males	إناث Females	ذكور Males	إناث Females	ذكور Males	
Grand Total	**5,546.8**	**32,396.4**	**605**	**4,143**	**34**	**1,078**	**639**	**5,221**	**المجموع الكلي**
Land Transport	48.9	6,194.2	15	1,493	3	508	18	2,001	النقل البري
Supporting & Auxiliary Transport	278.3	1,532.7	93	383	27	502	120	885	الأنشطة المساعدة، أنشطة وكالات السفر
Post & Telecommunication	5,219.6	24,669.5	497	2,267	4	68	501	2,335	البريد والاتصالات السلكية واللاسلكية

13.3أ.4 أهم المعدلات المستخلصة لأنشطة النقل والتخزين والاتصالات-القطاع المنظم، 2000- 2004
3.13A.4 Selected Ratios for Transport, Storage and Communication Activities - Formal Sector, 2000-2004

Indicators	Year / السنة					المؤشرات
	2004	2003	2002	2001	2000	
Annual Compensation per Paid Employees ($)	7,991.4	9,193.9	8,622.8	7,953.1	7,796.4	متوسط نصيب العامل بأجر من التعويضات ($)
Output per Employee ($)	40,119.4	45,970.6	42,860.1	37,627.1	38,185.4	متوسط إنتاجية العامل من الإنتاج ($)
Output per Paid Employee ($)	49,515.5	55,157.1	52,533.6	46,434.0	45,064.7	متوسط إنتاجية العامل بأجر من الإنتاج ($)
Value Added per Employee ($)	34,988.8	41,040.2	38,601.8	32,638.4	26,079.8	متوسط نصيب العامل من القيمة المضافة ($)
Value Added per Paid Employee ($)	43,183.3	49,241.4	47,314.2	40,277.6	30,778.2	متوسط نصيب العامل بأجر من القيمة المضافة ($)
Value Added to Output (%)	87.2	89.3	90.1	86.7	68.3	نسبة القيمة المضافة إلى الإنتاج (%)
Compensation of Employees to Value Added (%)	18.5	18.7	18.2	19.7	25.3	نسبة التعويضات إلى القيمة المضافة (%)
Annual Depreciation to Output (%)	12.9	14.8	17.2	14.8	12.1	نسبة الاهتلاك السنوي إلى الإنتاج (%)

13.3ب.1 أهم المؤشرات الاقتصادية لأنشطة النقل – القطاع غير المنظم، 2001-2005
3.13B.1 Main Economic Indicators for Transport - Informal Sector, 2001-2005

Value in 1000 US $ — القيمة بالألف دولار أمريكي

Indicators	Year				السنة	المؤشرات
	2005	2004	2003	2002	2001	
Number of Vehicles	11,327	11,144	10,434	13,157	9,251	عدد المركبات
Number of Persons Engaged	12,074	11,866	11,424	14,596	10,414	عدد المشتغلين
Compensation of Employees	5,972.2	5,611.7	3,932.9	7,451.2	3,953.8	تعويضات العاملين
Output	162,619.7	129,648.8	132,339.7	178,174.7	163,835.7	الإنتاج
Intermediate Consumption	84,500.9	63,014.5	60,074.8	58,068.7	34,916.0	الاستهلاك الوسيط
Value Added	78,118.7	66,634.3	72,266.0	120,106.0	128,919.7	القيمة المضافة

13.3ب.2 أهم المؤشرات الاقتصادية لأنشطة النقل – القطاع غير المنظم – حسب النشاط الاقتصادي، 2005
3.13B.2 Main Economic Indicators for Transport - Informal Sector – by Economic Activity, 2005

Value in US $ 1000 — القيمة بالألف دولار أمريكي

Economic Activity	Indicators / المؤشرات						النشاط الاقتصادي
	القيمة المضافة Value Added	الاستهلاك الوسيط Intermediate Consumption	الإنتاج Output	تعويضات العاملين Compensation of Employees	عدد المشتغلين No. of Persons Engaged	عدد المركبات No. of Vehicles	
Grand Total	**78,118.7**	**84,500.9**	**162,619.7**	**5,972.2**	**12,074**	**11,327**	**المجموع الكلي**
Other Non-Scheduled Passenger Transport	69,299.7	73,521.7	142,821.4	5,010.7	10,716	10,046	أنواع النقل البري الأخرى للركاب غير المحددة بموعد
Freight Transport by Road	8,819.0	10,979.2	19,798.3	961.5	1,358	1,281	النقل البري للبضائع

13.3ب.3 أهم المعدلات المستخلصة لأنشطة النقل – القطاع غير المنظم، 2001- 2005
3.13B.3 Selected Ratios for Transport - Informal Sector, 2001-2005

Indicators	Year / السنة					المؤشرات
	2005	2004	2003	2002	2001	
Annual Compensation per Paid Employees ($)	3,244.0	3,009.0	3,310.5	3,849.6	3,733.5	متوسط نصيب العامل بأجر من التعويضات ($)
Output per Employee ($)	13,470.8	10,926.1	11,584.4	12,207.2	15,732.2	متوسط إنتاجية العامل من الإنتاج ($)
Output per Paid Employee ($)	88,332.2	69,516.8	111,397.1	92,032.4	154,707.9	متوسط إنتاجية العامل بأجر من الإنتاج ($)
Value Added per Employee ($)	6,471.1	5,615.6	6,325.8	8,228.8	12,379.5	متوسط نصيب العامل من القيمة المضافة ($)
Value Added per Paid Employee ($)	42,432.8	35,728.9	60,830.0	62,038.2	121,737.2	متوسط نصيب العامل بأجر من القيمة المضافة ($)
Value Added to Output (%)	48.0	51.4	54.6	67.4	78.7	نسبة القيمة المضافة إلى الإنتاج (%)
Compensation of Employees to Value Added (%)	7.6	8.4	5.4	6.2	3.1	نسبة التعويضات إلى القيمة المضافة (%)
Annual Depreciation to Output (%)	10.7	16.2	12.9	11.4	10.7	نسبة الاهتلاك السنوي إلى الإنتاج (%)

14.3 الإنشاءات

يعتبر نشاط الإنشاءات من الأنشطة الإقتصادية الهامة في الإقتصاد الفلسطيني بوجه خاص. فهو يساهم بشكل فعال في الناتج المحلي الإجمالي وفي تشغيل الأيدي العاملة الفلسطينية.

ومن منطلق توفير البيانات الإحصائية الأساسية عن الإقتصاد الفلسطيني قام الجهاز المركزي للإحصاء الفلسطيني بتنفيذ مسح مقاولي الإنشاءات وذلك ضمن سلسلة المسوح الإحصائية الإقتصادية التي قام بها ولأول مرة عن عام الإسناد الزمني 1994. ومن الجدير ذكره أن مسح المقاولين ليس المسح الإحصائي الوحيد الذي يتعلق بأنشطة الإنشاءات، إذ أن هذه الأنشطة بالنظر لتعدد الجهات التي يمكن أن تمارسها، تحتاج للمزيد من المسوح الإحصائية لتوفير البيانات الإحصائية اللازمة عنها. لذا فقد باشر الجهاز بتنفيذ إحصاءات رخص الأبنية ربع السنوية اعتباراً من الربع الأول لعام 1996، وكذلك مسح الأبنية القائمة اعتباراً من العام 1996 والذي يغطي القطاع غير المنظم من أنشطة الإنشاءات.

المنهجية

بالنسبة لمسح مقاولي الإنشاءات ومسح الأبنية القائمة فانه يتم تجميع البيانات لهما بشكل سنوي، وفيما يتم إتباع اسلوب الحصر الشامل لكافة المؤسسات العاملة بأنشطة الإنشاءات في مسح مقاولي الإنشاءات ، يتبع اسلوب العينة الطبقية العنقودية العشوائية المنتظمة ذات المرحلتين في مسح الأبنية القائمة بحيث يمثل المبنى وحدة المعاينة. اما بالنسبة لإحصاءات رخص الأبنية فإنه يتم إعدادها حالياً من خلال استيفاء بيانات النموذج المعد لذلك من واقع السجلات الادارية الخاصة برخص الأبنية لدى مختلف الجهات الرسمية المانحة لهذه الرخص، حيث تجمع هذه البيانات بشكل دوري ربع سنوي منذ الربع الأول من عام 1996.

وفي المسوح اعلاه يتم اجراء المقابلة الشخصية للمبحوثين بواسطة باحثين مؤهلين ومدربين تدريباً جيداً ولديهم المعرفة بجميع المفاهيم الخاصة بالبيانات والمعلومات الاحصائية وذلك باستخدام الاستمارة الخاصة بالمسح، ومن ثم يتم تدقيق وترميز الاستمارات مكتبياً لتصبح جاهزة للادخال وبعد الانتهاء من ذلك يتم استخراج جداول اولية لنتائج المسح وتدقق هذه الجداول وفق قواعد الاتساق والمعادلات الخاصة بها للوصول الى الجداول النهائية للمسح.

جودة البيانات

مسح مقاولي الإنشاءات:

- يتم توفير البيانات المطلوبة للباحثين من واقع السجلات والدفاتر المحاسبية للمؤسسات كلما توفرت هذه السجلات. وفي الحالات التي لا تحتفظ فيها المؤسسات بأية قيود، وهي المؤسسات الصغيرة على الأغلب، فقد طلب من المبحوث توفير أفضل تقديرات ممكنة.
- بالنظر للوضع الخاص لمحافظة القدس، فقد برزت العديد من المصاعب في جمع البيانات المطلوبة من مؤسسات المسح بما يؤثر على نسبة الاستجابة ودقة البيانات الإحصائية للمسح.
- يتم جمع بيانات المسح حسب العملة المستخدمة لكل مؤسسة، ومن ثم تحول كافة العملات إلى الدولار الأمريكي حسب معدلات سعر الصرف لكل سنة.

مسح الأبنية القائمة:

1. لم يكن من السهولة التعرف على بعض أرقام المباني التي كانت قد ثبتت من قبل الفرق المتخصصة في تعداد عام 1997، بسبب تعرضها للإزالة أو التغطية.
2. كما كان متوقعاً لدى تصميم المسح، وجد أن هناك بعض الصعوبات لدى البعض من أصحاب الابنية (أو المخولين بالإدلاء بالبيانات الإحصائية عنها) في توفير الإجابة على بعض الأسئلة المطروحة وخصوصاً بما يتعلق بسنة انتهاء إنشاء المبنى، وتفاصيل تكاليف إنشائه. وقد بذل الباحثون جهوداً مركزة للحصول على ما يمكن من البيانات الشاملة والدقيقة حسب ما أمكن للمدلي بالبيانات تقديره وتوفيره.

إحصاءات رخص الأبنية:

1. عدم تعاون وكالة غوث وتشغيل اللاجئين مع الجهاز في استيفاء بيانات الرخص الصادرة بما يتعلق بالمخيمات.
2. تصدر تراخيص الأبنية لبعض التجمعات التابعة لمحافظة القدس عن مكتبي تنظيم محافظتي بيت لحم ورام الله والبيرة.
3. أثرت الإجراءات الإسرائيلية المشددة في الأراضي الفلسطينية منذ الربع الرابع 2000، والذي تزامن مع استمرار إنتفاضة الأقصى على مختلف الأنشطة الإقتصادية ولاسيما أنشطة الإنشاءات حيث أدت الى تراجع كبير في أعداد الرخص الصادرة عن مختلف الجهات المانحة لها.
4. بيانات إحصاءات رخص الأبنية لا تشمل ذلك الجزء من محافظة القدس والذي ضمته إسرائيل عنوة بعيد إحتلالها للضفة الغربية عام 1967.

المفاهيم والمصطلحات

ملكية البناء	يمكـــن أن يكـــون البـــناء: خاص، حكومي، سلطة محلية، تعاوني، خيري، أخرى.
وضع البناء المطلوب ترخيصه	يمكن أن يكون وضع البناء المطلوب ترخيصه حسب إحدى الحالات التالية: مبنى جديد (مقترح)، إضافة مقترحة لمبنى قائم ومرخص، إضافة مقترحة وجزء قائم مطلوب ترخيصه، مبنى قائم، إضافات قائمة.
استخدام المبنى	يمكن أن يكون المبنى المرخص: مبنى سكني، مبنى غير سكني، سور.

14.3أ.1 أهم المؤشرات الاقتصادية لأنشطة مقاولي الإنشاءات – القطاع المنظم، 2000- 2004
3.14A.1 Main Economic Indicators for Construction Contractors Activities – Formal Sector, 2000-2004

Value in 1000 US $ — القيمة بالألف دولار أمريكي

Indicators	Year					السنة	المؤشرات
	2004	2003	2002	2001	2000		
No. of Enterprises	587	348	348	356	430		عدد المؤسسات
No. of Persons Engaged	5,662	3,693	3,505	3,362	5,864		عدد المشتغلين
Compensation of Employees	29,477.9	14,694.6	11,780.0	13,857.7	32,230.0		تعويضات العاملين
Output	219,450.7	159,462.8	95,931.1	83,515.9	178,834.9		الإنتاج
Intermediate Consumption	134,105.2	104,169.0	63,678.2	43,549.4	110,314.6		الاستهلاك الوسيط
Value Added	85,345.5	55,293.8	32,252.8	39,966.7	68,520.3		القيمة المضافة
G.F.C.F	1,500.0	1,313.2	429.6	509.3	1,324.7		التكوين الرأسمالي الثابت الإجمالي

14.3أ.2 أهم المؤشرات الاقتصادية لأنشطة مقاولي الإنشاءات - القطاع المنظم - حسب النشاط الاقتصادي، 2004

3.14A.2 Main Economic Indicators for Construction Contractors Activities- Formal Sector- by Economic Activity, 2004

Value in 1000 US $ — القيمة بالألف دولار أمريكي

Economic Activity	Indicators							المؤشرات	النشاط الاقتصادي
	التكوين الرأسمالي الثابت الإجمالي G.F.C.F	القيمة المضافة Value Added	الاستهلاك الوسيط Intermediate Consumption	الإنتاج Output	تعويضات العاملين Compen-sation of Employees	عدد المشتغلين No. of Persons Engaged	عدد المؤسسات No. of Ent.		
Total	**1,500.0**	**85,345.3**	**134,105.2**	**219,450.7**	**29,477.9**	**5,662**	**587**		**المجموع**
Site preparation	42.7	1,136.3	1,217.9	2,354.2	301.1	80	11		إعداد الموقع
Building of complete constructions	1,102.8	76,827.6	121,548.7	198,376.4	26,295.4	4,573	333		بناء المنشآت أو أجزاء منها
Building installation	325.1	6,110.6	9,106.8	15,217.4	2,284.1	599	108		التركيب في المباني
Building completion	20.2	1,016.8	2,123.2	3,140.1	521.1	328	103		تشطيب المباني
Renting of equipment with operator	9.2	254.0	108.6	362.6	76.2	82	32		تأجير معدات البناء والهدم مع عامل

14.3أ.3 عدد المشتغلين وتعويضاتهم في أنشطة مقاولي الإنشاءات -القطاع المنظم- حسب الجنس والنشاط الاقتصادي، 2004

3.14A.3 Number of Persons Engaged and Compensations for Construction Contractors Activities- Formal Sector- by Sex and Economic Activity, 2004

Value in 1000 US $ — القيمة بالألف دولار أمريكي

Economic Activity	تعويضات العاملين Compensations of Employees		Persons Engaged المشتغلون						النشاط الاقتصادي
			عاملون بأجر Paid Employees		عاملون بدون أجر Unpaid Employees		المجموع Total		
	إناث Females	ذكور Males	إناث Females	ذكور Males	إناث Females	ذكور Males	إناث Females	ذكور Males	
Total	**1,028.3**	**28,449.6**	**249**	**4,640**	**6**	**767**	**255**	**5,407**	**المجموع**
Site preparation	9.9	291.2	4	54	0	22	4	76	إعداد الموقع
Building of complete constructions	831.2	25,464.2	213	3,995	6	360	219	4,355	بناء المنشآت أو أجزاء منها
Building installation	178.2	2,105.9	29	403	0	167	29	570	التركيب في المباني
Building completion	9.0	512.1	3	163	0	161	3	324	تشطيب المباني
Renting of equipment with operator	0	76.2	0	25	0	57	0	82	تأجير معدات البناء والهدم مع عامل

14.3أ.4 أهم المعدلات المستخلصة لأنشطة مقاولي الإنشاءات - القطاع المنظم، 2000-2004

3.14A.4 Selected Ratios for Construction Contractors Activities - Formal Sector, 2000-2004

Value in 1000 US $ — القيمة بالألف دولار أمريكي

Indicators	Year				السنة	المؤشرات
	2004	2003	2002	2001	2000	
Annual Compensation per Paid Employees ($)	6,029.4	4,580.6	3,905.8	4,909.0	6,214.8	متوسط نصيب العامل بأجر من التعويضات ($)
Output per Employee ($)	38,758.5	43,221.9	30,499.7	24,840.8	30,496.7	متوسط إنتاجية العامل من الإنتاج ($)
Output per Paid Employee ($)	44,886.2	49,756.4	35,446.3	29,584.5	34,484.3	متوسط إنتاجية العامل بأجر من الإنتاج ($)
Value Added per Employee ($)	15,073.4	14,972.6	12,332.6	11,887.6	11,684.8	متوسط نصيب العامل من القيمة المضافة ($)
Value Added per Paid Employee ($)	17,456.6	17,236.2	14,332.8	14,157.7	13,212.6	متوسط نصيب العامل بأجر من القيمة المضافة
Value Added to Output (%)	38.9	34.7	40.4	47.9	38.3	نسبة القيمة المضافة إلى الإنتاج (%)
Compensation of Employees to Value Added (%)	34.5	26.6	27.3	34.7	47.0	نسبة التعويضات إلى القيمة المضافة (%)
Annual Depreciation to Output (%)	2.2	3.0	3.5	3.2	4.3	نسبة الاهتلاك السنوي إلى الإنتاج (%)

14.3ب.1 تطور رخص الأبنية الصادرة، 2002-2005

3.14B.1 Development of Issued Building Licenses, 2002-2005

Period	المساحات المرخصة (ألف م^2) Licensed Area (1000 m^2)			Number of Issued Licenses عدد الرخص الصادرة						الفترة
	مساحات قائمة Existing Areas	مساحات جديدة New Areas	المجموع Total	إضافات قائمة Existing Additions	أبنية قائمة Existing Buildings	إضافات جديدة + أجزاء قائمة Additions + Existing Parts	إضافات جديدة لمباني مرخصة Additions to Licensed Buildings	أبنية جديدة New Buildings	المجموع Total	
2002										**2002**
Total	**171.8**	**1,080.4**	**1,252.2**	**52**	**554**	**131**	**675**	**1,913**	**3,325**	**المجموع**
Quarter I	45.2	304.3	349.5	21	140	53	216	545	975	الربع الأول
Quarter II	37.6	216.9	254.5	8	108	36	154	361	667	الربع الثاني
Quarter III	40.1	270.7	310.8	8	135	19	109	506	777	الربع الثالث
Quarter IV	48.9	288.5	337.4	15	171	23	196	501	906	الربع الرابع
2003										**2003**
Total	**226.1**	**1,863.9**	**2,090.0**	**99**	**749**	**138**	**1,268**	**2,981**	**5,235**	**المجموع**
Quarter I	38.1	332.5	370.6	16	142	22	219	493	892	الربع الأول
Quarter II	68.4	492.4	560.8	33	234	39	332	778	1,416	الربع الثاني
Quarter III	72.8	557.7	630.5	35	203	41	357	949	1,585	الربع الثالث
Quarter IV	46.8	481.3	528.1	15	170	36	360	761	1,342	الربع الرابع
2004										**2004**
Total	**222.0**	**1,803.9**	**2,025.8**	**111**	**706**	**149**	**1,113**	**2,929**	**5,008**	**المجموع**
Quarter I	51.4	386.6	438.0	22	130	30	269	680	1,131	الربع الأول
Quarter II	54.6	483.9	538.5	26	174	46	320	790	1,356	الربع الثاني
Quarter III	48.2	449.0	497.2	31	140	38	290	716	1,215	الربع الثالث
Quarter IV	67.8	484.4	552.2	32	262	35	234	743	1,306	الربع الرابع
2005										**2005**
Total	**474.2**	**2427.4**	**2901.6**	**127**	**1469**	**223**	**1293**	**3996**	**7,108**	**المجموع**
Quarter I	70.5	476.3	546.8	28	187	27	237	788	1,267	الربع الأول
Quarter II	74.6	584.6	659.2	49	280	29	323	911	1,592	الربع الثاني
Quarter III	125.4	741.2	866.6	27	365	63	401	1193	2,049	الربع الثالث
Quarter IV	203.7	625.3	829.0	23	637	104	332	1104	2,200	الربع الرابع

14.3ب.2 رخص الأبنية الجديدة الصادرة للأبنية السكنية وعدد الوحدات السكنية المرخصة، 2002-2005

3.14B.2 Number of Building Licenses Issued for Residential Buildings and Number of Dwellings, 2002-2005

Period	Licensed Dwellings الوحدات السكنية المرخص				Residential Buildings الأبنية السكنية						الفترة
	وحدات قائمة Existing Dwellings		وحدات جديدة New Dwellings		إضافات قائمة Existing Additions	أبنية قائمة Existing Buildings	إضافات جديدة+ أجزاء قائمة Additions + Existing Parts	إضافات جديدة لمباني Additions to Licensed Buildings	أبنية جديدة New Buildings	المجموع Total	
	مساحة (ألف م^2) Area (1000 m^2)	عدد No.	مساحة (ألف م^2) Area (1000 m^2)	عدد No.							
2002											**2002**
Total	**136.5**	**968**	**789.3**	**5,053**	**49**	**513**	**122**	**623**	**1,678**	**2,985**	**المجموع**
Quarter I	38.4	276	210.0	1,389	19	131	50	205	475	880	الربع الأول
Quarter II	29.4	197	174.1	1,022	8	97	33	142	321	601	الربع الثاني
Quarter III	31.8	228	214.8	1,407	7	125	19	98	448	697	الربع الثالث
Quarter IV	36.9	267	190.4	1,235	15	160	20	178	434	807	الربع الرابع
2003											**2003**
Total	**173.5**	**1,656**	**1,231.7**	**8,043**	**95**	**698**	**124**	**1121**	**2,510**	**4,548**	**المجموع**
Quarter I	23.2	544	211.1	1,259	15	126	18	184	415	758	الربع الأول
Quarter II	53.3	387	308.7	1,930	32	221	34	301	651	1,239	الربع الثاني
Quarter III	60.4	439	383.7	2,476	34	192	39	315	809	1,389	الربع الثالث
Quarter IV	36.6	286	310.2	2,378	14	159	33	321	635	1,162	الربع الرابع
2004											**2004**
Total	**161.1**	**1,221**	**1,231.8**	**8,099**	**101**	**657**	**135**	**1007**	**2,524**	4,424	**المجموع**
Quarter I	33.7	243	276.6	1,894	17	117	29	240	587	990	الربع الأول
Quarter II	37.1	283	343.1	2,180	25	160	42	291	688	1,206	الربع الثاني
Quarter III	37.1	281	306.3	1,876	29	132	35	268	622	1,086	الربع الثالث
Quarter IV	53.2	414	305.8	2,149	30	248	29	208	627	**1,142**	الربع الرابع
2005											**2005**
Total	**354.1**	**2,452**	**1,707.4**	**10,238**	**121**	**1,357**	**211**	**1168**	**3,519**	**6,376**	**المجموع**
Quarter I	46.2	297	324.8	1,935	28	167	24	214	678	1,111	الربع الأول
Quarter II	57.5	441	431.3	2,424	44	258	28	293	803	1,426	الربع الثاني
Quarter III	84.3	561	496.6	3,015	26	329	62	367	1,040	1,824	الربع الثالث
Quarter IV	166.1	1,153	454.7	2,864	23	603	97	294	998	2,015	الربع الرابع

جدول 14.3ب.3: قيمة الإنفاق على إنشاء المباني الجديدة والإضافات على المباني في الأراضي الفلسطينية حسب المنطقة ونوع المبنى، 2005
Table 3.14B.3: Value of expenditures on construction of new buildings and additions in the Palestinian Territory by region and building type, 2005

Value in US $ 1000 — القيمة بالألف دولار أمريكي

Region	المجموع Total	Building Type				نوع المبنى	المنطقة
		أخرى Other	تحت التشييد Under construction	منشأة Establishment	فيلا/ دار Villa\ House	عمارة Building	
Palestinian Territory	**755,633.5**	**1,334.2**	**194,678.3**	**225,255.5**	**171,169.2**	**163,196.3**	**الأراضي الفلسطينية**
Remaining West Bank	365,800.3	651.0	164,374.2	15,517.2	102,307.6	82,950.3	باقي الضفة الغربية
Jerusalem*	30,315.1	0.0	0.0	0.0	3,676.3	26,638.8	القدس*
Gaza Strip	359,518.1	683.2	30,304.1	209,738.3	65,185.3	53,607.2	قطاع غزة

*Data represents those parts of Jerusalem Governorate which were annexed by Israel in 1967

*تمثل البيانات ذلك الجزء من محافظة القدس الذي ضمته إسرائيل عنوة بعيد احتلالها للضفة الغربية عام 1967.

15.3 الصناعة

تعتبر أنشطة قطاع الصناعة في الأراضي الفلسطينية من الأنشطة الاقتصادية التي تساهم بنشاط وفاعلية في الناتج المحلي الإجمالي وتشغيل الأيدي العاملة. ومن منطلق أهمية توفير البيانات الإحصائية الأساسية عن هـذه الأنشطة فقد واصل الجهاز تنفيذ مسح إحصائي خاص بهذه الأنشطة ضمن سلسلة المسوح الإحصائية الاقتصـادية حيـث يوفر مسح الصناعة بيانات حول عدد المؤسسات وعدد العاملين، وتعويضات العاملين، وقـيم الإنـتاج والاسـتهلاك الوسـيط، والقيمة المضافة، وقيمة المخزون، وحركة الأصول وغيرها من المؤشـرات الاقتصـادية. ويمكن مسح الصناعة من المساهمة في توفير البيانات الأساسية اللازمة لإعداد الحسـابات القومـية لفلسـطين و توفـير البيانات اللازمة لأغراض البحث والتحليل الاقتصادي ولمتخذي القرارات والمخططين والمهتمين بأنشطة القطاع الصناعي.

المنهجية

تجمـع بـيانات المسح الصناعي بشكل دوري سنوي، ويتبع أسلوب العينة الطبقية العشوائية المنتظمة ذات المـرحلة الواحـدة، بحيث تمثل المؤسسة وحدة المعاينة الأولية، ويشمل المسح الصناعي الأنشطة التالية: التعديـن واسـتغلال المحاجر، الصناعة التحويلية وإمدادات الماء والكهرباء والغاز، وتجمع بيانات المسح بأسـلوب المقابلـة الشخصية لأصحاب أو مديري المؤسسات المقصودة بواسطة باحثين مؤهلين ومدربين تدريباً جيداً وذلك باستخدام الاستمارة الخاصة بالمسح. ومن ثم يتم تدقيق وترميز الاستمارات مكتبيا لتصبح جاهزة للإدخال وبعد الانتهاء من إدخال البيانات يتم استخراج جداول أولية لنتائج المسح وتدقق هذه الجداول وفق قواعد الاتساق والمعادلات الخاصة بها للوصول إلى الجداول النهائية للمسح.

جودة البيانات

يـتم توفـير البيانات المطلوبة للباحثين من واقع السجلات والدفاتر المحاسبية للمؤسسات كلما توفرت هذه السـجلات، وفي الحالات التي لا تحتفظ فيها المؤسسات بأية قيود، وهي المؤسسات الصغيرة على الأغلب، يـتم الطلب من المبحوث توفير أفضل تقديرات ممكنة. ولقد برزت العديد من المصاعب في جمع البيانات المطلوبـة من مؤسسات المسح في محافظة القدس لوضعها الخاص مما يؤثر على دقة البيانات الإحصائية للمسـح. واما بخصوص العملة فانه يتم جمع بيانات المسح حسب العملة المستخدمة لكل مؤسسة، ومن ثم تحول كافة العملات إلى الدولار الأمريكي حسب معدلات سعر الصرف لكل سنة.

بـيانات الأعوام 2001–2004 لا تشمل ذلك الجزء من محافظة القدس والذي ضمته إسرائيل عنوة بعيد احتلالها للضفة الغربية عام 1967.

1.15.3 أهم المؤشرات الاقتصادية لأنشطة الصناعة، 2000-2004
3.15.1 Main Economic Indicators for Industrial Activities, 2000-2004

Value in 1000 US $ — القيمة بالألف دولار أمريكي

Indicators	Year					المؤشرات
	2004	2003	2002	2001	2000	
No. of Enterprises	12,690	13,693	14,179	14,605	14,509	عدد المؤسسات
No. of Persons Engaged	58,979	60,185	65,526	69,569	76,918	عدد المشتغلين
Compensation of Employees	161,184.4	134,800.5	137,967.2	177,013.5	236,755.7	تعويضات العاملين
Output	1,460,142.3	1,058,360.3	976,900.4	1,270,345.5	1,708,694.2	الإنتاج
Intermediate Consumption	807,540.5	581,368.6	609,850.3	811,087.8	1,010,150.5	الاستهلاك الوسيط
Value Added	652,601.8	476,991.4	367,050.1	459,257.6	698,543.8	القيمة المضافة
G.F.C.F	31,693.3	8,933.2	10,016.0	15,589.6	27,247.2	التكوين الرأسمالي الثابت الإجمالي

2.15.3 أهم المؤشرات الاقتصادية لأنشطة الصناعة حسب النشاط الاقتصادي، 2004
3.15.2 Main Economic Indicators for Industrial Activities by Economic Activity, 2004

Value in 1000 US $ — القيمة بالألف دولار أمريكي

Economic Activity	Indicators / المؤشرات							النشاط الاقتصادي
	التكوين الرأسمالي الثابت الإجمالي G.F.C.F	القيمة المضافة Value Added	الاستهلاك الوسيط Intermediate Consumption	الإنتاج Output	تعويضات العاملين Compensa-tions of Employees	عدد المشتغلين No. of Persons Engaged	عدد المؤسسات No. of Ent.	
Total	**31,693.3**	**652,601.8**	**807,540.5**	**1,460,142.3**	**161,184.4**	**58,979**	**12,690**	**المجموع**
Mining and Quarrying	737.7	29,669.1	33,716.1	63,385.2	7,021.9	1,728	200	التعدين واستغلال المحاجر
Manufacturing	28,053.8	536,650.4	747,480.5	1,284,130.8	144,358.5	55,284	12,033	الصناعة التحويلية
Electricity,Gas and Water Supply	2,901.8	86,282.3	26,343.9	112,626.3	9,804	1,967	457	إمدادات الكهرباء والغاز والمياه

3.15.3 عدد المشتغلين وتعويضاتهم في أنشطة الصناعة حسب النشاط الاقتصادي والجنس، 2004

3.15.3 Number of Persons Engaged and Compensations for Industrial Activities by Economic Activity and Sex, 2004

Value in 1000 US $ — القيمة بالألف دولار أمريكي

Economic Activity	تعويضات العاملين Compensations of Employees		Persons Engaged عاملون بأجر Paid Employees		عاملون بدون أجر Unpaid Employees		المشتغلون مجموع المشتغلين Total		النشاط الاقتصادي
	إناث Females	ذكور Males	إناث Females	ذكور Males	إناث Females	ذكور Males	إناث Females	ذكور Males	
Total	**17,504.1**	**143,680.2**	**4,720**	**33,671**	**326**	**20,262**	**5,046**	**53,933**	**المجموع**
Mining and quarrying	0	70,21.9	0	1,255	0	473	0	1,728	التعدين واستغلال المحاجر
Manufacturing	17,140.7	127,217.8	4,687	31,172	323	19,102	5,010	50,274	الصناعة التحويلية
Electricity, gas and water supply	363.4	9,440.5	33	1,244	3	687	36	1,931	إمدادات الكهرباء والغاز والمياه

4.15.3 أهم المعدلات المستخلصة لأنشطة الصناعة، 2000 – 2004

3.15.4 Selected Ratios for Industrial Activities, 2000 –2004

Indicators	Year السنة					المؤشرات
	2004	2003	2002	2001	2000	
Annual Compensation per Paid Employee ($)	4,198.5	3,615.6	3,202.8	3,852.4	4,363.1	متوسط نصيب العامل بأجر من التعويضات ($)
Output per Employee ($)	24,757.0	17,585.1	14,908.6	18,260. 2	22,214.8	متوسط إنتاجية العامل من الإنتاج ($)
Output per Paid Employee ($)	38,033.5	28,387.2	22,678.0	27,646.8	31,489.3	متوسط إنتاجية العامل بأجر من الإنتاج ($)
Value Added per Employee ($)	11,065.0	7,925.4	5,601.6	6,601.1	9,081.8	متوسط نصيب العامل من القيمة المضافة ($)
Value Added per Paid Employee ($)	16,998.8	12,793.8	8,520.8	9,995.0	12,873.4	متوسط نصيب العامل بأجر من القيمة المضافة ($)
Value Added to Output (%)	44.7	45.1	37.6	36.2	40.9	نسبة القيمة المضافة إلى الإنتاج (%)
Compensation of Employees to Value Added (%)	24.7	28.3	37.6	38.5	33.9	نسبة التعويضات إلى القيمة المضافة (%)
Annual Depreciation to Output (%)	4.5	4.4	6.8	5.62	4.8	نسبة الاهتلاك السنوي إلى الإنتاج (%)

16.3 السياحة

تكمـــن أهمية إحصاءات السياحة في تحديد حجم مساهمة قطاع الخدمات السياحية في دعم الاقتصاد الوطني وتســـليط الضوء على حركة السياح واعدادهم وخصائصهم، بالإضافة إلى أنماط تحرك السياح وتوجهاتهم. كمـــا وتســـتخدم تلـــك البـــيانات لإلقاء الضوء على أوجه الإنفاق على المعروض السياحي من قبل الزوار الوافدين.

المنهجية

مسح الفنادق:

يـــتم جمع البيانات الخاصة بالفنادق من خلال استمارة إحصائية خاصة تودع في كل فندق لتستوفى بياناتها عـــن كل شهر وذلك كما هو مدون في سجلات الفندق الخاصة وذلك خلال الأسبوع الأول الذي يلي شهر الإسناد، وتجمع الاستمارات من جميع الفنادق العاملة في الاراضي الفلسطينية بما فيها محافظة القدس والتي تمـــثل 28% مـــن اجمالـــي عدد الفنادق ولهذا تم ابرازها منفردة وليس ضمن وسط الضفة الغربية، ثم يتم تجهيز الجداول واعداد تقرير كل ربع سنة ثم تقرير سنوي شامل.

مسح السياحة الوافدة 2005:

وهو عبارة عن مسح أسري تم تنفيذه كمرفق مع مسح القوى العاملة دورة الربع الأول عام 2006.

مسح السياحة المحلية 2005:

وهو عبارة عن مسح أسري تم تنفيذه كمرفق مع مسح القوى العاملة دورة الربع الأول عام 2006.

استمارة مسح السياحة الوافدة والمحلية :

تمثل استمارة المسح الأداة الرئيسية لجمع المعلومات، لذلك لا بـــد أن تحقق المواصفات الفنية لمرحلة العمل الميداني كما يتوجب أن تحقق متطلبات معالجة البيانات وتحليلها، وقد تم تصميم استمارة المسح بعد الاطلاع علـــى تجـــارب الـــدول الأخرى في موضوع إحصاءات السياحة، بحيث تغطي الاستمارة قدر الإمكان أهم مؤشـــرات إحصـــاءات السياحة المحلية حسب توصيات الأمم المتحدة، مع الأخذ بعين الاعتبار خصوصية المجتمع الفلسطيني في هذا الجانب.

تصميم عينة مسح السياحة المحلية والوافدة:

عيـــنة مســـح السياحة المحلية والوافدة هي عينة طبقية عنقودية عشوائية، وقد أخذت من عينة مسح القوى العاملة الدورة 40 الذي ينفذه الجهاز بصـــورة دورية منذ أيلول 1995 حيث يتم تنفيذ المسح بشكل ربعي. ويشار هنـــا إلى أن العينة الإجمالية لمسح القوى العاملة تبلغ حوالي7,627 أسرة موزعة على 13 أسبوعا، وبلغـــت عينة المسوح السابقة 7,627 أسرة موزعة على 13 اسبوعاً، حيث يتم اختيار الأسر ضمن العينة بحيث تكون ممثلة على مستوى الأسبوع الواحد.

جودة البيانات لمسح الفنادق:

تعتـــبر بيانات مسح الفنادق ذات مصداقية عالية وتمثل واقع الحال لحركة النزلاء في الفنادق، وذلك لكون مصدر البيانات هو سجلات الفندق الخاصة وأن نسبة الاستجابة بلغت 97%، وفيما يتعلق ببيانات النزلاء حسب سبب الزيارة فلم تكن تتوفر في جميع سجلات الفنادق، وكان يتم إجراء عمليات تقدير للنقص من هذه البيانات، مما يترتب عليه جودة أقل في هذا المتغير.

جوده البيانات لمسحي السياحة الوافدة والمحلية:

هناك مجموعة من الأخطاء التي من الممكن أن تكون في نتائج مسحي السياحة الوافدة والمحلية:

الأخطاء الإحصائية:

وهي الأخطاء الناتجة عن دراسة جزء (عينة) من المجتمع وليس كل وحدات المجتمع، وبما أن هذا المسح تـــم تنفيذه على أساس العينة فلا يمنع من وجود أخطاء إحصائية، وقد تم إجراء حسابات التباين للمتغيرات المتعلقة بمعدلات الإنفاق وأيضاً التباين الخاص بالهدف من الرحلات حيث تبين أن هناك تباين عالي بالنسبة لبنود الإنفاق خلال الرحلة لذا يجب توخي الحذر عند استخدام البيانات المتعلقة بمتوسط الإنفاق على كل بند من بنود الإنفاق الواردة في التقرير.

الأخطاء غير الإحصائية:

تتمـــيز عملـــية جمـــع البـــيانات المتعلقة بالسياحة بالخصوصية نتيجة لطبيعة هذا الموضوع، إذ أن عملية اســـتجواب المبحوثيـــن محفوفة باحتمالات اكبر للخطأ، كون الإجابات للعديد من الأسئلة موضوعية وتعتمد تقدير الشخص وبالتالي تتأثر بالمستجوب ودرجة وعيه وساعة الاستجواب وغير ذلك من الظروف المؤثرة.

لقـــد تم اتخاذ عدة إجراءات للعمل على تقليل تأثير الأخطاء غير الإحصائية إلى أدنى حد ممكن، فتم اختيار باحثيـــن ميدانييـــن مؤهلين تم تدريبهم بدقة على أساليب العمل الميداني وآلية استيفاء الاستمارة من الأسر، بالإضافة إلى تزويدهم بكتيب دليل الباحث الميداني والذي يحتوي على مفتاح خاص بأسئلة الاستمارة وآلية اســـتيفائها وأسلوب التعامل مع المبحوثين لضمان تقليل معدلات الرفض والإدلاء بالبيانات الصحيحة وغير المنحازة.

أما بخصوص العمل المكتبي فقد تم تدريب طاقم خاص لتدقيق الاستمارات والكشف عن الأخطاء الميدانية، مما يقلل إلى حد كبير معدلات الأخطاء التي يمكن أن تحصل أثناء العمل الميداني. ومن أجل خفض نسبة الأخطـــاء التي يمكن أن تحصل أثناء إدخال الاستمارة إلى الحاسوب، فقد تم تصميم برنامج إدخال بحيث لا يسمح بأي أخطاء تناسقية يمكن أن تحصل أثناء عملية الإدخال ويحتوي على العديد من الشروط المنطقية، حيـــث تـــم تحمـــيل برنامج الإدخال بالعديد من الفحوص الخاصة بمدى الإجابات لكل سؤال بالإضافة إلى

العلاقات بين الأسئلة المختلفة والفحوص المنطقية الأخرى. وقد أدت هذه العملية إلى كشف معظم الأخطاء التي لم يتم العثور عليها في المراحل السابقة من العمل، حيث تم تصحيح كافة الأخطاء التي تم اكتشافها.

المفاهيم والمصطلحات:

الفندق كل مبنى قائم ومعد للمبيت أو الإقامة مقابل أجر محدد.

عدد الغرف المتاح وهو عدد غرف الفندق المعدة للاستخدام من قبل النزلاء للمبيت.

عدد الأسرَّة هــو إجمالـــي عدد الأسرَّة المفردة في الفندق والمعدة للاستخدام من قبل النزلاء ويعتبر السرير المزدوج داخل الفندق سريرين مفردين.

النزلاء هم الأشخاص الذين ينزلون في الفندق بأجر، ويعتبر كل من يترك الفندق ولو لليلة واحدة ثم يعود للفندق ثانية بمثابة نزيل جديد.

نســـبة إشـــغال (الغرف، الأسرة): تمثل حاصل متوسط إشغال (الغرف، الأسرة) مقسوماً على عدد (الغرف، الأسرة) المتاحة مضروباً في العدد مئة.

معدل مدة الإقامة وهي عبارة عن متوسط عدد الليالي التي يقضيها النزلاء في فنادق الدولة المزارة وتحســب بواسطة المعادلة: مجموع ليالي المبيت لكافة النزلاء خلال فترة محددة مقسومًا على مجموع عدد النزلاء القادمين خلال نفس الفترة.

رحلة سياحية أي سفر تقوم به الأسرة أو افراداً منها إلى مكان خارج البيئة المعتادة لها، بحيث لا يكــون الغــرض الأساسي من السفر ممارسة نشاط يدر دخلاً في المكان الذي تتم زيارته مثل: العمال، ومندوبي المبيعات، والمسافرين بهدف عقد الصفقات المالية، وغــيرها. وإذا كانــت الرحلة داخل البلاد سميت رحلة محلية، وإذا كانت خارج البلاد، سميت رحلة خارجية، وهما يشيران إلى الأنشطة التي يقوم بها الزوار منذ مغادرتهم أماكن إقامتهم المعتادة حتى عودتهم.

الهدف من الرحلة وهــو الهدف الذي يخرج من أجله السائح أو الزائر من مكان إقامته المعتاد، حيث من الممكن أن يكون هذا الهدف ترفيهي أو ديني أو لأهداف دينية أو اجتماعية أو طبية أو تعليمية أو أي أهداف أخرى.

السياحة المحلية تعكس السياحة المحلية حركة تنقل الأفراد المواطنين داخل البلاد لممارسة أنشطة مختلفة، بحيث لا يكون الغرض الأساسي من الرحلة ممارسة نشاط يدر دخلاً في المكــان الذي تتم زيارته، ويشار هنا إلى أن المقصود بالتنقل في السياحة المحلية هــو انتقال الأفراد من بيئتهم المعتادة داخل البلد التي يقيمون فيها، ولا يوجد حدا أدنى للمسافة المقطوعة أو التجمعات السكانية التي يتم التنقل عبرها.

الإنفاق السياحي: يشـــمل كـــل ما ينفق من أجل مستلزمات الرحلة السياحية من مواصلات، طعام، شراء الهدايا وما شابه، سواءً كانت عملية الإنفاق خلال الرحلة أو وقت التحضير لها.

السياحة الوافدة: تتمـــثل في الأنشطة التي يقوم بها السياح الوافدين إلى الأراضي الفلسطينية خارج بيئـــتهم المعـــتادة، علـــى أن لا تزيد مدة الزيارة عن سنة كاملة، باستثناء السياح المقيمين في الفنادق

مصـــــــــروفات السياحة الوافدة: تعرف مصروفات السياحة الوافدة بالنفقات المباشرة للأشخاص المسافرين داخل بلد المقصد، و هي تشمل الإنفاق في الطريق وفي الأماكن التي يقومون بزيارتها.

1.16.3 المؤشرات الرئيسية للنشاط الفندقي في الأراضي الفلسطينية حسب المنطقة، 2005
3.16.1 Main Indicators for Hotel Activities in the Palestinian Territory by Region, 2005

Indicators	Region المنطقة						الأراضي الفلسطينية Palestinian Territory	المؤشرات
		West Bank الضفة الغربية						
	قطاع غزة Gaza Strip	الجنوب South	القدس Jerusalem	الوسط Middle	الشمال North	مجموع الضفة الغربية West Bank total		
No. of Hotels*	**13**	19	18	20	7	**64**	**77**	عدد الفنادق*
No. of Available Rooms*	**450**	1,476	896	714	112	**3,198**	**3,648**	عدد الغرف المتاح*
No. of Available Beds*	**814**	3,092	2,064	1,500	263	**6,919**	**7,733**	عدد الأسرّة المتاح*
Percentage of Room Occupancy	**5.0**	4.8	34.4	19.3	22.2	**17.6**	**15.5**	نسبة اشغال الغرف
Percentage of Bed Occupancy	**8.2**	4.0	24.9	14.8	13.0	**12.8**	**12.4**	نسبة اشغال الأسرة
No. of Guests	**7,654**	16,740	64,784	37,839	4,891	**124,254**	**131,908**	عدد النزلاء
No. of Guest Nights	**24,360**	44,914	3187,28	81,147	12,515	**325,859**	**350,219**	عدد ليالي المبيت
Average Length of Stay (day)	**3.2**	2.7	2.9	2.1	2.6	**2.6**	**2.7**	معدل مدة الإقامة (يوم)

*At the end of the year.

* كما في نهاية العام.

2.16.3 عدد ليالي المبيت في الفنادق حسب الجنسية، 2001-2005
3.16.2 Number of Guest nights in Hotels by Nationality, 2001-2005

Nationality	Year السنة					الجنسية
	2005	2004	2003	2002	2001	
Total	**350,219**	**268,695**	**199,275**	**169,641**	**184,857**	**المجموع**
Palestinian	98,862	104,320	86,468	66,375	52,872	فلسطيني
Arabian	3,230	1,860	2,076	2,263	3,502	عربي
Israeli	30,400	23,319	16,754	7,292	5,695	إسرائيلي
Asian	49,179	26,241	13,458	16,068	24,559	آسيوي
American & Canadian	48,943	33,603	24,645	23,807	23,742	أمريكي وكندي
Central & South America	2,038	1,578	807	1,176	4,413	دول أمريكا الأخرى
European Union	109,347	67,334	49,210	40,318	56,961	الاتحاد الأوروبي
Other European Countries	5,195	8,401	3,452	7,326	8,666	باقي أوروبا
African	2,077	1,374	1,560	2,868	1,402	إفريقي
Australian & NewZealand	948	665	845	2,148	3,045	أسترالي ونيوزلندي

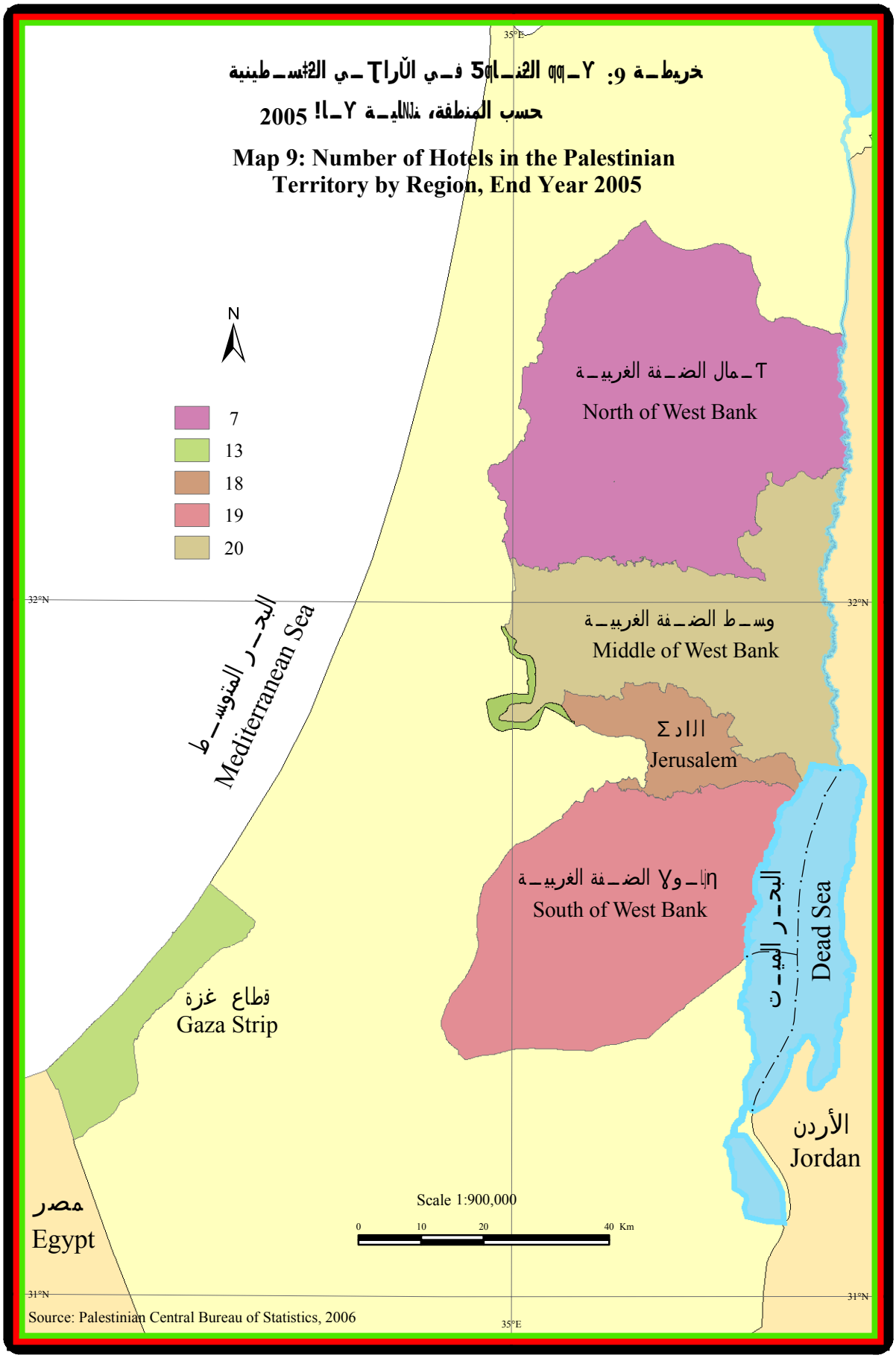
خريطة 9: عدد الفنادق في الأراضي الفلسطينية
حسب المنطقة، نهاية العام 2005
Map 9: Number of Hotels in the Palestinian Territory by Region, End Year 2005
N
7
13
18
19
20
شمال الضفة الغربية
North of West Bank
وسط الضفة الغربية
Middle of West Bank
القدس
Jerusalem
جنوب الضفة الغربية
South of West Bank
البحر المتوسط
Mediterranean Sea
البحر الميت
Dead Sea
قطاع غزة
Gaza Strip
الأردن
Jordan
مصر
Egypt
Scale 1:900,000
0 10 20 40 Km
32°N
31°N
35°E
Source: Palestinian Central Bureau of Statistics, 2006

3.16.3 التوزيع النسبي للأسر في الأراضي الفلسطينية حسب القيام برحلات سياحية محلية والمنطقة، 2005

3.16.3 Percentage Distribution of the Households by Conducting Domestic Tourism Trips in the Palestinian Territory and Region, 2005

Conducting Trips	Region					المنطقة	تنفيذ رحلات
	قطاع غزة Gaza Strip	جنوب الضفة الغربية South of West Bank	وسط الضفة الغربية Middle of West Bank	شمال الضفة الغربية North of West Bank	الضفة الغربية West Bank	الأراضي الفلسطينية Palestinian Territory	
Conducted	**46.2**	24.8	18.7	34.8	**27.7**	**34.0**	نفذت رحلات محلية
Not Conducted	**53.8**	75.2	81.3	65.2	**72.3**	**66.0**	لم تنفذ رحلات محلية
Total	**100**	**100**	**100**	**100**	**100**	**100**	**المجموع**

4.16.3 متوسط إنفاق الأسرة على الرحلة السياحية المحلية في الأراضي الفلسطينية حسب نوع الإنفاق والمنطقة، 2005
3.16.4 Average Expenditure of the Palestinian Household on the Domestic Tourism Trip by Type of Expenditure and Region, 2005

Value in US$ — القيمة بالدولار الأمريكي

Type of Expenditure	Region					المنطقة	نوع الإنفاق
	قطاع غزة Gaza Strip	جنوب الضفة الغربية South of West Bank	وسط الضفة الغربية Middle of West Bank	شمال الضفة الغربية North of West Bank	الضفة الغربية West Bank	الأراضي الفلسطينية Palestinian Territory	
Food and Drinks	**11.7**	12.6	28.0	11.1	**14.6**	**13.2**	الطعام والشراب
Shopping	**6.5**	2.0	8.2	5.8	**4.9**	**5.3**	التسوق
Transportations and Telecommunications	**5.9**	11.3	26.6	9.6	**12.8**	**9.8**	النقل والاتصالات
Entertainments	**4.8**	1.6	4.7	7.1	**5.1**	**5.0**	ترفيهية، ثقافية ورياضية
Other Expenditures	**5.3**	0.3	6.3	1.7	**2.6**	**2.7**	نفقات أخرى

5.16.3 التوزيع النسبي للأسر الفلسطينية حسب استقبالها لزوار من خارج الأراضي الفلسطينية والمنطقة، 2005

3.16.5 Percentage Distribution of the Households by Receiving Visitors From outside the Palestinian Territory and Region, 2005

Receiving Visitors from outside Palestine	Region						المنطقة	إستقبال زوار من خارج فلسطين
	قطاع غزة Gaza Strip	جنوب الضفة الغربية South of West Bank	وسط الضفة الغربية West Middle of Bank	شمال الضفة الغربية West North of Bank	الضفة الغربية West Bank	الأراضي الفلسطينية Palestinian Territory		
Receiving Visitors	**5.9**	9.9	13.6	16.1	**13.6**	**11.0**		إستقبلت زوار
Non Receiving Visitors	**94.1**	90.1	86.4	83.9	**86.4**	**89.0**		لم تستقبل زوار
Total	**100**	**100**	**100**	**100**	**100**	**100**		**المجموع**

6.16.3 متوسط الإنفاق خلال الزيارة الوافدة إلى الأراضي الفلسطينية حسب نوع الإنفاق والمنطقة، 2005 (بالدولار الأمريكي)

3.16.6 Average Expenditure on the Inbound Visit to the Palestinian Territory by Type of Expenditure and Region, 2005 (in US$)

Type of Expenditure	Region						المنطقة	نوع الإنفاق
	قطاع غزة Gaza Strip	جنوب الضفة الغربية South of West Bank	وسط الضفة الغربية Middle of West Bank	شمال الضفة الغربية North of West Bank	الضفة الغربية West Bank	الأراضي الفلسطينية Palestinian Territory		
Food and Drinks	125.2	28.8	92.5	49.2	**56.3**	**69.0**		الطعام والشراب
Shopping	340.6	328.3	330.9	294.3	**311.5**	**317.5**		التسوق
Transportations and Telecommunications	121.2	281.0	245.7	311.8	**292.2**	**257.1**		النقل والاتصالات
Tour Operators	136.5	12.1	891.7	172.7	**326.1**	**314.4**		مكاتب السياحة والسفر
Entertainments	128.8	25.1	55.8	131.6	**70.3**	**79.0**		ترفيهية، ثقافية ورياضية
Other Expenditures	156.1	241.0	244.8	231.7	**238.5**	**236.5**		نفقات أخرى
Average	**1008.4**	**916.3**	**1861.4**	**1191.3**	**1294.9**	**1273.5**		**المتوسط**

7.16.3 التوزيع النسبي للأسر التي قامت برحلات خارجية حسب الهدف الرئيسي للرحلة والمنطقة، 2004
3.16.7 Percentage Distribution of the Households That Conducted Outbound Trips by Purpose of Trip and Region, 2004

Purpose of Trip	Region المنطقة		الأراضي الفلسطينية Palestinian Territory	هدف الرحلة
	قطاع غزة Gaza Strip	الضفة الغربية West Bank		
Visit Relatives & Friends	:	50.8	**45.7**	زيارة الأقارب والأصدقاء
Medical Treatments	25.1	8.6	**11.4**	المعالجة الطبية
Religious	52.4	24.5	**29.5**	أغراض دينية
Other	22.5	16.1	**13.4**	أخرى
Total	**100**	**100**	**100**	**المجموع**
Percentage of Households Conducted Outbound Trips	**6.6**	**15.5**	**12.5**	**نسبة الاسر التي قامت رحلات خارجية**

8.16.3 متوسط عدد العاملين في فنادق الأراضي الفلسطينية حسب طبيعة العمل والجنس، 2005
3.16.8 Average Number of Hotel Employees in Palestinian Territory by Type of Work and Sex, 2005

Type of Work	Sex الجنس		كلا الجنسين Both Sexes	طبيعة العمل
	إناث Females	ذكور Males		
Total	**170**	**1,103**	**1,273**	**المجموع**
Administration	49	220	269	إدارة
Operation	121	883	1,004	تشغيل

9.16.3 متوسط إنفاق الأسرة على الرحلة الخارجية حسب الهدف من الرحلة والمنطقة، 2004
3.16.9 Average Expenditure of the Household on the Outbound Trips by Purpose of Trip and Region, 2004

Value in US $ — القيمة بالدولار الأمريكي

Purpose of Trip	Region المنطقة		الأراضي الفلسطينية Palestinian Territory	هدف الرحلة
	قطاع غزة Gaza Strip	الضفة الغربية West Bank		
Average	**1,506.6**	**1,154.7**	**1,216.8**	**المتوسط**
Relatives & Friends Visit	1,650.4	837.2	**848.7**	زيارة الأقارب والأصدقاء
Medical Treatments	1,660.0	2,064.6	**1,904.5**	المعالجة الطبية
Religious	1,465.7	1,194.5	**1,340.7**	أغراض دينية
Other	1,506.6	1,613.2	**1,611.7**	أخرى

10.16.3 التوزيع النسبي للأسر التي قامت برحلات خارجية حسب البلد المزار والمنطقة، 2004
3.16.10 Percentage Distribution of Households that Conducted Outbound Trips by Destination Country and Region, 2004

Indicators	Region المنطقة					الأراضي الفلسطينية Palestinian Territory	المؤشرات
		West Bank الضفة الغربية					
	قطاع غزة Gaza Strip	الجنوب South	الوسط Middle	الشمال North	المجموع Total		
Jordan	**1.2**	51.8	56.0	65.6	**58.9**	**48.7**	الأردن
Saudi Arabia	**55.6**	31.1	25.4	21.6	**25.4**	**30.6**	المملكة العربية السعودية
Egypt	**35.9**	0.8	3.4	2.4	**2.3**	**8.2**	مصر
Other Arab countries	**5.1**	5.3	2.5	2.2	**3.1**	**3.5**	باقي الدول العربية
Israel	**0.0**	2.2	0.0	4.7	**2.5**	**2.1**	إسرائيل
European countries	**2.2**	5.8	5.5	1.7	**4.0**	**3.7**	الدول الأوروبية
United States of America	**0.0**	1.0	6.3	1.8	**3.0**	**2.5**	الولايات المتحدة
Other countries	**0.0**	2.0	0.9	0.0	**0.8**	**0.7**	دول أخرى
Total	**100**	**100**	**100**	**100**	**100**	**100**	**المجموع**
Percentage of Households Conducted Outbound Trips	**6.6**	**15.0**	**15.7**	**15.7**	**15.5**	**12.5**	**نسبة الأسر التي قامت برحلات خارجية**

11.16.3 متوسط مدة الإقامة (باليوم) خلال الرحلة الخارجية حسب الهدف من الرحلة والمنطقة، 2004
3.16.11 Average Length of Stay (day) During the Outbound Trip by Purpose of Trip and Region, 2004

Purpose of Trip	Region المنطقة		الأراضي الفلسطينية Palestinian Territory	هدف الرحلة
	قطاع غزة Gaza Strip	الضفة الغربية West Bank		
Average	**19.3**	**22.1**	**21.6**	**المتوسط**
Relatives & Friends Visit	:	24.3	**24.4**	زيارة الأقارب والأصدقاء
Medical Treatments	18.5	14.4	**15.7**	المعالجة الطبية
Religious	15.7	37.3	**28.9**	أغراض دينية
Others	14.2	18.9	**18.8**	أخرى

17.3 الخدمات

تعتبر أنشطة الخدمات بمختلف أنواعها في الاقتصاد المعاصر من الأنشطة الاقتصادية الهامة التي تساهم في الناتج المحلي الإجمالي كما وتساهم في تشغيل نسبة لا بأس بها من الأيدي العاملة. ولذا فإنه من منطلق توفير البيانات الإحصائية الأساسية عن الاقتصاد الفلسطيني كان لا بد من وجود نشاط متخصص بإحصاءات أنشطة الخدمات الإقتصادية.

وقد اعتمد الجهاز المركزي للإحصاء الفلسطيني في إصداراته حول المسوح الاقتصادية على أن يكون قطاع الخدمات جزءا لا يتجزأ من سلسلة المسوح الاقتصادية لما لهذا القطاع من أهمية.

وتمكن البيانات التي ينتجها مسح الخدمات من المساهمة في توفير البيانات الأساسية اللازمة لإعداد الحسابات القومية، وتوفير البيانات اللازمة لأغراض البحث والتحليل الاقتصادي، وتوفير البيانات اللازمة لمتخذي القرارات والمخططين والمهتمين بأنشطة الخدمات.

المنهجية

يتم جمع بيانات مسح الخدمات بشكل دوري سنوي، ويتبع أسلوب العينة الطبقية العشوائية المنتظمة ذات المرحلة الواحدة، بحيث تمثل المؤسسة وحدة المعاينة الأولية، ويشمل مسح الخدمات الأنشطة التالية: الفنادق والمطاعم، الأنشطة العقارية والايجارية، التعليم، الصحة والعمل الاجتماعي، أنشطة الخدمة الاجتماعية والشخصية الأخرى. حيث تجمع بيانات المسح بأسلوب المقابلة الشخصية، وبعد عملية تعبئة الاستمارة ميدانيا فانه يتم تدقيقها مكتبيا، وإذا وجد عدم وضوح في أي بند من بنود الاستمارة فإنها تعود إلى الميدان مرة أخرى ليتم توضيحها.

جودة البيانات

يتم توفير البيانات المطلوبة لطاقم العمل من واقع السجلات والدفاتر المحاسبية لكافة مؤسسات عينة المسح، كلما كان ذلك متوفراً. ولقد برز العديد من المصاعب في جمع البيانات المطلوبة من مؤسسات المسح في محافظة القدس لوضعها الخاص مما يؤثر على دقة البيانات الإحصائية للمسح. واما بخصوص العملة المستخدمة فانه يتم جمع بيانات المسح حسب العملة المستخدمة لكل مؤسسة، ومن ثم تحول كافة العملات إلى الدولار الأمريكي حسب معدلات سعر الصرف لكل سنة. **بيانات الأعوام 2001-2004 لا تشمل ذلك الجزء من محافظة القدس والذي ضمته إسرائيل عنوة بعيد احتلالها للضفة الغربية عام 1967.**

1.17.3 أهم المؤشرات الاقتصادية لأنشطة الخدمات، 2000-2004
3.17.1 Main Economic Indicators for Services Activities, 2000-2004

Value in 1000 US $ — القيمة بالألف دولار أمريكي

Indicators	Year				السنة	المؤشرات
	2004	2003	2002	2001	2000	
No. of Enterprises	17,763	11,925	12,978	12,223	14,144	عدد المؤسسات
No. of Persons Engaged	58,627	41,153	44,399	43,427	49,556	عدد المشتغلين
Compensation of Employees	167,488.2	132,697.0	113,640.9	107,861.0	159,944.4	تعويضات العاملين
Output	451,928.2	302,234.8	252,197.1	298,572.4	472,674.1	الإنتاج
Intermediate Consumption	166,000.8	89,317.4	76,145.8	103,205.4	158,648.8	الاستهلاك الوسيط
Value Added	285,927.3	212,917.2	176,051.3	195,367.0	314,025.6	القيمة المضافة
G.F.C.F	50,479.6	11,224.2	11,380.5	5,896.2	19,591.6	التكوين الرأسمالي الثابت الإجمالي

2.17.3 أهم المؤشرات الاقتصادية لأنشطة الخدمات حسب النشاط الاقتصادي، 2004
3.17.2 Main Economic Indicators for Services Activities by Economic Activity, 2004

Value in 1000 US $ — القيمة بالألف دولار أمريكي

Economic Activity	Indicators / المؤشرات							النشاط الاقتصادي
	التكوين الرأسمالي الثابت الإجمالي G.F.C.F	القيمة المضافة Value Added	الاستهلاك الوسيط Intermediate Consumption	الإنتاج Output	تعويضات العاملين Compensation of Employees	عدد المشتغلين No. of Persons Engaged	عدد المؤسسات No. of Ent.	
Total	**50,479.6**	**285,927.3**	**166,000.8**	**451,928.2**	**167,488.2**	**58,627**	**17,763**	**المجموع**
Hotels and Restaurants	1,657.4	30,180.7	38,334.3	68,515.1	9,663.2	8,065	3,780	الفنادق والمطاعم
Real Estate and Business services	2,953.4	59,972.8	22,174.2	82,147.0	21,408.5	8,434	3,495	الأنشطة العقارية والإيجارية والتجارية
Education	30,007.1	86,337.3	20,174.8	106,512.1	69,563.4	14,733	1,665	التعليم
Health and social work	8,587.1	58,035.6	55,630.0	113,665.6	31,716.2	10,278	3,163	الصحة والعمل الاجتماعي
Other Community, Social and Personal services	7,274.6	51,400.9	29,687.5	81,088.4	35,136.9	17,117	5,660	أنشطة الخدمة الاجتماعية والشخصية الأخرى

3.17.3 عدد المشتغلين في أنشطة الخدمات وتعويضاتهم حسب الجنس والنشاط الاقتصادي، 2004

3.17.3 Number of Engaged Persons in Services Activities and their Compensations by Sex and Economic Activity, 2004

Value in 1000 US $ — القيمة بالألف دولار أمريكي

Economic Activity	تعويضات العاملين Compensations of Employees		Persons Engaged — المشتغلون: عاملون بأجر Paid Employees		عاملون بدون أجر Unpaid Employees		مجموع المشتغلين Total		النشاط الاقتصادي
	إناث Females	ذكور Males	إناث Females	ذكور Males	إناث Females	ذكور Males	إناث Females	ذكور Males	
Total	**58,984.8**	**108,503.4**	**17,213**	**20,685**	**3,557**	**17,172**	**20,770**	**37,857**	**المجموع**
Hotels and Restaurants	485.8	9,177.4	115	2,743	493	4,714	608	7,457	الفنادق والمطاعم
Real Estate and Business services	4,953.9	16,454.6	1,218	2,782	418	4,016	1,636	6,798	الأنشطة العقارية والإيجارية والتجارية
Education	26,517.9	43,045.5	7,198	5,746	580	1,209	7,778	6,955	التعليم
Health and social work	14,282.1	17,434.1	3,976	3,264	572	2,466	4,548	5,730	الصحة والعمل الاجتماعي
Other Community, Social and Personal services	12,745.1	22,391.8	4,706	6,150	1,494	4,767	6,200	10,917	أنشطة الخدمة الاجتماعية والشخصية الأخرى

4.17.3 أهم المعدلات المستخلصة لأنشطة الخدمات، 2000-2004
3.17.4 Selected Ratios for Services Activities, 2000-2004

Indicators	Year				السنة	المؤشرات
	2004	2003	2002	2001	2000	
Annual Compensation per Paid Employees ($)	4,419.4	5,062.5	3,985.7	4,393.2	4,754.4	متوسط نصيب العامل بأجر من التعويضات ($)
Output per Employee ($)	7,708.5	7,344.2	5,680.2	6,875.3	9,538.2	متوسط إنتاجية العامل من الإنتاج ($)
Output per Paid Employee ($)	11,924.9	11,530.4	8,845.3	12,160.8	14,050.5	متوسط إنتاجية العامل بأجر من الإنتاج ($)
Value Added per Employee ($)	4,877.1	5,173.8	3,965.2	4,498.7	6,336.8	متوسط نصيب العامل من القيمة المضافة ($)
Value Added per Paid Employee ($)	7,544.7	8,122.9	6,174.6	7,957.3	9,334.6	متوسط نصيب العامل بأجر من القيمة المضافة ($)
Value Added to Output (%)	63.3	70.4	69.8	65.4	66.4	نسبة القيمة المضافة إلى الإنتاج (%)
Compensation of Employees to Value Added (%)	58.6	62.3	64.5	55.2	50.9	نسبة التعويضات إلى القيمة المضافة (%)
Annual Depreciation to Output (%)	7.4	10.1	9.8	8.0	8.1	نسبة الاهتلاك السنوي إلى الإنتاج (%)

18.3 الحسابات القومية

يمـــثل إعـــداد الحســـابات القومية لأية دولة ذروة الجهود المبذولة في إعداد منظومة إحصاءات اقتصادية مـــتكاملة وحديـــثة. وتوفـــر الحسابات القومية صورة وافية عن كافة المعاملات التي تتم في فترة محددة، وبالتالـــي تعطـــي صورة شاملة للاقتصاد الكلي في أية دولة. فهي تتضمن وصفاً إحصائياً منتظماً ومتسقاً للاقتصـــاد ككـــل وللعلاقة بين مختلف القطاعات الاقتصادية، والاقتصاد الكلي مع بقية دول العالم على حد سواء. وتؤدي الحسابات القومية في العديد من البلدان مهمة ثنائية: فأولاً تستخدم هذه الحسابات في مراقبة الأداء الاقتصـــادي والسياســـة الاقتصـــادية مـــن خلال مراقبة وتحليل التفاعلات الاقتصادية الجارية بين القطاعـــات الاقتصادية المختلفة. وثانياً تستخدم البيانات وإطار العمل الشامل لها في تغذية نماذج الاقتصاد القياســـي، والتي تستخدم بدورها في إعداد الموازنات الوطنية والتخطيط الاقتصادي الكلي والتنبؤ والتحليل الاقتصادي.

المنهجية

تـــم إعـــداد الحســـابات القومية الفلسطينية وفق التوصيات الواردة في نظام الحسابات القومية لعام 1993. ويبيـــن هذا النظام احدث الأسس والمعايير المتفق عليها دولياً لإعداد حسابات مترابطة ومنسجمة للاقتصاد الكلي. ويتم الاعتماد في إعداد الحسابات القومية. من حيث المصادر: على المسوح الاقتصادية، وإحصاءات الـــتجارة الخارجـــية والإحصاءات الزراعية ومسح القوى العاملة ومسح إنفاق واستهلاك الأسرة الفلسطيني والسجلات الإدارية للمؤسسات الدولية والحكومية. ومن حيث المنهجية تعتمد جداول العرض والاستخدام في تحقيق الاتساق الداخلي للبيانات على مستوى تفصيلي من الأنشطة والسلع.

جودة البيانات

تعـــتمد جـــودة بـــيانات الحسابات القومية بطبيعة الحال على جودة مدخلاتها من كافة المصادر. وتنحصر مواطـــن الضـــعف فـــي هـــذه المصادر ببيانات التجارة الخارجية والإحصاءات الزراعية وبيانات القطاع الحكومـــي. غـــير أن اســـتخدام منهجـــية جداول العرض والاستخدام من شأنها تقليص التباينات بين هذه المصادر ووضعها ضمن إطار كلي متسق داخلياً. حيث يتم إجراء تعديلات على البيانات بما يضمن تحقيق انسجامها وتوازنها على جانبي العرض والاستخدام. أما فيما يتعلق ببيانات القدس، فيوصى دائماً بالتعامل مع بياناتها بحذر شديد، حيث تدرج بجداول منفصلة عن باقي الضفة الغربية وقطاع غزة. ويعود ذلك إلى الظـــروف الخاصـــة التـــي تخضع لها هذه المدينة والتي يتعذر معها جمع وتقدير البيانات بصورة دقيقة. وبذلك، فإن جداول العرض والاستخدام لا تشمل هذه البقعة الجغرافية لما قد تسببه من تشوهات ومشاكل في عملية الموازنة، وحيث أن بيانات هذا الفصل كانت عرضة للتعديل بسبب المعالجات والتحديثات المختلفة، فالارقام الواردة هي أرقام معدلة عن ما تم نشره سابقا.

ومـــن الجدير بالذكر ان هناك اختلاف بين الارقام النهائية لقيم الصادرات والواردات في الحسابات القومية من جهة واحصاءات التجارة الخارجية وميزان المدفوعات من جهة اخرى ويعود ذلك لاختلاف المنهجية.

المفاهيم والمصطلحات

الناتج المحلي الإجمالي	يعتـــبر الناتج المحلي الإجمالي مقياسا تجميعيا للإنتاج الذي يتم خلال فترة زمنية محـــددة. وبشـــكل مشابه للإنتاج والقيمة المضافة. يمكن أن يختلف تقييم الناتج المحلـــي الإجمالي وفقاً لما يؤخذ في الإعتبار من ضرائب وإعانات. ويقدر عادة الناتج المحلي الإجمالي بأسعار السوق أو أسعار المنتجين أو الأسعار الأساسية.
الضرائب	مدفوعات نقدية أو عينيه إجبارية ودون مقابل تدفع إلى الحكومة العامة.
إجمالـــــي فـــــائض التشغيل	يساوي إجمالي القيمة المضافة بالاسعار الاساسيه مطروحاً منها إجمالي تعويضات العامليـــن بما فيها التعويضات المدفوعة لغير المقيمين ومطروحاً منها الضرائب ناقصاً الإعانات على المنتجات.
الدخـــــل القومـــــي الإجمالي	=الـــناتج المحلـــي الإجمالـــي+ تعويضات العاملين المدفوعة للمقيمين من غير المقيمين –تعويضات العاملين المدفوعه لغير المقيمين من المقيمين+ دخل الملكية المدفـــوع للمقيميـــن من غير المقيمين– دخل الملكية المدفوع لغير المقيمين من المقيمين.
الدخل المتاح الإجمالي	=الدخـــل القومي الإجمالي +التحويلات الجارية من غير المقيمين إلى المقيمين– التحويلات الجارية المدفوعة من المقيمين إلى غير المقيمين.
الإنفاق النهائي للأسر المعيشية	يـــتألف مـــن الإنفـــاق علـــى كافة السلع و الخدمات باستثناء الإنفاق على إنشاء المساكن الذي يعتبر بمثابة تكوين رأسمالي ثابت إجمالي لحساب المالكين.
الإنفـــــاق النهائـــــي للحكومة والمؤسسات التي لا تهدف للربح	يقـــاس بقـــيمة الإنـــتاج مطروحا منها قيمة المقبوضات من المبيعات حيث يقسم الإنفـــاق إلى فئتين: إنفاق فردي و آخر جماعي. و يتألف الأول من ذلك الإنفاق الـــذي يفيد الأفراد، مثال ذلك: الخدمات الطبية. أما الإنفاق الجماعي فله صبغة عامة، مثال ذلك: إنفاق الحكومة على الدفاع و الأمن العام الذي يعتبر ضمن هذه الفئة.
صـــافي الميزان التجاري السلعي	ناتج طرح قيمة الواردات السلعية من قيمة الصادرات السلعية.

القطـــــــــاع المؤسسي: مجموعة من الوحدات المؤسسية المقيمة التي تشترك بسماتها القانونية وطبيعة النشـــاط ويتألف منها مجموع الاقتصاد، مصنفة إلى القطاعات التالية، قطاع الشـــركات غير المالية، قطاع الشركات المالية، القطاع الحكومي العام، قطاع المؤسســـات غـــير الهادفـــة للربح التي تخدم الأسر المعيشية، وقطاع الأسر المعيشية إضافة لحساب بقية العالم والذى ينفرد له حساب مستقل.

قطـــاع الشركات المالية: يشـــمل جمـــيع الشـــركات وأشباه الشركات المقيمة التي يكون نشاطها الرئيسي الوساطة المالية، ويشمل كذلك أية مؤسسة غير هادفة للربح تنتج إنتاجا سوقياً ذا طبـــيعة مالـــية كالتامين مثلا بما في ذلك المؤسسات التي تمول باشتراكات من مشاريع مالية.

قطـــاع الشركات غير المالية: يشـــمل هـــذا القطاع جميع الشركات وأشباه الشركات غير المالية المقيمة، كذلك المؤسسات غير الهادفة للربح والتي تعمل في إنتاج الخدمات سوقيا كالمستشفيات والمـــدارس أو الكلـــيات التي تتقاضى ثمنا لخدماتها تمكنها من استرداد تكاليف إنتاجها الجارية، والجمعيات المهنية التي تمول باشتراكات شركات غير مالية أو مشاريع غير ذوات شخصية اعتبارية.

القطاع الحكومي العام: يـــتألف مـــن وحدات الحكومة المركزية والحكومات المحلية إلى جانب صناديق الضـــمان الاجتماعـــي التي تفرضها وتسيطر عليها تلك الوحدات وتشمل كذلك المؤسسات غير الهادفة للربح التي تنتج إنتاجا غير سوقي وتسيطر عليها وتمولها بصورة رئيسة الوحدات الحكومية أو صناديق الضمان الاجتماعي.

قطاع المؤسسات غير الهادفة للربح التي تخدم الأسر المعيشية: يـــتألف هـــذا القطاع من جميع المؤسسات المقيمة غير الهادفة للربح والتي توفر سلعا وخدمات غير سوقية للأسر المعيشية عدا تلك المؤسسات التي تسيطر عليها الحكومة وتمولها بصورة رئيسة.

قطـــاع الأســـر المعيشية: تعـــرف الاســـرة المعيشية بانها مجموعة صغيرة من الافراد الذين يشتركون في السكن ويجمعون بعض او كل دخلهم وثروتهم ويستهلكون انواعاً معينة من السلع والخدمـــات بصورة جماعية، تتألف بشكل اساسي من الاسكان والغذاء. ويمكن للاسر المعيشية ان تكون ضمن المنتجين بالاضافة لكونهم المستهلكين الرئيسيين، إذ ان كـــل الانشـــطة الاقتصادية التي تقع ضمن حدود الانتاج وتمارس من قبل جهـــات لا تحـــتفظ بمجموعـــة متكاملة من الحسابات تعتبر ضمن قطاع الاسر المعيشية

1.18.3 أهم المؤشرات الاقتصادية للحسابات القومية حسب المنطقة بالأسعار الثابتة*، 2001- 2005
3.18.1 Main Economic Indicators for National Accounts by Region at Constant Prices*, 2001-2005

Value in million US $ — القيمة بالمليون دولار أمريكي

Indicator and Region	Year					السنة	المؤشر والمنطقة
	2005	2004	2003	2002	2001		
Gross Domestic Product (GDP)							**الناتج المحلي الإجمالي**
Palestinian Territory	..	..	..	4,169.3	4,325.7		الأراضي الفلسطينية
Remaining West Bank & Gaza Strip	4,456.4	4,247.7	4,165.3	3,838.9	3,988.5		باقي الضفة الغربية وقطاع غزة
Remaining West Bank	..	..	2,874.0	2,647.4	2,747.6		باقي الضفة الغربية
Gaza Strip	..	..	1,291.4	1,191.5	1,240.9		قطاع غزة
Gross National Income (GNI)							**الدخل القومي الإجمالي**
Palestinian Territory	..	..	..	4,570.7	4,817.4		الأراضي الفلسطينية
Remaining West Bank & Gaza Strip	..	..	4,499.1	4,085.6	4,323.5		باقي الضفة الغربية وقطاع غزة
Remaining West Bank	..	..	3,065.8	2,804.9	3,003.6		باقي الضفة الغربية
Gaza Strip	..	..	1,433.3	1,280.7	1,319.9		قطاع غزة
Gross Disposable Income (GDI)							**الدخل المتاح الإجمالي**
Palestinian Territory	..	..	..	5,739.0	5,840.7		الأراضي الفلسطينية
Remaining West Bank & Gaza Strip	..	..	5,995.7	5,207.5	5,311.8		باقي الضفة الغربية وقطاع غزة
Remaining West Bank	..	..	3,974.4	3,487.5	3,605.9		باقي الضفة الغربية
Gaza Strip	..	..	2,021.3	1,720.0	1,705.9		قطاع غزة

* Base year is 1997.

Note: The data of the years 2001-2005 is preliminary and will be revised.

* سنة الأساس 1997.

ملاحظة: بيانات الأعوام 2001-2005، هي بيانات أولية وعرضة للتعديل والتنقيح.

2.18.3 نصيب الفرد من الناتج المحلي الإجمالي والدخل القومي الإجمالي والدخل المتاح الإجمالي حسب المنطقة بالأسعار الثابتة*، 2001-2005

3.18.2 GDP, GNI and GDI Per Capita by Region at Constant Prices*, 2001- 2005

Value in US $ — القيمة بالدولار الأمريكي

Indicator and Region	Year 2005	2004	2003	2002	2001	السنة	المؤشر والمنطقة
GDP per capita							**نصيب الفرد من الناتج المحلي الإجمالي**
Palestinian Territory	..	..	..	1,203.4	1,311.2		الأراضي الفلسطينية
Remaining West Bank & Gaza Strip	1,268.2	1,246.5	1,272.3	1,191.3	1,301.8		باقي الضفة الغربية وقطاع غزة
Remaining West Bank	..	..	1,445.9	1,350.3	1,471.4		باقي الضفة الغربية
Gaza Strip	..	..	1,004.1	944.2	1,037.1		قطاع غزة
GNI per capita							**نصيب الفرد من الدخل القومي الإجمالي**
Palestinian Territory	..	..	..	1,319.3	1,460.3		الأراضي الفلسطينية
Remaining West Bank & Gaza Strip	..	..	1,374.3	1,267.8	1,411.1		باقي الضفة الغربية وقطاع غزة
Remaining West Bank	..	..	1,542.4	1,430.7	1,608.5		باقي الضفة الغربية
Gaza Strip	..	..	1,114.5	1,014.9	1,103.1		قطاع غزة
GDI per capita							**نصيب الفرد من الدخل المتاح الإجمالي**
Palestinian Territory	..	..	..	1,656.5	1,770.5		الأراضي الفلسطينية
Remaining West Bank & Gaza Strip	..	..	1,831.4	1,616.0	1,733.7		باقي الضفة الغربية وقطاع غزة
Remaining West Bank	..	..	1,999.5	1,778.8	1,931.1		باقي الضفة الغربية
Gaza Strip	..	..	1,571.6	1,363.0	1,425.6		قطاع غزة

* Base year is 1997.

Note: The data of the years 2001-2005 is preliminary and subjected to revision.

* سنة الأساس 1997.

ملاحظة: بيانات الأعوام 2001-2005، هي بيانات أولية وعرضة للتعديل والتنقيح.

3.18.3 الناتج المحلي الإجمالي حسب النشاط الاقتصادي في الأراضي الفلسطينية بالأسعار الثابتة*، 2005-2001

3.18.3 GDP by Economic Activity in Palestinian Territory at Constant Prices*, 2001-2005

Value in million US $ — القيمة بالمليون دولار أمريكي

Economic Activity	Year 2005	2004	2003	2002	2001	النشاط الاقتصادي — السنة
Agriculture and Fishing	312.6	319.0	422.1	387.1	352.2	الزراعة وصيد الاسماك
Mining, Manufacturing, Electricity and water	564.8	564.3	489.7	636.1	645.6	التعدين، الصناعة التحويلية والمياه والكهرباء
Construction	119.4	103.7	145.2	111.7	222.1	الانشـــــــــــاءات
Wholesale & retail trade	373.9	359.0	378.6	460.6	409.2	تجارة الجملة والتجزئة
Transport	461.5	444.4	378.5	454.7	387.8	النقل
Financial Intermediation	187.4	170.0	139.6	146.5	143.1	الوساطة المالية
Services	1,100.2	1,047.2	975.5	1,005.3	1,019.0	الخدمـــــــــــــات
Public administration and defense	796.1	736.4	647.6	523.9	594.6	الإداره العا مه والدفاع
Public Owned Enterprises**	..	..	83.7	142.9	175.0	الشركات المملوكة للقطاع العام **
Housing Services	8.5	8.6	8.7	8.6	8.0	الخدمات المنزلية
Minuse: FISIM	-139.7	-124.9	-118.9	-109.6	-117.4	ناقص: خدمات الوساطة المالية المقاسة بصورة غير مباشرة
Plus: VAT on Imports, Net	379.8	342.1	470.3	217.2	266.7	زائد: صافي ضريبة القيمة المضافة على الواردات
Plus: Custom duties	291.9	277.9	144.9	184.2	219.9	زائد: الرسوم الجمركية
Gross Domestic Product	**4,456.4**	**4,247.7**	**4,165.3**	**4,169.3**	**4,325.7**	**الناتج المحلي الاجمالي**

* Base year 1997.

** The value added of Public Owned Enterprises 2004, 2005 was distributed on the different economic activities by activity contribution.

Note: The data of the years 2001-2005 is preliminary and will be revised, the data for 2003- 2005 for Remaining West Bank and Gaza Strip.

* سنة الأساس 1997.

** القيمة المضافة للشركات المملوكة للقطاع العام 2004، 2005 تم توزيعها على الأنشطة الاقتصادية المختلفة وفق مساهمتها في هذه الأنشطة.

ملاحظة: بيانات الأعوام 2001-2005، هي بيانات أولية وعرضة للتعديل والتنقيح.و بيانات 2003- 2005 هي لباقي الضفة الغربية وقطاع غزة

4.18.3 المساهمة النسبية للأنشطة الاقتصادية في الناتج المحلي الإجمالي في الأراضي الفلسطينية بالأسعار الثابتة*، 2001- 2005

3.18.4 Percentage Contribution to GDP by Economic Activity in Palestinian Territory at Constant prices*, 2001 -2005

Economic Activity	Year				السنة	النشاط الاقتصادي
	2005	2004	2003	2002	2001	
Agriculture and Fishing	7.0	7.5	10.1	9.3	8.1	الزراعة وصيد الأسماك
Mining, Manufacturing, Electricity and water	12.7	13.3	11.8	15.3	14.9	التعدين، الصناعة التحويلية والمياه والكهرباء
Construction	2.7	2.4	3.5	2.7	5.1	الإنشاءات
Wholesale & retail trade	8.4	8.5	9.1	11.0	9.5	تجارة الجملة والتجزئة
Transport	10.4	10.5	9.1	10.9	9.0	النقل
Financial Intermediation	4.2	4.0	3.4	3.5	3.3	الوساطة المالية
Services	24.7	24.6	23.4	24.1	23.6	الخدمات
Public administration and defense	17.9	17.3	15.5	12.6	13.7	الإدارة العامة والدفاع
Housing Services	0.2	0.2	0.2	0.2	0.2	الخدمات المنزلية
Public Owned Enterprises**	..	..	2.0	3.4	4.0	الشركات المملوكة للقطاع العام**
Adjustment Items***	11.8	11.7	11.9	7.0	8.6	بنود تعديلية ***
Total	**100**	**100**	**100**	**100**	**100**	**المجموع**

* Base year 1997.

** The value added of Public Owned Enterprises 2004, 2005 was distributed on the different economic activities by activity contribution.

*** Adjustment Items includes financial intermediation services indirectly measured (as a negative value) plus custom duties plus VAT on imports, net.

Note: The data of the years 2001-2005 is preliminary and will be revised, the data for 2003- 2005 is for Remaining West Bank and Gaza Strip.

* سنة الأساس 1997.

** القيمة المضافة للشركات المملوكة للقطاع العام 2004، 2005 تم توزيعها على الأنشطة الاقتصادية المختلفة وفق مساهمتها في هذه الأنشطة.

*** البنود التعديلية تشمل خدمات الوساطة المالية المقاسة بصورة غير مباشرة بالسالب زائد صافي ضريبة القيمة المضافة على الواردات زائد صافي الرسوم الجمركية

ملاحظة: بيانات الأعوام 2001-2005، هي بيانات أولية وعرضة للتعديل والتنقيح.و بيانات 2003- 2005 هي لباقي الضفة الغربية وقطاع غزة

5.18.3 الناتج المحلي الإجمالي والإنفاق عليه في الأراضي الفلسطينية بالأسعار الثابتة*، 2001-2005
3.18.5 GDP by Expenditure in Palestinian Territory at Constant prices*, 2001-2005

Value in million US $ — القيمة بالمليون دولار أمريكي

Final Use	Year				السنة	الاستخدام النهائي
	2005	2004	2003	2002	2001	
Final Consumption Expenditures:	..	..	**5,376.3**	**5,507.7**	**5,697.9**	**الإنفاق الاستهلاكي النهائي:**
-Household Final Consumption Expenditure	..	..	4,131.7	4,140.4	4,222.3	-الإنفاق الاستهلاكي النهائي للأسر المعيشية
-Government Final Consumption Expenditure	..	..	1,128.2	1,223.0	1,326.1	-الإنفاق الاستهلاكي النهائي الحكومي
-NPISH Final Consumption Expenditure	..	..	116.4	144.3	149.5	-الإنفاق الاستهلاكي النهائي لمنتجي الخدمات الخاصة التي لا تهدف إلى الربح وتخدم الأسر المعيشية
Gross Capital Formation:	..	..	**1,127.2**	**727.2**	**1,186.2**	**التكوين الرأسمالي الإجمالي:**
-Gross Fixed Capital Formation	..	..	1,118.3	698.6	1,160.2	- التكوين الرأسمالي الثابت الإجمالي
-Changes in Inventories	..	..	8.9	28.6	26.0	- التغير في المخزون
Net Export of Goods and services	..	..	**-2,338.2**	**-2,050.1**	**-2,550.3**	**صافي الصادرات من السلع والخدمات**
Net Errors and Omissions	..	..	**-**	**-15.5**	**-8.1**	**صافي السهو والخطأ**
Gross Domestic Product	**4,456.4**	**4,247.7**	**4,165.3**	**4,169.3**	**4,325.7**	**الناتج المحلي الإجمالي**

* Base year 1997.

*** سنة الأساس 1997.**

Note: The data of the years 2001-2005 is preliminary and will be revised, the data for 2003- 2005 for Remaining West Bank and Gaza Strip.

ملاحظة: بيانات الأعوام 2001-2005، هي بيانات أولية وعرضة للتعديل والتنقيح.و بيانات 2003 -2005 هي لباقي الضفة الغربية وقطاع غزة

6.18.3 الناتج المحلي الاجمالي في الأراضي الفلسطينية حسب القطاع المؤسسي بالأسعار الجارية، 2001- 2003

3.18.6 Gross Domestic Product by Institutional Sector in Palestinian Territory at Current Prices, 2001-2003

Institutional Sector	2003	2002	2001	القطاع المؤسسي
Non - Financial Enterprises Sector	..	854.0	1,093.5	قطاع الشركات غير المالية
Financial Enterprises Sector	..	149.2	169.1	قطاع الشركات المالية
Government Sector	..	811.4	910.6	القطاع الحكومي العام
NPISH Sector	..	193.2	188.1	قطاع المؤسسات غير الهادفة للربح وتخدم الأسر المعيشية
Households Sector	..	1,771.9	1,775.1	قطاع الأسر المعيشية
Gross Domestic Product	**3,920.5**	**3,779.7**	**4,136.4**	**الناتج المحلي الإجمالي**

Note: The data of the years 2001-2003 is preliminary and will be revised, the data for 2003 for Remaining West Bank and Gaza Strip.

ملاحظة: بيانات الأعوام 2001-2003، هي بيانات أولية وعرضة للتعديل والتنقيح.و بيانات 2003 هي لباقي الضفة الغربية وقطاع غزة

19.3 التجارة الداخلية

تعتــبر أنشطة التجارة الداخلية في الأراضي الفلسطينية من الأنشطة الاقتصادية التي تساهم بنشاط وفاعلية في الناتج المحلي الإجمالي وتشغيل الأيدي العاملة. ومن منطلق أهمية توفير البيانات الإحصائية الأساسية عــن هــذه الأنشــطة، فقد واصل الجهاز تنفيذ مسح إحصائي خاص بهذه الأنشطة ضمن سلسلة المسوح الإحصــائية الاقتصــادية حيــث يوفــر مسح التجارة الداخلية بيانات حول عدد المؤسسات وعدد العاملين وتعويضــات العامليــن وقيم الإنتاج والاستهلاك الوسيط والقيمة المضافة وقيمة المخزون وحركة الأصول وغــيرها من المؤشرات الاقتصادية. يمكن مسح التجارة الداخلية من المساهمة في توفير البيانات الأساسية اللازمــة لإعداد الحسابات القومية لفلسطين وتوفير البيانات اللازمة لأغراض البحث والتحليل الاقتصادي لمتخذي القرارات والمخططين والمهتمين بأنشطة التجارة الداخلية.

المنهجية

تجمع بيانات مسح التجارة الداخلية بشكل دوري سنوياً، ويتبع أسلوب العينة الطبقية العشوائية المنتظمة ذات المــرحلة الواحــدة، بحيــث تمثل المؤسسة وحدة المعاينة الأولية ويشمل مسح التجارة الداخلية أنشطة بيع وصــيانة وإصــلاح المركبات ذات المحركات والدراجات النارية، وبيع وقود السيارات بالتجزئة، وتجارة الجملــة وتجــارة العمولة باستثناء المركبات ذات المحركات والدراجات النارية، وتجارة التجزئة باستثناء المركبات ذات المحركات والدراجات النارية، وإصلاح السلع الشخصية والأسرية.
تجمــع بيانات المسح بأسلوب المقابلة الشخصية لأصحاب أو مديري المؤسسات المقصودة بواسطة باحثين مؤهليــن ومدربيــن تدريــباً جــيداً، وذلك باستخدام الاستمارة الخاصة بالمسح، ومن ثم يتم تدقيق وترميز الاستمارات مكتبيا تمهيداً للإدخال، وبعد الانتهاء من إدخال البيانات يتم استخراج جداول أولية لنتائج المسح، وتدقق هذه الجداول وفق قواعد الاتساق والمعادلات الخاصة بها للوصول إلى الجداول النهائية للمسح.

جودة البيانات

يــتم توفــير البيانات المطلوبة للباحثين من واقع السجلات والدفاتر المحاسبية للمؤسسات كلما توفرت هذه السجلات. وفي الحالات التي لا تحتفظ فيها المؤسسات بأية قيود، وهي المؤسسات الصغيرة على الأغلب، يطلــب مــنها توفير أفضل تقديرات ممكنة. ولقد برز العديد من المصاعب في جمع البيانات المطلوبة من مؤسســات المســح في محافظة القدس لوضعها الخاص مما اثر على دقة البيانات الإحصائية للمسح. وأما بخصــوص العملــة فانه يتم جمع بيانات المسح حسب العملة المستخدمة لكل مؤسسة، ومن ثم تحول كافة العمــلات إلى الدولار الأمريكي حسب معدلات سعر الصرف لكل سنة. **بيانات العامين 2001-2004 لا تشمل ذلك الجزء من محافظة القدس والذي ضمته إسرائيل عنوة بعيد احتلالها للضفة الغربية عام 1967**

1.19.3 أهم المؤشرات الاقتصادية لأنشطة التجارة الداخلية، 2000- 2004
3.19.1 Main Economic Indicators for Internal Trade Activities, 2000-2004

Value in 1000 US $ — القيمة بالألف دولار أمريكي

Indicators	Year					السنة	المؤشرات
	2004	2003	2002	2001	2000		
No. of Enterprises	49,491	39,189	39,084	38,530	42,498		عدد المؤسسات
No. of Persons Engaged	100,852	77,476	76,874	82,488	78,172		عدد المشتغلين
Compensation of Employees	92,814.3	67,192.3	87,529.7	78,201.8	101,538.7		تعويضات العاملين
Output	740,766.5	596,997.8	517,493.1	524,580.0	687,479.4		الإنتاج
Intermediate Consumption	209,283.8	175,905.2	152,941.5	175,722.0	160,295.8		الاستهلاك الوسيط
Value Added	531,482.7	421,092.6	364,551.6	348,858.0	527,183.6		القيمة المضافة
G.F.C.F	34,344.8	6,596.0	2,760.0	6,478.5	17,933.8		التكوين الرأسمالي الثابت الإجمالي

2.19.3 أهم المؤشرات الاقتصادية لأنشطة التجارة الداخلية حسب النشاط الاقتصادي، 2004
3.19.2 Main Economic Indicators for Internal Trade Activities by Economic Activity, 2004

Value in 1000 US $ — القيمة بالألف دولار أمريكي

Economic Activity	Indicators							المؤشرات	النشاط الاقتصادي
	التكوين الرأسمالي الثابت الإجمالي G.F.C.F	القيمة المضافة Value Added	الاستهلاك الوسيط Intermediate Consumption	الإنتاج Output	تعويضات العاملين Compen-sation of Employees	عدد المشتغلين No.of Persons Engaged	عدد المؤسسات No.of Ent.		
Total	**34,344.8**	**531,482.7**	**209,283.8**	**740,766.5**	**92,814.3**	**100,852**	**49,491**		**المجموع**
Sale & repair of motor Vehicles and Fuel	7,125.5	70,245.1	29,252.8	99,497.8	17,988.1	14,463	6,245		بيع وصيانة المركبات وبيع الوقود
Wholesale trade and commission trade	2,689.1	148,149.0	30,709.0	178,858.1	19,030.9	7,423	1,678		تجارة الجملة وتجارة العمولة
Retail trade & repair of personal goods	24,530.2	313,088.6	149,322.0	462,410.6	55,795.3	78,966	41,568		تجارة التجزئة وإصلاح السلع الشخصية

3.19.3 عدد المشتغلين في أنشطة التجارة الداخلية وتعويضاتهم حسب الجنس والنشاط الاقتصادي، 2004
3.19.3 Number of Persons Engaged in Internal Trade Activities and their Compensations by Sex and Economic Activity, 2004

Value in 1000 US $ — القيمة بالألف دولار أمريكي

Economic Activity	تعويضات العاملين Compensation of Employees		Persons المشتغلون						النشاط الاقتصادي
			عاملون بأجر Paid Employees		عاملون بدون أجر Unpaid Employees		المجموع Total		
	إناث Females	ذكور Males	إناث Females	ذكور Males	إناث Females	ذكور Males	إناث Females	ذكور Males	
Total	**5,093.0**	**87,721.3**	**1,963**	**25,440**	**3,510**	**69,939**	**5,473**	**95,379**	**المجموع**
Sale and Repair of Motor Vehicles and fuel	124.9	17,863.2	44	5,199	1	9,219	45	14,418	بيع وصيانة المركبات وبيع الوقود
Whole Sale Trade and Commission Trade	785.3	18,245.6	207	4,158	73	2,985	280	7,143	تجارة الجملة
Retail Trade & Repair of Personal Goods	4,182.8	51,612.5	1,712	16,083	3,436	57,735	5,148	73,818	تجارة التجزئة وإصلاح السلع الشخصية

4.19.3 أهم المعدلات المستخلصة لأنشطة التجارة الداخلية، 2000-2004
3.19.4 Selected Ratios for Internal Trade Activities, 2000-2004

Indicators	Year السنة					المؤشرات
	2004	2003	2002	2001	2000	
Annual Compensation per Paid Employee ($)	3,387.0	3,657.7	4,115.5	3,984.6	5,037.7	متوسط نصيب العامل بأجر من التعويضات ($)
Output per Employee ($)	7,345.1	7,705.6	6,731.6	6,359.4	8,794.7	متوسط إنتاجية العامل من الإنتاج ($)
Output per Paid Employee ($)	27,032.3	32,498.5	24,331.5	26,728.8	34,110.7	متوسط إنتاجية العامل بأجر من الإنتاج ($)
Value Added per Employee ($)	5,269.9	5,435.1	4,742.1	4,229.1	6,744.1	متوسط نصيب العامل من القيمة المضافة ($)
Value Added per Paid Employee ($)	19,395.1	22,922.8	17,140.0	17,775.2	26,157.3	متوسط نصيب العامل بأجر من القيمة المضافة ($)
Value Added to Output (%)	71.7	70.5	70.4	66.5	76.7	نسبة القيمة المضافة إلى الإنتاج (%)
Compensation of Employees to Value Added (%)	17.5	16.0	24.0	22.4	19.3	نسبة التعويضات إلى القيمة المضافة (%)
Annual Depreciation to Output (%)	4.1	4.3	5.9	4.8	4.9	نسبة الاهتلاك السنوي إلى الإنتاج (%)

20.3 التجارة الخارجية وميزان المدفوعات

التجارة الخارجية

عمـــل الجهاز المركزي للإحصاء الفلسطيني على توفير الرقم الخاص بإحصاءات التجارة الخارجية منذ عام 1995ضـــمن المفاهـــيم والمقايـــيس الدولـــية والإقليمية ، وذلك لتسهيل إجراء المقارنات الإحصائية الخاصة بالـــتجارة الخارجـــية، وتوفير أهم مؤشرات التجارة الخارجية الفلسطينية السنوية، حيث يوفر البرنامج بيانات حول الواردات الفلسطينية حسب بلد المنشأ والسلعة المستوردة وإجمالي الصادرات، والصادرات وطنية المنشأ والمعـــاد تصديرها حسب بلد المقصد والسلع المصدرة وصافي الميزان التجاري مع بلدان العالم، كما ويوفر بـــيانات حول الواردات والصادرات حسب تصنيف الغرض الإقتصادي، وتستخدم بياناته في إعداد الحسابات القومـــية، الميزانـــية الغذائـــية ومـــيزان المدفوعات وفي كافة وزارات وهيئات ومؤسسات السلطة الوطنية الفلسطينية وللباحثين والدارسين.

المنهجية

إن معظـــم دول العـــالم تعتمد البيان الجمركي في رصد التدفقات السلعية الحقيقية خلال فترة الإسناد الزمني، ولكـــن نظراً للظروف الخاصة والاستثنائية للأراضي الفلسطينية، فقد اعتمد الجهاز فواتير المقاصة لضريبة القيمة المضافة في وزارة المالية كمصدر رئيسي للبيانات حول التبادل التجاري مع إسرائيل والبيان الجمركي الإسرائيلي مع دول العالم للبضائع التي مقصدها النهائي للأراضي الفلسطينية، بالإضافة إلى مصادر أخرى. علمـــاً أن بيانات هذا الفصل لا تشمل ذلك الجزء من محافظة القدس الذي تم ضمه عنوة بعيد إحتلال الضفة الغربية عام 1967.

جودة البيانات

توفر البيانات تغطية شبه كاملة عن الواردات والصادرات من المنتجات الزراعية الطازجة لمناطق السلطة الوطنية الفلسطينية مع إسرائيل كما وردت من المصدر، مع الإشارة إلى ان البيانات لا تشمل البضائع غير المرصودة (المهربة) في التبادل التجاري مع إسرائيل والتي تمثل ما نسبته حةالي 20% تقريبا من إجمالي التـــبادل حســـب تقديـــرات وزارة المالـــية الفلسطينية وبعض المؤسسات البحثية. كما يلاحظ ان الواردات والصـــادرات غير المباشرة مع دول العالم تتضمنها الواردات والصادرات مع إسرائيل بسبب عدم بيان بلد المنشـــأ أو المقصـــد فـــي فاتورة المقاصة مما يعني ان الواردات الفلسطينية من إسرائيل ليست بالضرورة منشؤها إسرائيل، كذلك الصادرات الفلسطينية إلى إسرائيل تتضمن الصادرات الفلسطينية إلى دول العالم من خلال إسرائيل.

ومـــن الجدير بالذكر ان هناك اختلاف بين الارقام النهائية لقيم الصادرات والواردات في الحسابات القومية مـــن جهة واحصاءات التجارة الخارجية وميزان المدفوعات من جهة اخرى ويعود ذلك لاختلاف المنهجية المستخدمة في كل برنامج من هذه البرامج، كما يوصي الجهاز باستخدام الأرقام بحرص شديد لكونها مبنية على تعدد المصادر واختلاف آلية العمل لكل مصدر.

ميزان المدفوعات

يعتـــبر مـــيزان المدفوعات، الذي يرصد المعاملات الاقتصادية بين المقيمين وغير المقيمين في فترة زمنية معيـــنة، ذروة الجهود المبذولة في إعداد منظومة إحصائية اقتصادية متكاملة، حيث يوفر وصف إحصائي مـــنظم ومفصـــل عـــن الـــتعاملات الاقتصادية التي تجري بين الاقتصاد الوطني واقتصاديات باقي العالم، واللازمـــة لمراقـــبة الأداء الاقتصـــادي واشتقاق البيانات الضرورية منها لغرض إعداد الحسابات القومية الفلســـطينية ممـــثلة فـــي حســـاب باقـــي العالم. ومن الجدير بالذكر أن بيانات الحساب المالي في ميزان المدفوعـــات تعتـــبر مدخلات رئيسة في بناء مؤشرات وضع الاستثمار الدولي وبيان الدين الخارجي على الاقتصاد.

ويأتي إعداد ميزان المدفوعات الفلسطيني بالتعاون مع سلطة النقد الفلسطينية، مستنداً الى أحدث التوصيات الدولية في هذا المجال متمثلة في دليل ميزان المدفوعات الطبعة الخامسة والصادر عن صندوق النقد الدولي (IMF)، مع مراعاة خصوصية الوضع الاقتصادي الفلسطيني.

المنهجية:

جرى إعداد بيانات ميزان المدفوعات وفقاً لدليل ميزان المدفوعات – الطبعة الخامسة الصادر عن صندوق الـــنقد الدولـــي فـــي عـــام 1993، والمفاهيم المستخدمة في هذا الدليل تأتي منسجمة تماماً مع نظام إعداد الحســـــابات القومـــية (SNA) الصادر عن الأمم المتحدة في العام 1993 والمستخدم في إعداد الحسابات القومية الفلسطينية. تم الاستناد الى العديد من مصادر البيانات في عملية إعداد ميزان المدفوعات تمثلت في سلســـلة المسوح الاقتصادية السنوية، مسح القوى العاملة، مسح إنفاق واستهلاك الأسرة، إحصاءات التجارة الخارجـــية، إحصـــاءات الأســـعار، بيانات سلطة النقد المستقاة من مسح البنوك، والتعديلات التي تجريها الحســـابات القومـــية علـــى الصادرات والواردات السلعية إضافة الى مجموعة من السجلات الإدارية ذات العلاقة التي غطت معاملات وزارات السلطة الفلسطينية، المؤسسات الدبلوماسية العربية والأجنبية، الهيئات الدولية إضافة الى عدة مؤسسات محلية. وقد روعي في تصميم الاستمارات والنماذج اخذ احتياجات ميزان المدفوعات وحساب باقي العالم بعين الاعتبار.

جودة البيانات

لقد روعي في تصميم الملفات المحوسبة، القدرة على اكتشاف الأخطاء سواء كانت أخطاء إدخال أو معالجات، حيث يتضمن كل ملف صفحة تحتوي نظام فحص دقيق للبيانات المدخلة، لكن مع اعتماد نتائج ميزان المدفوعات على مدخلات المسوح المختلفة والسجلات الإدارية ذات العلاقة، فان جودة بيانات هذه المدخلات تلعب دوراً حيوياً في جودة نتائج ميزان المدفوعات. ويؤدي التنوع في مصادر البيانات (للبند الواحد) إلى عدم تطابق في قيم نفس المتغير نظراً لتعدد المنهجيات المستخدمة في كل مصدر، إضافة الى الاختلاف في تعريف إقامة الأفراد بين ما تنص عليه معايير دليل ميزان المدفوعات والتعريف المستخدم في البنوك ومؤسسات محلية أخرى الذي يعد عاملاً مهماً في انحياز البيانات عن تمثيلها للواقع الاقتصادي. وتبقى المشكلة الرئيسة في تغطية البيانات المتعلقة بالضفة الغربية وخاصة محافظة القدس (J1)، ناتجة عن عدم وجود سيطرة للسلطة الوطنية الفلسطينية على المعابر والحدود مع اسرائيل بالإضافة إلى عدم تجاوب العديد من المؤسسات وخاصة الدبلوماسية منها وبعض الهيئات الدولية في الإفادة حول بيانات معاملاتها مع باقي العالم، الأمر الذي يجعل من تغطية كافة المعاملات الاقتصادية وخاصة مع الاقتصاد الإسرائيلي أمراً في غاية الصعوبة. ومن الجدير بالذكر ان هناك اختلاف بين الارقام النهائية لقيم الصادرات والواردات في الحسابات القومية من جهة واحصاءات التجارة الخارجية وميزان المدفوعات من جهة اخرى ويعود ذلك لاختلاف المنهجية.

المفاهيم والمصطلحات

فاتورة المقاصة للضريبة المضافة وهي فاتورة موحدة للجانبين الفلسطيني والإسرائيلي، وتعكس حركة التبادل التجاري بين مناطق السلطة الوطنية الفلسطينية وإسرائيل فقط.

البيان الجمركي وهو وثيقة جمركية إسرائيلية تحتوي كافة البيانات الخاصة بالواردات الفلسطينية المباشرة من دول العالم عبر الموانيء والمعابر الإسرائيلية وجسري دامية والكرامة (اللنبي) ومعبر العودة (رفح).

شهادة المنشأ وهي وثيقة صادرة عن الغرف التجارية في المحافظات الفلسطينية ومعتمدة من قبل وزارة الإقتصاد الوطني وتعكس البيانات الخاصة بالصادر الوطني المنشأ والمعاد تصديره إلى الأردن والدول العربية ودول العالم الأخرى عدا إسرائيل.

البيانات التكميلية وهي بيانات كل من سلطة المياه وسلطة الطاقة والهيئة العامة للبترول وسلطة البريد ووزارة الزراعة.

الواردات هي إجمالي السلع والخدمات الواردة للبلاد عن طريق الموانيء البرية والبحرية والجوية التي تم نقل ملكيتها لتغطية الإحتياجات المحلية للإستهلاك والصناعة التحويلية والتصدير وإعادة التصدير، وتجري عليها عمليات التخليص الجمركية

المتبعة، سواءاً كانت مستوردة لحساب القطاع العام أو القطاع الخاص وبغض النظر إن كانت مرسمة أو معفاة من الرسوم الجمركية، وتحسب قيمة الواردات على أساس (سـيف C.I.F) وتعنـي (قيمة البضاعة بكامل تكلفتها على ظهر الوسيلة الناقلة، مضافاً اليها رسوم التأمين واجور الشحن حتى تصل البضاعة للمراكز الجمركية للبلد (المقصـد النهائـي)، وتسـجل الـواردات في إحصاءات التجارة الخارجية بتاريخ التخليص الجمركي عليها وليس بتاريخ وصولها للمراكز الجمركية.

الصادرات تمـثل كافـة السلع والخدمات التي يتم تصديرها خارج البلاد ويتم نقل ملكيتها إلى بلـدان أخـرى من العالم أو إلى المناطق الجمركية الحرة وتشمل الصادرات وطنية المنشـأ والمعـاد تصديره ، وتحسب قيمتها على أساس (فوب F.O.B) وتعني (قيمة السـلع والبضـائع والخدمـات بسعر تكلفتها محملة على ظهر وسيلة النقل في البلد المصدر).

الصـادرات وطنية المنشأ هـي جميع السلع والبضائع والخدمات التي تم تصنيعها أو إنتاجها محلياً بالكامل أو التي أجري عليها عمليات صناعية غيرت من شكلها وقيمتها والمعدة للتصدير خارج الـبلد، بعـد إتمام إجراءات التخليص الجمركي عليها. وتحسب قيمتها على أساس (فوب F.O.B).

إعادة التصدير وهي بضائع استوردت أصلا للبلد وجرى عليها كافة الإجراءات الجمركية، ومن ثم أعـيد تصديرها إلى خارج البلد، دون أن يجري عليها أية عمليات صناعية تغير في شكلها أو جوهرها، وتحسب قيمتها على أساس(فوبF.O.B) كذلك.

ميـناء أو مركـز الدخول أو الخروج وهو المنفذ أو المركز الجمركي (البري أو البحري أو الجوي) الذي تدخل أو تخرج منه السلع والبضائع والخدمات إلى البلد وتتم فيه الإجراءات الجمركية المعتادة.

منشأ البضاعة بالنسـبة للسـلع الصـناعية فهـي البلد الذي تمت فيه مرحلة الصنع الأخيرة، أما الحاصـلات الزراعـية والحيوانية فهو البلد الذي أنتجت فيه تلك الحاصلات، وفيما يخص المواد الخام فهي الدولة التي أستخرجت من مناجمها تلك المواد.

مقصد البضاعة هـو البلد أو جهة المقصد النهائي للبضاعة وليس الدولة أو مجموعة الدول التي تمر أو تتوقف فيها البضاعة.

الـبلد المصـدّر (الجهة الشاحنة) هو البلد الذي شحنت منه البضاعة في نهاية المطاف إلى مقصدها النهائي، وقد يكون هو بلد منشأ البضاعة وقد لا يكون.

الإقامة للمنشآت، يعتبر مركز المصلحة الاقتصادية والذي يعرف بأنه وجود محل سكني أو موقـع إنتاجـي أو مواقـع أخـرى داخل الإقليم الاقتصادي لبلد ما تقوم فيه أو منه

بمباشرة أنشطة ومعاملات اقتصادية. أما الأفراد يعتبروا مقيمين إذا ما مكثوا في بلد ما لمدة سنة واحدة على الأقل (باستثناء الطلبة والمرضى والعسكريين).

المعاملة الاقتصادية تدفق اقتصادي يدل على خلق قيمة اقتصادية أو تحويل صورتها أو طبيعتها، أو مبادلتها أو تحويلها أو إفنائها، وينطوي على تغيرات في ملكية السلع أو الأصول المالية أو كليهما، أو تقديم خدمات، أو إمداد بالعمل ورأس المال.

الإقليم الاقتصادي يمثل المجال الجغرافي لبلد ما الذي تديره حكومة، ويتمتع داخله الأفراد والسلع ورأس المال بحرية التنقل. يرتبط بمفهوم الإقامة ولا يتطابق بالضرورة مع الحدود السياسية للبلد.

الدخل تدفقات نقدية أو عينية بين المقيمين وغير المقيمين والمتعلقة بالدخل العائد من عوامل الإنتاج (مثل العمل ورأس المال).

التحويلات البنود الموازنة للتغيرات في ملكية الموارد الحقيقية أو البنود المالية بين المقيمين وغير المقيمين دون أن تتضمن المعاملة قيمة اقتصادية مقابلة.

الاستثمار المباشر المعاملات التي يمتلك صاحبها بموجبها سيطرة أو قوة تصويتية في المؤسسة. وذلك بامتلاك المستثمر لحوالي 10% على الأقل من الأسهم في الشركة.

استثمار الحافظة المعاملات في سندات الملكية وسندات الدين، وتنقسم سندات الدين إلى سندات وأذونات، وأدوات السوق النقدية، والمشتقات المالية. ويتم إستبعاد المعاملات التي تشملها كل من الإستثمار المباشر والأصول الإحتياطية.

الاستثمارات الأخرى كافة معاملات الأصول والخصوم المالية غير المدرجة تحت فئات الاستثمار المباشر أو إستثمارات الحافظة أو الأصول الإحتياطية وأبرزها الائتمانات التجارية، القروض، العملة والودائع، والحسابات الأخرى مستحقة الدفع أو التحصيل.

الأصول الاحتياطية المعاملات في الأصول التي تعتبرها السلطات النقدية في الاقتصاد أصولاً متاحة للاستخدام بغرض الوفاء باحتياجات ميزان المدفوعات، وتعتبر الأصول ضمن الأصول الإحتياطية في حال وفائها بالشروط التالية:

- يجب أن تكون خاضعة لسيطرة سلطة النقد الفلسطينية.
- أن يكون بإمكان سلطة النقد الفلسطينية الوصول إليها بسهولة لأغراض ميزان المدفوعات خلال إشعار قصير.
- أن تكون مرتبطة بعملة قابلة للتحويل.

1.20.3 قيمة الواردات والصادرات حسب الأبواب للتصنيف الدولي الموحد- التنقيح الثالث، 2001-2004
3.20.1 Value of Imports and Exports by SITC-3 Sections, 2001–2004

Value in 1000 US$ — القيمة بالألف دولار أمريكي

Section	The Value 2004	(1)2003	2002	القيمة 2001	الباب	رمز التصنيف الموحد SITC Code
Imports					**الواردات**	
Total Imports	**2,373,248**	**1,800,268**	**1,515,608**	**2,033,647**	**مجموع الواردات**	
Food And Live Animals	470,259	377,710	324,628	408,615	الأغذية والحيوانات الحية	0
Beverages And Tobacco	108,715	90,612	75,811	97,172	المشروبات والتبغ	1
Crude Materials, Inedible Except Fuels	47,911	40,457	35,502	42,094	المواد الخام غير الصالحة للأكل بإستثناء الوقود	2
Mineral Fuels, Lubricants And reacted Materials	660,084	425,745	361,339	377,478	وقود معدني ومزلقات معدنية وما يتصل بذلك من مواد	3
Animal And Vegetable Oils, Fats And Waxes	20,778	19,588	15,468	15,930	زيوت ودهون وشحوم حيوانية ونباتية	4
Chemical And Related Products, n.e.s. (not elsewhere specified)	201,843	162,691	139,632	163,519	مواد كيماوية ومنتجات متصلة بها غ.م.أ.	5
Manufactured Goods Classified Chiefly By Material	449,642	351,328	291,502	498,404	سلع مصنوعة ومصنفه أساساً حسب المادة	6
Machinery And Transport Equipment's	281,564	211,896	180,835	248,323	المكائن ومعدات النقل	7
Miscellaneous Manufactured Articles	132,425	116,345	90,882	180,962	مصنوعات متنوعة	8
Commodities And Transactions n.e.s. (not classified elsewhere) In The SITC-Rev.3	27	3,896	9	1,150	سلع ومعاملات غير مصنفه في موضع آخر في التصنيف الدولي الموحد للتجارة الخارجية – التعديل الثالث	9
Exports					**الصادرات**	
Total Exports	**312,688**	**279,680**	**240,867**	**290,349**	**مجموع الصادرات**	
Food And Live Animals	35,867	34,226	27,036	34,073	الأغذية والحيوانات الحية	0
Beverages And Tobacco	17,219	12,980	13,657	13,478	المشروبات والتبغ	1
Crude Materials, Inedible Except Fuels	11,101	13,357	14,375	12,887	المواد الخام غير الصالحة للأكل بإستثناء الوقود	2
Mineral Fuels, Lubricants And reacted Materials	10,493	3,871	2,481	2,161	وقود معدني ومزلقات معدنية وما يتصل بذلك من مواد	3
Animal And Vegetable Oils, Fats And Waxes	9,940	7,214	5,720	5,755	زيوت ودهون وشحوم حيوانية ونباتية	4
Chemical And Related Products, n.e.s. (not elsewhere specified)	29,439	26,028	20,250	27,594	مواد كيماوية ومنتجات متصلة بها غ.م.أ.	5
Manufactured Goods Classified Chiefly By Material	122,707	110,530	94,967	120,473	سلع مصنوعة ومصنفه أساساً حسب المادة	6
Machinery And Transport Equipment's	14,770	14,767	12,042	16,920	المكائن ومعدات النقل	7
Miscellaneous Manufactured Articles	61,125	51,024	49,834	56,496	مصنوعات متنوعة	8
Commodities And Transactions n.e.s. (not classified elsewhere) In The SITC-Rev.3	28	5,682	505	512	سلع ومعاملات غير مصنفه في موضع آخر في التصنيف الدولي الموحد للتجارة الخارجية – التعديل الثالث	9

(1) Adjusted Figure — (1) ارقام معدلة

2.20.3 قيمة الواردات والصادرات وصافي الميزان التجاري، 2001-2004
3.20.2 Value of Imports, Exports and Net Trade Balance, 2001-2004

Value in 1000 US $ — القيمة بالألف دولار أمريكي

Indicators	Year				المؤشرات
	2004	2003	2002	2001	
Imports Value	2,373,248	1,800,268	1,515,608	2,033,647	قيمة الواردات
Exports Value	312,688	279,680	240,867	290,349	قيمة الصادرات
Net Trade Balance	-2,060,560	-1,520,588	-1,274,741	-1,743,298	صافي الميزان التجاري

Note: The data belong to foreign trade Statistics only. — **ملاحظة:** هذه البيانات خاصة بإحصاءات التجارة الخارجية فقط.

3.20.3 قيمة الواردات والصادرات حسب مجموعات الدول، 2001-2004
3.20.3 Value of Imports and Exports by Groups of Countries, 2001-2004

Value in 1000 US $ — القيمة بالألف دولار أمريكي

Groups of Country	Year				مجموعات الدول
	2004	(1)2003	2002	2001	
Imports					**الواردات**
Total Imports	**2,373,268**	**1,800,268**	**1,515,608**	**2,033,647**	**مجموع الواردات**
Israel	1,747,850	1,309,642	1,117,129	1,351,581	إسرائيل
Arab countries	65,100	45,721	31,074	36,781	الدول العربية
Europe countries	205,141	154,564	178,058	371,940	الدول الأوروبية
Asian countries	258,117	205,337	157,105	183,261	الدول الآسيوية
American countries	55,943	42,911	8,185	52,242	الدول الأمريكية
Rest of world countries	41,117	42,093	24,057	37,842	باقي دول العالم
Exports					**الصادرات**
Total Exports	**312,688**	**279,680**	**240,867**	**290,349**	**مجموع الصادرات**
Israel	281,149	255,981	216,326	272,983	إسرائيل
Arab countreis	19,357	14,977	15,093	14,576	الدول العربية
Europe countries	6,958	7,041	8,922	2,454	الدول الأوروبية
Asian countries	1,987	374	83	180	الدول الآسيوية
American countries	1,700	961	203	128	الدول الأمريكية
Rest of world countries	1,537	346	240	28	باقي دول العالم

(1) Adjusted Figure — (1) ارقام معدلة

4.20.3 قيمة الواردات والصادرات حسب مركز العبور، 2001-2004
3.20.4 Value of Imports and Exports by Entry Passage, 2001-2004

Value in 1000 US $ — القيمة بالألف دولار أمريكي

Entry Passage	قيمة الصادرات Exports Value				قيمة الواردات Imports Value				مركز العبور
	2004	(1)2003	2002	2001	2004	(1) 2003	2002	2001	
Grand Total	**312,688**	**279,680**	**240,867**	**290,349**	**2,373,248**	**1,800,268**	**1,515,608**	**2,033,647**	**المجموع الكلي**
Al-Awdah (Commerce)	-	-	-	-	8,122	6,039	-	525	العودة (التجاري)
Bet Hhanoon (Eirez)	-	-	5,804	923	54,623	45,619	120,385	125,375	بيت حانون (إيرز)
AL Muntar (Karni)	38,696	45,879	26,929	37,501	384,246	350,261	200,003	234,716	المنطار (كارني)
Al Qararah (Suva)	-	-	-	-	5,361	2,144	2,622	176	القرارة (صوفا)
Al karamah (Commerce)	-	-	-	-	29,090	23,393	18,410	20,369	الكرامة (التجاري)
Damya	27,855	14,298	15,570	14,957	-	-	827	428	دامية
Al-Awdah (Passengers)	-	-	-	-	-	-	313	397	العودة (المسافرين)
Al karamah (Passengers)	-	-	-	-	-	-	-	2,205	الكرامة (المسافرين)
Al Shejaeyah (Nahal Ooze)	-	-	-	-	140,527	109,210	74,926	72,038	الشجاعية (نحال عوز)
Gaza Pasengers Airport (Passengers)	-	-	-	-	-	-	-	-	مطار غزة المسافرين
Networks & Pipe Lines	-	-	-	-	130,419	169,180	157,358	150,469	خطوط وشبكات
Undefined	246,137	219,503	192,564	236,968	1,620,860	1,094,422	940,764	1,426,949	غير محدد

(1) Adjusted Figure — (1) ارقام معدلة

5.20.3 اجمالي قيمة الواردات والصادرات حسب الاستخدام الاقتصادي لعامي 2003، 2004
3.20.5 Total Value of Imports and Exports by Broad Economic Categories for 2003, 2004

Value in 1000 US $ — القيمة بالألف دولار أمريكي

BEC Code	BEC Description	Exports صادرات 2004	Exports صادرات (1)2003	Imports واردات 2004	Imports واردات (1) 2003	وصف الاستخدام الاقتصادي
	Total	**312,688**	**279,680**	**2,373,248**	**1,800,268**	**المجموع**
111	Food and beverages primary mainly for industry	9,333	4,026	118,807	83,987	الأغذية والمشروبات فى اشكالها الاولية للصناعة
112	Food and beverages primary mainly for household consumption	2,203	15,343	56,305	51,689	الأغذية والمشروبات في اشكالها الاولية للاستهلاك النهائي
121	Food and beverages processed mainly for industry.	12,877	4,440	74,558	68,338	الأغذية والمشروبات المعالجة أساساً للصناعة
122	Food and beverages processed mainly for household consumption.	5,815	14,117	145,792	117,268	الأغذية والمشروبات المعالجة أساساً للاستهلاك النهائي
210	Industrial supplies n.e.s primary	19,369	6,310	43,213	33,882	منتجات صناعية في أشكالها الأولية غ.م.ا
220	Industrial supplies n.e.s processed	5,016	131,662	560,773	471,352	منتجات صناعية معالجة غ.م.ا.
310	Fuels and lubricants, primary	137,908	21	730	609	وقود ومزلقات معدنية أولية
321	Fuels and lubricants, processed for motor spirit	70	0	100,875	77,893	وقود ومزلقات معدنية معالجة لمحركات النفثات
322	Fuels and lubricants, processed for other uses	11	1,704	553,002	305,687	وقود ومزلقات معدنية معالجة للاستخدامات الاخرى
410	Capital goods (except transport equipment)	8,845	8,915	138,875	100,374	السلع الرأسمالية (عدا معدات النقل)
420	Parts and accessories of capital goods (except transport equipment)	14,678	4,435	49,334	50,361	قطع غيار ولوازم السلع الرأسمالية (عدا قطع غيار معدات النقل)
510	Transport equipment, and parts and accessories of bassenger motor cars	4,592	171	35,604	21,028	وسائط النقل، قطع ومحركات وسائط النقل.
521	Transport equipment for industrial uses	223	121	8,735	5,681	وسائط نقل للإسخدام الصناعي
522	Transport equipment non - industrial uses	181	42	825	741	وسائط نقل لغير الإستخدامات الصناعية
530	Parts and accessories of all kinds of transport equipment	4	5,995	26,371	22,921	أجزاء وملحقات وسائط النقل
610	Durable consumer goods n.e.s	5,072	9,284	63,488	45,865	سلع استهلاكية معمرة
620	Semi - durble consumer goods n.e.s	11,317	26,797	66,365	60,911	سلع استهلاكية نصف معمرة
630	Non - durble consumer goods n.e.s	35,607	32,476	167,488	139,797	سلع استهلاكية غير معمرة
700	Goods n.e.s.in broad economic categories	28	76	30	12	سلع أخرى غ.م.ا فى تصنيف الاستخدام الاقتصادي
999	Othor goods n.e.s	39,538	13,745	162,077	141,872	سلع اخرى

(1) Adjusted Figure — (1) ارقام معدلة

6.20.3 ميزان المدفوعات الفلسطيني في الأراضي الفلسطينية، نتائج أولية 2001-2004
3.20.6 Palestinian Balance of Payments in Palestinian Territory, Preliminary Estimates 2001-2004

Value in Million US $ — القيمة بالمليون دولار أمريكي

Item	Year 2004	(1) 2003	(1) 2002	(1) 2001	السنة	البند
Current account (net)	**-1,483.3**	**-999.8**	**-457.4**	**-735.2**		**الحساب الجاري(صافي)**
Goods (net)	**-2,365.5**	**-1,915.9**	**-1,470.4**	**-1,663.1**		**السلع (صافي)**
Exports (fob)	404.4	376.9	365.1	447.8		الصادرات (فوب)
Imports (fob)	2,769.9	2,292.8	1,835.5	2,110.9		الواردات (فوب)
Services (net)	**-308.5**	**-304.0**	**-458.8**	**-524.4**		**الخدمات (صافي)**
Exports	181.4	213.6	191.9	177.8		الصادرات
Imports	489.8	517.6	650.7	702.1		الواردات
Income (net)	**426.1**	**455.6**	**381.1**	**485.3**		**الدخل (صافي)**
Receipts	459.4	457.8	392.1	503.9		المقبوضات
Compensation of employees	401.1	402.9	301.1	362.2		تعويضات العاملين
Of which from Israel	*328.2*	*337.3*	*237.3*	*321.5*		منها: من إسرائيل
Investment Income	58.3	54.9	91.0	141.7		دخل الإستثمار
Payments	33.3	2.2	11.1	18.6		المدفوعات
Current transfers (net)	**764.6**	**764.5**	**1,090.8**	**966.9**		**التحويلات الجارية (صافي)**
Inflows	903.6	917.4	1,187.3	1,067.6		التدفقات الى فلسطين
To the government sector	535.1	666.3	418.4	328.8		للقطاع الحكومي
To the private sector	368.5	251.1	768.9	738.8		للقطاع الخاص
Outflows	139.0	152.9	96.5	100.6		التدفقات من فلسطين
Capital and financial account (net)	**1,391.6**	**1,099.8**	**296.5**	**606.8**		**الحساب الرأسمالي والمالي(صافي)**
Capital account (net)	**670.3**	**304.7**	**300.5**	**225.5**		**الحساب الرأسمالي (صافي)**
Capital transfers (net)	669.0	303.4	299.3	224.2		التحويلات الرأسمالية (صافي)
Inflows	669.0	303.4	299.3	224.2		التدفقات الى فلسطين
Outflows	0.0	0.0	0.0	0.0		التدفقات من فلسطين
Acquisition/disposal of non-produced non-financial assests (net)	1.3	1.3	1.3	1.3		حيازة الأصول غير المنتجة غير المالية أو التصرف فيها (صافي)
Financial account (net)*	**721.3**	**795.1**	**-4.1**	**381.3**		**الحساب المالي (صافي)[2]**
Direct investment (net)	**99.7**	**-30.5**	**-350.2**	**-358.2**		**الإستثمار المباشر (صافي)**
Change in investment abroad (net)	50.8	-48.5	-359.7	-377.3		التغير في الإستثمار في الخارج (صافي)
Change in investment in Palestine (net)	48.9	18.0	9.4	19.2		التغير في الإستثمار في فلسطين (صافي)
Protfolio investment (net)	**61.9**	**-24.7**	**-152.6**	**-136.4**		**استثمار الحافظة (صافي)**
Assets (net)	54.1	-37.9	-160.9	-150.3		أصول (صافي)
Liabilities (net)	7.8	13.2	8.2	13.9		خصوم (صافي)
Other investment (net)	**587.0**	**950.8**	**513.3**	**859.5**		**الإستثمارات الأخرى(صافي)**
Assets (net)	530.3	1,028.5	551.4	863.4		أصول (صافي)
Liabilities (net)	56.7	-77.6	-38.1	-3.9		خصوم (صافي)
Net errors and omissions	**91.7**	**-100.0**	**160.9**	**128.4**		**صافي السهو والخطأ**
Overall balance	**27.4**	**100.5**	**14.5**	**-16.3**		**الميزان الكلي**
Financing	**-27.4**	**-100.5**	**-14.5**	**16.3**		**التمويل**
Change in reserve assets (+ = Decrease/- = Increase)	**-27.4**	**-100.5**	**-14.5**	**16.3**		**التغير في الأصول الإحتياطية (+ = إنخفاض/- = إرتفاع)**

(1) adjusted data (2001-2003) — (1) تم تنقيح بيانات (2001-2003)

(2) Include reserve assets — (2) يشمل الأصول الإحتياطية

21.3 المالية والتأمين

تعتــبر التطورات الاقتصادية العالمية من أهم العوامل التي جعلت السرعة في تنفيذ المعاملات المالية (نقل نقــود، تسهيلات مصرفية، تأمين على البضائع، وغيرها من المعاملات المالية) حاجة ملحة، والتي ما كان لهــا أن تــتحقق دون وجــود نشاط متخصص يقوم بإنجاز مثل هذه المعاملات، والمتمثل بأنشطة الوساطة المالــية. وقــد إنعكســت هذه التطورات على الأنشطة المالية في الأراضي الفلسطينية خاصةً بعد توقيع اتفاقــيات السلام التي ساهمت في تحقيق نوع من الاستقرار على الصعيدين السياسي والاقتصادي، حيث تم افتــتاح العديد من المؤسسات الجديدة وفروعها، كما أدى لزيادة فعالية أنشطة المالية والتأمين في الاقتصاد الفلســطيني، واستيعاب العديد من القوى العاملة الفلسطينية، إلا أن التقلبات السياسية الحالية وما يواكبها من تذبــذب فــي الوضــع الاقتصــادي أثر بشكل مباشر على حجم الانتاج والعمالة في قطاع التأمين والقطاع المصرفي. ويوفر مسح المالية والتأمين كثيراً من البيانات والمؤشرات الاقتصادية الخاصة بأنشطة المالية والتأمين من عدد مؤسسات ومشتغلين وتعويضات للعاملين وقيم الإنتاج والاستهلاك الوسيط والقيمة المضافة وحركة الأصول وغيرها من المؤشرات. ويعد الهدف الأساسي لجمع إحصاءات المالية والتأمين هو توفير البــيانات اللازمــة لإعداد الحسابات القومية لفلسطين، وتطبيق ومراقبة أثر السياسات الاقتصادية والمالية لغايات تحليل الاقتصاد الكلي والبحث، بالإضافة للبيانات اللازمة لمتخذي القرارات والمخططين والمهتمين بأنشطة المالية والتأمين.

المنهجية

تجمــع بــيانات مسح المالية والتأمين بشكل دوري سنوي، ويتبع أسلوب الحصر الشامل لكافة المؤسسات العاملة بأنشطة المالية والتأمين في الأراضي الفلسطينية حيث تشمل هذه المؤسسات: سلطة النقد الفلسطينية، البــنوك الــتجارية والإســلامية، مؤسسات الإقراض المتخصصة، سوق فلسطين للأوراق المالية، شركات الأوراق المالــية، شــركات التأميــن. وتجمع بيانات المسح بأسلوب المقابلة الشخصية حيث يقوم الباحث بمقابلة المعنيين في المؤسسة للحصول على الحسابات الختامية لها، ومن ثم يتم تحليل هذه الحسابات مكتبياً واســتيفاء البــيانات على استمارة متخصصة روعي في تصميمها احتواؤها على كافة البيانات والمعلومات التــي تحقــق أهداف المسح وفق أحدث التوصيات الدولية في هذا المجال وخاصة نظام الحسابات القومية SNA93، وذلك لسنة الإسناد بكل المؤسسات التي يتوفر لديها مثل هذه الحسابات. وفي حالة تعذر استيفاء بــيانات الاستمارة من واقع الحسابات الختامية نتيجة لعدم وضوح بعض البنود أو لكونها غير مفصلة، يتم مقابلة المعنيين مرة أخرى للاستفسار عن هذه البنود.

جودة البيانات

يـــتم توفـــير البيانات المطلوبة لطاقم العمل الميداني من واقع السجلات والدفاتر المحاسبية لكافة المؤسسات المشـــمولة بالمســـح. لم يكن هناك بنوك ومؤسسات مالية وشركات تأمين عربية متواجدة في مدينة القدس وضـــواحيها، لذلـــك لا تتوفر أية بيانات عن محافظة القدس في ذلك الجزء الذي ضمته اسرائيل عنوةً بعيد احـــتلالها عـــام 1967. لم يغط المسح للأعوام 1997–2004 صرافي العملات ولا وكلاء التأمين وذلك بسبب ما تبين من انخفاض قيمة إنتاجهم مقارنة مع القيمة الإجمالية لأنشطة الوساطة المالية من خلال دورة المســـح لعـــام 1996، وخصوصـــاً أن إدراجهم في المسح يرفع من تكلفته بنسبة عالية. ويمكن تقدير أهم المتغـــيرات الاقتصادية لهؤلاء المنتجين بالاستعانة ببيانات دورة المسح للأعوام 1997–2004، ويتم جمع بـــيانات المســـح حسب العملة المستخدمة لكل مؤسسة، ومن ثم تحول كافة العملات إلى الدولار الأمريكي حسب معدلات سعر الصرف لكل سنة.

1.21.3 أهم المؤشرات الإقتصادية لأنشطة المالية والتأمين، 2001- 2004
3.21.1 Main Economic Indicators for Finance and Insurance Activities, 2001- 2004

Value in 1000 US $ القيمة بالألف دولار أمريكي

Indicators	Year				السنة	المؤشرات
	2004	2003	2002	2001		
No. of Enterprises	45	46	44	45		عدد المؤسسات
No. of Persons Engaged	4,484	4,516	4,796	4,628		عدد المشتغلين
Compensation of Employees	65,193.6	61,544.4	68,297.0	65,953.0		تعويضات العاملين
Output	194,293.0	183,684.1	180,320.7	190,685.4		الإنتاج
Intermediate Consumption	44,095.6	38,022.4	43,350.2	43,094.9		الإستهلاك الوسيط
Value Added	150,197.4	145,661.7	136,970.5	147,590.5		القيمة المضافة
G.F.C.F	7,503.4	4,439.2	6,799.6	20,666.7		التكوين الرأسمالي الثابت الإجمالي

2.21.3 أهم المؤشرات الإقتصادية لأنشطة المالية والتأمين حسب النشاط الإقتصادي، 2004
3.21.2 Main Economic Indicators for Finance and Insurance Activities by Economic Activity, 2004

Value in 1000 US $ — القيمة بالألف دولار امريكي

Economic Activity	المؤشرات Ndicators							النشاط الإقتصادي
	التكوين الرأسمالي الثابت الإجمالي G.F.C.F	القيمة المضافة Value Added	الإستهلاك الوسيط Intermediate Consumption	الإنتاج Output	تعويضات العاملين Compensation of Employees	عدد المشتغلين No. of Persons Engaged	عدد المؤسسات No. of Ent.	
Total	**7,503.4**	**150,197.4**	**44,095.6**	**194,293.0**	**65,193.6**	**4,484**	**45**	**المجموع**
Palestine Monetary Authority, Commercial & Islamic Banks and Other Credit Institutions	6,769.5	129,756.3	27,030.5	156,786.8	56,105.4	3,648	29	سلطة النقد والبنوك التجارية والاسلامية ومؤسسات الإقراض المتخصصة
Stock Market &Stock Market Brokers	15.7	2,005.2	1,489.0	3,494.2	919.7	89	7	سوق الاوراق المالية وشركات الأوراق المالية
Insurance Corporations	718.2	18,435.9	15,576.1	34,012.0	8,168.5	747	9	شركات التأمين

3.21.3 عدد المشتغلين وتعويضاتهم في أنشطة المالية والتأمين حسب الجنس والنشاط الاقتصادي، 2004
3.21.3 Number of Persons Engaged and Compensations for Finance and Insurance Activities by Sex and Economic Activity, 2004

Value in1000 US $ — القيمة بالألف دولار أمريكي

Economic Activity	تعويضات العاملين Compensations of Employees		Persons Engaged — عاملون بأجر Paid Employees		عاملون بدون أجر Unpaid Employees		مجموع المشتغلين Total		النشاط الاقتصادي
	إناث Females	ذكور Males	إناث Females	ذكور Males	إناث Females	ذكور Males	إناث Females	ذكور Males	
Total	**14,113.7**	**51,079.9**	**1,134**	**3,350**	**0**	**0**	**1,134**	**3,350**	**المجموع**
Palestine Monetary Authority, Commercial & Islamic Banks and Other Credit Institutions	12,208.6	43,896.8	903	2,745	0	0	903	2,745	سلطة النقد والبنوك التجارية والاسلامية ومؤسسات الإقراض المتخصصة
Stock Market &Stock Market Brokers	221.5	698.2	25	64	0	0	25	64	سوق الاوراق المالية وشركات الأوراق المالية
Insurance Corporations	1,683.6	6,484.9	206	541	0	0	206	541	شركات التأمين

4.21.3 أهم المعدلات المستخلصة لأنشطة المالية والتأمين، 2001-2004
3.21.4 Selected Ratios for Finance and Insurance Activities, 2001-2004

Indicators	Year — السنة				المؤشرات
	2004	2003	2002	2001	
Annual Compensation per Paid Employees ($)	14,539.2	13,628.1	14,240.4	14,250.9	متوسط نصيب العامل بأجر من التعويضات ($)
Output per Person Employees ($)	43,330.3	40,674.1	37,598.1	41,202.5	متوسط إنتاجية العامل من الإنتاج ($)
Output per Paid Employee ($)	43,330.3	40,674.1	37,598.1	41,202.5	متوسط إنتاجية العامل بأجر من الإنتاج ($)
Value Added per Employees ($)	33,496.3	32,254.6	28,559.3	33,569.0	متوسط نصيب العامل من القيمة المضافة ($)
Value Added per Paid Employee ($)	33,496.3	32,254.6	28,559.3	31,890.8	متوسط نصيب العامل بأجر من القيمة المضافة ($)
Value Added to Output (%)	77.3	79.3	76.0	77.4	نسبة القيمة المضافة إلى الإنتاج (%)
Compensation of Employees to Value Added (%)	43.4	42.3	49.9	44.7	نسبة التعويضات إلى القيمة المضافة (%)
Annual Depreciation to Output (%)	5.8	6.9	6.7	17.3	نسبة الاهتلاك السنوي إلى الإنتاج (%)

22.3 البيئة والمصادر الطبيعية

تعتـــبر إحصاءات البيئة والمصادر الطبيعية من الحقول الإحصائية الأساسية التي ازداد الاهتمام الدولي بها في العقد الأخير، وتشكل هذه الإحصاءات أداة معلوماتية مهمة في النقاش العام والتخطيط ورسم السياسات المـــتعلقة بالبيئة، ويحتل هذا المجال أهمية خاصة في الأراضي الفلسطينية بسبب ندرة البيانات الإحصائية المـــتوفرة حول البيئة. حيث عمل الجهاز المركزي للإحصاء الفلسطيني على توفير بيانات إحصائية دقيقة حـــول مكونـــات البيئة والمصادر الطبيعية ومنها الموارد المائية لتسليط الضوء على كميات المياه المتوفرة والمـــتاحة فـــي الأراضـــي الفلســـطينية، وذلك لتكون قاعدة لدراسات تحليلية فيما يخص حق الفلسطينيين المشـــروع وحاجـــتهم من المياه للمشاريع التنموية. واما بخصوص الطاقة فتعتبر البيانات المتعلقة بها من المواضيع ذات الاهمية بالنسبة لصناع القرار والسياسات، حيث تعطي هذه البيانات مؤشرا على مدى التقدم والـــتطور لفلســـطين. كما تساهم هذه البيانات باعطاء العاملين في مجال الطاقة مؤشرات عن مقدار زيادة الطلـــب على الطاقة بمختلف انواعها، ومن اجل ان تقوم الجهات المعنية بالعمل على توفير احتياجاتنا من الطاقة

المنهجية

تم الاعتماد في جمع بيانات المياه بشكل أساسي على بيانات السجلات الإدارية التابعة للمؤسسات الفلسطينية المختصة بموضوع المياه ومن أهمها سلطة المياه الفلسطينية، هذا بالإضافة إلى البيانات التي تم استخراجها مـــن خلال مسح التجمعات السكانية 2005 الذي قام بتنفيذه الجهاز المركزي للإحصاء الفلسطيني حيث تم بعد ذلك معالجة هذه البيانات وجدولتها. وتعتمد البيانات الخاصة بالطاقة في مختلف انواعها على مصدرين وهمـــا المســـوحات الميدانية التي نفذها الجهاز والسجلات الادارية التي تحتوي على البيانات المزودة من الشركات والمؤسسات العاملة في مجال الطاقة في الاراضي الفلسطينية. دورية هذه البيانات تبعا للمصدر وطبـــيعة البـــيانات، فمـــنها الشـــهري والفصلي والسنوي. واما بيانات النفايات الصلبة في القطاع المنزلي والبيانات الخاصة بالمياه العادمة يتم جمعهما من خلال مسح البيئة المنزلي كمرفق لمسح القوى العاملة من خلال الربع الثاني في عام 2005، أما البيانات المتعلقة بالنفايات الصلبة على مستوى التجمعات السكانية فقد تم استيفاؤها من خلال مسح التجمعات السكانية الذي تم تنفيذه في العام 2005. والبيانات المتعلقة بالنفايات الطبـــية الـــناتجة عن مراكز الرعاية الصحية فقد تم الحصول على بياناتها من خلال المسح البيئي لمراكز الـــرعاية الصـــحية 2005، اما البيانات الخاصة بالمنشآت الاقتصادية فقد تم جمعها من خلال مسح البيئة الاقتصادي الذي قام الجهاز المركزي للاحصاء الفلسطيني بتنفيذه عام 2004. حيث تم الحصول من خلال هذا المسح على مؤشرات بيئية تتعلق بالمنشآت الاقتصادية مثل المياه، والمياه العادمة، والنفايات الصلبة.

جودة البيانات

هــناك بعض الملاحظات الفنية المتعلقة بالبيانات المرفقة حيث أن عدد الآبار والينابيع لا يمثل العدد الكلي وانمـــا العـــدد الـــذي تم دراسته ومن هنا يظهر الاختلاف في عدد الآبار للسنوات المختلفة. وكذلك هناك اخـــتلاف بين العدد الكلي للتجمعات السكانية والعدد الكلي للتجمعات الموجود في الجداول، حيث تم دراسة الـــتجمعات السكانية التي يوجد بها سلطة محلية وبعض التجمعات السكانية التي لم يتم دراستها تقوم سلطة محلية أخرى بتقديم الخدمات بها وبعض تلك التجمعات تم استثناؤها لعدم تواجد سكان فيها عند تنفيذ مرحلة جمع بيانات مسح التجمعات السكانية 2005، واما فيما يخص بيانات البترول ومشتقاته فقد تم الاعتماد على السجلات الادارية الخاصة بوزارة المالية في توفير البيانات. حيث تم الحصول على اهم المؤشرات الخاصة بالاراضـــي الفلســـطينية مـــن التقارير السنوية 1996- 2004. بينما لم يتم توفير البيانات كاملة بسبب ان البـــيانات المنشورة في الكتب الاحصائية السنوية هي لكميات الانتاج، بينما مؤشرات الاراضي الفلسطينية تعـــنى بالاســـتهلاك. لقـــد اعتمدت بيانات الجزء الخاص بالبيئة على عدة مصادر تختلف في جودتها من مصـــدر الى آخر، أما بيانات مسوح البيئة المنزلي والاقتصادي ومراكز الرعاية الصحية فقد اعتمدت على مســـح بالعيـــنة، لذلـــك تحتوى على أخطاء إحصائية ناتجة عن أخطاء المعاينة، وهذا سهل القياس ويمكن تقديره، وأخطاء غير إحصائية صعبة القياس لصعوبة تحديد مصدرها، فهي تتوزع ما بين الباحث والمبرمج والمبحوث. أما البيانات المستمدة من مسح التجمعات السكانية فلا تحتوي على أخطاء إحصائية وتعتبر ذات جودة عالية نظرا لمنهجية الحصر الشامل المتبعة في المسح حيث تم استيفاء بيانات كافة التجمعات السكانية.

المفاهيم والمصطلحات

المياه المستهلكة	المياه المسحوبة من المياه الجوفية أو المحولة من مصدر للمياه السطحية لغرض الإســتهلاك المنزلــي أو الصناعة أو الري أو لشرب الماشية أو لأية إستخدامات أخرى .
شبكة مياه عامة	شــبكه من الأنابيب الرئيسية والفرعية تنتشر في التجمع السكاني لغرض توزيع وتوصيل للاستخدامات المختلفة.
الطاقة الكهربائية	هي الشغل المبذول لتحريك شحنة كهربائية في موصل.
الطاقة الكهربائية المستهلكة	= القدرة(كيلو واط) * الزمن (ساعة)
وحدة الجول	هي وحدة طاقة، وتعرف على انها الطاقة اللازمة لتحريك جسم وزنة 1 نيوتن مسافة متر واحد. 1 جول= 1 نيوتن.متر
مكافئ طن متري من النفط	هي وحدة طاقة وتعرف على انها الطاقة الناتجة عن احتراق طن متري واحد من النفط وبسبب وجود انواع مختلفة من النفط، تم اعتماد القيم التالية لهذا المكافئ: 1 طن متري من النفط=41.9 جيجا جول، 1.43 طن متري من الفحم، 7 برميل من النفط، 39.68 ميجا وحدة حرارية بريطانية.

1.22.3 كمية المياه المتاحة سنوياً حسب المنطقة والمصدر، 2005

3.22.1 Available Water Quantity by Region and Source, 2005

Unit: 1000 m^3/yr

الوحدة: 1000م^3/السنة

Region	Source / المصدر			المجموع Total	المنطقة
	المياه المشتراة من شركة المياه الإسرائيلية (ميكروت)[1] Water Purchased from Israeli Water Company (Mekorot)[1]	تدفق الينابيع Springs Discharge	المياه المضخوخة من الآبار الفلسطينية Water Pumped from Wells		
Palestinian Territory	**46,904.2**	**53,641.3**	**214,661.4**	**315,206.9**	**الأراضي الفلسطينية**
West Bank	43,655.9	53,641.3	57,760.3	**155,057.5**	الضفة الغربية
Gaza Strip	3,248.3	-	156,901.1	**160,149.4**	قطاع غزة

[1]Includes the pumped water from the wells which are located in the Palestinian Territory and controlled by Mekorot for domestic and agricultural sectors.

[1] تشمل الكميات المضخوخة من الآبار الواقعة ضمن الأراضي الفلسطينية والمسيطر عليها من قبل مكروت للاستخدامين المنزلي والزراعي.

2.22.3 توزيع آبار المياه الجوفية الفلسطينية حسب المنطقة، المحافظة ،الاستخدام وكمية الضخ السنوية، 2005-2003

3.22.2 Distribution of Palestinian Water Wells by Region ,Governorate, Use, and Annual Pumped Quantity, 2003-2005

Pumping:1000m^3/ Year — الضخ:1000م^3/ السنة

Region, Governorate and Use[1]	Year / السنة 2005		2004		2003		المنطقة، المحافظة[1] والاستخدام
	الضخ Pumping	عدد الآبار No.of Wells	الضخ Pumping	عدد الآبار No.of Wells	الضخ Pumping	عدد الآبار No.of Wells	
Palestinian Territory							**الأراضي الفلسطينية**
Total	**214,661.4**	**..**	**196,077.5**	**4,392**	**..**	**..**	**المجموع**
Domestic	**103,969.2**	**165**	**91,003.8**	**144**	**..**	**..**	**منزلي**
Agricultural	**110,692.2**	**..**	**105,073.7**	**4,248**	**..**	**..**	**زراعي**
West Bank							**الضفة الغربية**
Total	**57,760.3**	**286**	**54,984.6**	**287**	**48,235.4**	**309**	**المجموع**
Domestic	**29,068.1**	**40**	**24,910.9**	**39**	**21,139.5**	**41**	**منزلي**
Agricultural	**28,692.2**	**246**	**30,073.7**	**248**	**27,095.9**	**268**	**زراعي**
Jenin							جنين
Domestic	1,550.8	2	2,103.4	4	1,148.4	4	منزلي
Agricultural	3,290.1	50	3,144.5	50	3,031.1	59	زراعي
Tubas							طوباس
Domestic	419.9	1	311.0	1	415.6	1	منزلي
Agricultural	1,150.2	8	1,233.7	8	1,096.9	8	زراعي
Tulkarm							طولكرم
Domestic	5,578.4	12	4,403.9	12	4,356.3	11	منزلي
Agricultural	8,280.2	48	8,471.2	49	8,036.9	52	زراعي
Qalqiliya							قلقيلية
Domestic	3,990.0	6	2,103.0	4	3,506.7	6	منزلي
Agricultural	5,975.2	64	7,110.0	66	5,343.1	65	زراعي
Nablus							نابلس
Domestic	5,624.6	4	5,502.9	4	4,294.8	4	منزلي
Agricultural	1,516.9	15	1,548.9	15	1,340.2	15	زراعي
Ramallah & Al-Bireh							رام الله والبيرة
Domestic	2,637.2	5	2,294.6	4	2,108.4	5	منزلي
Jericho & Al Aghwar							أريحا والأغوار
Agricultural	8,479.6	61	8,565.4	60	8,247.7	69	زراعي
Bethlehem and Hebron							بيت لحم والخليل
Domestic	9,267.2	10	8,192.1	10	5,309.3	10	منزلي
Gaza Strip							**قطاع غزة**
Total	**156,901.1**	**..**	**141,092.9**	**4,105**	**..**	**..**	**المجموع**
Domestic	**74,901.1**	**125**	**66,092.9**	**105**	**..**	**..**	**منزلي**
Agricultural [2]	**82,000.0**	**..**	**75,000.0**	**4,000**	**..**	**..**	**زراعي[2]**

[1]The wells existence is restricted on the governorates/districts mentioned in this table.

[1] يقتصر وجود الآبار على المحافظات/المناطق الواردة في هذا الجدول.

[2] Number of agricultural wells and annual pumbed quantities is estimated data.

[2] عدد الآبار الزراعية وكمية الضخ السنوية منها تعتبر بيانات تقديرية.

3.22.3 عدد الينابيع وكمية التدفق السنوي حسب المنطقة، المحافظة والسنة، 2003-2005

3.22.3 Number of Springs and its Annual Discharge by Region ,Governorate and Year, 2003-2005

Discharge: in 1000 m^3/Year

التدفق: بـ 1000 م^3 /السنة

Region and Governorate	Year						السنة	
	2005		2004		2003			
	التدفق Discharge	عدد الينابيع Number of Springs	التدفق Discharge	عدد الينابيع Number of Springs	التدفق Discharge	عدد الينابيع Number of Springs	المنطقة والمحافظة	
Palestinian Territory	**53,641.3**	**126**	**52,721.0**	**127**	**60,540.0**	**131**	**الاراضي الفلسطينية**	
West Bank	**53,641.3**	**126**	**52,721.0**	**127**	**60,540.0**	**131**	**الضفة الغربية**	
Jenin	211.6	7	215.4	7	266.4	7	جنين	
Tubas	7,610.0	10	7,022.7	10	10,536.1	10	طوباس	
Tulkarem	-	-	-	-	-	-	طولكرم	
Qalqiliya	-	-	-	-	-	-	قلقيلية	
Salfit	278.3	5	301.6	5	259.5	5	سلفيت	
Nablus	9,109.7	35	8,485.7	36	11,359.1	38	نابلس	
Ramallah & Al-Bireh	1,471.1	31	1,450.7	31	2,051.9	33	رام الله والبيرة	
Jerusalem	2,107.4	4	2,890.5	4	3,505.2	4	القدس	
Jericho & Al Aghwar	31,962.7	7	31,399.8	7	30,993.7	7	اريحا والأغوار	
Bethlehem	681.7	15	666.6	15	1,227.0	15	بيت لحم	
Hebron	208.8	12	288.0	12	341.1	12	الخليل	
Gaza Strip	**-**	**-**	**-**	**-**	**-**	**-**	**قطاع غزة**	

Note: The number and Quantity of Discharged water are for the controled springs by PWA only.

ملاحظه: العدد وكمية المياه المتدفقة فقط للينابيع المراقبة من قبل سلطة المياه الفلسطينية.

4.22.3 كمية المياه المزودة للقطاع المنزلي حسب المنطقة، المحافظة والمصدر، 2005

3.22.4 Quantity Water Supply for Domestic Sector by Region, Governorate and Source, 2005

Unit: million m^3/yr

الوحدة: مليون $م^3$/السنة

Region and Governorate	Water Source					مصدر المياه	المنطقة والمحافظة
	مشتراة[1] Purchased[1]	ينابيع Springs	آبار زراعية Agricultural Wells	آبار Wells	المجموع Total		
Palestinian Territory	**42.15**	**4.62**	**3.90**	**102.51**	**153.18**		**الأراضي الفلسطينية**
West Bank	**38.90**	**4.62**	**3.90**	**27.61**	**75.03**		**الضفة الغربية**
Jenin	2.70	0.12	0.42	1.55	**4.79**		جنين
Tubas	0.16	0.21	0.00	0.42	**0.79**		طوباس
Tulkarm	0.33	0.00	2.09	4.21	**6.63**		طولكرم
Qalqiliya	0.35	0.00	1.31	2.84	**4.50**		قلقيلية
Salfit	1.66	0.21	0.00	0.00	**1.87**		سلفيت
Nablus	2.46	2.73	0.04	5.62	**10.85**		نابلس
Ramallah & Al-Bireh	9.05	0.00	0.00	2.64	**11.69**		رام الله والبيرة
Jerusalem	6.99	0.00	0.00	0.00	**6.99**		القدس
Jericho & Al Aghwar	1.30	1.35	0.04	0.00	**2.69**		أريحا والأغوار
Bethlehem	5.57	0.00	0.00	3.52	**9.09**		بيت لحم
Hebron	8.33	0.00	0.00	6.81	**15.14**		الخليل
Gaza Strip	**3.25**	**0.00**	**0.00**	**74.90**	**78.15**		**قطاع غزة**

[1]Includes the pumped water from the wells which are located in the Palestinian Territory and controlled by Mekorot.

(0.00):Value less than 0.005.

[1] تشمل الكميات المضخوخة من الابار الواقعة ضمن الاراضي الفلسطينية والمسيطر عليها من قبل ميكروت.

(0.00): القيمة أقل من 0.005.

5.22.3 عدد التجمعات المتصلة بشبكة المياه وعدد المشتركين في خدمة المياه (حسب نوع الاشتراك) حسب المنطقة والمحافظة، 2003، 2005

3.22.5 Number of Localities Connected to the Network and Number of Customers in Water Services (by Type) by Region and Governorate, 2003, 2005

Region and Governorate	2003							2005	المنطقة والمحافظة
	Number of Customers						عدد المشتركين في خدمة المياة		
	أخرى Other	زراعي Agricultural	صناعي Industrial	تجاري Commercial	سكني Households	المجموع Total	عدد التجمعات المتصلة بالشبكة No.of Localities Connected to the Network	عدد التجمعات المتصلة بالشبكة[1] No.of Localities Connected to the Network[1]	
Palestinian Territory	**873**	**2,118**	**12,434**	**7,713**	**337,243**	**360,381**	**405**	**414**	**الأراضي الفلسطينية**
West Bank	**545**	**1,522**	**2,063**	**5,058**	**247,462**	**256,650**	**376**	**385**	**الضفة الغربية**
Jenin	151	86	73	225	42,379	42,914	52	55	جنين
Tubas	-	275	-	47	2,781	3,103	9	9	طوباس
Tulkarm	-	19	9	-	21,771	21,799	29	25	طولكرم
Qalqiliya	4	175	57	136	10,585	10,957	20	26	قلقيلية
Salfit	-	56	157	252	7,875	8,340	15	17	سلفيت
Nablus	-	79	745	1,334	43,719	45,877	36	36	نابلس
Ramallah & Al –Bireh	-	64	67	648	27,786	28,565	73	74	رام الله والبيره
Jerusalem	-	85	133	553	19,108	19,879	28	29	القدس
Jericho & Al Aghwar	-	-	5	53	4,998	5,056	13	11	أريحا والأغوار
Bethlehem	345	188	251	363	23,062	24,209	44	44	بيت لحم
Hebron	45	495	566	1,447	43,398	45,951	57	59	الخليل
Gaza Strip	**328**	**596**	**10,371**	**2,655**	**89,781**	**103,731**	**29**	**29**	**قطاع غزة**
North Gaza	-	60	300	90	33,150	33,600	5	5	شمال غزة
Gaza	15	-	9,700	1,347	13,797	24,859	5	5	غزة
Deir AL-Balah	-	-	-	8	18,602	18,610	7	7	دير البلح
Khan Yunis	181	536	21	110	12,653	13,501	8	8	خانيونس
Rafah	132	-	350	1,100	11,579	13,161	4	4	رفح

[1] The difference in the Total Number of Localiteies is due to Annexing some Localites to other.

[1] يعود اختلاف عدد التجمعات الى ضم تجمعات الى تجمعات اخرى

6.22.3 الطاقة المستوردة في الأراضي الفلسطينية * حسب الشهر وشكل الطاقة، 2004
3.22.6 Imported Energy in the Palestinian Territory* by Month and Type of Energy, 2004

Month	Type of Energy						شكل الطاقة	الطاقة الكلية (تيرا جول)	الشهر
	الحطب والفحم (طن متري) Wood & Coal (Metric Ton)	الزيوت والشحوم (طن متري) Oils and Lubricants (Metric Ton)	غاز البترول المسيل (طن متري) LPG (Metric Ton)	الكاز (ألف لتر) Kerosene (1000 Liter)	السولار (ألف لتر) Diesel (1000 Liter)	البنزين (ألف لتر) Gasoline (1000 Liter)	الكهرباء (ميجاواط.ساعة) Electricity (MWh)	Total Energy (Tera Joule)	
Total	**8,352.8**	**114,504.3**	**104,020.7**	**9,376.0**	**469,789.1**	**132,179.5**	**2,598,760**	**31,671.4**	**المجموع**
January	499.8	11,857.1	10,451.0	2,681.8	37,150.3	12,328.2	229,330	**2,850.8**	كانون الثاني
February	400.9	8,119.4	11,566.0	2,331.8	27,910.1	9,882.4	206,710	**2,309.3**	شباط
March	989.7	7,274.3	8,237.0	517.0	43,008.3	11,745.2	211,420	**2,685.1**	اذار
April	461.7	9,594.9	8,868.0	272.7	34,807.8	11,172.7	196,330	**2,474.4**	نيسان
May	86.0	10,272.7	9,281.8	55.7	40,500.5	11,643.7	198,910	**2,735.1**	ايار
June	418.7	5,703.1	7,036.0	71.6	31,015.5	7,831.1	200,350	**1,970.4**	حزيران
July	622.0	11,218.9	8,352.0	118.2	49,646.5	13,703.7	219,370	**3,147.0**	تموز
August	1,073.1	11,015.4	8,064.0	238.6	44,951.4	12,183.7	224,750	**2,912.3**	اب
September	642.8	7,905.0	8,130.0	138.6	39,904.1	10,506.2	212,000	**2,533.9**	ايلول
October	1,012.6	11,191.3	6,469.0	214.8	44,982.6	11,747.0	216,040	**2,832.4**	تشرين اول
November	888.8	11,048.2	3,927.9	840.9	30,136.9	7,927.3	229,800	**2,057.7**	تشرين ثاني
December	1,256.7	9,304.0	13,638.0	1,894.3	45,775.1	11,508.3	253,750	**3,162.9**	كانون اول

* Data do not include that part of Jerusalem which was annexed by Israel in 1967.

* البيانات لا تشمل ذلك الجزء من محافظة القدس الذي ضمته إسرائيل عنوة بعيد إحتلالها للضفة الغربية عام 1967.

7.22.3 المشتريات من الطاقة في الأراضي الفلسطينية* حسب النشاط الاقتصادي وشكل الطاقة، 2004

3.22.7 Energy Purchases in the Palestinian Territory* by Economic Activity and Type of Energy, 2004

Economic Activity	Type of Energy						شكل الطاقة	الطاقة الكلية (تيرا جول)	النشاط الاقتصادي
	الحطب والفحم (طن متري) Wood & Coal (Metric Ton)	الزيوت والشحوم (طن متري) Oils and Lubricants (Metric Ton)	غاز البترول المسيل(طن متري) LPG (Metric Ton)	الكاز (ألف لتر) Kerosene (1000 Liter)	السولار (ألف لتر) Diesel (1000 Liter)	البنزين (ألف لتر) Gasoline (1000 Liter)	الكهرباء (ميجاواط.ساعة) Electricity (MWh)	Total Energy (Tera Joule)	
Total	**1,315.8**	**2,485.3**	**13,556.5**	**2,770.7**	**99,323.4**	**14,275.0**	**415,316.6**	**6,468.4**	**المجموع**
Industry	831.2	1,217.0	5,458.1	675.0	51,283.4	3,851.9	272,504.0	**3,336.9**	الصناعة
Construction	4.5	128.0	79.1	44.9	6,655.6	832.2	7,632.5	**311.3**	الانشاءات
Internal Trade	47.7	823.2	3,404.7	1,839.5	23,671.4	6,891.5	14,986.5	**1,408.2**	التجارة الداخلية
Services	431.8	109.1	4,538.7	116.2	6,174.5	2,234.8	87,962.5	**838.7**	الخدمات
Transport, Storage and Communications	0.6	208.0	75.9	95.1	11,538.5	464.6	32,231.1	**573.3**	النقل والتخزين والاتصالات

* Data do not include that part of Jerusalem which was annexed by Israel in 1967.

* البيانات لا تشمل ذلك الجزء من محافظة القدس الذي ضمته إسرائيل عنوة بعيد احتلالها للضفة الغربية عام 1967.

8.22.3 الطاقة المستخدمة في الانتاج* في الانشطة الاقتصادية حسب النشاط الاقتصادي وشكل الطاقة، 2004

3.22.8 Energy Used for Production* in Economic Activities by Economic Activity and Type of Energy, 2004

Economic Activity	Type of Energy							الطاقة الكلية (تيرا جول)	النشاط الاقتصادي
	الحطب والفحم (طن متري) Wood & Coal (Metric Ton)	الزيوت والشحوم (طن متري) Oils and Lubricants (Metric Ton)	غاز البترول المسيل (طن متري) LPG (Metric Ton)	الكاز (ألف لتر) Kerosene (1000 Liter)	السولار (ألف لتر) Diesel (1000 Liter)	البنزين (ألف لتر) Gasoline (1000 Liter)	الكهرباء (ميجاواط.ساعة) Electricity (MWh)	Total Energy (Tera Joule)	
	شكل الطاقة								
Total	**1,315.2**	**2,477.8**	**13,552.2**	**2,755.6**	**101,545.9**	**14,263.7**	**415,316.6**	**6,549.2**	**المجموع**
Industry	834.1	1,215.1	5,456.9	675.1	53,690.0	3,853.9	272,504.0	**3,425.8**	الصناعة
Construction	4.4	122.4	79.9	44.1	6,656.2	829.4	7,632.5	**311.0**	الانشاءات
Internal Trade	47.7	823.8	3,402.7	1,825.1	23,475.5	6,879.3	14,986.5	**1,400.0**	التجارة الداخلية
Services	429.0	108.6	4,536.6	116.3	6,186.5	2,236.5	87,962.5	**839.1**	الخدمات
Transport, Storage and Communications	0.0	207.9	76.1	95.0	11,537.7	464.6	32,231.1	**573.3**	النقل والتخزين والاتصالات

* Data do not include that part of Jerusalem which was annexed by Israel in 1967.

* البيانات لا تشمل ذلك الجزء من محافظة القدس الذي ضمته إسرائيل عنوة بعيد احتلالها للضفة الغربية عام 1967.

9.22.3 معدل استهلاك الأسرة الشهري من الطاقة في الأراضي الفلسطينية حسب المنطقة وشكل الطاقة، تموز، 2005

3.22.9 Average Household Consumption Per Capita of Energy by Region and Type of Energy, July 2005

Region	سولار (لتر) Diesel (Liter)	بنزين (لتر) Gasoline (Liter)	كاز (لتر) Kerosene (Liter)	غاز البترول المسيل (كغم) LPG (Kg)	الحطب (كغم) Wood (kg)	الكهرباء (كيلو واط. ساعة) Electricity (KWh)	المنطقة
Palestinian Territory	**2**	**11**	**3**	**18**	**110**	**264**	**الأراضي الفلسطينية**
West Bank	**2**	**15**	**5**	**18**	**137**	**297**	**الضفة الغربية**
North of West Bank	1	11	4	17	141	210	شمال الضفة الغربية
Middle of West Bank	3	22	12	20	65	492	وسط الضفة الغربية
South of West Bank	2	12	10	18	178	233	جنوب الضفة الغربية
Gaza Strip	**1**	**5**	**2**	**18**	**83**	**202**	**قطاع غزة**

10.22.3 معدل استهلاك الفرد الشهري من الطاقة حسب المنطقة وشكل الطاقة، تموز 2005

3.22.10 Average Monthly Consumption Per Capita of Energy by Region and Type of Energy, July 2005

Region	سولار (لتر) Diesel (Liter)	بنزين (لتر) Gasoline (Liter)	كاز (لتر) Kerosene (Liter)	غاز البترول المسيل (كغم) LPG (Kg)	الحطب (كغم) Wood (kg)	الكهرباء (كيلو واط. ساعة) Electricity (KWh)	المنطقة
Palestinian Territory	**0.4**	**1.9**	**0.5**	**3.2**	**19.3**	**46.3**	**الأراضي الفلسطينية**
West Bank	**0.4**	**2.7**	**0.9**	**3.3**	**24.9**	**54.0**	**الضفة الغربية**
North of West Bank	0.2	2.0	0.7	3.1	25.6	38.2	شمال الضفة الغربية
Middle of West Bank	0.5	4.0	2.2	3.6	11.8	89.5	وسط الضفة الغربية
South of West Bank	0.4	2.2	1.8	3.3	32.4	42.4	جنوب الضفة الغربية
Gaza Strip	**0.2**	**0.8**	**0.3**	**2.9**	**13.4**	**32.6**	**قطاع غزة**

11.22.3 توزيع التجمعات السكانية الفلسطينية حسب المنطقة، المحافظة والجهة التي تقوم بجمع النفايات الصلبة، 2005

3.22.11 Distribution of Palestinian Communities by Region, Governorate and Solid Waste Collection Authority, 2005

Region and Governorate	لا يوجد خدمة جمع نفايات There is No Solid Waste Collection Service	الجهة التي تقوم بجمع النفايات الصلبة Solid Waste Collection Authority				عدد التجمعات* Number of Communities*	المنطقة والمحافظة
		أخرى Other	وكالة الغوث UNRWA	متعهد خاص Private Contractor	السلطة المحلية Local Authority		
Palestinian Territory	**166**	**49**	**24**	**20**	**339**	**598**	**الأراضي الفلسطينية**
West Bank	**166**	**41**	**19**	**20**	**322**	**568**	**الضفة الغربية**
Jenin	27	6	1	4	52	**90**	جنين
Tubas	14	1	1	0	6	**22**	طوباس
Tulkarm	3	4	2	0	26	**35**	طولكرم
Qalqiliya	3	0	0	0	30	**33**	قلقيلية
Salfit	3	0	0	1	15	**19**	سلفيت
Nablus	12	1	3	11	36	**63**	نابلس
Ramallah & Al–Bireh	8	4	4	2	58	**76**	رام الله والبيره
Jerusalem	2	3	2	1	23	**31**	القدس
Jericho & Al Aghwar	2	1	1	1	7	**12**	أريحا والأغوار
Bethlehem	10	2	3	0	30	**45**	بيت لحم
Hebron	82	19	2	0	39	**142**	الخليل
Gaza strip	**0**	**8**	**5**	**0**	**17**	**30**	**قطاع غزة**
North Gaza	0	1	1	0	3	**5**	شمال غزة
Gaza	0	1	0	0	4	**5**	غزة
Deir AL-Balah	0	1	2	0	5	**8**	دير البلح
Khan Yunis	0	5	1	0	2	**8**	خانيونس
Rafah	0	0	1	0	3	**4**	رفح

* Total number of localities in this table represent only those localities which were studied in the local community survey 2005. This number is less than the actual number of localities in the Palestinian Territory.

*هناك اختلاف بين العدد الكلي للتجمعات السكانية والعدد الكلي للتجمعات الموجود في الجداول، حيث تم دراسة التجمعات السكانية التي يوجد بها سلطة محلية وبعض التجمعات السكانية التي لم يتم دراستها تقوم سلطة محلية أخرى بتقديم الخدمات بها وبعض تلك التجمعات تم استثناؤها لعدم تواجد سكان فيها عند تنفيذ مرحلة جمع بيانات مسح التجمعات السكانية 2005.

12.22.3 التوزيع النسبي للأسر حسب المنطقة وطريقة التخلص من المياه العادمة، 2005
3.22.12 Percentage Distribution of Households by Region and Wastewater Disposal Method, 2005

Region	المجموع Total	طريقة التخلص من المياه العادمة Wastewater Disposal method			المنطقة
		أخرى Other	حفرة إمتصاصية Cesspit	شبكة عامة Network	
Palestinian Territory	**100**	**3.4**	**51.9**	**44.7**	**الأراضي الفلسطينية**
West Bank	**100**	5.0	62.1	32.9	الضفة الغربية
Gaza Strip	**100**	0.4	31.8	67.8	قطاع غزة

13.22.3 مؤشرات مختارة للبيئة المنزلية حسب المنطقة، 2005
3.22.13 Selected Indicators of the Houseled Environment by Region, 2005

Indicator	Region المنطقة						المؤشر
	قطاع غزة Gaza Strip	جنوب الضفة الغربية South West Bank	وسط الضفة الغربية Middle West Bank	شمال الضفة الغربية North West Bank	اجمالي الضفة الغربية West Bank total	الأراضي الفلسطينية Palestinian Territory	
Percentage of households served of waste collection by Local Authority	**63.9**	81.7	54.0	78.0	**71.4**	**68.9**	نسبة الأسر التي تتلقى خدمة جمع النفايات من السلطة المحلية
Percentage of households with available cesspit	**31.8**	71.7	53.3	62.5	**62.1**	**51.9**	نسبة الأسر المتوفر لديها حفرة امتصاصية
Percentage of households exposed to noise very often	**19.6**	23.0	32.8	22.7	**26.0**	**23.8**	نسبة الأسر التي تتعرض للضجيج غالبا
Percentage of households exposed to smells very often	**8.4**	18.5	18.8	21.3	**19.7**	**15.8**	نسبة الأسر التي تتعرض للروائح غالبا
Percentage of households exposed to dust very often	**1.6**	24.1	30.4	23.5	**25.8**	**17.7**	نسبة الأسر التي تتعرض للغبار غالبا
Percentage of households exposed to smoke very often	**0.9**	5.6	8.8	8.0	**7.6**	**5.4**	نسبة الأسر التي تتعرض للدخان غالبا

14.22.3 مؤشرات مختارة لبيئة مراكز الرعاية الصحية حسب المنطقة، 2005
3.22.14 Selected Indicators of the Health Care Centers Environment by Region, 2005

Indicator	قطاع غزة Gaza Strip	الضفة الغربية West Bank	الأراضي الفلسطينية Palestinian Territory	المؤشر
Percentage of Health Care Centers which Separate there Solid Wastes	25.1	37.8	34.1	نسبة مراكز الرعاية الصحية التي تقوم بفصل النفايات الصلبة الناتجة عنها
Percentage of Health Care Centers which Separate their Solid Wastes by type of wastes:				نسبة مراكز الرعاية الصحية التي تقوم بفصل النفايات الصلبة حسب نوع النفايات:
General Wastes	63.5	75.1	72.7	النفايات العامة
Infectious Wastes	39.3	33.0	34.3	النفايات المعدية
Chemical, Pharmaceutical and non radioactive Wastes	21.4	21.1	21.2	نفايات كيميائية وصيدلانية وغير مشعة
Radioactive Wastes	1.2	2.1	1.9	النفايات المشعة
Sharp Wastes	73.5	76.3	75.7	النفايات الحادة
Other Wastes	12.5	2.4	4.5	نفايات أخرى
Estimated Monthly Quantities of Solid Waste Produced from Health Care Centers (ton\month):	43.2	174.8	218.0	تقديرات كمية النفايات الصلبة الناتجة عن مراكز الرعاية الصحية شهريا (طن/شهر):
Estimated Monthly Quantities of Solid Wastes Produced from Health Care Centers (cubic meter\month):	571.7	1,157.4	1,729.1	تقديرات كمية النفايات الصلبة الناتجة عن مراكز الرعاية الصحية شهريا (متر مكعب/شهر):
Percent of Health Care Centers which Treat their Solid Wastes	9.0	20.7	17.3	نسبة مراكز الرعاية الصحية التي تقوم بمعالجة النفايات الصلبة الناتجة عنها

15.22.3 مؤشرات مختارة لبيئة المنشآت الاقتصادية في الأراضي الفلسطينية، 2004
3.22.15 Selected Indicators of the Environment of Economic Establishments in the Palestinian Territory, 2004

Indicator	القيمة value	المؤشر
Quantity of Consumed Water in the Establishments (1000m^3/month)	**1,146.5**	**كمية المياه المستهلكة في المنشآت الاقتصادية (1000م^3/شهر)**
Percentage Distribution of Establishments by:		**التوزيع النسبي للمنشآت الاقتصادية حسب :**
Means of Obtaining Water for Normal Uses		**وسيلة الحصول على المياه للاستخدام العادي**
Water network	93.6	شبكة مياه عامة
Water tanks	3.0	تنكات مياه
Collection water wells	2.4	آبار لجمع مياه الأمطار
Other	1.0	أخرى
Normal Wastewater Disposal Method		**طريقة التخلص من المياه العادمة العادية**
Wastewater network	67.9	شبكة صرف صحي
Tight cesspit	8.1	حفرة صماء
Porous cesspit	20.2	حفرة امتصاصية
Other	3.8	أخرى
Solid Waste Disposal Method		**طريقة التخلص من النفايات الصلبة**
Local Authority dumping site	81.7	إلقاؤها في مكب للسلطة المحلية
Private dumping site	11.2	إلقاؤها في مكب خاص
Disposed Randomly	2.6	إلقاؤها بشكل عشوائي
Other	4.5	أخرى
Percent of Establishments by :		**نسبة المنشآت الاقتصادية حسب :**
Existence of Wastewater Treatment	4.1	وجود معالجة للمياه العادمة الناتجة عن ممارسة النشاط
Paper & Cartons Separation	24.2	فصل الورق والكرتون
Chemicals Seperation	4.6	فصل المواد الكيماوية
Seperation Soil	11.8	فصل التراب

مصادر الفصل الثالث

1. **الجهـــاز المركـــزي للإحصاء الفلسطيني.** *إحصاءات التجارة الخارجية، 2001- 2004 نتائج أساسية- سلسلة تقارير*. رام الله – فلسطين.
2. **الجهـــاز المركزي للإحصاء الفلسطيني.** *الحسابات القومية بالأسعار الثابتة، 2003-2004*. رام الله – فلسطين. (بيانات غير منشورة)
3. **الجهـــاز المركزي للإحصاء الفلسطيني.** *إحصاءات رخص الأبنية (الربع الأول 2002– الربع الرابع 2005)*. رام الله – فلسطين.
4. **الجهاز المركزي للإحصاء الفلسطيني.** *سلسلة التقارير السنوية لإحصاءات الجريمة والضحية. 1997- 1999*. رام الله– فلسطين.
5. **الجهـــاز المركزي للإحصاء الفلسطيني.** *سلسلة المسوح الاقتصادية، نتائج أساسية 2001-2004*. رام الله – فلسطين.
6. **الجهـــاز المركـــزي للإحصاء الفلسطيني.** *سلسلة تقارير إحصاءات النقل والاتصالات في الأراضي الفلسطينية 2001– 2005* رام الله – فلسطين.
7. **الجهـــاز المركـــزي للإحصاء الفلسطيني.** *سلسلة تقارير الإحصاءات الزراعية 1997/1996- 2003/ 2004*. رام الله–فلسطين.
8. **الجهاز المركزي للإحصاء الفلسطيني.** *سلسلة تقارير النشاط الفندقي في الأراضي الفلسطينية 2000– 2005 (نشرات سنوية)*. رام الله – فلسطين.
9. **الجهـــاز المركـــزي للإحصاء الفلسطيني.** *سلسلة تقارير مسح المالية والتأمين، 2000- 2004، نتائج أساسية*. رام الله – فلسطين.
10. **الجهاز المركزي للإحصاء الفلسطيني.** *سلسلة تقارير مسح النقل– القطاع غير المنظم 2000– 2005. نتائج أساسية*. رام الله – فلسطين.
11. **الجهـــاز المركـــزي للإحصاء الفلسطيني.** *قاعدة بيانات إحصاءات الجريمة والضحية، 2000-2005*. رام الله– فلسطين.
12. **الجهـــاز المركـــزي للإحصاء الفلسطيني.** *قاعدة بيانات مسح التعليم للأعوام الدراسية 1999/1998- 2006/2005– وزارة التربية والتعليم العالي*. رام الله – فلسطين.
13. **الجهـــاز المركزي للإحصاء الفلسطيني.** *قاعدة بيانات مسح القوى العاملة 2002–2005*. رام الله – فلسطين.
14. **الجهـــاز المركـــزي للإحصاء الفلسطيني، 1999.** *التعداد العام للسكان والمساكن والمنشات، 1997*. رام الله – فلسطين.
15. **الجهـــاز المركـــزي للإحصـــاء الفلسطيني، 2005.** *المسح البيئي لمراكز الرعاية الصحية، 2005: النتائج الأساسية*. رام الله – فلسطين.

16. **الجهـــاز المركزي للإحصاء الفلسطيني، 2006.** إحصاءات الإنشاءات، *2005:مسح الأبنية القائمة- 2005*. رام الله – فلسطين.
17. **الجهـــاز المركـــزي للإحصاء الفلسطيني، 2004.** *مستويات المعيشة في الأراضي الفلسطينية (آذار 2001-آذار 2002). تقرير النتائج الرئيسية*. رام الله-فلسطين.
18. **الجهـــاز المركزي للإحصاء الفلسطيني، 2004.** *مسح البيئة الاقتصادي 2004: النتائج الأســـاســـية*. رام الله-فلسطين
19. **الجهاز المركزي للإحصاء الفلسطيني، 2005.** *مسح البيئة المنزلي 2005 : النتائج الأساسية* . رام الله – فلسطين.
20. **الجهـــاز المركـــزي للإحصـــاء الفلسطيني، 2004.** *مسح الفقر في الأراضي الفلسطينية. كانون أول 2003، تقرير النتائج الرئيسية*. رام الله – فلسطين.
21. **الجهـــاز المركـــزي للإحصـــاء الفلســـطيني، 2005.** *إحصاءات استعمالات الأراضي في الأراضي الفلسطينية، 2004. رام* الله-فلسطين.
22. **الجهـــاز المركـــزي للإحصـــاء الفلسطيني، 2006.** *استهلاك الطاقة في الأراضي الفلسطينية 2004*. رام الله – فلسطين.
23. **الجهاز المركزي للإحصاء الفلسطيني، 2005.** *التقرير السنوي للمساكن، 2005*. رام الله – فلسطين.
24. **الجهـــاز المركـــزي للإحصاء الفلسطيني، 2006.** *المستعمرات الإسرائيلية في الأراضي الفلسطينية: التقرير الإحصائي السنوي 2005*. رام الله- فلسطين.
25. **الجهاز المركزي للإحصاء الفلسطيني، 2005.** *المسح الصحي الديمغرافي، 2004- النتائج الأساسية*. رام الله – فلسطين.
26. **الجهـــاز المركزي للإحصاء الفلسطيني، 2005.** *المسح الصحي الديمغرافي، 2004- قاعدة البيانات*. رام الله – فلسطين.
27. **الجهاز المركزي للإحصاء الفلسطيني، 2005.** *سلسلة تقارير الفقر في الأراضي الفلسطينية، 1998، 2001*. رام الله – فلسطين.
28. **الجهـــاز المركـــزي للإحصـــاء الفلســـطيني، 2006.** قـــاعدة بـــيانات الـــزواج والطـــلاق 2005. رام الله- فلسطين.
29. **الجهاز المركزي للإحصاء الفلسطيني، 2005.** *كتاب فلسطين الإحصائي السنوي، رقم "6"*. رام الله – فلسطين.
30. **الجهـــاز المركـــزي للإحصـــاء الفلســـطيني، 2005.** *مســـتويات المعيشة في الأراضي الفلسطينية (15 كانون ثاني 2004-14 كانون ثاني 2005). تقرير النتائج الرئيسية*. رام الله-فلسطين.
31. **الجهـــاز المركـــزي للإحصاء الفلسطيني، 2005.** *مسح الضحية-2004: النتائج الأساسية*. رام الله – فلسطين.

32. **الجهاز المركزي للإحصاء الفلسطيني، 2005.** *مسح الطاقة المنزلي: النتائج الأساسية (تموز 2005).* رام الله – فلسطين.
33. **الجهـــاز المركزي للإحصاء الفلسطيني، 2005.** *مسح الفقر في الأراضي الفلسطينية. 2004، تقرير النتائج الرئيسية.* رام الله – فلسطين. (بيانات غير منشورة)
34. **الجهـــاز المركـــزي للإحصـــاء الفلسطيني، 2006.** *مسح معاصر الزيتون 2005– النتائج الأساسية.* رام الله – فلسطين.
35. **الجهـــاز المركزي للإحصاء الفلسطيني، 2006.** *إحصاءات المياه في الأراضي الفلسطينية، 2005.* رام الله – فلسطين.
36. **الجهـــاز المركـــزي للإحصاء الفلسطيني، 2006.** *مسح القوى العاملة الفلسطينية 2005.* رام الله – فلسطين.
37. **الجهـــاز المركـــزي للإحصاء الفلسطيني، 2006.** *الأسعار والأرقام القياسية: النشرة السنوية، 2005.* رام الله – فلسطين.
38. **الجهاز المركزي للإحصاء الفلسطيني، 2006.** *الإسقاطات السكانية في الأراضي الفلسطينية، 2005 سلسلة منقحة.* رام الله – فلسطين.
39. **الجهاز المركزي للإحصاء الفلسطيني، 2006.** *الفقر في الأراضي الفلسطينية. 2005، تقرير النتائج الأساسية.* رام الله – فلسطين.
40. **الجهـــاز المركزي للإحصاء الفلسطيني، 2006.** المسح الأسرى لتكنولوجيا المعلومات والاتصالات. *2006،* رام الله – فلسطين.
41. **الجهـــاز المركزي للإحصاء الفلسطيني، 2006.** *قاعدة بيانات إحصاءات الصحة 2005. رام الله – فلسطين*
42. **الجهـــاز المركزي للإحصاء الفلسطيني، 2006.** *قاعدة بيانات مسح الثقافة، سجلات إدارية 2005. رام الله –فلسطين.*
43. **الجهـــاز المركزي للإحصاء الفلسطيني، 2006.** *مستويات المعيشة في الأراضي الفلسطينية. التقرير النهائي. (كانون ثاني 2005– كانون ثاني 2006)،* رام الله – فلسطين.
44. **الجهاز المركزي للإحصاء الفلسطيني، 2006.** *مسح السياحة المحلية، 2005. النتائج الأساسية.* رام الله – فلسطين.
45. **الجهـــاز المركزي للإحصاء الفلسطيني، 2006.** *مسح السياحة الوافدة، 2005. النتائج الأساسية.* رام الله – فلسطين
46. **الجهـــاز المركزي للإحصاء الفلسطيني، 2006.** قاعدة بيانات *مسح العنف الأسرى. 2005.* رام الله – فلسطين. (بيانات غير منشورة)
47. **الجهاز المركزي للإحصاء الفلسطيني، 2006.** نسخة *سجل السكان المحدث لغاية 19/ 2006/2.* رام الله – فلسطين.

48. **الجهـــاز المركـــزي للإحصـــاء الفلسطيني، سلطة النقد الفلسطينية**، *ميزان المدفوعات الفلسطيني (1998-2004) : نتائج أولية*. رام الله – فلسطين.

49. **الجهاز المركزي للإحصاء الفلسطيني، 2004**. الإعلان الصحفي لنتائج الحسابات القومية الفلسطينية 2001-2002. رام الله – فلسطين.

50. **الجهـــاز المركـــزي للإحصاء الفلسطيني، 2006**. الإعلان الصحفي للتقديرات الأولية للناتج المحلي الإجمالي (الربع الرابع 2005). رام الله – فلسطين.(بيانات معدلة).

Palestinian National Authority
Palestinian Central Bureau of Statistics

STATISTICAL ABSTRACT OF PALESTINE

NO. "7"

November, 2006

"Cover Price US$ 11"

PAGE NUMBERS OF ENGLISH TEXT ARE PRINTED IN SQUARE BRACKETS.
TABLES ARE PRINTED IN THE ARABIC ORDER (FROM RIGHT TO LEFT).

© November, 2006.
All Rights Reserved

Suggested Citation:

Palestinian Central Bureau of Statistics, 2006. *Statistical Abstract of Palestine, No"7".* Ramallah – Palestine.

All correspondence should be directed to: Dissimination and Documentation Department / Division of User Services.
Palestinian Central Bureau of Statistics
P.O.Box 1647, Ramallah - Palestine.

Tel: (972/970) 2 240 6340
Fax: (972/970) 2 240 6343
E-Mail: diwan@pcbs.gov.ps
Web-Site: **http://www.pcbs.gov.ps**

This document is prepared in accordance with the standard procedures stated in the Code of Practice for Palestine Offical Statistics 2006.

Acknowledgment

The Palestinian Central Bureau of Statistics expresses its thanks and respect to all who contributed to make the statistical Abstract of Palestine possible.

In particular, we extend our thanks to various PLO departments, all ministries, public institutions, private sector institutions and Palestinian households for their kind cooperation with fieldwork teams engaged in conducting censuses, field surveys, and other important statistical tasks necessary for accomplishing this mission.

Financial support for producing this Abstract at the PCBS is being provided by the Palestinian National Authority (PNA) and the Core Funding Group (CFG) represented by The Representative Office of Norway to the PNA; The Representative Office of the Netherlands to PNA; Swiss Agency for Development and Cooperation (SDC).

On this occasion, the PCBS extends special thanks to the Core Funding Group (CFG) who contributed in funding printing this report.

Team Work

- **Technical Department:**

Mohammad Omari	Director of the Department
Asma Aloosh	
Ghadeer Alhaj Ali	
Raslan Dweekat	

- **Material Preparation:**

Maher Sbeih	Amenah Natsheh	Adel Qrarya
Mohammad A'asem	Saleh Dweekat	Ruba Al-Qubbaj
Hatem Qarareh	Ashraf Samara	Shadia Abu Alzain
Sadi Al-masri	Mohammad Antari	Mohammad Shahin
Fida Twam	MohammadFashafsheh	Ahmad Mardawi
Jawad Al-Saleh	Maher Alshami	Ammar Abdo
Nidal Omar	Ayad Mustafa	Mohammad El Masri
Khalid Abu Khalid	Ashraf Asfoor	Rima Saleh
Amjad Jawabreh	Faid Yyan	Ihtisab Obaidi

- **Preliminary Review:**

Yousef Falah	Inaya Zidan	Sufyan Daghra
Mahmoud Abdel -Rahman		

- **Final Review:**

Mahmoud Jaradat

- **Overall Supervision:**

Luay Shabaneh	PCBS President

- **Typing:**

May Abdel kareem

Preface

Since its inception, the Palestinian Central Bureau of Statistics (PCBS) has sought to build the official statistical system based on local needs and in accordance with standards that guarantee the full membership in the international statistical community. PCBS adopted a gradual approach to realizing current Palestinian priorities. It has been able to accomplish several statistical tasks by relying on primary sources, including censuses and surveys. In addition, it has cooperated with public and private sector institutions in using secondary sources such as administrative records to derive further statistical data.

We are pleased to issue our Seventh Statistical Yearbook, this report is part of our efforts to provide a continuous time series that makes it possible to study general trends in different fields by introducing a comprehensive statistical reference that covers most demographic, social, economic, and geographic feilds.

This report provides official statistics on the various aspects of life in the Palestinian Territory along with available statistics on Palestinians all over the world. This Yearbook pretends the Palestinian demographic, social and economic conditions in three main chapters.

The first chapter discusses the most prominent characteristics of Palestinians in the Diaspora, particularly in the host countries of Palestinian refugees, Jordan, Syria, and Lebanon, as well as other Palestinian communities throughout the world.

The second chapter discusses the conditions of Palestinians in Israel, who are suffering since 1948 under full Israeli administration and jurisdiction, in all areas, including among others, law and regulations, as well as their economic, political and social conditions.

The third chapter addresses the conditions of Palestinians in those parts of the Palestinian Territory that are still under military Israeli occupation. The chapter deals with the social, economic, medical, educational, and cultural conditions, in addition to other areas.

We hope that we could manage to bridge another informational gap besides contributing to providing one of the main basic references for Palestine official statistics, which aims to enhance development and assist decision makers in formulating decisions and plans based scientific and professional foundations.

November, 2006

Luay Shabaneh
President

Important Remark

In the first and the second chapters of this Yearbook, the multiplicity and variety of sources, concepts and reference periods complicate the effort to present statistical data in a complete and consistent manner.

In the first chapter, not all statistical data derived in this chapter are updated, except those which are available from its sources.

In the third chapter, statistical data were derived from PCBS's publications. Readers can, if necessary, refer to these publications.

Some minor differrences between the value of some variables and their aggrigates in some tables which result from the rounding and calculations.

A set of special symbols were used in the tables of this book. The representations of these symbols are:

(-): Nil
(0): Less than half of the unit
(.): Category not applicable
(..): Data not available
(:): Data not available for publication

Table of Contents

Subject		Page
Preface		
Important Remark		
List of Tables		
List of Maps		
Chapter One	Palestinians in Diaspora	[41]
Chapter Two	Palestinians in Israel	[45]
Chapter Three	Palestinians in the Palestinian Territory (West Bank and Gaza Strip)	[49]
	Definitions and Concepts	[50]
3.1	Land Use	[53]
3.2	Population	[55]
3.3	Vital Statistics	[58]
3.4	Education	[60]
3.5	Culture	[62]
3.6	Health	[64]
3.7	Housing and Housing Conditions	[67]
3.8	Living Standards	[69]
3.9	Security and Justice	[71]
3.10	Labor and Wages	[73]
3.11	Prices and Price Indices	[77]
3.12	Agriculture	[79]
3.13	Transport and Communication	[82]
3.14	Construction	[84]
3.15	Industry	[86]
3.16	Tourism	[87]
3.17	Services	[90]
3.18	National Accounts	[91]
3.19	Internal /Domestic Trade	[94]
3.20	Foreign Trade and Balance of Payments	[95]

Subject		Page
3.21	Finance and Insurance	[100]
3.22	Environment and Natural Resources	[102]
	References of Chapter three	[105]

List Of Tables-Chapter1

Subject		Page
Table 1.1.1	Estimated Palestinian Population in Diaspora by Place of Residence (Mid Year 2005)	45
Table 1.1.2	UNRWA Registered Refugees by Country of Residence and Residency Inside Refugee Camps (Mid Year 2005)	46
Table 1.1.3	Infant and Under Five Mortality Rate in Some Arab Countries by Population Reference and Year	49
Table 1.1.4	Demographic Indicators for Palestinians in Jordan, 1999	51
Table 1.1.5	Percentage Distribution of Palestinians in Jordan by Age Groups and Sex, 2000	52
Table 1.1.6	Population of Palestinian Refugee Camps in Jordan by Refugee Status, 2000	52
Table 1.1.7	Percentage Distribution of Palestinians in Jordan (15 years and over) by Age Groups, Sex and Marital Status, 2000	53
Table 1.1.8	Infant and Under Five Mortality Rate for Palestinian Refugee Camps in Jordan, 1989-2004	54
Table 1.1.9	Age Specific fertility Rates (Number of Births Per 1000 Woman) by Age Groups for Palestinian Women in Jordan, 2000	54
Table 1.1.10	Demographic Indicators for Palestinians in Syria, 2006	56
Table 1.1.11	Percentage Distribution of Palestinians in Syria by Age Groups and Sex, 2003	57
Table 1.1.12	Percentage Distribution of Palestinians in Syria by Refugee Status and Sex, 2001	57
Table 1.1.13	Registered Palestinian Refugees in Syria by Sex, (Mid Year)	58
Table 1.1.14	Percentage Distribution of Palestinians in Syria (15 Years and Over) by Age Groups, Sex and Marital Status, 2006	59
Table 1.1.15	Age Specific fertility Rates (Number of Births Per 1000 Woman) by Age Groups for Palestinian Women in Syria, 2006	59
Table 1.1.16	Births and Deaths for Palestinians in Syria by Sex, and Sex Ratio at Birth, (Selected Years)	60
Table 1.1.17	Demographic Indicators of Palestinians in Lebanon	62

Subject		Page
Table 1.1.18	Percentage Distribution of Palestinians in Lebanon by Age Groups and Sex, 2006	62
Table 1.1.19	Percentage Distribution of Palestinians in Lebanon by Refugee Status and Sex, 1999	63
Table 1.1.20	Percentage Distribution of Palestinian Households in Lebanon by Household Size, 2006	63
Table 1.1.21	Percentage Distribution of Palestinians (15 years and over) in Lebanon by Marital Status and Sex, 2006	64
Table 1.1.22	Age Specific Fertility Rates (Number of Births Per 1000 Woman) by Age Groups for Palestinian Women in Lebanon, 2006	64
Table 1.1.23	Palestinian Women (15-49 years) in Lebanon by Selected Background Characteristics, 2006	65
Table 1.1.24	Percentage Distribution of Palestinians in Iraq by Age Groups and Sex, 1989	66
Table 1.1.25	Age Specific fertility Rates (Number of Births Per 1000 Woman) by Age Groups for Palestinian Women in Iraq, 1989	66
Table 1.2.1	Number of Palestinian Refugee Students in UNRWA, Government and Private Schools in Some Arab Countries by Sex, (Selected Years)	67
Table 1.2.2	Number of Palestinian Refugee Students in UNRWA Schools in Some Arab Countries by Stage and Sex, 1997/1998-2003/2004	68
Table 1.2.3	Number of Palestinian Refugee Students in Government Schools in Some Arab Countries by Stage and Sex, 1997/1998-2003/2004	69
Table 1.2.4	Number of Palestinian Refugee Students in Private Schools in Some Arab Countries by Stage and Sex, 1997/1998-2003/2004	70
Table 1.2.5	Number of Schools, Teachers, Classes in UNRWA Schools in Some Arab Countries, 1997/1998-2003/2004	71
Table 1.2.6	Students Per Class and Students Per Teacher in UNRWA Schools in Some Arab Countries, 1997/1998-2003/2004	72
Table 1.2.7	Illiteracy Rates for Persons (15 years and over) in Palestinian Refugee Camps in Jordan by Age Groups and Sex, 2000	73
Table 1.2.8	Educational Enrollment Rates for Persons (6-24 years) in Palestinian Refugee Camps in Jordan by Age and Sex, 2000	74
Table 1.2.9	Percentage Distribution for Persons (15-24 years) Enrolled in Education in Palestinian Refugee Camps in Jordan by Age and Stage, 2000	75

Subject		Page
Table 1.2.10	Illiteracy Rates for Persons (15 years and over) in Palestinian Camps and Localities in Syria by Age Groups and Sex, 2006	76
Table 1.2.11	Educational Enrollment Rates for Persons (7-24 Years) in Palestinian Camps and Localities in Syria by Age and Sex, 2006	77
Table 1.2.12	Percentage Distributions of Persons (10-24 years) Enrolled in Education in Palestinian Camps and Localities in Syria by Age and Stage, 2006	78
Table 1.2.13	Percentage Distribution of Persons (10 years and over) Enrolled in Education in Palestinian Camps and Localities in Syria by Age Groups and Educational Attainment, 2006	79
Table 1.2.14	Selected Indicators for Kindergartens in Palestinian Camps and Localities in Syria, 2002	80
Table 1.2.15	Illiteracy Rates for Persons (15 years and over) in Palestinian Camps and Localities in Lebanon by Age Groups and Sex, 2006	81
Table 1.2.16	Educational Enrollment Rates for Persons (7-17 years) in Palestinian Camps and Localities in Lebanon by Age and Sex, 2006	82
Table 1.2.17	Percentage Distribution of Persons (10-17 years) Enrolled in Education in Palestinian Camps and Localities in Lebanon by Age and Stage, 2006	83
Table 1.2.18	Percentage Distribution of Persons (10 years and over) Enrolled in Education in Palestinian Camps and Localities in Lebanon by Age Groups and Educational Attainment, 2006	84
Table 1.2.19	Selected Indicators for Kindergartens in Palestinian Camps and Localities in Lebanon, 2002	85
Table 1.3.1	PRCS Primary and Secondary Health Care Services for Palestinians in Lebanon, Syria, Egypt and Iraq, 1997,2002	87
Table 1.3.2	Percentage Distribution of Palestinian Refugee Camps Residents in Jordan by Place of Receiving Health Care, 1999	88
Table 1.3.3	Percentage of Persons in Palestinian Refugee Camps in Jordan by Type of Health Insurance and Refugee Status, 1999	88
Table 1.3.4	Percentage of Palestinian Children Under Five Years of Age in Syria who are Undernourished Severely or Moderately by Selected Background Characteristics, 2000	90
Table 1.3.5	Percentage of Ever Breasted Palestinian Children in Syria by Breastfeeding Status and Background Characteristics, 2000	91

Subject		Page

Table 1.3.6	Percentage of Palestinian Children in Syria (12-23 Months) of Age whom Immunization Cards were Seen and Received Specific Immunization by Selected Background Characteristics, 2000	91
Table 1.3.7	Percentage of Palestinian Children in Syria Under Five Years with Diarrhea in the Last Two Weeks Preceding the Survey and Treated by Kind of Treatment and Selected Background Characteristics, 2000	92
Table 1.3.8	Percentage Distribution of Palestinian Women in Syria with Live Births in the Last Year Preceding the Survey by Mother's Education and Personnel Assisting at Delivery, 2000	93
Table 1.3.9	Percentage Distribution of Disabled Persons in Syria Camps by Age Groups and Sex, 2005	94
Table 1.3.10	Percentage Distribution of Disabled Persons in Syria Camps by Type of Disability and Sex, 2005	95
Table 1.3.11	Percentage Distribution of Disabled Persons (10 years and over) in Syria Camps by Selected Background Characteristics and Sex, 2005	95
Table 1.3.12	Percentage Distribution of Disabled Persons (15 years and over) in Syria Camps by Marital Status and Sex, 2005	96
Table 1.3.13	Percentage of Palestinian Children Under Five Years of Age in Lebanon who are Severely or Moderately Undernourished by Selected Background Characteristics, 2000	98
Table 1.3.14	Percentage of Ever Breasted Palestinian Children in Lebanon by Breastfeeding Status and Background Characteristics, 2000	99
Table 1.3.15	Percentage of Palestinian Children in Lebanon (12-23 Months) of Age whom Immunization Cards were Seen and Received Specific Immunization by Selected Background Characteristics, 1999	99
Table 1.3.16	Percentage of Palestinian Children in Lebanon Under Five Years with Diarrhea in the Last Two Weeks Preceding the Survey and Treated by Kind of Treatment and Selected Background Characteristics, 2000	100
Table 1.3.17	Percentage Distribution of Palestinian Women in Lebanon with Live Births in the Last Year Preceding the Survey by Mother's Education and Personnel Assisting at Delivery, 2000	101
Table 1.3.18	Percentage Distribution of Married Palestinian Women in Lebanon (15-49 years) by using Contraceptive Method and Background Characteristics, 2000	101
Table 1.4.1	Indicators of Housing Conditions for Palestinian Households in Jordan, 1997	104

Subject		Page

Table 1.4.2	Percentage Distribution of Households in Palestinian Refugee Camps and Localities in Jordan by Type of Housing Unit and Governorate, 2000	104
Table 1.4.3	Percentage of Households in Palestinian Refugee Camps in Jordan by Some Housing Characteristics, 2000	105
Table 1.4.4	Percentage Distribution of Households in Palestinian Refugee Camps in Jordan by Number of Rooms in Housing Unit, 2000	105
Table 1.4.5	Percentage Distribution of Households and persons in Palestinian Refugee Camps in Jordan by Housing Density of Rooms and Bedrooms in Housing Unit, 2000	106
Table 1.4.6	Percentage Distribution of Households in Palestinian Refugee Camps and Localities in Jordan by Household Size and Number of Rooms, 2000	106
Table 1.4.7	Percentage of Palestinian Households in Palestinian Refugee Camps in Jordan Dissatisfied with Some Housing and Neighborhood Characteristics, 2000	107
Table 1.4.8	Indicators of Housing Conditions for Palestinian Households in Syria, 2001	108
Table 1.4.9	Percentage Distribution of Households in Palestinian Refugee Camps and Localities in Syria by Type of Housing Unit and Governorate, 2001	109
Table 1.4.10	Percentage Distribution of Households in Palestinian Refugee Camps and Localities in Syria by Number of Rooms in Housing Unit and Governorate, 2006	109
Table 1.4.11	Percentage Distribution of Households in Palestinian Refugee Camps and Localities in Syria by Household Size and Governorate, 2006	110
Table 1.4.12	Percentage Distribution of Households in Palestinian Refugee Camps and Localities in Syria by Household Size and Number of Rooms, 2006	110
Table 1.4.13	Percentage Distribution of Households in Palestinian Refugee Camps and Localities in Syria by Tenure of housing Unit and Governorate, 2001	111
Table 1.4.14	Percentage Distribution of Households in Palestinian Refugee Camps and Localities in Syria by Main Source of Drinking Water and Governorate, 2006	111
Table 1.4.15	Percentage Distribution of Households in Palestinian Refugee Camps and Localities in Syria by Waste Water Disposal Method and Governorate, 2006	112
Table 1.4.16	Percentage of Households in Palestinian Refugee Camps and Localities in Syria by Availability of Services or within 10 minutes walk, 2001	112

Subject		Page
Table 1.4.17	Percentage Distribution of Palestinian Households in Lebanon by Construction Material of Housing Units Roof and Governorate, 2006	113
Table 1.4.18	Percentage Distribution of Households in Palestinian Camps and Localities in Lebanon by Type of Housing Unit and Governorate, 1999	114
Table 1.4.19	Percentage Distribution of Households in Palestinian Camps and Localities in Lebanon by Number of Rooms in Housing Unit and Governorate, 2006	114
Table 1.4.20	Percentage Distribution of Households in Palestinian Camps and Localities in Lebanon by Size of Household and Governorate,2006	115
Table 1.4.21	Percentage Distribution of Households in Palestinian Camps and Localities in Lebanon by Household Size and Number of Rooms in Housing Unit, 2006	115
Table 1.4.22	Percentage Distribution of Households in Palestinian Camps and Localities in Lebanon by Tenure of Housing Unit and Governorate,1999	116
Table 1.4.23	Percentage of Households in Palestinian Refugee Camps and Localities in Lebanon by Materials and Services of Housing Unit and Governorate, 2006	116
Table 1.4.24	Percentage Distribution of Palestinian Population in Lebanon by Selected Characteristics, 2006	117
Table 1.5.1	Indicators of Living Conditions for Palestinian Refugees in Some Arab Countries	119
Table 1.5.2	Average Annual Growth of GNI per Palestinian Capita in Some Arab Countries, (Selected Years)	120
Table 1.5.3	Percentage Distribution of Households in Palestinian Refugee Camps in Jordan by Yearly Income (JD), 1999	121
Table 1.5.4	Percentage of Households in Palestinian Refugee Camps in Jordan by Source of Income, 2000	122
Table 1.5.5	Percentage Distribution of Palestinian Households in Syria by Size of Household and Poverty Status, 1996	123
Table 1.5.6	Indicators of Living Conditions for Palestinian Refugees Households in Lebanon, 1999	124
Table 1.5.7	Dependency Rate in Lebanon Camps by Region, 1999	125
Table 1.5.8	Percentage of Children/Youth (10-24 years) Inflicted Violence from Father and Mother in Lebanon Camps by Age Groups, Sex and Type of Violence, 2004	126

Subject		Page
Table 1.5.9	Percentage of Children/Youth (10-24 years) Inflicted Violence Against Them in Lebanon Camps by any Person and Type of Violence, 2004	127
Table 1.5.10	Percentage of Children/Youth (10-24 Years) Inflicted of Violence Against them in Lebanon Camps by Cause of Violence and Sex, 2004	128
Table 1.5.11	Percentage of Women Facing Problems in their family in Lebanon Camps by Type of Problems, 2004	128
Table 1.5.12	Percentage of Women Facing Violence in their family in Lebanon Camps by Type of Violence, 2004	129
Table 1.5.13	Percentage of Women Facing Violence in their family in Lebanon Camps by Type of Violence and Educational Attainment, 2004	129
Table 1.6.1	Percentage Distribution of Population (15 years and over) in Palestinian Refugee Camps in Jordan by Labor Force Status and Sex, 2000	131
Table 1.6.2	Percent of Palestinian Refugee Camps Participation in Labor Force in Jordan by Age Groups and Sex, 2000	132
Table 1.6.3	Distribution of Employed Persons in Palestinian Refugee Camps (15 years and over) in Jordan by Economic Activity and Sex, 2000	132
Table 1.6.4	Percentage Distribution of Employed Persons in Palestinian Refugee Camps (15 years and over) in Jordan by Occupation and Sex, 2000.	133
Table 1.6.5	Percentage Distribution of Employed Persons in Palestinian Refugee Camps in Jordan by Sector and Sex, 2000	133
Table 1.6.6	Unemployment Rate in Palestinian Refugee Camps in Jordan by Age Groups and Sex, 2000	134
Table 1.6.7	Percentage Distribution of Persons Outside Labor Force in Palestinian Refugee Camps in Jordan by Reason, Sex and Age Groups, 2000	134
Table 1.6.8	Percentage Distribution of Palestinian Population (15 years and over) in Syria by Labor Force Status and Sex, 2000	135
Table 1.6.9	Percentage Distribution of Palestinian Employed Persons (15 years and over) in Syria by Occupation and Sex, 2000	136
Table 1.6.10	Percentage Distribution of Palestinian Employed Persons (15 years and over) in Syria by Economic Activity and Governorate, 2000	136
Table 1.6.11	Percentage Distribution of Palestinian Employed Persons (15 years and over) in Syria by Economic Activity and Employment Status, 2000	137
Table 1.6.12	Percent of Palestinian Labor Force Participation in Syria by Age Groups and Sex, 2000	137

Subject		Page
Table 1.6.13	Percent of Palestinian Labor Force Participation in Syria by Educational Attainment and Sex, 2000	138
Table 1.6.14	Percent of Palestinian Labor Force Participation in Syria by Marital Status and Sex, 2000	138
Table 1.6.15	Unemployment Rate for Palestinians in Syria by Age Groups and Sex, 2000	139
Table 1.6.16	Percentage Distribution of Palestinian Employed Persons in Syria by Weekly Work Hours and Sex, 2000	139
Table 1.6.17	Percentage Distribution of Palestinian Population (15 years and over) in Lebanon Camps by Labor Force Status and Sex, 1999	140
Table 1.6.18	Percentage Distribution of Palestinian Labor Force in Lebanon Camps (15 years and over) by Labor Force Status, Region and Sex, 1999	141
Table 1.6.19	Percent of Palestinian Labor Force Participation in Lebanon Camps (15 years and over) by Region and Sex, 1999	141
Table 1.6.20	Percentage Distribution of Palestinian Employed Persons in Lebanon Camps (15 years and over) by Economic Activity and Sex, 1999	141
Table 1.6.21	Percentage Distribution of Palestinian Employed Persons in Beirut Camps (15 years and over) by Economic Activity and Sex, 1999	142
Table 1.6.22	Percentage Distribution of Palestinian Employed Persons in Tripoli Camps (15 years and over) by Economic Activity and Sex, 1999	142
Table 1.6.23	Percentage Distribution of Palestinian Employed Persons in Beqaa Camps (15 years and over) by Economic Activity and Sex, 1999	143
Table 1.6.24	Percentage Distribution of Employed Persons in Sayda Camps (15 years and over) by Economic Activity and Sex, 1999	143
Table 1.6.25	Percentage Distribution of Palestinian Employed Persons in Sur Camps (15 years and over) by Economic Activity and Sex, 1999	144
Table 1.6.26	Percentage Distribution of Palestinian Employed Persons in Lebanon Camps (15 years and over) by Occupation and Sex, 1999	144
Table 1.6.27	Unemployment Rate for Palestinians in Lebanon Camps by Sex, (Selected Years)	145
Table 1.6.28	Percentage Distribution of Palestinians Unemployed Persons in Lebanon Camps by Unemployment Reasons and Educational Attainment, 1995	145
Table 1.6.29	Average Monthly Net Wage in US $ for Palestinian Employed Persons in Lebanon Camps by Economic Activity and Sex, 1999	146

Subject		Page
Table 1.6.30	Percent of Palestinian Labor Force Participation in Iraq by Age Groups and Sex, 1989	147
Table 1.6.31	Percentage Distribution of Palestinian Labor Force in Iraq by Labor Force Status and Sex, 1989	148
Table 1.6.32	Percentage Distribution of Palestinian Labor Force in Iraq by Economic Activity and Sex, 1989	148
Table 1.6.33	Percentage Distribution of Palestinian Labor Force in Iraq by Occupation and Sex, 1989	149
Table 1.6.34	Percentage Distribution of Palestinian Labor Force in Iraq by Employment Status and Educational Attainment, 1989	149
Table 1.7.1	Percentage Distribution of Palestinian Youth Aged (15-24 years) in Lebanon by Age Groups and Selected Background Characteristics, 2003	152
Table 1.7.2	Percentage Distribution of Palestinian Youth Aged (15-24 years) in Lebanon by Labor Force Status and Selected Background Characteristics, 2003	153
Table 1.7.3	Percentage Distribution of Palestinian Youth Aged (15-24 years) in Lebanon by Ever tried smoking any tobacco and Selected Background Characteristics, 2003	154
Table 1.7.4	Percentage Distribution of Palestinian Youth Aged (15-24 years) in Lebanon by Ever heard about STDs and Selected Background Characteristics, 2003	155
Table 1.7.5	Percentage of Palestinian Youth Aged (15-24 years) in Lebanon According to Their Description of Themselves that They Are Good in Some Matters by Matters and Selected Background Characteristics, 2003	156
Table 1.7.6	Percentage of Palestinian Youth Aged (15-24 years) in Lebanon by Activities they Like to do During their Free Time and Selected Background Characteristics, 2003	157
Table 1.8.1	Percentage Distribution of Palestinian Children (7-17 years) in Syria Camps by Age Groups and Sex, 2001	159
Table 1.8.2	Percentage Distribution of Palestinian Children (7-17 years) in Syria Camps by Household Size and Number of Living Rooms in Housing Unit, 2001	159
Table 1.8.3	Percentage Distribution of Palestinian Children (7-17 years) in Syria Camps by Regularity in Study, Age Groups and Sex, 2001	160
Table 1.8.4	Percentage of Palestinian Employed Children (7-17 years) in Syria Camps by Age Groups and Sex, 2001	160

Subject		Page
Table 1.8.5	Percentage Distribution of Palestinian Irregular Children in Study and Not Working (7–17 years) in Syria Camps by Reasons for not Working and Sex, 1998	161
Table 1.8.6	Percentage Distribution of Palestinian Employed Children (7–17 years) in Syria Camps by Parents Educational Attainment, 1998	161
Table 1.8.7	Percentage Distribution of Palestinian Emloyed Children (7–17 years) in Syria Camps by Parents Employment Status, 1998	162
Table 1.8.8	Percentage Distribution of Palestinian Employed Children (7–17 years) in Syria Camps by Type of Work and Region, 1998	162
Table 1.8.9	Percentage Distribution of Palestinian Employed Children (7–17 years) in Syria Camps by Monthly Wage Groups (in Syrian Lira) and Sex, 2001	163
Table 1.8.10	Percentage Distribution of Palestinian Children in Lebanon (36-59) Months by Kindergartens Enrolment and Selected Background Characteristics, 2000	164
Table 1.8.11	Percentage of Regularity Palestinian Children (5-12 years) in Elementary Schools in Lebanon by Age and Sex, 2000	165
Table 1.8.12	Percentage Distribution of Irregular Palestinian Children in Schools(7-17 years) in Lebanon Camps by Labor Force Status, Age Groups and Sex, 2000	165
Table 1.8.13	Percentage Distribution of Employed Palestinian Children (7-17 years) in Lebanon Camps by Occupation and Sex, 2000	166

List of Tables-Chapter 2

Subject		Page
Table 2.1.1	Number of Palestinians in Israel for Selected Years, End Year	173
Table 2.1.2	Number of Arabs in Israel by Religion, (End Year 2004)	173
Table 2.1.3	Percentage Distribution of Palestinians in Israel by Age Groups and Sex, (End Year 2005)	174
Table 2.1.4	Demographic Indicators for Palestinians in Israel, (End Year 2005)	175
Table 2.1.5	Distribution of Palestinians (15 years and over) in Israel by Age Groups, Sex and Marital Status, 2005	176
Table 2.1.6	Percentage Distribution of Palestinian Households in Israel by Household Size, 2005	176
Table 2.2.1	Number of Arab Schools in Israel by Stage, 2000\2001-2005\2006	178
Table 2.2.2	Number of Students in Arab Schools in Israel by Stage, 2000\2001-2005\2006	178
Table 2.2.3	Students Per Class in Arab Schools in Israel by Stage, 2000\2001-2005\2006	179
Table 2.2.4	Number of Teachers in Arab Schools in Israel by Stage, 2000\2001-2005\2006	179
Table 2.2.5	Number of Classes in Arab Schools in Israel by Stage, 2000\2001-2005\2006	180
Table 2.2.6	Percentage Distribution for Palestinian Population (15 years and over) in Israel by Years of Schooling, (Selected years)	180
Table 2.2.7	Percentage Distribution for Palestinian Population (15 years and over) in Israel by Age Groups, Sex and Years of Schooling, 2005	181
Table 2.2.8	Percentage Distribution of Population (15 years and over) in Israel by Educational Attainment, Sex and Nationality, 2005	182
Table 2.2.9	Percentage Distribution for Population (15 years and over) in Israel by Educational Attainment, Nationality and Age Groups, 2005	183
Table 2.3.1	Percentage Distribution of Households in Israel by Tenure of Housing Unit and Nationality, 1995	184
Table 2.3.2	Percentage Distribution of Households in Israel by Housing Density and Nationality, 2005	185
Table 2.3.3	Percentage Distribution of Households in Israel by Number of Cars Ownership and Nationality, 1995	185

Subject		Page
Table 2.4.1	Palestinian Population in Israel (15-64 years) by Labor Force Status, Age Groups and Sex, 2005	186
Table 2.4.2	Labor Force Participation Rate for Palestinians in Israel Aged (15-64 years) by Age groups and Sex, 2005	187
Table 2.4.3	Labor Force Participation Rate for Palestinians in Israel (15-64 years) by Educational Attainment and Sex, 2005	187
Table 2.4.4	Employment Population Ratio of Palestinians in Israel (15-64 years) by Age Groups, Sex and Marital Status, 2005	188
Table 2.4.5	Unemployment Rate for Palestinians in Israel (15-64 years) by Age Groups, Sex and Marital Status, 2005	188
Table 2.4.6	Percentage Distribution of Palestinian Employed Persons in Israel (15-64 years) by Occupation, Sex and Age Groups, 2005	189
Table 2.4.7	Percentage Distribution of Palestinian Employed Persons in Israel (15-64 years) by Economic Activity, Sex and Age Groups, 2005	190
Table 2.4.8	Percentage Distribution of Palestinian Employed Persons in Israel (15-64 years) by Number of Working Months, Sex and Age Groups, 2005	191
Table 2.4.9	Percentage Distribution of Palestinian Households in Israel by Number of Employed Persons in Household, 2005	191

List of Tables- Chapter 2 / Attached

Subject		Page
Table 1	Estimated Palestinian Population in Israel by Region and Sex, Mid Year 2003	196
Table 2	Percentage Distribution of Palestinian Population in Israel by Selected Indicators, Sex and Region, 2004	197
Table 3	Percentage Distribution of Palestinian Population in Israel (15 years and over) by Region, Sex and Marital Status, 2004	198
Table 4	Educational Enrollment Rates for Palestinian Population in Israel (5 years and over) by Age Groups, Sex and Region, 2004	198
Table 5	Literacy Rates for Palestinians in Israel (15 years and over) by Age Groups, Sex and Region, 2004	199
Table 6	Percentage of Palestinian Persons in Israel (10 years and over) by Computer Usage, Sex and Selected Background Characteristics, 2004	200
Table 7	Percentage Distribution of Palestinian Persons in Israel (10 years and over) who Use Computer by Internet Usage, Sex and Selected Background Characteristics, 2004	201
Table 8	Percentage Distribution of Palestinians in Israel (10 years and over) by Practicing Activities during the Last Month prior the Survey and Selected Background Characteristics, 2004	202
Table 9	Percentage of Palestinian Population in Israel who Reported Certain Chronic Diseases and Receiving Treatment by Selected Background Characteristics and Disease, 2004	204
Table 10	Percentage Distribution of Disabled Palestinian Population in Israel by Type of Disability and Selected Background Characteristics, 2004	205
Table 11	Percentage Distribution of Palestinian Population in Israel by Type of Supplementary Health Insurance and Selected Background Characteristics, 2004	206
Table 12	Percentage Distribution of Palestinians in Israel (10 years and over) who Practice Smoking Habit by Region and Selected Background Characteristics, 2004	207
Table 13	Percentage Distribution of Palestinian Households in Israel by Selected Indicators for Housing Units and Region, 2004	208
Table 14	Percentage Distribution of Palestinian Households in Israel by Region, Type of Locality, and Connection to Public Networks (Water, Electricity, and Sewage), 2004	209

Subject		Page
Table 15	Percentage of Palestinian Households in Israel by Number of Available Durable Goods and Region, 2004	210
Table 16	Percentage Distribution of Palestinian Households in Israel by Main Source of Income and Region, 2004	211
Table 17	Percentage Distribution of Employed Palestinian Population in Israel (15 years and over) by Employment Status, Sex and Region, 2004	212
Table 18	Percentage Distribution of Employed Palestinian Population in Israel (15 years and over) by Place of Work, Sex and Region, 2004	213
Table 19	Percentage Distribution of the Palestinian Agricultural Holding Households in Israel by Region, Type of Locality and Holding Type, 2004	214
Table 20	Percentage of Palestinian Households in Israel which made Addition to their Housing Unit by Type of Addition, during the Period (1994-2004)	214
Table 21	Percentage Distribution of Palestinian Households in Israel which Applied for a Building License by Selected Indicators, during the Period (1994-2004)	215
Table 22	Percentage of Palestinian Households in Israel which had Government Proceedings against them by Type of Proceeding, during the Period 1947-2004	215

List of Tables Chapter 3

Table		Page
Table 3.1.1	Area of Land by Region, Governorate and Type of Use, 2005	237
Table 3.1.2	Area of Agricultural Land and Forests by Region, Governorate and Type of Agricultural Cover, 2003-2004	238
Table 3.1.3	Area and Population Density in the Palestinian Territory by Region and Governorate, Mid Year 2005	239
Table 3.1.4	Number of Israeli Settlements and Area of Built-Up Land(1) in the Occupation Sites in the West Bank, by Region and Governorate, 2005	240
Table 3.1.5	Meteorological Conditions by Stations Location in the Palestinian Territory, 2005	241
Table 3.2.1	Projected Population in the Palestinian Territory in the Mid Year by Region,1997-2015	246
Table 3.2.2	Projected Population in the Mid Year by Region and Govrnorate, 1997-2006	247
Table 3.2.3	Projected Population in the Palestinian Territory in the Mid Year by Sex and Region, 1997-2007	248
Table 3.2.4	Projected Population in the Palestinian Territory in the Mid Year by Age Groups and Region, 2005	248
Table 3.2.5	Projected Population in the Palestinian Territory in the Mid Year by Age Groups and Sex, 2005	249
Table 3.2.6	Estimated Palestinian Population in the World by Country, End Year 2005	250
Table 3.2.7	Estimated Population Natural Incrase Rates in the Palestinian Territory, 1997-2007	251
Table 3.2.8	Palestinian Population by Place of Birth and Current Place of Residence (Region and Governorate), 1997	252
Table 3.2.9	Palestinian Population by Place of Birth and Sex, 1997	255
Table 3.2.10	Palestinian Population by Previous Place of Residence and Current Place of Residence (Region and Governorate), 1997	256
Table 3.2.11	Percentage Distribution of Palestinian Population by Region and Refugee Status, End Year 2005	259
Table 3.2.12	Age Specific Fertility Rates and Total Fertility Rates During the Last Year Preceding the Survey (Direct Method) by Region, 2004	259

Table		Page
Table 3.2.13	Median Age at First Birth for (25-49) Years Old of Women by Current Age and Region, 2004	260
Table 3.2.14	Mean Number of Children Ever Born (CEB) and Proportion Dead for Ever Married Women by Mother's Age and Region, 2004	260
Table 3.2.15	Percentage Distribution of Households by Household Size, Average Household Size and Region, 2005	261
Table 3.2.16	Private Households by Household Type and Region, 2005	261
Table 3.2.17	Percentage Distribution of Private Households by Sex of Head of Household and Region, Selected Years	262
Table 3.3.1	Registered Live Births by Region, Governorate and Sex, 1998-2005	266
Table 3.3.2	Registered Live Births by Region, Governorate and Month of Birth, 2003-2005	269
Table 3.3.3	Registered Deaths by Region, Governorate and Sex, 2003-2005	272
Table 3.3.4	Registered Deaths by Region, Governorate and Age Groups, 2003-2005	273
Table 3.3.5	Registered Deaths by Age Groups, Sex and Region, 2003-2005	276
Table 3.3.6	Registered Deaths by Region, Governorate and Month of Death, 2003-2005	279
Table 3.3.7	Registered Infant Deaths by Region, Governorate and Sex, 2003-2005	282
Table 3.3.8	Registered Marriages by Region and Governorate, 2001-2005	285
Table 3.3.9	Registered Marriages in Shariah Courts by Previous Marital Status of Groom, Bride and Region, 2005	286
Table 3.3.10	Marriages Registered by Age of Groom and Bride, 2005	287
Table 3.3.11	Percentage Distribution of Persons (15 years and over) by Age Groups, Marital Status and Sex, 2005	288
Table 3.3.12	Median Age at First Marriage by Region, Governorate and Sex, 2001-2005	289
Table 3.3.13	First Time Married per 1000 Population never Married by Age Groups, Sex and Region, 2000	290
Table 3.3.14	Percentage Distribution of Ever Married Women (15-54 years) by Consanguinity to Husband and Region, 2004	290

Table		Page
Table 3.3.15	Percentage Distribution of Married Men by Polygamy, Age Groups and Region, 1995	291
Table 3.3.16	Divorces Registered in Shariah Courts by Region and Governorate, 2001-2005	292
Table 3.3.17	Registered Divorces per 1000 Population Married by Age Groups, Sex and Region, 2000	293
Table 3.3.18	Registered Divorces in Shariah Courts by Duration of Marriage, 2005	293
Table 3.4.1	Number of Schools and Kindergartens by Region and Stage, 1994/1995, 1997/1998-2005/2006	297
Table 3.4.2	Number of Schools and Kindergartens by Region, Supervising Authority and Stage, 2005/2006	298
Table 3.4.3	Number of Pupils in Schools and Kindergartens by Region and Stage,1994/1995, 1997/1998-2005/2006	299
Table 3.4.4	Number of Pupils in Schools and Kindergartens by Supervising Authority and Stage, 1994/1995, 1997/1998-2005/2006	300
Table 3.4.5	Percentage Distribution of Males and Females in Schools and Kindergartens by Region and Stage, 2005/2006	301
Table 3.4.6	Gross Enrollment Ratio and Net Enrollment Ratio by Sex and Stage, 19941995, 1997/1998-2005/2006	302
Table 3.4.7	Number of Teachers in Schools and Kindergartens by Supervising Authority and Sex, 1994/1995, 1997/1998-2005/2006	303
Table 3.4.8	Pupils Per Class by Stage and Supervising Authority, 1994/1995,1997 /1998-2005/2006	304
Table 3.4.9	Pupils Per Teacher by Region and Supervising Authority, 1994/1995, 1997/1998-2005/2006	305
Table 3.4.10	Drop-Out and Repetition Rates by Region and Sex, 1994/1995, 1997/1998-2004/2005	306
Table 3.4.11	Number of Students at Palestinian Universities and Community Colleges by Sex, 1994/1995, 1997/1998--2004/2005	307
Table 3.4.12	Literacy Rates of Palestinian Population (15 years and over) by Age Groups, Sex and Region, 1997, 2003-2005	308
Table 3.4.13	Percentage Distribution of Palestinian Population (15 years and over) by Educational Attainment, Sex and Region, 2005	309

Table		Page
Table 3.5.1	Number of Mosques and Quran Houses by Region, 1998-2005	315
Table 3.5.2	Number of Museums, Public Libraries, Cultural Centers, Theatres and Cinemas in Operation by Region, 1998-2005	316
Table 3.5.3	Number of Visitors to Museums, Cultural Centers, Theatres and Cinemas by Region, 1998-2005	317
Table 3.5.4	Number of Newspapers and Magazines in Operation by Region, 1998-2005	318
Table 3.5.5	Percentage Distribution of Persons (10 years and over) by Reading of Daily Newspapers and Selected Background Characteristics, 2006	319
Table 3.5.6	Percentage Distribution of Youth Aged (10-24) Years by Watching Television and Selected Background Characteristics, 2006	320
Table 3.5.7	Percentage Distribution of Persons (10 years and over) by Listening to Radio and Selected Background Characteristics, 2006	321
Table 3.5.8	Percentage of Persons (10 years and over) who are a member in Cultural Institutions by Cultural Institutions, Sex and Region, 2006	322
Table 3.5.9	Percentage Distribution of Persons (10 years and over) Who Prictice in Institutions/Leisure Activities by Type of Activity and Selected Background Characteristics, 2006	323
Table 3.5.10	Percentage of Palestinian Households that have Mass Media by Region, 2006	324
Table 3.5.11	Percentage Distribution of Selected Cultural Indicators for Persons (10 years and over) by Sex and Region, 2006	325
Table 3.5.12	Percentage of Persons (10 years and over) Using Computer, Internet, and have Mobile Phone by Selected Background Characteristics, 2006	326
Table 3.6.1	Number of Hospitals, Number of Beds and Number of Beds Per 1,000 Population in the Palestinian Territory in the Mid Year by Region, 2001-2005	330
Table 3.6.2	Governmental and Non-Governmental Hospitals Activities in the Palestinian Territory by Activity, 2001-2005	330
Table 3.6.3	Percentage Distribution of Reported Children Deaths (0-4 years) in the Palestinian Territory by Some Selected Causes and Sex, 2002,2004	331
Table 3.6.4	Direct Estimates of Infant and Child Mortality by Selected Background Characteristics, 1995-1999, 1999-2003	331

Table		Page
Table 3.6.5	Percentage of Children Aged (12-23 months) whom Cards were seen and Received Specific Immunization by Selected Background Characteristics, 2000, 2004	332
Table 3.6.6	Life Expectancy at Birth in the Palestinian Territory by Region and Sex, 1997-2005	332
Table 3.6.7	Percentage Distribution of Persons With Disability by Type of Disability and Selected Background Characteristics, 2004	333
Table 3.6.8	Casualties in Road Traffic Accidents in the Palestinian Territory by Region and Type of Injury, 2003-2005	334
Table 3.6.9	Percentage Distribution of Persons Aged (12 years and over) by Practice Smoking Habit and Selected Background Characteristics, 2004	335
Table 3.6.10	Percentage of Currently Married Women (15-49 years) in the Palestinian Territory by Family Planning Method Currently Used and Selected Background Characteristics, 2000, 2004	336
Table 3.6.11	Percentage of Health Insured Persons in the Palestinian Territory by Type of Health Insurance and Selected Background Characteristics, 2004	337
Table 3.6.12	Main Nutritional Indicators by Region, 2004	338
Table 3.7.1	Completed Buildings by Type of Building, Region and Utilization, 1997	341
Table 3.7.2	Housing Units by Utilization and Region, 1997	342
Table 3.7.3	Percentage Distribution of Households by Type of Housing Unit and Region, Selected Years	342
Table 3.7.4	Percentage Distribution of Households by Tenure of Housing Unit and Region, 2005	345
Table 3.7.5	Percentage of Households by Availability of Facilities, Selected Years	345
Table 3.7.6	Percentage of Households by Availability of Durable Goods, Selected Years	346
Table 3.7.7	Percentage Distribution of Households by Housing Density and Region, 2005	346
Table 3.7.8	Percentage Distribution of Households by Number of Rooms in Housing Unit and Housing Density, Selected Years	349
Table 3.8.1	Average Monthly Household Consumption and Expenditure in Jordanian Dinar by Region, 2001, 2004, 2005	351
Table 3.8.2	Average Monthly Per Capita Consumption and Expenditure in Jordanian Dinar by Region, 2001, 2004, 2005	352

Table		Page
Table 3.8.3	Average Monthly Household Consumption and Expenditure in Jordanian Dinar in Palestinian Territory by Household Size, 2001, 2004, 2005	353
Table 3.8.4	Average Monthly Per Capita Consumption and Expenditure in Jordanian Dinar In Palestinian Territory by Household Size, 2001, 2004, 2005	353
Table 3.8.5	Average Monthly Household Consumption and Expenditure in Jordanian Dinar in Palestinian Territory by Consumption Groups, 2001, 2004, 2005	354
Table 3.8.6	Percentage Distribution of Household Monthly Consumption by Main Consumption Groups and Region,2001, 2004, 2005	355
Table 3.8.7	Percentage Distribution of Households by Possession or Free Access to Land or Animals in Palestinian Territory, 2001, 2004, 2005	356
Table 3.8.8	Poverty Rate According to Actual Monthly Consumpation Patterns by Selected Variables, 2001, 2003, 2005	356
Table 3.8.9	Percentage of Poor Households According to Actual Monthly Consumption Patterns of Households in the Palestinian Territory by Selected Indicators, 2005	357
Table 3.8.10	Daily Average Share of Energy, Nutrients Per Capita and Region, 2005	360
Table 3.8.11	Aveage Monthly Household Quantities Consumed of Food Products in the Palestinian Territory, 2005	361
Table 3.9.1	Reported Criminal Offenses in the Palestinian Territory by Type Per 1000 of Population, 2000-2004	371
Table 3.9.2	Persons in Custody and Convicted in Prisons in the Palestinian Territory by Region, 2000-2004	371
Table 3.9.3	Juvenile Offenders in Correctional Institutions by Age, Educational Attainment, Type of Criminal Offense and Region, 2001-2004	372
Table 3.9.4	Civil Court Matters by Stage of Proceeding and Region, 2001-2005	373
Table 3.9.5	Percentage of Victimized Households by Type of Criminal Offense and Region, 1996,1999, 2004	374
Table 3.9.6	Percentage Distribution of Victimized Persons by Type of Criminal Offense and Region, 1996,1999, 2004	375
Table 3.10.1	Percentage Distribution of Population (15 years and over) in the Palestinian Territory by Sex and Labor Force Status, 2001-2005	382
Table 3.10.2	Percentage Distribution of Population (15 years and over) in the Palestinian Territory by Sex, Labor Force Status and Region, 2005	385

Table		Page
Table 3.10.3	Percentage Distribution of Population (15 years and over) in the Palestinian Territory by Sex, Labor Force Status and Age Groups, 2005	386
Table 3.10.4	Percentage Distribution of Population (15 years and over) in the Palestinian Territory by Labor Force Status and Region (Relaxed Definition for Unemployment), 2005	387
Table 3.10.5	Percentage Distribution of Employed Persons From the Palestinian Territory by Employment Status, Region and Place of Work, 2005	388
Table 3.10.6	Percentage Distribution of Employed Persons From the Palestinian Territory by Place of Work and Sex, 2001-2005	389
Table 3.10.7	Percentage Distribution of Employed Persons From the Palestinian Territory by Economic Activity, Sex and Place of Work, 2005	390
Table 3.10.8	Average Weekly Work Hours, Average Monthly Work Days, Average Daily Wage and Median Daily Wage in NIS for Employees in All Regions by Economic Activity and Sex, 2005	391
Table 3.10.9	Average Weekly Work Hours, Average Monthly Work Days, Average Daily Wage and Median Daily Wage in NIS for Employees in All Regions by Place of Work, 2001-2005	392
Table 3.10.10	Percentage Distribution of Persons Outside Labor Force in the Palestinian Territory by Reason, Sex and Age Groups, 2005	393
Table 3.10.11	Percentage of Working Children (10-17 years) in the Palestinian Territory by School Attendance Status, Sex and Region, 2005	394
Table 3.10.12	Percentage of working Children (10-17 years) in the Palestinian Territory by Age Groups, Sex and Region, 2005	394
Table 3.11.1	Monthly Consumer Price Index Numbers by Region, 2002 -2005	397
Table 3.11.2	Monthly Consumer Price Index in the Palestinian Territory by Major Groups of Expenditure, 2002 -2005	398
Table 3.11.3	Average Consumer Prices in the Palestinian Territory for Selected Items, 2002 -2005	402
Table 3.11.4	Percentage Relative Weights For Consumer Price Index by Major Groups of Expenditure and Region, 1996	404
Table 3.11.5	Producer Price Index by Economic Activity, 2002 -2005	405
Table 3.11.6	Wholesale Price Index and Percentage Changes by Categories in the Palestinian Territory, 2004-2005	407
Table 3.12.1	Cultivated Areas of Field Crops, Fruit Trees and Vegetables by Region and Governorate, 1996/1997-2003/2004	413

Table		Page
Table 3.12.2	Production of Field Crops, Fruit Trees and Vegetables by Region and Governorate, 1996/1997-2003/2004	417
Table 3.12.3	Production Value of Field Crops, Fruit Trees and Vegetables by Region and Governorate, 1996/1997-2003/2004	418
Table 3.12.4	Yield of Selected Irrigated Opened Agricultural Products, 1996/1997-2003/2004	419
Table 3.12.5	Number of Cows, Sheep, Goats, Beehives, Broilers and Layers by Region and Governorate, 1996/1997-2003/2004	420
Table 3.12.6	Value of Livestock Production by Region and Governorate, 1996/1997-2003/2004	421
Table 3.12.7	Value of Agricultural Outputs, Inputs and Value Added by Region and Governorate, 1996/1997-2003/2004	422
Table 3.12.8	Basic Changes for the Olive Press Activity in the Palestinian Territory, 2001-2005	423
Table 3.12.9	Fish Production and Value by Region and Governorate, 1996/1997-2003/2004	424
Table 3.13.1	Road Network Length by Road Type and Region, 2005	427
Table 3.13.2	Licensed Road Vehicles by Type of Vehicle and Region, 2005	427
Table 3.13.3	New Registered Road Vehicles by Type of Vehicle and Region, 2005	428
Table 3.13.4	Regular Flights of the Palestinian Airlines and Number of Passengers by Year, 1997-2005	428
Table 3.13.5	Number of Main Telephone Lines and Number of Palestinian Cellular Phone Subscribers by Region, Selected Years	429
Table 3.13.6	Total Number of Registered Road Traffic Accidents and Casualties by Severity of Injury and Region 2003-2005	430
Table 3.13A.1	Main Economic Indicators for Transport, Storage and Communications Activities – Formal Sector, 2000-2004	431
Table 3.13A.2	Main Economic Indicators for Transport, Storage and Communications Activities-Formal Sector- by Economic Activity, 2004	432
Table 3.13A.3	Number of Persons Engaged in Transport, Storage and Communications Activities -Formal Sector- by Sex and Economic Activity and Compensations, 2004	432
Table 3.13A.4	Selected Ratios for Transport, Storage and Communications Activities – Formal Sector, 2000-2004	433

Table		Page
Table 3.13B.1	Main Economic Indicators for Transport - The Informal Sector, 2001-2005	434
Table 3.13B.2	Main Economic Indicators for Transport - The Informal Sector – by Economic Activity, 2005	435
Table 3.13B.3	Selected Ratios for Transport - The Informal Sector, 2001-2005	435
Table 3.14A.1	Main Economic Indicators for Construction Contractors Activities - Formal Sector, 2000-2004	440
Table 3.14A.2	Main Economic Indicators for Construction Contractors Activities- Formal Sector- by Economic Activity ,2004	441
Table 3.14A.3	Number of Persons Engaged and Compensations for Construction Contractors Activities–Formal Sector- by Sex and Economic Activity, 2004	442
Table 3.14A.4	Selected Ratios for Construction Contractors Activities - Formal Sector, 2000-2004	442
Table 3.14B.1	Development of Issued Building Licenses, 2002 –2005	443
Table 3.14B.2	Number of New Building Licenses Issued for Residential Buildings and Number of Dwellings, 2002-2005	444
Table 3.14B3	Value of expenditures on construction of new buildings and additions in the Palestinian Territory by region and building type, 2005	445
Table 3.15.1	Main Economic Indicators for Industrial Activities, 2000-2004	448
Table 3.15.2	Main Economic Indicators for Industrial Activities by Economic Activity, 2004	449
Table 3.15.3	Number of Persons Engaged and Compensations for Industrial Activities by Economic Activity and Sex, 2004	450
Table 3.15.4	Selected Ratios for Industrial Activities, 2000-2004	450
Table 3.16.1	Main Indicators for Hotel Activities in the Palestinian Territory by Region, 2005	455
Table 3.16.2	Number of Guest nights in Hotels by Nationality, 2001-2005	455
Table 3.16.3	Percentage Distribution of the Households by Conducting Domestic Tourism Trips in the Palestinian Territory and Region, 2005	459
Table 3.16.4	Average Expenditure of the Palestinian Household on the Domestic Tourism Trip by Type of Expenditure and Region, 2005	460

Table		Page
Table 3.16.5	Percentage Distribution of the Households by Receiving Visitors From outside the Palestinian Territory and Region, 2005	461
Table 3.16.6	Average Expenditure on the Inbound Visit to the Palestinian Territory by Type of Expenditure and Region, 2005 (in US$)	462
Table 3.16.7	Percentage Distribution of the Households That Conducted Outbound Trips by Purpose of Trip and Region, 2004	463
Table 3.16.8	Average Number of Hotel Employees in Palestinian Territory by Type of Work and Sex, 2005	463
Table 3.16.9	Average Expenditure of the Household on the Outbound Trips by Purpose of Trip and Region, 2004	464
Table 3.16.10	Percentage Distribution of Households that Conducted Outbound Trips by Destination Country and Region, 2004	464
Table 3.16.11	Average Length of Stay (day) During the Outbound Trip by Purpose of Trip and Region, 2004	465
Table 3.17.1	Main Economic Indicators for Services Activities, 2000-2004	468
Table 3.17.2	Main Economic Indicators for Services Activities by Economic Activity, 2004	469
Table 3.17.3	Number of Persons Engaged for Services Activities and their Compensations by Sex and Economic Activity, 2004	470
Table 3.17.4	Selected Ratios for Services Activities, 2000-2004	471
Table 3.18.1	Main Economic Indicators for National Accounts by Region at Constant Prices, 2001-2005	476
Table 3.18.2	GDP, GNI and GDI Per Capita by Region at Constant Prices, 2001-2005	477
Table 3.18.3	GDP by Economic Activity in Palestinian Territory at Constant Prices, 2001-2005	478
Table 3.18.4	Percentage Contribution to GDP by Economic Activity in Palestinian Territory at Constant prices, 2001-2005	479
Table 3.18.5	GDP by Expenditure in Palestinian Territory at Constant prices, 2001-2005	480
Table 3.18.6	Gross Domestic Product by Institutional Sector in Palestinian Territory at Current Prices, 2001-2003	481
Table 3.19.1	Main Economic Indicators for Internal Trade Activities, 2000-2004	484

Table		Page
Table 3.19.2	Main Economic Indicators for Internal Trade Activities by Economic Activity, 2004	485
Table 3.19.3	Number of Persons Engaged in International Trade Activities and their Compensations by Sex and Economic Activity, 2004	486
Table 3.19.4	Selected Ratios for Internal Trade Activities, 2000-2004	486
Table 3.20.1	Value of Imports and Exports by SITC-3 Sections, 2001-2004	492
Table 3.20.2	Value of Imports, Exports and Net Trade Balance, 2001-2004	493
Table 3.20.3	Value of Imports and Exports by Groups of Countries, 2001-2004	493
Table 3.20.4	Value of Imports and Exports by Entry Passage, 2001-2004	494
Table 3.20.5	Total Value of Imports and Exports by Broad Economic Categories for 2003, 2004	495
Table 3.20.6	Palestinian Balance of Payments in Palestinian Territory, Preliminary Estimates, 2001-2004	496
Table 3.21.1	Main Economic Indicators for Finance and Insurance Activities, 2001-2004	499
Table 3.21.2	Main Economic Indicators for Finance and Insurance Activities by Economic Activity, 2004	500
Table 3.21.3	Number of Persons Engaged and Compensations for Finance and Insurance Activities by Sex and Economic Activity, 2004	501
Table 3.21.4	Selected Ratios for Finance and Insurance Activities, 2001-2004	501
Table 3.22.1	Available Water Quantity by Region and Source, 2005	506
Table 3.22.2	Distribution of Palestinian Water Wells by Region, Governorate, Use, and Annual Pumped Quantity, 2003-2005	507
Table 3.22.3	Number of Springs and its Annual Discharge by Region ,Governorate and Year, 2003-2005	508
Table 3.22.4	Quantity Water Supply for Domestic Sector by Region ,Governorate and Source, 2005	509
Table 3.22.5	Number of Localities Connected to the Network and Number of Customers in Water Services (by Type) by Region ,Governorate, 2003, 2005	510
Table 3.22.6	Imported Energy in the Palestinian Territory* by Month and Type of Energy, 2004	511

Table		Page
Table 3.22.7	Energy Purchases in the Palestinian Territory* by Economic Activity and Type of Energy, 2004	512
Table 3.22.8	Energy Used for Production in Economic Activities by Economic Activitiy and Type of Energy, 2004	513
Table 3.22.9	Average Monthly Household Consumption of Energy by Region and Type of Energy, July 2005	514
Table 3.22.10	Average Monthly Consumption Per Capita of Energy by Region and Type of Energy, July 2005	514
Table 3.22.11	Distribution of Palestinian Communities by Region, Governorate and the Solid Waste Collection Authority, 2005	515
Table 3.22.12	Percentage Distribution of Households by Region and Wastewater Disposal Method, 2005	516
Table 3.22.13	Selected Indicators of the Environmental Houseled by Region, 2005	517
Table 3.22.14	Selected Indicators of the Environmental Health Care Centers by Region, 2005	518
Table 3.22.15	Selected Indicators of the Environmental Economic Sector in the Palestinian Territory, 2004	519

List of maps

Map		page
	Palestine	
Map 1	Palestinian Sub – Districts According to British Mandate Administration, 1917 - 1948	39
Map 2	West Bank and Gaza Strip Governorates and Districts According to Jordanian and Egyptian Administration, 1948 - 1967	39
Map 3	Palestinian Territory Border According to Oslo II Interim Agreement, September 28th, 1995	47
Map 4	Projected Population in the Palestinian Territory in the Mid Year by Sex and Region, 2007	221
Map 5	Literacy Rates of Palestinian Population (15 Years and Over) by Sex and Region, 2005	311
Map 6	Percentage Distribution of Households by Housing Density and Region, 2005	343
Map 7	Percentage Distribution of Population (15 Years and over) in the Palestinian Territory by Sex, Labor Force Status and Region, 2005	383
Map 8	Cultivated Areas in Dunum of Field Crops, Fruit Trees and Vegetables by Region, 2003/2004	415
Map 9	Number of Hotels in the Palestinian Territory by Region, End Year 2005	457

Chapter One

1

Palestinians in Diaspora

The Catastrophe (Nakba) constituted a black point in the Palestinian history, since it has been confronted with indescribable acts of oppression, dispossession, and suffering.

Palestinians who sought refugee in countries outside Palestine encountered all types of torture and agony. On the one hand, they were uprooted from their homeland and deprived out of their property and homes. On the other hand, they sought refugee to countries where they had no power or will. At the time of their dispossession, the Palestinians felt that their expulsion and refugee status would be temporary. They believed that this would not last more than several weeks or months, after which they would return in victory and with their honor restored. Thus, they paid little attention to the residential circumstances of their host countries . Their hearts remained with Palestine, waiting for the signale for return. As one year followed the next, they realized that the Nakba would last longer than expected, and that Palestinians would endure more pain and suffering. Popular movements and organizations emerged to defend the rights of the Palestinians in wherever they were located. The situation remained unchanged and no unified political and powerful entity representing all the Palestinians of the Diaspora was formed until the foundation of the Palestine Liberation Organization (PLO) and the emergence of the Palestinian revolt in 1965 that caught the attention of most countries and gained their recognition. The PLO then became the sole political representative of all Palestinians everywhere, in spite of the fact that part of the Palestinian Territory was subject to Arab Administration (Jordan in the West Bank and Egypt in Gaza Strip).

PCBS, has been constantly working on collecting, tabulating and disseminating of statistical data on the Palestinians both in Palestine and diaspora. This task was always faced with several constraints such as shortage of separate data on them in diaspora. As well as, lack of their accuracy and modernity which mostly are excerted from UNRWA records. We hope to overcome these constraints in the near future.

The difficulty in creating a statistical database about Palestinians in Diaspora lies in their dispersion both among several countries and within different territories of such countries. The Palestinians did not consider their communities isolated ghettos; instead, they participated in the life of the countries they resided in, but retaining their distinctiveness at the same time. Further difficulty in realizing this task lies in the civil and administrative laws of the hosted countries that prevent interfering in the population that reside there.

The aforementioned hindrances and other subjective complications made it difficult to provide consistent and comprehensive statistical data on all Palestinians in Diaspora.

This chapter puts forth a set of data and statistical indicators dealing with population, employment, education, health and living and housing conditions for the Palestinians living in the Diaspora especially in Jordan, Syria and Lebanon.

This chapter mainly relies on data that have been extracted from the administrative records of public, international and regional organizations. The most important of these sources were the United Nations Works and Relief Agency in the Near East (UNRWA), Central Bureau of Statistics and Natural Resources, and the Norwegian Institute for Applied Social Sciences (FAFO). Likewise, this chapter makes use of the data obtained through field surveys conducted on the Palestinian communities abroad in addition to estimates from the Palestinian Center Bureau of Statistics and hypotheses applied in specific areas.

Palestinians in Diaspora – Summary

Population:

- The total number of Palestinian population in the diaspora for mid 2005 was estimated to 5.0 millions, of which 2.9 millions in Jordan, 454 thousands in Syria, 428 thousands in Lebanon, 64 thousands in Egypt, 611 thousands in Remaning Arab countries, 241 thousands in USA, and 307 thousands in other foreign countries.
- The registered Palestinian refugees in Jordan, Syria, Lebanon, and Palestinian Territory in mid 2005 were 4.3 millions.

Education (2003\2004):

- The total number of refugee students in UNRWA, goverment and private schools was 245,435 in Jordan, 50,811 in Lebanon, and 90,381 in Syria.
- The total number of classes in UNRWA Schools was 3,379 in Jordan, 1,541 in Syria, and 1,098 in Lebanon.
- The total number of teachers in UNRWA schools was 4,407 in Jordan, 1,974 in Syria, and 1,452 in Lebanon.

Health (2002):

- The Total number of Palestinian Red Crescent Hospitals in Lebanon was 5 hospitals with 160 beds, 3 hospitals in Syria with 140 beds, and one hospital in Egypt with 160 beds.

Housing Conditions:

- In Jordan, the percent of households living in crowded housing units (3persons or more per room) was 34.2%, in the year 2000.
- In Syria, the percent of the owned housing units was 92.4%, the rented was 6.1% and 1.5% was considered without payment, in the year 2001.

Living Conditions (2002):

- The percent of deep poverty cases was 10.8% in Lebanon, 7.4% in Syria, and 2.6% in Jordan.

Labor (2000):

- Labor force rate for persons aged 15 years and over in Jordan was 40.9% (Year 2000), 49.3% in Syria (Year 2000), and 42.3% in Lebanon 42.3% (Year 1999).
- Unemployment rate from total palestinian population aged 15 years and over in Jordan was 5.3%, in Syria 8.5% and in Lebanon 6.9%.

References of Chapter One

1. **Central Bureau of Statistics and Natural Resources.** Damascus.

2. **Central Bureau of Statistics and the Palestinian Natural Resources, United Nations Children's Fund (UNICEF), 2004.** *Households Survey on Domestic Violence Against Children/Youth and Women in the Palestinian Refugee Localities and Refugee Camps in Lebanon.* Damascus.

3. **Fafo Institute for Applied Social Science, 2000.** *Migration & Living Conditios Among Palestinian Refugees and Displaced in Jordan.* Amman Jordan.

4. **GOPAR, and United Nations Children's Fund (UNICEF), 2005.** *Health and Social Condition for Disabilities in Syria Camps.* Syria.

5. **Palestinian Central Bureau of Statistics, 2005.** *Statistical Abstract of Palestine, No"6".* Ramallah - Palestine.

6. **United Nations Relief and Work Agency for Palestine Refugees in Near East, Department of Education, 2004.** *Statistical Yearbook 2002\2003* No.39. Amman: Jordan.

7. **United Nations Relief and Work Agency for Palestine Refugees in Near East, Department of Education, 2005.** *Statistical Yearbook 2003\2004* No.40. Amman: Jordan.

8. **United Nations Relief and Work Agency for Palestine Refugees in Near East, 2004.** The Website: http:// www.UNRWA.org

9. **MICS 3 Survey for Palestinian in Syria 2006**,PCBS –Damascus – UNICEF – GAPAR.

Chapter Two

2

Palestinians in Israel

The Palestine Catastrophe (Nakba) of 1948 resulted in the occupation of more than three –quarters of Palestine, coupled with the destruction of 531 communities and the expulsion of 85% of the Palestinian population. Thus, Israel has been established on that part of Palestine occupied in 1948, which amounts to 78% of historical Palestine. The Palestinian population, who remained in their homeland became under direct and complete Israeli sovereignty. They were considered Israeli citizens and subjected to different types of burying and wiping out the Palestinian identity and culture.

Statistically speaking, all statistics on Palestinians living in this part of historical Palestine occupied in 1948 were considered part of the Israeli statistical system. Thus, all Israeli statistical issues and publications are including data on the Palestinian population.

The Palestinian Central Bureau of Statistics strove hard to compile, tabulate, and disseminate statistical data on the Palestinians living in Israel despite the subjective difficulties including scarcity of data separately available on those Palestinians, in addition to the complications associated with compiling statistical data about them.

Nevertheless, data disseminated in this chapter constitute a general statistical diagnosis of the Palestinians reality in Israel. This chapter presents some statistics on the Palestinians in Israel including demographic, educational and labor force characteristics. It is worth noting that such statistics are derived from the reality of living conditions therein. Thus, any possible comparisons for any of the said statistical indicators should be made with those pertinent to the population in Israel and not with the Palestinian in other places. Some changes happened in the data of this chapter which refers to the revision and modifing as in its soures.

The data of this chapter exclude data about Palestinians living within the boundaries of the Palestinian Territory occupied and subsequently annexed to Israel in 1967. This territory basically refers to that part of the Jerusalem governorate that forcefully annexed to Israel following the occupation of the West Bank in 1967. Except education data included Jerusalem, and we indicate that the data of scholastic year 2004\2005 were adjusted, and the data of scholastic year 2005\2006 are primary.

Data in this chapter were mainly derived from the administrative records and the publications of the Israeli Central Bureau of Statistics (Statistical Series, No. 57, 2006) and the Jerusalem Institute for Israel Studies (Jerusalem Statistical Yearbook, No.20. Also, this report was based on the estimates of the Palestinian Central Bureau of Statistics and outputs of certain statistical hypotheses.

In addition, and for the annex of this chapter, the data is based on the main findings of the Socio-Economic Survey conducted in the year 2005 by the Galilee Society-the Arab National Society for Health Research of Services in cooperation with Mada al-Carmel-the Arab Center for Applied Social Research.

Palestinians in Israel - Summary

- The total number of Palestinians in Israel was estimated by one million persons (1,100,000) at the end year 2005, compared to 154,000 persons following the Nakba of 1948.

- The distributions of Non Jews in Israel by religion was as follows in end year 2004: 888,468 Muslims; 111,196 Christians, and 101,287 Druze.

- The average household size among Palestinians in Israel was 5.09 in 2005, the total fertility rate in 2005 was 3.72 births per women in the reproduction age (15-49 years).

- The number of Arabic schools in Israel was 815 schools for the various stages in the scholastic year 2005\2006. The number of students in the various stages was 436,236 students, where as the number of classes was 11,992 distributed as follows: 7,528 classes in the primary stage; 2,036 classes in the intermediate stage; and 2,428 classes in the secondary stage for the same year. Moreover. The number of teachers was 28,569 of which 11,307 males and 17,532 females for the scholastic year 2005\2006.

- In Israel, the percentage of Palestinian households owned housing units was 73.2% and 59.5% of Israeli households in the year 1995.

- Around 25.0% of Palestinian households in Israel with housing density of two person or more per household, According to 4.2% from Israeli households in the year 2005.

- In 2005, the total palestinian persons (aged 15-64 years) in labor force in Israel was 312.6 thousands represinting 40.8% of palestinians in Israel (aged 15-64 years), of which 62.0% for males and 18.9% for females. The highest percentage of participation in labor force for the age group (25-34) 37.2% of which 36.4% for males and 40.0% for females. Unemployment rate was 11.3% (35.4 thousand unemployed persons).

References of Chapter Two

1. **Israeli Central Bureau of Statistics, 2005.** *Statistical Abstract of Israel*, NO. 56.

2. **Palestinian Central Bureau of Statistics, 2004.** *Statistical Abstract of Palestine, No"5".* Ramallah - Palestine.

3. **The Jerusalem Institute for Israel Studies, 2002-2003.** *Statistical Year Book of Jerusalem No, 20.* Jerusalem.

4. **The Galilee Society-**The Arab National Society For Health Research & Services, through Rikaz Databank for the Palestinian Minority in Israel.

5. **The Galilee Society-The Arab National Society For Health Research & Mada al-Carmel- The Arab Center for Applied Social Research, 2005.** *Palestinian in Israel Socio-Economic Survey, Main Findings 2004*. Shefa-Amr.

Chapter Three

3

Palestinians in the Palestinian Territory

(West Bank and Gaza Strip)

Since its establishment, the Palestinian Central Bureau of Statistics has gathered statistical data on the reality of Palestinians living in the Palestinian Territory. In addition to deriving statistics from administrative records of public institutions, it has implemented many field surveys in the various demographic, social, economic, geographical areas.

These statistical efforts exerted by the Bureau were crowned by the implementation of the first Population, Housing and Establishments Census, 1997, ever done by Palestinians. A tremendous volume of statistical data was collected on the various aspects of the Palestinian population of the Territory. This represented a revolutionary step in constructing a detailed statistical database.

All data and statistics produced by the Palestinian Central Bureau of Statistics were published in different reports. In doing so, the Bureau aimed to make them available for all parties that plan, outline developmental policies, make decisions and reinforce the national rules in building a powerful institutional country. The PCBS was able to provide a tremendous database about the economic and social realities of the Palestinian dwellers, in addition to their various characteristics.

This chapter presents a quick display of the most prominent and important statistical indicators of various areas of Palestinian reality and of dwellers in the Palestinian Territory at geographical, demographic, social levels. Included also information about the household, culture, education, health, living standards, and work, as well as economic and other sectors and issues. The chapter provides definitions of important terms and describes the methodology used in preparing the data.

The data included in this chapter rely on PCBS's publications, which might include broader, more detailed, and more elaborated information. Readers may refer to such publications.

Definitions and Concepts

Household For the purposes of the Population, Housing and Establishment Census -1997, the household was defined as one person or a group of persons with or without a family relationship, who live in the same housing unit or part of the housing unit, share meals and make joint provision of food and other essentials of living.

Head of the Household It refers to the person who usually lives within the household and is considered as the head of the household by its other members. Often, he \ she is the main decision-maker and responsible for financial support and economic welfare of the household.

Place of Residence It refers to the name of the locality in which the person spends most of his time during the year (lived there six months and above), irrespective of whether it is the person's same place of existence during the Census, or the place in which he works and performs related activities or the place in which his original household is based or not.

Refugee Status This status relates to the Palestinians who were forced to leave their land in the Palestinian Territory occupied by Israel in 1948. It applies to their male sons and grandchildren. Every Palestinian falls under one of the following categories.

Refugee It applies to registered refugees holding refugee registration cards issued by UNRWA, or who do not hold refugee registration cards issued by UNRWA.

Non Refugee It applies to any Palestinian not categorized under any of the last aforementioned statuses.

Marital Status It refers to the marital status of the person aged 12 years and above in the reference date of the Census. The marriage laws, customs and traditions applicable in the country govern the marital status of the individual. The marital status is classified as follows:

Never Married It applies if the person aged 12 years and above has not been married (according to customs and traditions applicable in the country).

Legally Married It applies if the person-aged 12 years and above has an official marriage document (issued by a competent court) but has not been actually married yet according to customs and traditions applicable in the country.

Married	It applies if the person aged 12 years and above is actually and officially married (according to customs and traditions applicable in the country) irrespective of his \ her past marital status as well as of whether the couple were together during the reference date or not.
Divorced	The person aged 12 years and above who previously married and legally divorced but was not married again.
Widowed	The married person aged 12 years whose marriage was split by the death of the spouse and was not married again.
Separated:	The person aged 12 years and above who was married, but his/ her marriage was revoked for some reason without any legal or official registration, and he/ she did not marry again.
Housing Unit	A building or part of a building constructed for one household only, with one or more independent entrances leading to the public road without passing through another housing unit.
Housing Density (Number of Persons per Room)	It is defined as the number of occupants per room (number of persons who live in the household divided by the total number of occupied rooms of the household).
Economic Activity	Economic Activity refers to the activity of the establishment in which an employed person worked during the reference period, or last worked if unemployed. This activity is defined in terms of the kind of goods produced or services supplied by the unit in which the person works. Economic activities are classified according to the unified commodity classification in the West Bank and Gaza Strip which is based on the International Standard Classification of All Economic Activities (ISIC Rev3).
Output	Output is measured in a given time period as the value of the goods and services produced within an establishment and are capable of being delivered to other units even though they may also be used for own account consumption or own account gross fixed capital formation.
Production Inputs	The value of goods and services included in production process like: fuel and oil, electricity, water, etc.
Compensation of Employees	It is defined as the total remuneration, including social contributions, in cash or in kind, payable to an employee.

Trade Margin	It is the total profit generated by buying and selling goods.
Intermediate Consumption	It is the total value of inputs used, consumed or transformed in the production process Plus other production expenditure.
Gross Value Added	It is a vital production economic concept that refers to the value generated by a unit engaged in productive activity. Gross value added is defined as total output minus intermediate consumption.
Consumption of Fixed Capital:	It is the decline between the beginning and the end of accounting period, in the value of fixed assets owned by an enterprise as a result of their physical deterioration and normal rates of obsolescence and accidental damage.
Gross Domestic Product (GDP)	GDP is an aggregate measurement of production of goods and services taking place in a given time period. There are three ways of estimating GDP: GDP by production, expenditure and income.
Gross Capital Formation	This item includes Gross Fixed Capital Formation and Changes in inventories: **Gross Fixed Capital Formation:** Gross fixed capital formation is the total value of producers' net acquisitions of new or existing capital goods (including dwellings of households-in this sense, households are considered producers of housing services) plus major improvements to land and sub-soil assets plus cost of ownership transfer of such assets. Capital goods may be tangible-e.g. buildings, structures, machinery and intangible-e.g. computer software. **Changes in inventories:** Changes in inventories are measured as the value of goods entered in inventories minus the value of goods withdrawn from inventories.
Wastewater Disposal	System of collectors, pipelines, conduits and pumps to evacuate wastewater (rainwater, domestic and other wastewater) from any of the location places of generation either to municipal sewage treatment plant or to a location place where wastewater is discharged. This term includes only the closed pipe network unless it is mentioned else
Cesspit	A well or a pit in which night-soil and other refuse is stored; constructed with either tight or porous walls.
Remaining West Bank	It refers to all of the West Bank excluding those parts of Jerusalem which were annexed by Israel in 1967.

3.1 Land Use

Land use statistics represent one of the most important fields in official statistics. All countries publish data and statistics related to land use. These statistics have a special importance in the Palestinian Territory due to the scarcity of natural sources as well as the political situation. These statistics are also an important tool in measuring the change of land use over time; they can be used in laying out the environmental plans and strategies. Land use statistics are further meant to provide statistical data that play an important role in drafting developmental regulations, projects and policies to organize and limit land usage.

Methodology

Statistics presented in this section were derived from different sources: Palestinian Ministry of Agriculture, Applied Research Institute (ARIJ), Ministry of Planning, in addition to the Population, Housing, and Establishments Census- 1997, conducted by PCBS which are used to estimate the number of population in mid Year 2005.

Data Quality

Data quality depends on the sufficiency and availability of the administrative records where statistics were derived from. The discrepancy in the adopted concepts in the source of datum and the international concepts may not allow us to rely largely on these data when comparing with other countries. But at the same time this discrepancy describes the Palestinian reality with regard to the subjects and the indicators that were discussed. Land uses whose data are unavailable were listed under a different heading.

Definitions and Concepts

Agricultural Land	This refers to the major classes of land use on agricultural holdings. For classification the "gross area" is surveyed for each class. Agricultural land includes land under scattered farm buildings, yards and their annexes, permanently uncultivated land, such as uncultivated patches, banks footpaths, ditches, headlands and shoulders(ECE 1986).
Built-up Land in Israeli Settlements	It refers to all human activity area within the settlement including built-up area, service facilities, public gardens and parks, open squares and roads. It excludes the land that is planned for construction according to the master plan of the settlement or confiscated land to be annexed later to the settlement.
Forests and other Wooded Land	This means land used permanently (i.e. for five years and more) for forests. Permanent meadows and pastures on which trees and shrubs are grown should be recorded under this heading only if the growing of trees and shrubs is the most important use of the area.
Population Density	Number of population per km^2 of area.

Population

3.2

Until recently, the available demographic statistics about the Palestinian Territory have been characterized by the multiplicity and variation of its sources. After succeeding in executing the first Palestinian Census, highly accurate demographic data about the Palestinian Territory became available. Providing demographic indicators for the current and forthcoming years is regarded as an important matter for laying out plans and outlining future policies.

Methodology

Published data about population depend on:

1. Palestinian Central Bureau of Statistics Population Housing and stablishments Census that was executed towards the end of 1997. This census is expected to be conducted periodically every ten years.
2. Palestinian Central Bureau of Statistics, 2005. Population Projection, Revised data. (Unpublished Data).
3. Palestinian Central Bureau of Statistics, 2006. Database of Demographic and Health Survey, 2004.
4. Palestinian Central Bureau of Statistics, 2006. Database of Domestic Violence Survey, 2005. (Unpublished data)

Data Quality

The data included in this part depend on four basic sources: the Population, Housing and Establishments Census – Demographic and Health survey 2004, and Population Projection, Revised data and Domestic violence survey 2005. The data of the Census were subjected to a series of procedures to assure data reliability through preventing error, removing error causes, finding errors, and correcting them when made. The quality control procedure accompanied all phases of the Census beginning from the preparatory phase, passing through the executive phase and finally data processing. But the sources of the other data underwent a series of tests and editing procedures to ensure data reliability in all its phases of execution, in addition to the intensive and continuous follow-up that aimed to ensuring data accuracy and comprehensiveness.

Palestinian population projections in the Palestinian Territory are based on the following assumptions:

- Decline of the Total Fertility Rate by 50% between 1999 and 2025 in the West Bank and Gaza Strip (based on Demographic and Health Surveys).
- Decline in the Infant Mortality Rate by 50% between 1995 to 1999 and 2020 to 2024 in the West Bank and Gaza Strip (based on Demographic and Health Surveys).
- Assuming that Net international Migration equal zero since the years 2001-2015.

The detailed tables for 1997 are limited to the final results of the population enumerated during the period of 10-24/12/1997, and does not include population estimates who were not enumerated according to post enumeration survey 83,805 person and population of J1 (those parts of Jerusalem annexed by Israel in 1967), the number of these 210,209 persons.

Definitions and Concepts

A one – Person – Household	It refers to the household comprised of one individual.
Age-Sex Structure	The composition of a population as determined by the number or proportion of males and females in each age category. The age-sex structure of a population is the cumulative result of past trends in fertility, mortality and migration. Information on age-sex composition is an essential prerequisite for the description and analysis of many other types of demographic data.
Age-Specific Fertility Rate	The number of births by women of a given age group per 1000, women in that age group
Average Household Size	It refers to the average number of private household members calculated through dividing the total number of members for a certain category by the number of households for that particular category.
Composite Household	It refers to the household comprised of one or more nuclear households with one or more relatives related to the head of the household and a minimum of one non – relative member. It might be comprised of two or more unrelated and not married persons. To be brief, it must be comprised of a head of a household and a minimum of one non – relative member irrespective of the other household members.

Extended Household	It refers to the household comprised of one or more nuclear households with one or more relatives yet no other non – relatives live with this household. It might be comprised of two or more related but not married persons. To be brief, it must be comprised of a head of a household and a minimum of one relative member (other than a spouse or a child). However, it does not include any non – relative members.
Natural Increase Rate	The rate at which a population is increasing (or decreasing) in a given year due to a surplus (deficit) of births over deaths, expressed as a percentage of the base population.
Nuclear Household	It refers to the living household comprised of a couple only; a couple and a son or a daughter or more; a male head of a household with a son or a daughter or more; a female head of a household with a son or a daughter or more. It is worthy to note that no other relatives or non-relatives live with this household.
Place of Birth	The mother's usual place of residence at the time of her child's birth.
Total Fertility Rate (TFR)	The average number of children that would be born alive to a woman (or group of women) during her life time if she were to pass through her child bearing years conforming to the age-specific fertility rates of a given year.

Vital Statistics

3.3

Population register at the Palestinian Territory (PT) was built in 1967 post conducting the census in the West Bank and Gaza Strip by Israelis for military purposes.

According to the Oslo II Agreement (20/11/1995), Population registration system responsibilities were transferred to the Palestinian National Authority under the administration of the Ministry of Interior.
Ministry of Interior runs the population register at the PT, updating it continuously with changes occurring for Palestinian population (enumerated in 1967 census).

Population register covered all PT, and includes the Palestinian persons holder a Palestinian ID card resident in PT or outside, on the other hand population register does not include Palestinian persons resident in PT and not a holder of Palestinian ID card, Palestinian holders of Jerusalem ID card, and foreigners resident in PT.

Data related to marriage and divorces are important in becoming familiar with the demographic situation in the Palestinian society. PCBS considered the provision of periodical and up-to-date data that aid in deducing future expectations for these demographic indicators one of its priorities. The PCBS also had sought to provide a complete database to these subjects to benefit decision makers, policy planners, researchers and those interested.

Methodology

The population register is updated until 19/2/2006, by all changes of vital events for Palestinian ID cardholders like “new births, deaths, marriages, divorces”.

Data sources of population register are shared between MoI, MoH, and Ministry of Waqf and Religious Affair, data from these sources are pooled at MoI.

Published data on marriages and divorces depend on many sources: the administrative records of Shari courts and churches in the Palestinian Territory, the Demographic Survey –1995, the Health Survey 2000 and Demographic and Health Survey Database, 2004

Data quality

The Palestinian Central Bureau of Statistics receives a copy of the population register on regular basis from the Ministry of Interior. PCBS carry out series of tests to check the quality and completeness of the data.
Evaluation of births and deaths data of population register for the year 2004 was done by the Palestinian Central Bureau of Statistics showed the percentage of

completeness of registered live births at population register was almost 85%, and completeness of registered deaths was almost 74.5%.

The Source of marriages and divorces data were subjected to a series of procedures to ensure the provision of reliable data through working on preventing error making, removing error causes, finding such errors and correcting them when made. The quality assurance procedure took place during all work phases in Survey, beginning from the preparatory phase, passing through the executive stage and ending with data processing and charts deriving, the Data of Administrative Records was Subjected to field editing, consistency checks, validity tests, these checks revealed that the data are considered reliable and of high quality.

Definitions and Concepts

Age at Death	The age of the individual in years at the time of death**.**
Death	The permanent disappearance of all evidence of life at any time after live birth has taken place.
Infant Mortality	Deaths of infants less than one year of age**.**
Live Birth	It refers to any live birth who shouted, cried, or showed any signs of live upon delivery, irrespective of whether he died after or not.
Median Age at First Marriage	The age dividing individuals into two categories, either married before it or married after it.
Population Register	A population Register is an individualized data system, that is, a mechanism for continuous recording, and/or coordinate linkage, of selected information pertaining to each member of the resident population of a country or area, making it possible to determine up-to-date information a bout the size and characteristics of the population at selected time intervals.
Sex ratio at birth	Number of Males born alive per 100 Females born alive.
Vital Event	Live births, deaths, foetal deaths, marriage, divorce, adoption, legitimation, recognition of parenthood, annulment of marriage, or legal separation.
Vital Statistics:	Information systematically collected and complied in numerical form, relating to or derived from vital event records.

Education

3.4

Education represents one of the most important sectors in the society. Governments pay special attention to this sector since it constitutes the real investment in peoples' futures. Educational statistics are used as an appropriate instrument to measure societal and governmental performance in providing a suitable environment for children and youth to practice their right in education. Also, educational level of the people reflects, even though approximately, the on-going progress in the society at the social and economic levels. It also portrays a clear picture of the quality of labor force.

Methodology

It is well known that there are two main sectors for educational statistics. The first is statistics are pertinent to schools, students, and teachers as well those related to educational characteristics of the individuals in the society. Usually, data-collection related to this sector is conducted annually using special questionnaires or based on administrative records. The second source is through household surveys or comprehensive population censuses that countries conduct every ten years.

This chapter includes data about education at various levels (kindergartens, schools, community colleges and universities), and all supervising institutions (government, UNRWA, and private sector) excluding the data of schools and kindergartens supervised by Israeli municipality and culture committee. These data are derived from the educational institutions databases for the academic years 1994/1995, 1997/1998-2005/2006. The chapter also includes data about the individuals' educational characteristics in the Palestinian society for the years 1997, 2003, 2004, and 2005. These were extracted from the Population, Housing, and Establishments Census, 1997 and Labor Force survey 2003-2005.

Data Quality

Statistics included in this section are of a good reliability and represent the learning and educational conditions in Palestine in a highly accurate manner. Editing Data were edited and made consistent before endorsing them as representative of the educational sector.

Definitions and Concepts

Drop-out Student	A student who left school during the last scholastic year and who did not transfer to another school.
First level of Education According to the International Standard Classification of Education (1997)	Represent the primary education or the first stage of basic education, the stage ranges between 4-6 years.
Government School	Any educational institution run by MOE or any other ministry or governmental instrument.
Gross Enrolment Ratio (GER)	Is the total enrolment of pupils in a grade or cycle or level of education, regardless of age, expressed as percentage of the corresponding eligible official age-group population in a given school-year.
Kindergarten	Any educational institution licensed by MOE offering education to four or five year olds. Kindergarten Consists of the first and second grades.
Net Enrolment Ratio (NER)	Is the number of pupils in the official school-age, expressed as percentage of the total population in that age-group.
Private School	Any licensed local or foreign non-governmental educational institution.
Repeater Student	A student who fails one or more subjects and therefore is not promoted to the following grade.
School	Any educational institution excluding kindergartens, regardless of students' number and grade structure.
Secondary School	Includes schools with secondary stage, or basic and secondary stage.
UNRWA School	Any school run or supervised by UNRWA.

Culture

3.5

The data that cultural organizations and household surveys provide are the primary sources for cultural statistics. The first source includes all organizations that present cultural activities for the benefits of all individuals in the society. Normally, data are collected about the numbers of these organizations, individuals' frequent visits to them, as well as rate of beneficiaries and their geographical coverage besides other indicators. The second source of cultural statistics provides statistics about cultural practices of the individuals themselves.

The main objective of this section is to provide statistics on cultural practices of the individuals in the society as well as providing data on the cultural organizations and activities in the Palestinian Territory that are necessary for planners, researchers, and decision makers who outline developmental policies.

Methodology

In order to bridge the current gap in the field of the statistics of Palestinian culture and its all forms, the PCBS executed the first survey about Palestinian environmental culture in April and May of 1996, Computer, Internet and Mobile Phone survey 2004, and the last one so far was Households Survey on Information and Communications Technology -2006 to update the cultural statistics database and to study the technology information and communication of Palestinian society. In the area of providing statistics about cultural organizations, relevant official establishments coordinated their efforts to obtain data about the number of cultural organizations and other cultural activities. A set of monthly forms was designed to be used in providing periodical data about the Palestinian cultural organizations and their activities based on administrative records. Besides these forms, a set of blank tables was designed to be filled out by relevant governmental institutions depending on their own available administrative records.

This chapter includes data related to reading and newspapers study habits, listening to radio, watching TV and usage of computer and internet, as well as individual's cultural practices and whom members in cultural institutions. These data are deduced from Households Survey on Information and Communications Technology -2006, and from the administrative records that were gathered from the related organizations. The data represents the years 1998- 2005.

Data Quality

The data and the indicators included in this chapter are greatly reliable. Selected field workers were qualified and well trained to use fieldwork methods and mechanisms of data collection in an accurate manner. The data were also edited for consistency before endorsing them, and before deducing acceptable statistical indicators, which carry a great meaning for the cultural condition in Palestine.

Definitions and Concepts

Library	Any organized collection of printed books and periodicals or of any other graphic or audio-visual materials, and the services of the staff to provide and facilitate the use of such materials as are required to meet the informational, research, educational or recreational needs of its users.
Newspaper Reading	Whether the person is accustomed to reading a newspaper regularly of time of reading.
Newspapers	Periodic publications intended for the general public and mainly designed to be a primary source of written information on current events connected with public affairs, international questions, politics, etc.
Radio Listening	Whether the person is accustomed to listening to radio and follows up radio programs regardless of place and time of listening.
Television Viewing	Whether the person is accustomed to watching T.V programs regardless of type or place and time of watching.

Health

3.6

PCBS, sought to provide statistics on the most important indicators including functions, activities, and other indicators related to health conditions in the Palestinian Territory. This comes in an attempt to outline successful plans intended to promote health conditions for our Palestinian people, and then present them to decision makers and policy planners.

Methodology

Statistics presented in this section are based on two sources. The first was the administrative records of public and private, governmental and non-governmental health institutions. The second source was the results deduced from the Health Survey, 2000, and Demographic and Health Survey- 2004.

Data Quality

The Heath Surveys data (2000 and 2004), included a series of editing procedures. During their flow, the data were followed up intensively and continuously to assure completeness and accuracy.

Special forms were also designed through collecting administrative records data and were sent to the health institutions. When the forms were completed, data were tested and edited as to their preparedness and completion. The data then were entered into designed tables for this purpose. Finally, upon data entry, the tables were edited and the necessary tests were conducted to assure the correctness, logicality and consistency.

Definitions and Concepts

Admission Admitted patient to hospital for treatment or diagnosis and their stay for one night or more

Bed Available bed in room and hospital hall, which are occupied by patient for at least 24 continuous hours for receiving medical care.

Bed Occupancy Rate Hospitalization days for admitted patients divided by number of beds multiplied by days of year

Disability The disabled is defined as the person suffering from a clear and evident weakness in performing certain activities due to continuous difficulties emanating from a physical, mental or health state that lasted for more than six months. Disabilities resulting from a bone break or a disease lasting for less than six months are not considered disabilities

Discharges Discharged patient from a hospital after having the diagnostic and curative health care regardless of the discharged case (cured or died).

Health A state of complete physical, mental and social well-being and not merely the absence of a disease or infirmity.

Height Height of the child measured in centimeters as:

1. Recumbent Length: distance from the crown of the head to the sole while the child is measured lying supine (for children less than two years of age).
2. Standing Height: distance from the crown of the head to the sole while the child is measured standing children more than two years of age).

Hospital An institution whose primary function is to provide services (diagnostic and therapeutic) for a variety of medical conditions, both surgical and non-surgical. Most hospitals also provide some outpatient services, particularly emergency care.

Infant Mortality Rate The number of infant deaths under one year in a given year per 1,000 live births during the year

Malnutrition The term malnutrition is used to cover a multiplicity of disorders, ranging from deficiencies of specific micronutrients, such as vitamins and minerals to gross starvation or (at the other extreme) obesity. This discussion is largely limited to protein and calorie malnutrition, which is manifested primarily by retardation of physical growth in terms of height and weight.

Mean Duration	Total hospitalization days divided by discharged patients
Nutritional Status	A nutritional status survey measures and allows us to describe the current status of the child, both in terms of immediate acute factors such as inadequate current intake of food, childhood diseases, and diarrhea leading to wasting, as well as the accumulated impact of chronic deprivation leading to stunting.
Stunting	This parameter reflects the achieved linear growth and its deficit indicates long-term cumulative inadequacies of health or nutrition. Two related terms are used when describing this parameter: length and stature. Length is the measurement while in a recumbent position and is used for children under 2 years of age, while stature refers to standing height. For simplification, the term height is used for both measurements in this report. Low height for age (below –2SD of the NCHS/WHO reference) ranges from 5 to 65% among less developed countries. In low prevalence countries, it is most likely due to normal variation, i.e. shortness; in less developed countries it is likely to be due to a pathological process, resulting in stunting. A pathological process can be from the past or a continuous process.
Wasting	This parameter reflects body weight to height. Its use carries the advantage of requiring no knowledge of age. However it is not a substitute for the other indicators. Low weight for height is called thinness if normal or wasting if pathological and can reflect a recent or chronic condition. Prevalence in non-disaster areas is around 5%. Lack of evidence of wasting in a population does not imply the absence of current nutritional problems.
Weight	Measurement of a child's total body mass undressed.
Weight-For-Age (Under Weight)	This parameter is influenced by both the height and weight of the child. It reflects the long and short-term health of an individual or population. Lightness and underweight have been used to describe normal and pathological processes. High weight for age is not used to describe obesity.

Housing and Housing Conditions

3.7

Reliable housing statistics are necessary for social and economic planning at all levels. They are similarly important for all social statistics that rely on samples in studying the social, economic, and environmental conditions of households and dwellings. These conditions need improvement is evident. To this end, it is necessary to collect a volume of demographic, social and economic data large enough to present a description of housing conditions and study the potential of conducting corrective procedures.

Housing Statistics, including building and housing unit types, utilization, tenure, foundation year, housing density, durable goods available to residents as well as number of houses annually constructed, have important impact on the living conditions of the dwellers of the Palestinian Territory.

Methodology

Data in this section depend on many statistical activities which conducted by PCBS, it include the following:

1. Populations, Housing and Establishments Census, 1997
2. The Housing Conditions survey for the year 2003.
3. Housing Annual Report, 2002, 2004, 2005
4. Household Environmental Survey, 2005.
5. Household Energy Survey, 2005.

Data Quality

The data which used from the surveys, Underwent a series of tests and editing procedures to ensure data reliability in all its phases of executing, in addition to the intensive and continuous follow-up that aimed to ensuring data accuracy and comprehensiveness. The data of the census were subject to a series of procedures to assure data reliability through preventing error, removing error causes and uncovering errors and correcting them where made. The quality control procedure accompanied all the phases of the census beginning from the preparatory phases, going through the executive phase and finally data processing.

Definitions and Concepts

Availability of Phone Line	This section refers to the phone line owned by the household. (other than mobile phones).
Availability of Private Car	This section refers to the private car owned by the household.
Average Housing Density	It refers to the average number of persons living in the room. This average calculated through dividing the total number of individuals for a certain category from households by the total number of rooms for that particular category.
Housing Unit Type	Housing unit type may refer to (villa, house, apartment, independent room, Marginal, tent or other).
Tenure of Housing Unit	Tenure status indicates whether the household occupies the housing unit as owner, rented, or other (include without payment, and for work).
Utilization of the Building	It refers to the way the building is currently used, regardless of the purpose of its construction. The utilization could be (Habitation Only, Habitation and Work, Work Only, Closed or Vacant) .

Living Standards

3.8

PCBS conducted the first Palestinian Expenditure and Consumption Survey between (1/10/1995 and 30/9/1996). The second round of the survey was conducted during (January – December 1997), the third round during (January - December 1998), and the fourth and fifth rounds were conducted during (15 March 2001– 14 March 2002) and (15 January 2005–14 January 2006) respectively. The sample size was 4,800 households for the year 1996, while it was 3,600 and 3,000 households in 1997 and 1998 respectively, where as the sample size was 3,514 households for the year 2001 and 3,781 households for the year 2004 and 2,778 households for the year 2005. The Survey enabled to provide data about special consumption as well as providing necessary data to prepare consumer's price index and the contribution of household sector in the Gross Domestic Product (GDP) . It also assisted in estimating poverty rate, groups of special needs and dietary situation in the Palestinian Community.

Methodology

The Palestinian Expenditures and Consumption Survey depend on United Nations and of International Labor Organization (ILO) recommendations. The main principles for the Survey plan are summarized as follows:

The use of a two-fold stratified clustered random sample to represent the Palestinian society. This sample consisted of 12 representative partial samples, one per month. Survey duration was 12 months. Thus bias that results from the seasonality of household expenditures and consumption can be prevented. Registration period is one month for each household.

Data collection was mainly conducted through household registration of expenditure and consumption values. Field Workers conducted weekly visits to record the data in the questionnaire. This was used in an elastic way. Households with good educational background managed the registration process by themselves, while households who could not manage registration by themselves were visited by field workers on regular basis to help them in registration process. Data of durable goods was collected by households through asking them about their purchases of these goods on last twelve months from visiting date, except personal means of transportation, its reference period is last 3 years.

Data Quality

Errors in this Survey are sampling and non-sampling errors. Sampling errors resulted from studying samples in the society, and not all units. Non-sampling errors occured due to the spatiality of this survey and to the fact that many households regarded it an intervention in the very details of their personal lives. Thus there were refusal cases that were faced by creating certain instruments to convince such

households to respond and consequently minimize refusal cases as much as possible. The data quality errors were minimized due to the high competence and the distinguished performance of the fieldwork teams that were selected and trained very carefully. It is worth mentioning that the response rate in the Palestinian Territory was 94.3% in 1996, 93.7% in 1997, 92.2% in 1998, 86.0% and 82.0% in the years 2001 and 2004 respectively.

The approximation caused some differences in the values and totals of the same variables.

Definitions and Concepts

Consumption: Includes the following:

1. Cash spent on purchase of goods and services for living purposes.
2. The value of goods and service payments or part of payments received from the employer.
3. Own-produced goods and food, including consumed quantities during the recording period.
4. Estimated rent value of the dwelling.

Expenditure: Includes the following:

1. Cash spent on purchase of goods and services for living purposes.
2. The value of goods and services payments or part of payments received from the employer.
3. Cash expenditure spent as taxes (non-commercial or non-industrial), gifts, contributions, interests on debts and other non-consumption items.

Poverty: Is Often Defined as " the absence of the minimum standard of income or resources to meet basic needs" and as " the inability to attain the minimum standard of living" Tow poverty lines have been developed according to actual spending patterns of Palestinian families. The first, termed " deep poverty line" was calculated to reflect a budget for food, clothing and housing. The second line adds other necessities including health care, education, transportation, personal care, and housekeeping supplies. Since expenditure levels better reflect the population's needs, and help to specify the poverty line in Palestine, the monthly expenditure level is used rather than the monthly income.

Methodology

Data collection plan relevant to crime and victimization relies on the international guidelines pertinent to victimization surveys and administrative records. International guidelines emphasize the necessity of data collection as to crime and its different components. A method was identified to monitor and test the data obtained from public institutions (police, Ministry of Justice, Ministry of Social Affairs, Palestinian Attorneys' Union) through conducting periodical victimization surveys. It is worth mentioning that there are limitations on the variables that needed to be gathered whether from administrative records or surveys. Data derived from administrative records are collected monthly. These are subject to many technical operations, and they are published annually. Survey data are collected every three years using the questionnaire as the main instrument for data collection.

Data Quality

Sampling errors are related to studying sample in the society and not all society units. Those errors are easy to measure and anticipate. Non-sampling errors are due to causes that are related to field workers, data editors, encoders, and data entry operators. Some are due to the fact that some respondent view their criminal acts as household private affairs. Necessary procedures were taken to minimize the effect of sampling and non-sampling errors as much as possible. These data can be used to derive acceptable high-quality statistical indicators about the reality of criminal acts, victims and criminals in Palestine.

As far as administrative records are concerned, the following observations are relevant to data quality. These data only represent the criminal acts that were reported to one of the Palestinian police stations or have been recovered by the police. They also include data about those on trial, those convicted in the Palestinian prisons, road accidents in the areas that are under the Jurisdiction of the Palestinian National Authority as well as juvenile and court cases. The inconsistency in the terms used to describe criminal acts and the court types between the West Bank and Gaza Strip, and among West Bank Governorates, this inconsistency make difficulties in the comparison for these indicators between West Bank and Gaza Strip.

The data that derived from the administrative records do not include that part of Jerusalem, which were illegally annexed by Israel in 1967.

Definitions and Concepts

Crime	Any act involving a violation of the law or public rights and duties towards the state or society in general.
Court Maters	Written proceedings involving all aspects of disputed issue filed according to the law and submitted to the judge for settlement. Court matters involve civil cases, divorce, heritage …etc. Also, they include criminal and petty offenses referred to as such by penal codes.
Court Matters Carried from Last Year	The number of court matters carried over from the last year by the various courts in the Palestinian Territory.
Decided Matters	The number of decided court matters by the various courts in the Palestinian Territory out of total number of court matters which submitted to the various court during the year and the total number of court matters carried over from last year.
Properties	All movable and fixed assets belonging to the individuals (household members) regardless of whether they were inside or outside the house. Normally, the owner of a property is entitled to use it the way he \ she deems appropriate, provided in accordance with the provisions of the effective law. A property applies to physical, nonphysical, tangible and intangible assets as well as any item that has a market value.
Submitted Matters	The number of court matters submitted to the various courts in the Palestinian Territory during the year.
Theft:	The removal of property without the property owner's consent. Theft excludes burglary and house breaking; it includes the theft of motor vehicles, shoplifting and other minor offenses, e.g. pilfering and petty theft may or may not be considered as thefts.
Victim	The person affected by an offense or loss or is prey to catastrophic, criminal or brutal events. Any person subject to an offense or whose properties were partially or totally affected by a criminal act or incident is classified as victim.

Labor and Wages

3.10

The main objective of collecting data on the labor force and its components, including employment, unemployment and underemployment, is to provide basic information on the size and structure of the Palestinian labor force. Data collected at different points in time provide a basis for monitoring current trends and changes in the labor market and in the employment situation. These data, supplemented with information on other aspects of the economy, provide a basis for the evaluation and analysis of macro-economic policies.

In addition, it is necessary to show some labor force indicators on the Palestinian Territory through out the closure period and the Israeli arbitrary measures carried out by Israel since September 2000.
The data for this section deduced from labor force survey that is conducted by PCBS through 1995-2005.

Methodology

Survey Questionnaire:
The survey methodology was designed taking into account the Palestinian conditions, international standards, data processing requirements and the comparability of outputs with other related surveys conducted in the Palestinian Territory.

Sampling Frame:
The sampling frame consisted of a master sample of enumeration areas (EAs) selected from the population housing and establishment census 1997, the master sample consists of area units of relatively equal size (number of households), these units have been used as primary sampling units (PSUs).

Sample Design:
The sample is a two-stage stratified cluster random sample.

Stratification:
Four levels of stratification were made:

1. Stratification by Governorates.
2. Stratification by place of residence which comprises:
   (a) Urban (b) Rural (c) Refugee Camps
3. Stratification by classifying localities, excluding governorate capitals, into three strata based on the ownership of households within these localities of durable goods.
4. Stratification by size of locality (number of households).

Sampling Unit:
First stage, sampling units are the Enumeration Areas (EAs) in the master sample, the second stage-sampling units are households.

Sample Size:
The labor force data for the year 2005 was based on the four rounds (36-39) conducted through the year, the sample size in every round in 2004 consisted of 7,563 households except the 3rd round which consisted of 7,626 households. The total number of households for the four rounds were 30,252 households of which 26,595 households were completed. The sample size was enough for getting labor force characteristics estimation in the Palestinian Territory and in different researches.
The sample size allowed for non-response and related losses. Data collected on the persons aged 10-14 years aims to measure child labor indicators.

Sample Rotation:
Each round of the Labor Force Survey covers all the 481 master sample areas. Basically, the areas remain fixed over time, but households in 50% of the EAs are replaced each round. The same household remains in the sample over 2 consecutive rounds, rests for the next two rounds and comes back to the sample for another and last two consecutive rounds before it is dropped from the sample. A 50% overlap is then achieved between both consecutive rounds and between consecutive years (making the sample efficient for monitoring purposes).

Weights:
The weights are calculated to compensate for non-response rates and to satisfy the population size estimations during the round for subgroups that are classified by region, sex and age groups.

Estimations and Variances:
The outputs of estimates in the survey are of the types: totals, means, and proportions. These estimates are produced by the use of Ratio.
It is very important to calculate standard errors for the main survey estimates so that the user can have an idea of data reliability or precision. The standard errors are produced for the main estimates.

Data quality

Data quality considered an important subject for all surveys, because it is related to the existence of data errors, there are two types of errors, sampling errors and non sampling errors, the sampling errors results from studying a sample to represent the whole society, while non-sampling errors results from the survey structure (Collecting and manipulating data), on the other hand the Palestinian Territory is facing Avery serious and dangerous military and security conditions, because of the Israeli closure on the Palestinian Territory since September 2000, which resulted in

direct effects), as the interviewers could not reach the targeted regions to collect data, causing an increase the non-response errors.

Definitions and Concepts

Daily Wage	Cash net wages paid to the waged employee from the employer. Wages received in different currencies are converted into New Israeli Shiekels according to the exchange rate in the survey period.
Employed	All persons aged 15 years and older who were at work at least one hour during the reference week, or who were not at work during the reference week, but held a job or owned a business from which they were temporarily absent (because of illness, vacation, temporarily stoppage, or any other reason). Employed persons are classified according to employment status as follows:
Employee	A person who works for a public or private employer and receives remuneration in wage, salary, commission, tips, piece-rates or pay in kind.
Employer	A person who operates his or her own economic enterprise or engages independently in a profession or trade, and hires one or more waged employees.
Labor Force	The economically active population (Labor Force) consisting of all persons aged 15 years and over who were either employed or unemployed.
Monthly Work Days	Number of days at work during the month, excluding week-ends, holidays, sick and other paid or unpaid leaves. One hour of work in a given day is considered as one work-day, thus of half-day work on Thursdays, customary in Palestinian civil services , is accounted for as one work-day in this survey.
Occupation	Occupation refers to the kind of work done during the reference period by the person employed, or the work done previously if unemployed, irrespective of the economic activity or employment status of the person.
Own-account Worker (Self-Employed)	A person who operates his or her own economic enterprise or engages independently in a profession or trade, and hires no employees.

Persons Outside Labor Force	The population not economically active comprises all persons 15 years and over, who were neither employed nor unemployed accordingly to the definitions mentioned above.
Underemployment	Underemployment exists when a person's employment is inadequate in relation to alternative employment, account being taken of his/her occupational skills.
Unemployed (According to the ILO Standards)	All persons aged 15 years and older who did not work at all during the reference week, who were not absent from a job and were available for work and actively seeking a job during the reference week. Persons who worked in Israel and were absent from work due to closure are considered unemployed.
Unemployed (According to the Relaxed Definition)	The Number Of Unemployed Persons was calculated under the definition by adding to unemployed Persons according to the ILO Standards, those Persons outside labor force because they were frustrated.
Unpaid Family Member	A person who works without pay in an economic enterprise operated by a related person living in the same household.

Prices and Price Indices

3.11

Collecting data about producer and consumer prices aim at creating specific indices for them. Because of the fundamental importance of these data, an integrated system that covers all aspects as to the strategies of collecting prices, sources and their geographic distribution was outlined. Price index is used on a large scale as an indicator to measure inflation and cessation rates. Ordinary people use this index as an indicator to guide households in term of household budget and its constituents. It is used to measure the differences in currency buying power, as well as to monitor the changes that accrue to prices of market goods, and what follows that of monitoring price directions, market situation and living expenses. Price indices are considered one of the most important instruments used in preparing national accounts to rid income and national grosses from effects of price changes.

Methodology

As to consumer prices, a non-probability (intended) sample was selected. This sample represents all sources of different commodities in a way that assures full coverage of all goods that constitute part of the consumer's basket in the Palestinian Territory in terms of consumer price. For producer prices, a simple and random sample representing all big and small activities, which enter within producer prices system in the Palestinian Territory, was used. Moreover, a systematic stratified random sample was drawn for some activities.

Consumer prices are collected through personal interviews of retailers such as groceries, supermarkets, linen and fabric stores, restaurants, public services, private schools and physicians among others. Consequently, prices of all commodities and services prices are covered according to the rate of change and circulation in the markets. Producer prices are collected from commodities production sources, that is, factories that produce those goods besides vegetable and fruit central markets in all selected area. All prices of commodities that fall under the definition of the producer prices are covered.

Data Quality

Published data are of a high quality. This came as result of implementing certain procedures. These include a comprehensive coverage of the price movement through collecting and registering all prices throughout the whole month, modernizing the commodities framework regularly as well as tracking data sources, selecting commodities of relative importance to consumer and producer prices, preparing a monthly and weekly follow up program and training and following the researchers regularly.

Definitions and Concepts

Base Prices	It is the prices of goods and services in a period in which current prices are compared with.
Consumer Basket	The categories of classified goods and services used by the consumer.
Consumer Price	A price paid by a consumer to gain a necessary commodity or service.
Consumer Price Index	Consumer price index is statistical tool used for measuring changes in prices of purchased goods and services during different temporal intervals.
Laspeyres Equation Price Index	It is the index which measures comparative period prices in relation to base period prices multiplied by proportional weight of commodity or goods group throughout the base year.
Price Index	It is the average of proportional changes of a particular group price of goods and services between tow periods.
Producer's Price	The producer's price, as defined in SNA93, is the amount receivable by the producer from the purchaser for a unit of a good or service produced as output minus any VAT, or similar deductible tax, invoiced to the purchaser. The producer prices exclude any transport charges invoiced separately by the producer.
The Base Period	It is the period in which current period is compared with.
Weighting System – Consumer Prices	The goods and services importance range used by the consumer.
Weighting System – Producer Prices	The value of local production of each item of goods reflects the relative significance of that item in the totality of Palestinian Production for that period.
Wholesale price index	The prices of wholesale goods as defined in ISIC means the resale (sale without transformation) of new and used goods to retailers, to industrial, commercial, institutional or professional users, or to other wholesalers, or to those acting as agents or brokers in buying merchandise for, or selling merchandise to such persons or companies, this price include local and imported products.

Agriculture

3.12

The agricultural activity in the Palestinian Territory is an important productive activity. The agricultural sector has an important and fundamental role in the national economy since agricultural products contribute with a big portion in the Foreign Trade and providing foreign currency. This sector also provides many of the raw materials to other economic sectors.

The data that provided by the annual agricultural statistics and the olive presses survey fulfill the needs of research and economic analysis. These data also help decision makers, planners, and those interested in drawing economic policies and contributing to the development of the agricultural sector in this critical stage of home building.

Methodology

Cooperating closely with the Ministry of Agriculture, the Palestinian Central Bureau of Statistics designed a questionnaire that included the most important agricultural indicators to represent an entire agricultural year that extends from the beginning of October until the end of September of the following year. Data collection is conducted at the locality level.

Agricultural engineers at the Agricultural Departments collect questionnaire data according to the areas under the administration of the different Agricultural Departments and in away that covers all localities in the Palestinian Territory. In some instances, data are collected for more than one locality in one questionnaire. The Ministry of Agriculture edits these data in the office and endorses them before submitting them to the PCBS, which in its turn re-edits the data. Before entering data, a number of data entry operators are trained to use entry programs. Then data are entered into computers. To ensure accuracy of the data entered, special guidelines were set up to edit the entered data mechanically through relying on the logicality and consistency of questionnaire data. According to this mechanism, the questionnaire sheets are prepared. These sheets include the questionnaire involving errors. The errors are corrected and entered for another time in order to arrive at new and error-free data. Finally, results are derived.

With regard to olive presses, the press survey questionnaire was designed on the basis of uniting all parts and questions with economic surveys questionnaires that are conducted by the PCBS. In designing these questionnaires, the most important agricultural and economic variables were taken care of. The olive presses questionnaire covers all working presses in the Palestinian Territory whether it were traditional, half automatic or full automatic presses. Comprehensive listing was used in this survey. However, the non-operating presses have been visited to confirm their status. Data collected annually from all operating presses during olive picking season that extends from the mid October of the survey year to the

beginning of January of the following year. The questionnaires underwent primary editing by the field worker and supervisor before the final field and office editing, the questionnaires are then encoded according to the coding guidelines that are previously prepared and used by PCBS. Before the process of data entry starts, a number of data entry personnel are trained on how to use the data entry program at the end of data entry certain relations (programmed) between variables were used in post- data entry editing, so the errors in any questionnaire treated and re- entered to get accurate and good data.

Data Quality

Data collection of the annual agricultural statistics reports depended on the localities as statistical units, whereas the International Food and Agriculture Organization (FAO) recommends that an agricultural holding should be treated as a statistical unit. Because the records are not used at the locality level, the data are subject to errors. And thus the extent of human bias increases, where a discrepancy in questionnaire completion by different agricultural engineers is observed which impact the collected data. Crop productivity, prices of agricultural goods, as well as Intermediate Consumption Cost are estimated through the cooperation between the Ministry of Agriculture and the PCBS because of inability to obtain these forms from the Agricultural holdings as recommended internationally. The production and the productivity in the tables of fruit trees, vegetables and field crops contain decimal fraction not apparent in the tables. can also be said that many of these gaps in data completion, particularly in the numbers of nurseries and wells, leads to the difficulty of publishing these data and relying on. There is a discrepancy in the reality and the accuracy of the data that are available from one governorate to another. This is due to the difference in the agricultural structures amongst various governorates. It is also due to the extent of follow up continuity the agricultural engineers, as well as the range of the availability of administrative records that are related to the agricultural sector for each governorate.

The role of the Palestinian Central Bureau of Statistics is restricted for editing, and programming of agricultural statistics questionnaires for the agricultural year, that have been filled by agricultural engineers in the Ministry of Agriculture, and also estimation of some variables for agricultural accounts in the coordination with specialists in the Ministry of Agriculture. The data have not been collected according to the international recommendation, so the users should deal carefully with these data.

Regarding the olive presses data, the conduction of comprehensive enumeration of all statistical units targeted in the study (presses) had led to the absence of sampling errors in the survey. Also, there was very good response from all presses' owners in this season (2005). The use of the daily form to collect data of pressed olive quantity and extracted oil quantity increased the data reliability and quality.

All financial data for this survey were collected in the new Israeli Shekel (NIS), while in the reports it is converted to US$ based on the average of exchange rates during survey months.

Definitions and Concepts

Agricultural Year	The period extended from the first of October of the current year to the end of September of the next year.
Area Under Permanent Crops	The area devoted to fruit trees that did not need to replant annually, or the area assumed by fruit trees, i.e. scattered and in association with other crops (inter-cropped).
Compensation of Employees	The total remuneration, including social contributions, in cash or in kind, payable to an employee.
Cultivated Area	Area that was prepared and planted by one crop or more and by either permanent or temporary crops.
Depreciation	The replacement cost of the consumed fixed assets or proportion of fixed assets used up during that year. In this survey the bookkeeping values of deprecation were used.
Olive Press	An enterprise or part of an enterprise in which one group of goods and services is produced (olive oil, with the possibility of having secondary activities).
Productivity	The average production of area unit (kg/dunum).
Quantity of Oil	Quantity of olive oil in kilogram extracted from the pressed olives.
Quantity of Olives	Quantity (in kilogram) of olive fruits pressed in one shift.
Temporarily Closed Presses	Includes all unoperating olive presses during the year due to administrative, technical, or economic reasons.
Value of Agricultural Production	Is the market value of agricultural products assuming farm gate prices. These products do include also the intermediate products like green forages, straw, manure, and cereals for feed and feed mixes.

Transport and Communication

3.13

Transport and communication statistics are considered one of the main fields in official statistics. Economically, transportation and communication sector contributes effectively in the gross domestic income. Geographically, it represents the connecting link inside the society, and between one society and the other societies. Decision makers, institutions, and ministries' attention to the transportation and communication statistics has increased due to their importance in planning and restructuring the infrastructure of the State of Palestine. The primary elements for Transport and communication sector generally comprise ground transportation, air transportation, railroads in addition to all telecommunications components of all sorts such as all types of letters, incoming and outgoing packages, basic calls and phone lines, as well as other components.

Methodology

In providing Transport and communication data, administrative records were mainly used. Data that are related to ground transportation which include the length of road network, number of vehicles and others were obtained from Arab Studies Society-Land Research Center, Ministry of Transport. As for mail statistics, the Ministry of Telecommunication and Information Technology provide the PCBS with copies of the original monthly forms that the Ministry obtains from administrative offices under its control in different governorates, the data about main telephone lines about cellular phone from Palestine cellular communication, while the data about air transportation from Palestinian airlines, and the data about road accidents from the General of the Palestinian Police.

Data Quality

Data reliability is one of the most important quality measures. Two types of errors influence these data: sampling and non-sampling errors. To minimize these errors, a preliminary editing process was conducted upon receiving the data from sources. In cases where errors occurred or when data were unclear, relevant organizations were consulted and asked to adjust the data according to their guidelines. Upon completion of data processing, data were edited to assure logicality.

Data do not include that part of Jerusalem which was annexed forcefully by Israel following its occupation of the West Bank in 1967, except the data of road network length, number of Palestinian cellular phone subcribers and regular flights of the Palestinian airlines.

Definitions and Concepts

Bypass Road	Construct by Israeli Occupation to link the Settlements with each other and with Israel.
Killed in Road Traffic Accident	A person who died as a result of the accident, or died of his injuries within 30 days of the accident.
Local Road	Serves the internal traffics within a locality.
Main Road	Serves for national or inter district traffic.
Motor Vehicle	A vehicle fitted with auto propulsive engine, it is normally used for carrying persons or goods, and drawing vehicles.
Postal Material	Includes: Letters, printed matters, postal packets, parcels, and telegrams.
Regional Road	Branching off from, or lining, main roads.
Regular Flight	A series of flights fulfilling at least the following conditions: they are performed by a passenger aircraft, their tickets are open for free sale to the general public; they are planned and adjusted according to the needs of traffic, carried out according to existing aviation agreements, The operating license and the fixed timetables are also available to the general public.
Road Accident	An accident, which occurred as result of the vehicle being in a state of motion on the road and in which people were injured.
Seriously injured	Aperson who was hospitalized as a result of the accident for a period of 24 hours or more.
Slightly injured	A person who was injured as a result of a road traffic accident and was not hospitalized, or was hospitalized for a short period (up to 24 hours).
Vehicle	A vehicle running on wheels and intended for use on roads.

Construction

3.14

Construction is a vital activity in the Palestinian Economy, it contributes substantially in the Palestinian Gross Domestic Product and employment.

In an attempt to provide statistical data on the different aspects of this activity, PCBS had initiated the Construction- Contractors Survey within the economic survey series since 1994. PCBS had also started to prepare statistics on building licenses as of the first quarter of 1996 and had also conducted the annual Existing Buildings Survey starting from the reference year 1996 that covers the informal sector of the construction activities.

Methodology

Statistical data is currently collected for the Construction- Contractors and the Existing Buildings Surveys on annual basis. The Construction- Contractors survey covers all enterprises engaged in construction activities, while a two stage stratified cluster random sample was used in Existing Buildings Survey where the building is the statistical unit. Regarding the Building Licenses Statistics, data is currently collected through filling the designated form from the administrative records of the different official licenses issuing authorities. This was initiated on quarterly basis as of 1996 first quarter.

Qualified and well-trained fieldworkers meet interviewers. These fieldworkers are also knowledgeable of the terms pertaining to statistical data and information used the designated survey questionnaire. After interviewing, questionnaires are edited and coded in the office to become ready for data entry. Then preliminary tables of the survey results are derived. These tables are edited according to consistency regulations to produce final survey tables.

Data Quality

Construction- Contractors survey:

- Statistical data had been obtained from book keeping registers where it is available, otherwise interviewers are asked to provide their best estimations.
- Due to the special status of Jerusalem, many difficulties has a raised in data collection process which affects the response rates and the accuracy of the statistical data.
- Statistical data are collected by the currency used by enterprises, and then all currencies are converted to US $ according to the exchange rates for the reference year.

Existing Buildings Survey:

- It was difficult to find the numbers of the buildings that had been placed by the teams of the 1997 Census, because most of them had been removed or covered.

- As it was expected, it was difficult for the owners of the buildings to provide adequate answers, especially the year when the building was finished and details of construction costs.
  The fieldworkers exerted tremendous efforts to get comprehensive and accurate data according to the interviewers estimations.

Building Licenses Statistics:

- It is worth mentioning some of the difficulties in the process of collecting data for this statistics. The UNRWA didn't cooperate with PCBS in completing data pertaining to building licenses issued for the camps residents.
- Some of the building licenses for some localities in Jerusalem Governorate are issued by Ramallah and Bethlehem issuing authority offices.
- The Israeli arbitrary and closure affected the economic activities in the Palestinian Territory since September 2000, especially the Constructions Activities.
- **All data of Building Licenses Statistics do not include that part of Jerusalem which was annexed forcefully by Israel following its occupation of the West Bank in 1967.**

Definitions and Concepts

Building Ownership	Private, Governmental, Local Authority, Cooperative Society, Charitable Society, Other.
Building Utilization	Residential, Non-Residential, The boundary wall.
Status of the Building to be Licensed	New, when the building site is entirely vacant, Addition to an already existing licensed building, Addition to non-licensed existing, building (or part of building) that needs licensing, Existing building, Existing extensions.

Industry

3.15

Industry is an important economic sector in the Palestinian Territory. It is similar to other sectors, contributes effectively and actively in the gross domestic product and employing labor force. Out of the necessity of providing primary statistical data about these activities, the PCBS executed a special survey of these activities as part of the statistical economic survey chain. Industry Survey provides data about number of organization, number of employees, compensations of employees, output values, intermediate consumption, value added, stock values, assets movements as well as other economic indicators. Industry Survey contributes in providing primary data necessary for preparing national accounts of Palestine and providing data needed for research and economic analysis purposes. These are also important for decision makers, planners, and those concerned in the industrial sector.

Methodology

Industry Survey data are collected annually and periodically, using single stage stratified systematic random sample model. Institutions represent the primary sampling units. Industry Survey includes the following activities: mining and query uses, transformational industries as well as water, gas and electricity supplies. Survey data are collected via personal interviews of the owners or managers of targeted institutions. Well-trained and qualified field workers conduct these interviews using Survey questionnaire. Then data are edited and encoded in the office to become ready for entry. Upon data entry completion, preliminary tables are derived. These tables are edited according to consistency guidelines to reach results final tables.

Data Quality

Required data for researchers are provided through the institutions' bookkeeping records whenever they are available. In cases where organizations do not keep these records, and usually these are small institutions, respondents were asked to provide best estimates. Some difficulties arose in collecting required data from survey institutions in Jerusalem because of its unique status, which affects on the Survey statistical data accuracy. With regard to currency, collecting data is conducted based on the currency used in each institution. Then all currencies are transformed to US dollar according to average exchange rates of a year. **Data of the years 2001-2004 do not include that part of Jerusalem which was annexed forcefully by Israel following its occupation of the West Bank in 1967.**

Tourism

3.16

The importance of tourism statistics lies in determining the contribution volume of tourist sector services in supporting national economy. These survey addresses the main indicators of the hotel activity. These indicators include number of operating hotels, number of rooms and beds, room and public facilities in the surveyed hotels, number of persons engaged in hotels, number of nights in the reference period, distribution of guests by nationality, and rates of bed occupancy and room occupancy.

Methodology:

Hotel Survey:

Data related to the Hotels are collected through a special questionnaire that is kept in each hotel to be completed for every month according to hotel's records. These questionnaires are collected from all working hotels in the Palestinian Territory and Jerusalem governorate that comprises 28% of the total hotel number of hotels.

Inbound Tourism Survey 2005:

The sample of this survey is a sub-sample of Labour Force Survey (LFS) sample, during the first quarter 2006.

Domestic Tourism Survey 2005:

The sample of this survey is a sub-sample of Labour Force Survey (LFS) sample, during the first quarter 2006.

Inbound Tourism and Domestic Tourism Survey Questionnaire:

The inbound and domestic tourism survey questionnaire was designed in accordance with similar country experience and with international standards and recommendations for the most important indicators, taking into account the special situation of the Palestinian Territory.

Data Quality of hotel Survey:

Hotel Survey data are highly reliable. They represent the reality of the hotel inmates' movements. This is due to the fact that hotel records are the primary sources. The response rate exceeded 96%.

Data Quality of Domestic and inbound Tourism Survey:

This provides the important notes concerning the statistical quality of the data. This includes data quality as compiled from different activities in this survey. Also, this

section includes main technical notes for the main results of Inbound Tourism Survey.

Sampling Errors:
These types of errors evolved as a result of studying a part of the society and not all of it. For this survey, variance calculations were made for type of expenditure during the inbound visit, be careful when you want to use these values.

Non Sampling Errors:
These errors are due to non-response cases as well as the implementation of surveys. In this survey, these errors emerged because of:

(a) the special situation of the questionnaire itself which depends on type of estimation
(b) diversity of sources (e.g. the interviewers, respondent, editors, coders, data entry operator …etc).

The sources of these errors can be summarized in:

- Some of the households were not in their houses and the interviewers couldn't meet them.
- Some of the households didn't show attention toward the questionnaire.
- Some errors occurred due to the way the questions were asked by interviewers.
- Misunderstood of the questions by the respondents.
- Answering the questions related to consumption by making estimations.

Definitions and Concepts

Available Beds and Rooms:	It refers to beds and rooms, which are ready for use during the reference period. Closed rooms for maintenance or repairs are excluded.
Average (rooms, beds) Occupancy:	It is defined as the total number of occupied (rooms, beds) divided by number of days
Average Length of Stay:	Represents the total of guest nights by nationality divided by number of guests of the same nationality .
Domestic tourism:	This is defined as comprising the activities of residents of a given area traveling only within that area, but outside their usual environment.
Guests:	It refers to visitors staying in the hotels and using their facilities in return for a certain charge. Records of new guests are based on the number of visits regardless whether it's the same person or different.

Hotel:	It is defined as an accommodation establishment providing overnight lodging for the visitors in a room or unit. It should hold a number of persons exceeding that of an average single family. The establishment must be under one management, and provides different facilities and services to visitors.
Inbound Tourism:	This is defined as comprising the activities of non-residents visitors to the households in other country, with exception of hotel guests.
Purpose of Visit:	The purpose in the absence of which the trip would not have taken place. For many purposes, the secondary purposes is also important and worth including in a survey, for example leisure and business, combined visiting friends and relatives and recreation.
Tourism Expenditure on inbound Visit	The total consumption expenditure made by a visitor or on behalf of a visitor for and during his/her trip and stay at destination, inside the visited country.
Tourism Expenditure:	The total consumption expenditure made by a visitor or on behalf of a visitor for and during his/her trip and stay at destination
Tourism Trip:	The activities of person(s) traveling to and staying in places outside their usual environment.

Services

3.17

Services activities in the Palestinian Territory are regarded one of the economic activities that contribute actively and effectively in the gross domestic product and employing labor work. Out of the importance of providing primary statistical data about these activities, the PCBS executed a special survey of these activities as part of the economic statistical surveys. The Services Survey provides data bout number of enterprises, number of employees, compensation of employees, values of output, intermediate consumption, value added, stock value, assets movement as well as other economic indicators. The Services Survey contributes in providing primary data necessary for research and economic analysis purposes. These are also important for decision makers, planners and those interested in internal trade activities.

Methodology

The Services Survey data is collected annually and periodically. A single stage stratified systematic random sample model is used. The organization represents the primary sampling unit. The Services Survey includes:

1. Hotels & Restaurants
2. Leasing and real estate activities.
3. Education.
4. Health & Social work.
5. Other Social and personal activities.

The Survey data are collected through personal interviews with the owners or managers of the targeted organizations by well-trained and qualified interviewers using the designated survey questionnaire. Then these questionnaires are edited and encoded in the office to become ready for data entry. Upon completion of data entry, preliminary Survey tables are derived. These tables are edited according to guidelines of consistency in order to arrive at the final Survey results.

Data Quality

The required data are provided for the researcher through the organizations' bookkeeping records whenever these are available. In case these organizations do not keep such records, as most of the small organization, they are required to provide the best possible estimates. Several difficulties arose in collecting the required data from the Survey organizations in Jerusalem due to its unique status. This affected the Survey statistical data accuracy.
With regard to currency, Survey data are collected according to the currency used in each organization. Afterwards, all currencies are transformed to American dollars based on the average of exchange rates for each year. **Data of the years 2001-2004 do not include that part of Jerusalem which was annexed forcefully by Israel following its occupation of the West Bank in 1967**

National Accounts

3.18

Preparing the national accounts in any country represents the thrust of the exerted efforts in preparing a set of integrated and modern economic statistics. National accounts provide a complete picture of all transactions that occur during a specific period. Subsequently, it provides a compressive picture of the macro economy in any given country. These accounts include a consistent systematic statistical description for the economy as a whole and the relationships between different economic sectors, and the relationship between the national macro economy and the rest of world economies at the same time. National accounts perform two-folded mission in many countries. First, these accounts are used in monitoring the economic performance and policy through monitoring the current economic interactions among various economic sectors. Second, the data and the framework of these accounts are used in feeding econometrics models, which in their turn are utilized in preparing national budgets, macroeconomic planning, and economic analysis and prediction.

Methodology

The Palestinian national accounts were prepared according to the 1993 System of National Accounts. This system highlights the most current internationally agreed upon bases and standards set forth to prepare coherent and harmonious accounts for the macro economy. In preparing national accounts, the following are taken into consideration:

- In terms of sources: Rely upon economic surveys, foreign trade statistics, agricultural statistics, labor force statistics, Palestinian expenditure and consumption survey, and administrative records of international and governmental institutions.
- In terms of methodology: Rely upon supply and use tables used in achieving internal consistency for the detailed data in terms of activities and goods.

Data Quality

National accounts data quality depends on the quality of its inputs stemming from different sources. The areas of weakness of these sources are limited to data pertaining to Foreign Trade, agricultural statistics, as well as governmental sector. However using supply and use tables will minimize the discrepancies among these sources and will place them in an integrated and internally consistent frame. The modifications that are preformed to the data are meant to achieve and balance at both levels: supply and use. With regard to data about Jerusalem, it is always recommended to cautiously handle these data. Thus these are listed in tables separated from those of the West Bank and Gaza Strip. This is due to the unique circumstances this city undergoes. These circumstances make it difficult to collect and estimate these data accurately. Therefore, supply and use tables do not include

this geographical region due to the distortions and difficulties in the budgeting process it might create, data of this chapter is adjusted according to the updating from the source. Taking into consideration the differences between national account's exports and imports data compared to External trade and Balance of payment data as a result of different methodologies.

Definitions and Concepts

Final Consumption by Government and Non-Profit Institutions	It is measured as the value of the output minus the receipt from sales. Expenditures. It is divided into two categories: individual; and collective. The first comprises those incurred for the benefit of individuals, e.g. medical services. Collective expenditure have a public character, for example government spending on defense and public security would be included in this category
Financial corporation sector	In the financial corporations sector, there are mainly banks, insurance companies, and auxiliary financial institutions, for example money exchangers that maintain a complete set of accounts for their activities.
Government Sector	The government is an entity established by political processes, which have legislative, judicial or executive authority over others. In Palestine the Government appears at two levels: central and local. In the tables, economic activity attributable to the government sector appears under the item producers of government services.
Gross Domestic Product (GDP)	Is the summary measure of the output or production during a certain period in time. Estimate of GDP, like the output and the value added, can vary according to taxes and subsidies taken into consideration. GDP is usually estimated at market prices, producers' prices, or basic prices.
Gross Disposable Income (GDI)	This item equals Gross National Income (GNI) plus net current transfers from abroad.
Gross National Income (GNI)	This item equals Gross Domestic Product (GDP) plus net factor income from abroad, which equals the net compensation of employees, and net capital income received by residents.
Household Final Consumption	Consists of household expenditure on all goods and services, with the exception of spending on dwellings which is considered gross fixed capital formation of the owner.
Household Sector	A household is defined as a group of persons who share the same living accommodation, who pool some, or all, of their

income and wealth and who consume certain types of goods and services collectively, mainly housing and food. Households are mainly consumers, but they may also be producers. All economic activity taking place within the production boundary and not performed by an entity maintaining a complete set of accounts is considered to be undertaken in the household sector. In the tables, the activity labeled *private households with employed persons* belongs to the household sector. Households also participate in many of the remaining activities in the tables, e.g. agriculture and retail trade.

Institutional sector There are five institutional sectors in the system of national accounts: government; non-profit institutions serving households; financial corporations; households; and non-financial corporations. Accounts are not presented at an institutional sector level; however, most activities can be attributed to one or two specific sectors.

Net Balance Trade Goods It is measured as the value of the Exports of Goods minus Imports of Goods.

Non-Financial Corporation Sector The non-financial corporations sector contains all other entities whose principal activity is production of market goods and services. They are distinguished from productive units in the household sector by their maintaining a complete set of accounts. A considerable part of value added in the remaining activities is attributable to this sector.

Non-Profit Institution Serving Households Sector As the name indicates, in spite of producing goods and services, non-profit institutions do not generate income or profit for those entities that own them. They may be divided into three groups: those serving businesses (e.g. a chamber of commerce which is grouped in the non-financial corporation sector); those, which form part of the government sector (e.g. a government-owned hospital) and non-profit institutions serving households. The latter consists mainly of trade unions, professional unions, churches, charities and privately financed aid organizations.

Taxes Taxes are compulsory, unrequited payments, in cash or in kind, paid to general government.

Total of Gross Operating Surplus This item is defined as gross value added at basic prices minus total compensation of employees (including that payable to non-residents), minus taxes less subsidies on products.

Internal /Domestic Trade

3.19

Internal trade activities in the Palestinian Territory are regarded one of the economic activities that contribute actively and effectively in the gross domestic product and employing labor work. Out of the importance of providing primary statistical data about these activities, the PCBS executed a special survey of these activities as part of the economic statistical surveys. The Internal Trade Survey provides data bout number of organizations, number of workers, workers' compensations, production values, intermediate consumption, value added, stock value, assets movement as well as other economic indicators. The Internal Trade Survey contributes in providing primary data necessary for research and economic analysis purposes. These are also important for decision makers, planners and those interested in internal trade activities.

Methodology

The Internal Trade Survey data are collected annually and periodically. A single stage stratified systematic random sample model is used. The organization represents the primary sampling unit. The Internal Trade Survey includes:

6. Sale, maintenance and repair of motor vehicles and motorcycles as well as sale of fuel in retail.
7. Wholesale and commission excluding motor vehicles and motorcycles.
8. Retail trade excluding motor vehicles and motorcycles as well as repairing personal and household goods.

The Survey data are collected through personal interviews with the owners or managers of the targeted organizations by well-trained and qualified interviewers using the designated survey questionnaire. Then these questionnaires are edited and encoded in the office to become ready for data entry. Upon completion of data entry, preliminary Survey tables are derived. These tables are edited according to guidelines of consistency in order to arrive at the final Survey tables.

Data Quality

The required data are provided for the researcher through the organizations' bookkeeping records whenever these are available. In case these organizations do not keep such records, as most of the small organization, they are required to provide the best possible estimates. Several difficulties arose in collecting the required data from the Survey organizations in Jerusalem due to its unique status. This affected the Survey statistical data accuracy.
With regard to currency, Survey data are collected according to the currency used in each organization. Afterwards, all currencies are transformed to American dollars based on the average of exchange rates for each year. **Data of the years 2001-2004 do not include that part of Jerusalem which was annexed forcefully by Israel following its occupation of the West Bank in 1967.**

Foreign Trade and Balance of Payments

3.20

Foreign Trade

Since 1995, the Palestinian Central Bureau of Statistics has been conducting figures on foreign trade statistics according to the international standards, main annual indicators in terms of foreign trade statistics, exports of national origin, re-exports by country of destination, exported goods based on Broad Economic Categories (BEC), as well as net trade balance with world countries. The output data is used in preparing national accounts, food balance sheet and the balance of payments. They are also used in all National Palestinian Authority ministries, institutions, and agencies as well as for researchers and scholars.

Methodology

Most of the world countries depend on the custom declaration in supervising real flow of goods during reference periods. However, and due to the unique and special conditions of the Palestinian Territory, the PCBS depended on clearance invoices for the value added tax in the Ministry of Finance as the primary source for data pertaining to trade transaction with Israel. It also relied on the Israeli custom declarations with world countries for the goods that its last destination is the Palestinian Territory in addition to other sources.

The data of this chapter does not include figures of that part of Jerusalem which was annexed forcefully by Israel following it is occupation of West Bank in 1967.

Data Quality

Data provides a semi full coverage for all exports and imports of fresh agricultural products of the Palestinian Territory with Israel as provided by the source. These data do not include unsupervised goods in commercial exchanges with Israel. These comprise nearly 20% of total of exchanges according to the estimates of the Palestinian Ministry of Finance and other analysis and research institutes. It is also noticeable that imports and exports with Israel include indirect imports and exports with world countries due to the absence of including country of origin or destination in clearance invoice. Which means that the Palestinian imports from Israel are not necessarily originated from Israel. Also, the Palestinian exports to Israel include the Palestinian exports to world countries via Israel. It is necessary to take into consideration the differences between national account's exports and imports data compared to External trade and Balance of payment data as a result of different methodologies used at each program. Palestinian Central Bureau of Statistics advises to use the numbers cautiously as they are based on various statistical data sources and the different mechanism adopted by each data source.

Balance of Payments

The Balance of Payments (BOP), which determines the economic transactions between residents and nonresidents in a certain period of time, is considered as the peak of efforts in preparing systematic economic statistics. It conveys detailed information on receipts and payments as well as changes in financial assets and liabilities between the domestic economy and the rest of the world. Which is necessary to monitor the economic performance in general, and to derive the essential data, which is necessary to compile the Rest of the World Account as a part of Palestinian National Accounts, as well as it is considered as a main part of International Investment Position components. Palestinian Central Bureau of Statistics (PCBS) and Palestine Monetary Authority (PMA) prepare the BOP, to help policy makers, investors, economists, researchers and others in the field of planning and improving economic policies with the rest of the world to serve the national economy.

Methodology

The Balance of Payments compilation and data collection process depend on various sources, which include,

1. Internal sources: Relying on the economic surveys, foreign trade statistics, labors force survey, population statistics, banks survey, price index and Palestinian expenditure and consumption survey.
2. External sources: Relying on ministries, consulates and representatives, non-governmental organizations, and related national institutions.

The questionnaires, which are used in this survey, took into account meeting the needs of compiling the Balance of Payments and the Rest of the World Account.
12 forms of questionnaires for administrative records are used, one for each similar group of data sources. Those data, which were collected from surveys, administrative records and other sources, provide an economic database. Coding, classifications and tabulation are according to (IMF) manual fifth edition recommendations.

Data Quality

It is important in designing the computerized files to provide the ability to discover the entry or processing mistakes, each file contains an accurate check system page for the data entry. But in the case of balance of payments outcomes, which depend on different surveys and related administrative records, so the data quality of these sources play a vital role in balance of payments outcomes data quality. The variety in data sources lead to many results for the same variable because of the multiply methods which are used in every source. In addition to the difference in defining residency concept among the balance of payments manual recommendations and

usable definition in banks and some of local institutions which is considered as an important factor to abiased data, and to reflect the economic situation.

The main problem in data coverage in the Palestinian Territory due to the absence of PNA control on borders with Israel, and also non responding of many institutions especially the diplomatic ones and some international agencies of supporting in their transactions with the rest of the world. This cause many difficulties in coverage of economic transactions especially with Israeli economy. Taking into consideration the differences between national account's exports and imports data compared to External trade and Balance of payment data as a result of different methodologies.

Definitions and Concepts

Customs Statement	It is an Israeli customs document containing all the data related to the Palestinian direct imports from other countries through the Israeli entries and ports, Damyah Bridge, Allenby Bridge and Al-Awdah Bridge (Rafah).
Destination of Goods	The final country of goods destination, so, it is not the country which is the goods passing from.
Direct Investment	Investment over which the owner exercises control. The distinguishing criterion for inclusion in this category is that the owner should hold at least 10 per cent of the ordinary shares in the company.
Economic territory	Area scope of a country in which administrated by a government, persons, goods, and the capital freely travel inside it. It is also connected with the residential concept, and without necessary relation with political boundaries of a country.
Export Country (Charging Destination)	The country which is the goods charged to its final destination, it may be the country of origin or not.
Exports	Refer to all commodities, goods and services, which are exported outside the country, or to free customs regions. It includes the national commodities and re-exported services of commodities and goods. F.O.B. is the base to count it by its costs loaded by means of transportation in the country of origin.
Imports	The coming grand of commodities, goods and services to country by air, land and sea which are used in consumption, convertibility of Industry, exportation and re-exportation. Customs clearances regarding private or public sector; excused or unexcused of customs duty are

taken into consideration. The Imports Value are counted by the base C.I.F. which means the total cost of load good in addition to the insurance and loading fees till goods reach to customs centers of the country. The foreign trade statistics register the imports according to the customs clearances date not its arrival to customs centers.

Income Covers international transactions associated with income on factors of production, i.e. labour and capital. In the balance of payments, income on capital is referred to as income on financial assets.

National Exports All Commodities, goods and services, which are totally manufactured by local factories or changed there shape and value to be exported outside the country after the customs clearances. F.O.B is the base to count exports, which means the goods value with all its loaded costs by means of transportation.

Other Investment Included all transactions in financial assets and liabilities, which are not classified under any of the three other broad categories. The most important of these are currency, deposits and loans (including trade credits).

Port, In or Out Center The customs center (air, land and sea) which services, goods and commodities go in/ out the country. It is the place of general customs procedures.

Portfolio Investment A residual category for transactions in shares, bonds, bills, notes, money market instruments and financial derivatives. It is residual because these instruments are also included under direct investment and *reserve assets.*

Re-Export Goods are imported and exported in/ out the country with all customs procedures. Nothing is made to change their core or shape. Its base is also F.O.B.

Reserve Assets Includes only gross assets. The distinction between reserve assets and other assets is that the former can be used by the PMA for balance of payments purposes. Should they must fulfil the following criteria:

1) They must be controllable by the PMA.
2) They must be accessible to the PMA at relatively short notice for balance of payments purposes.
3) They must be denominated in a convertible currency.

Residence	Is defined in economic, The main criterion to determine residence of an entity is *centre of economic interest*. Persons are considered residents of the country where they live for at least one year exclude Students, Illness and Solderies).
The Certificate of Origin	It is a document issued by the exporting department at the Ministry of National Economy, showing the data related to exports of national origin and which is re-exported to Jordan and other Arab and world countries except Israel
The Clearance Voucher for the Value Added Tax	It is a unified voucher for both Israeli and Palestinian parties. This shows the movement of transaction trade between the Palestinian territories and Israel only.
The Complementary Data	They are the data of Water Authority Power Authority, Petroleum General Corporation, Post Authority, Agriculture Ministry .
Transactions	Defined as acts in which two parties exchange or transfer financial assets, services, goods or non-financial, non-produced assets, e.g. land, patents and copyrights, or as acts in which new financial claims and liabilities are created and cancelled.
Transfers	Unrequited transactions, i.e. transactions in which a unit provides another unit with a real resource (good or service) or a financial asset without any flow in the opposite direction. In the balance of payments, a distinction is made between current and capital transfers

Finance and Insurance

3.21

International economic developments are among the most important factors that made speed in executing financial transactions such as money transfer, banking facilities, goods insurance and other financial transaction. the need for financial transactions was not to be realized without creating a specialized activity to conduct these transactions represented by financial intermediation activities. These changes affected financial activities in the Palestinian Territory especially after signing the peace agreements, which contributed in realizing a form of stability at the economic and political levels. As a result, numerous new institutions and branches were established. This led to increasing the efficiency of financial and insurance activities in the Palestinian economy, as well as obsorbing many of the Palestinian labor force, but the current changes in the political and the economic situation, effects directly the output and employment in finance and insurance sectors. Finance and Insurance Survey provides a lot of data and economic indicators pertaining to finance and insurance activities of several institutions, number of laborers, workers' compensations, production values, intermediate consumption, value added, assets transfer and other indicators. The main objective of collecting financial and insurance data is providing necessary data to prepare the national accounts of Palestine, implementing and supervising the effect of financial and economic policies meant to analyze the macro economy and fro research, as well as providing necessary data for decision makers, planners and those interested in financial and insurance activities.

Methodology

Financial and Insurance data are collected annually. Comprehensive listing model that covered all organizations working in financial and insurance activities in the Palestinian Territory was used. These organizations include Palestinian Monitory Authority, Islamic and commercial banks, other credit institutions, Palestine securities exchange and stock market brokers, and insurance companies and agents. The Survey data are collected through personal interviewing where the researcher interviews the workers in the organization to obtain the final accounts. Afterwards, these accounts are analyzed in the office. The data are completed on a specialized questionnaire that includes all information and data that accomplish survey objectives in concordance with the most current international guidelines in this respect, especially national account system SNA93. This is done according to the reference year of all organizations that provide these data. In case questionnaire data were difficult to complete based on final accounts due to lack of clarity in one of the items are due to lack of details, interested parties are re-interviewed to inquire about such items.

Data Quality

1. Required data are provided to the fieldwork staff through bookkeeping records of all organizations the survey covered. This excludes the money exchangers and insurance agents.
2. There are no Arab banks, financial institutions, or insurance companies in Jerusalem or its suburbs. Thus there are no available data on that part of Jerusalem which was annexed forcefully by Israel in 1967.
3. The 1997- 2004 surveys did not cover money exchangers and insurance agents due to the decrease in their production value compared to the total value of the financial intermediation activities shown in 1995 and 1996 survey rounds. Including them in the Survey will raise its cost drastically. It is possible to estimate the important economic variables for these products by resorting to 1997- 2004 survey rounds.
4. The Survey data are collected based on the currency that was used by the organization. Afterwards, all these currencies are transformed to US dollars according to the average of exchange rates for each year.

Environment and Natural Resources

3.22

Environmental data are regarded amongst the primary statistical fields that received more attention in the last decade. These data constitute an informational tool in the public debate, planning and drawing relevant policies. This area occupies a significant status in the Palestinian Territory due to the paucity of such environmental data.

The Palestinian Central Bureau of Statistics worked hard to provide accurate statistical data pertaining to the water resources illuminating the available amounts of water in the Palestinian Territory. The PCBS attempts to make these data the basis for analytical studies about the Palestinian legitimate rights and their water needs for developmental programs.

With regard to energy, the pertaining data are one of the most important issues for decision makers in any given country. These data provide an indicator of the country's development and progress. They also provide those working in energy field with indicators about the demand for energy of all types. In order to enable the concerned parties to work on providing the country's energy needs.

Methodology

In collecting these data, administrative records of the Palestinian specialized organizations in water issues were relied upon. Most important amongst these is the Palestinian Water Authority. Additionally, the data that were derived from Local Community Survey 2003 were also relied upon. These data were processed and tabulated. The mechanism of collecting data pertaining to energy of all types is contingent on two sources: the administrative records of companies and organization working in energy field in the Palestinian Territory as well as relevant energy surveys. The periodicity of these data differs based on origin and nature of data. Some of these are monthly, other are seasonal or annual.

Data relevant to household solid wastes and sewage water data are collected through Household Environmental Survey that is executed as an index of Labor Force Survey in the first quarter of 2004. The solid waste data pertaining to communities were completed during Local Community Survey -2003. Data of health care wastes produced by health care centers obtained from the environmental survey 2004 and environmental Survey for health care centers. Meteorological data were collected from the meteorological stations administrative records. Data of economical establishments were collected by the environmental economic survey, which is implemented in 2004. This survey provides data about the environment of the economical establishments such as water, wastewater, solid waste and the faced problems during Al-Aqsa intifada.

Wastewater disposal method data were obtained from Household Environmental survey 2003.

Data Quality

There are some technical observations pertaining to enclosed data. The number of wells and springs does not represent the total figure but only the studied ones. Here arises the discrepancy in the number of wells provided for different years. There is also a discrepancy in the real total number of communities and that number that is included in the tables. This discrepancy is a result of excluding some communities which depends on other larger communities at the time of data collection where these communities were vacant.

Most data pertaining to petroleum and its products were derived mainly from the administrative records of the Palestinian Petroleum Authority. Remaining data were covered by resorting to the bills of the Ministry of Finance.

The most important indicators for the Palestinian Territory were taken from the annual reports 1996- 2002. Complete set of data was not available since published data in the Yearbook covers only production quantities, while Palestinian Territory indicators concerns consumption.

Environmental section relied on different data sources that vary in quality, While the households surveys (energy, environmental and economic) relied on sample. Thus, like any other survey, it has sampling errors. These can be estimated and measured. But it also has non-sampling errors that are difficult to measure and origins such as researcher, respondent or programmer cannot be determined.

Data of Local Community Survey are free from sampling errors and thus have high quality due to using a compressive listing method. Here data to all communities were gathered. Finally, data of meteorological condition are lack comprehensiveness.

Definitions and Concepts

Consumed Water	Water withdrawn from groundwater or a source of surface water for industrial, domestic, irrigation use or for any other uses.
Electrical Energy	Work done to move an electric charge in a conductor. And the unit of electrical energy is kwh
Electrical Energy	Power (kw) X Time (Hours).
Equivalent Metric Ton of Petroleum	Energy unit, an Equivalent Metric Ton of Petroleum is defined as the energy resulting from burning one ton of petroleum. Due to having many types of petroleum, it was fixed on a certain value. A Metric Ton of Petroleum, 41.9 Giga Joule, 10 Giga Calorie, 1.43 metric ton of coal, 7 barrels of petroleum, 39.68 Mega of British Thermal Unit
Joule Unit	Energy unit, it is defined as the energy resulting from the movement of a one-Newton body to a distance of one meter. 1 Joule = 1 Newton. m.
Public Water Network	A net of pipes for the purpose of providing clean water to households. It normally belongs to a municipality, the council or to a private company and for different domestic uses.

Reference of Chapter Three

1. **Palestinian Central Bureau of Statistics, 1999.** *Population, Housing and Establishments Census, 1997*. Ramallah – Palestine.

2. **Palestinian Central Bureau of Statistics, 2004.** *Environmental Economic Survey-2004*: Main Finding. Ramallah-Palestine.

3. **Palestinian Central Bureau of Statistics, 2005.** *Environmental Survey for Health Care Centers, **2005***. Main Findings. Ramallah - Palestine.

4. **Palestinian Central Bureau of Statistics, 2004.** *Expenditure and Consumption Levels: The Final Report (March 2001-March 2002).* Ramallah-Palestine.

5. **Palestinian Central Bureau of Statistics, 2005.** *Household Environmental Survey-**2005***: Main Results. Ramallah – Palestine.

6. **Palestinian Central Bureau of Statistics, 2004.** *Poverty Survey in the Palestinian Territory - December, 2003*. Main Finding Report. Ramallah-Palestine.

7. **Palestinian Central Bureau of Statistics, 2005.** Database of Crime and Victimization Statistics, 2000-2005. Ramallah – Palestine.

8. **Palestinian Central Bureau of Statistics, 2006.** Demographic and Health Survey, 2004: Main Finding. Ramallah-Palestine.

9. **Palestinian Central Bureau of Statistics, 2006.** Demographic and Health Survey, 2004: Database. Ramallah-Palestine.

10. **Palestinian Central Bureau of Statistics, 2005.** *Energy Consumption in the Palestinian Territory 2004.* Ramallah-Palestine.

11. **Palestinian Central Bureau of Statistics, 2005.** *Expenditure and Consumption Levels: The Final Report (15 Jan. 2004-14 Jan. 2005).* Ramallah-Palestine.

12. **Palestinian Central Bureau of Statistics, 2005.** *Foreign Trade Statistics*, Reports Series *2001-2004.* Ramallah – Palestine.

13. **Palestinian Central Bureau of Statistics, 2005.** *Household Energy Survey:* Main Results (July- 2005). Ramallah - Palestine.

14. **Palestinian Central Bureau of Statistics, 2006.** *Existing Building Surveys-2005*. Ramallah - Palestine.

15. **Palestinian Central Bureau of Statistics, 2005.** *Housing Annual Report, 2005.* Ramallah – Palestine.

16. **Palestinian Central Bureau of Statistics, 2006.** *Israeli Settlements in the Palestinian Territory, Annual Statistical Report 2005.* Ramallah- Palestine.

17. **Palestinian Central Bureau of Statistics, 2005.** *Land Use Statistics in the Palestinian Territory, 2004*. Ramallah- Palestine.

18. **Palestinian Central Bureau of Statistics, 2006.** Marriage and Divorce Database, 2005. Ramallah-Palestine.

19. **Palestinian Central Bureau of Statistics, 2005.** *Poverty in the Palestinian Territory – Report Series, 1998, 2001*. Ramallah- Palestine.

20. **Palestinian Central Bureau of Statistics, 2005.** *Statistical Abstract of Palestine, No"6".* Ramallah - Palestine.

21. **Palestinian Central Bureau of Statistics, 2005.** *Victimization Survey-2004: Main Findings Report.* Ramallah – Palestine.

22. **Palestinian Central Bureau of Statistics, 2005.** *Poverty Survey in the Palestinian Territory-2004: Main Findings Report.* Ramallah – Palestine. (Unpublished Data).

23. **Palestinian Central Bureau of Statistics, 2006.** *Expenditure and Consumption Levels: The Final Report (Jan 2005-Jan 2006).* Ramallah-Palestine.

24. **Palestinian Central Bureau of Statistics, 2006.** Health Statistics Data Base, 2005. Ramallah – Palestine.

25. **Palestinian Central Bureau of Statistics, 2006.** Population Registration and it is update until 19/2/2006. Ramallah – Palestine.

26. **Palestinian Central Bureau of Statistics, 2006.** Domestic Violence Survey (Data base), 2005. Ramallah – Palestine

27. **Palestinian Central Bureau of Statistics, 2006.** *Database of Culture Statistics 2005.* Ramallah – Palestine.

28. **Palestinian Central Bureau of Statistics, 2006.** *Domestic Tourism Survey 2005, main findings.* Ramallah – Palestine.

29. **Palestinian Central Bureau of Statistics, 2006.** Inbound Tourism Survey 2005. Ramallah – Palestine.

30. **Palestinian Central Bureau of Statistics, 2006.** *Labor Force Survey. Data base 2002-2005.* Ramallah– Palestine.

31. **Palestinian Central Bureau of Statistics**, **2006.** *Olive presses survey, 2005 - Main Findings.* Ramallah- Palestine.

32. **Palestinian Central Bureau of Statistics, 2006.** *Population Projections in the Palestinian Territory 2005, Revised Series*. Ramallah-Palestine.

33. **Palestinian Central Bureau of Statistics, 2006.** *Poverty Survey in the Palestinian Territory - 2005*. Main Finding Report. Ramallah- Palestine. (Unpublished Data)

34. **Palestinian Central Bureau of Statistics, 2006.** *Price and Price Indices: Annual Bulletins, 2005.* Ramallah– Palestine.

35. **Palestinian Central Bureau of Statistics, 2006.** Water Statistics in the Palestinian Territory, 2005. Ramallah – Palestine.

36. **Palestinian Central Bureau of Statistics. 2006.** *Households Survey on Information and Communications Technology, 2006.* Ramallah - Palestine.

37. **Palestinian Central Bureau of Statistics.** *Transport Survey, the Informal sector, Reports Series 2000-2005. Main Results,* Ramallah - Palestine.

38. **Palestinian Central Bureau of Statistics, Palestinian Monetary Authority, 2003.** *Palestinian Balance of Payments (1998-2004):*Preliminary Results. Ramallah – Palestine.

39. **Palestinian Central Bureau of Statistics,** Series Economic Survey 2001-2004. Ramallah – Palestine.

40. **Palestinian Central Bureau of Statistics.** *Agricultural Statistics, Reports Series 1996/1997 – 2003/2004.* Ramallah- Palestine.

41. **Palestinian Central Bureau of Statistics.** *Building licenses statistics (First Quarter 2002- Fourth Quarter 2005).* Ramallah – Palestine.

42. **Palestinian Central Bureau of Statistics.** *Crime and Victimization Statistics, Reports Series 1997- 1999.* Ramallah – Palestine.

43. **Palestinian Central Bureau of Statistics.** Educational Census Database for the scholastic years 1998/1999-2005/2006- Ministry of Education and Higher Education. Ramallah – Palestine.

44. **Palestinian Central Bureau of Statistics.** *Hotel Activities in Palestinian Territory, (Annual Bulletins , 2000-2005).* Ramallah - Palestine.

45. **Palestinian Central Bureau of Statistics.** Labor Force Database 2002-2005. Ramallah – Palestine.

46. **Palestinian Central Bureau of Statistics.** *National Accounts at constant prices 2003,* Ramallah – Palestine. (Unpublished data)

47. **Palestinian Central Bureau of Statistics.** *The Finance and Insurance Survey, Reports Series 2000-2004, Main Results,* Ramallah – Palestine.

48. **Palestinian Central Bureau of Statistics.** *Transportation and Communication Statistics in Palestinian Territory, Reports Series, 2001- 2005*. Ramallah - Palestine.

49. **Palestinian Central Bureau of Statistics. 2004.** *Press Release for the Palestinian National Accounts (2001-2002).* Ramallah - Palestine.

50. **Palestinian Central Bureau of Statistics. 2006.** *Press Release, Preliminary Estimates of Gross Domestic Product (Fourth Quarter 2005).* Ramallah - Palestine. (updated data).