

General Maps

الخرائط العامة

5.1 Palestine Location in the World and the Arab World

1.5 موقع فلسطين من العالم والعالم العربي

5.2 Localities in Palestine, 1948

2.5 التجمعات السكانية في فلسطين، 1948

5.3 Localities in the Palestinian Territory, 1997

3.5 التجمعات السكانية في الأراضي الفلسطينية، 1997

5.4 Localities in the Palestinian Territory, 2007

4.5 التجمعات السكانية في الأراضي الفلسطينية، 2007

5.5 Path of the Expansion and Annexation Wall in the West Bank, 2008

5.5 مسار جدار الضم والتوسع في الضفة الغربية، 2008



Palestine Location in the World and the Arab World



Source: Palestinian Central Bureau of Statistics, 2009

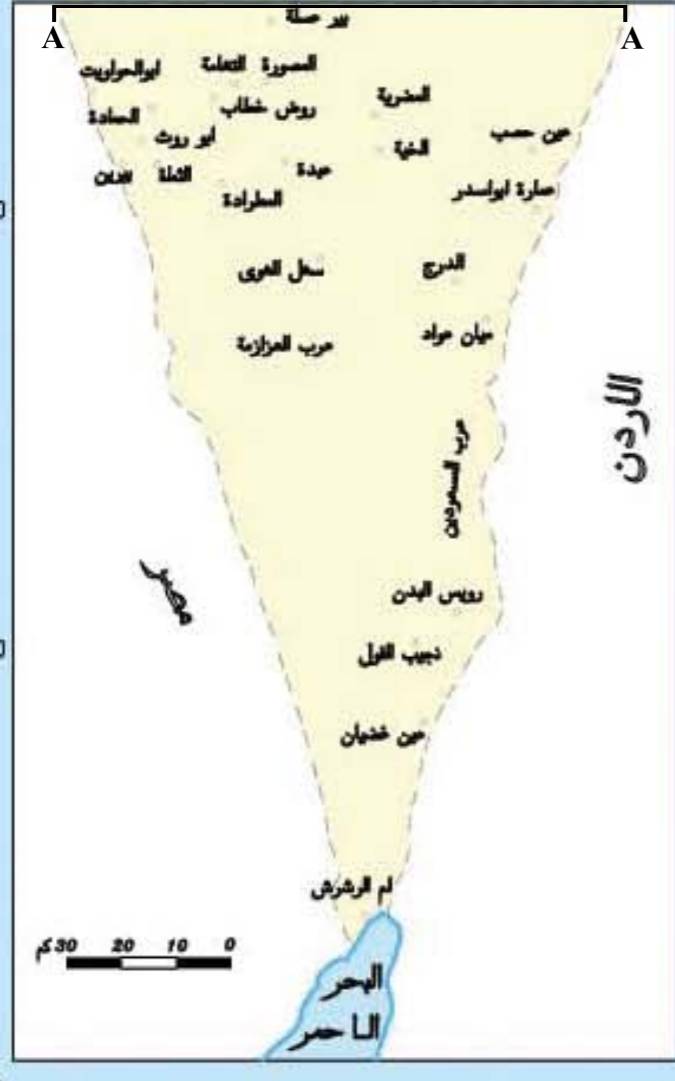


Palestine Location in the World



Palestine Location in the Arab World

التجمعات السكانية في فلسطين، 1948 Localities in Palestine, 1948



الحدود

- حدود 1914
- حدود 1918
- حدود 1948
- حدود دولية
- مركز قضاء
- قرية جديدة
- قرية حربية
- قرية حربية مدمورة بداية القرن العشرين
- قرية حربية مدمورة 1914-1918
- قرية

Source: Palestinian Central Bureau of Statistics

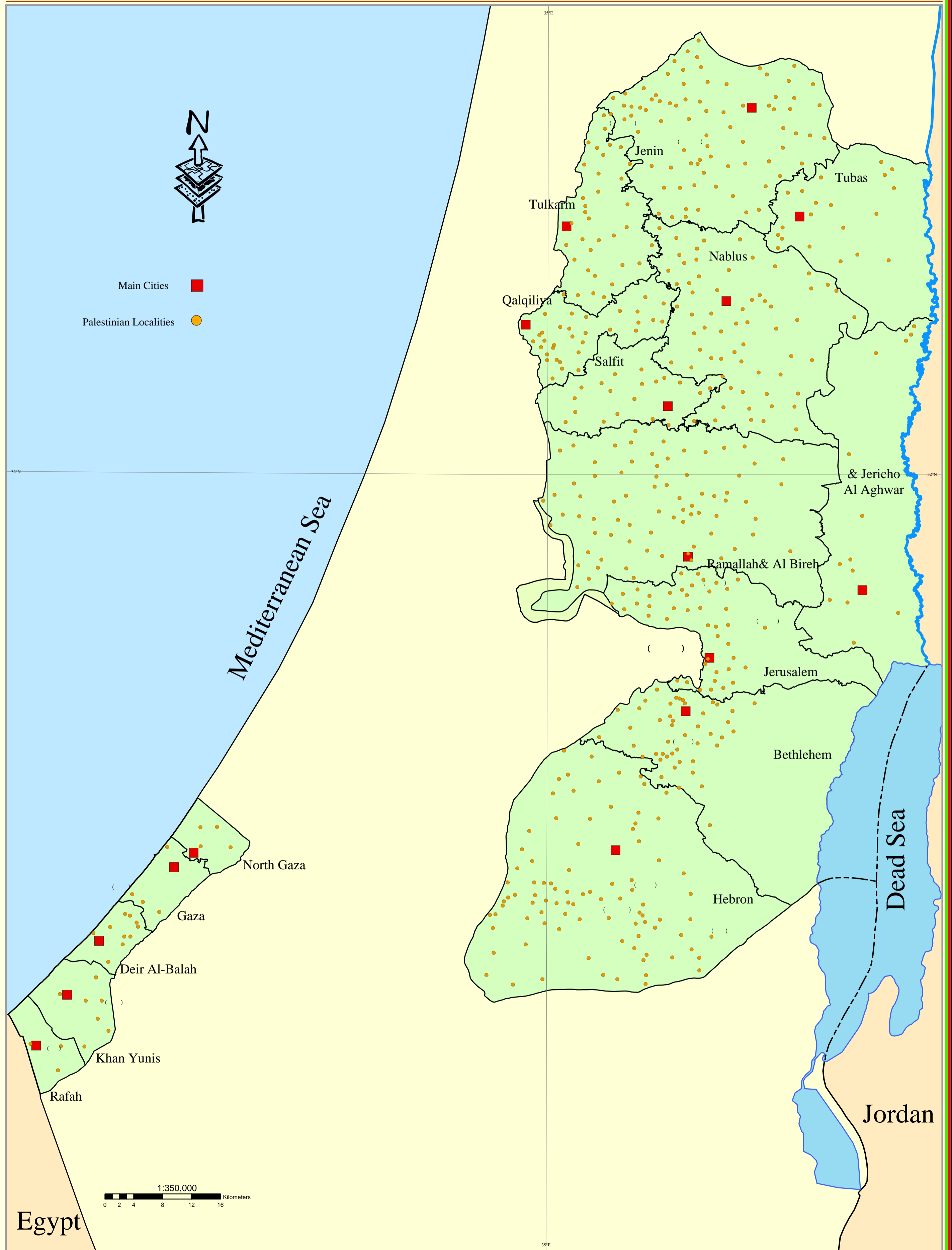
المصدر: الجهاز المركزي للإحصاء الفلسطيني

1997
Localities in the Palestinian Territory, 1997



Source: Palestinian Central Bureau of Statistics, 2009

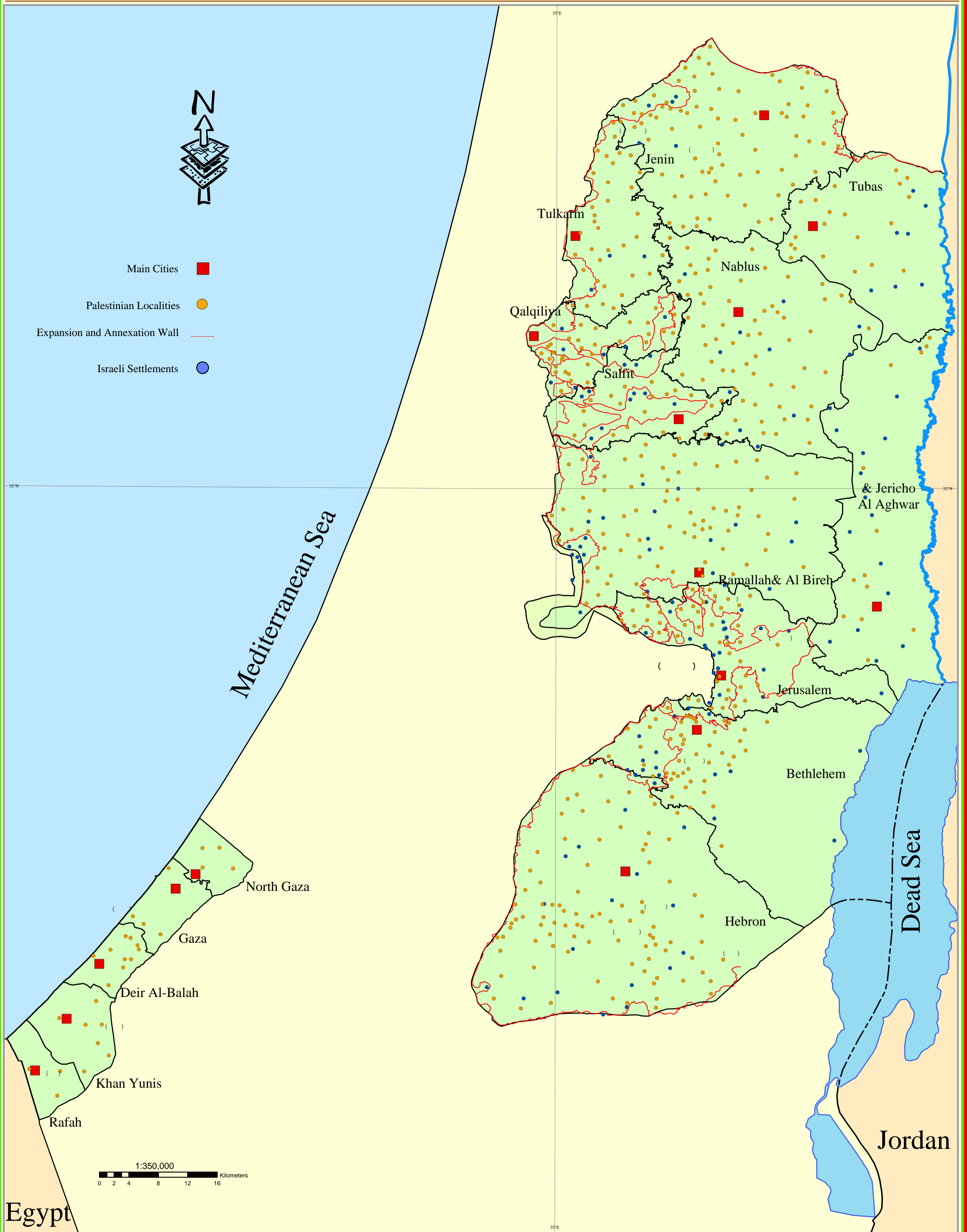
2007
Localities in the Palestinian Territory, 2007



Source: Palestinian Central Bureau of Statistics, 2009

2008

Path of the Expansion and Annexation Wall in the West Bank, 2008



Source:
Palestinian Central Bureau of Statistics, 2009
United Nations Office for the Coordination of Humanitarian Affairs, UN OCHA