



دولة فلسطين

الجهاز المركزي للإحصاء الفلسطيني

المستعمرات الإسرائيلية في فلسطين
التقرير الإحصائي السنوي، 2015

تشرين أول / أكتوبر، 2016

تم إعداد هذا التقرير حسب الإجراءات المعيارية المحددة في ميثاق الممارسات
للإحصاءات الرسمية الفلسطينية 2006

© محرم، 1438 هـ - أكتوبر، 2016.
جميع الحقوق محفوظة.

في حالة الاقتباس، يرجى الإشارة إلى هذه المطبوعة كالتالي:

الجهاز المركزي للإحصاء الفلسطيني، 2016. المستعمرات الإسرائيلية في فلسطين: التقرير الإحصائي السنوي 2015.
رام الله - فلسطين.

جميع المراسلات توجه إلى:

الجهاز المركزي للإحصاء الفلسطيني

ص.ب. 1647، رام الله - فلسطين.

هاتف: 2 2982700 (970/972)

فاكس: 2 2982710 (970/972)

الرقم المجاني: 1800300300

بريد إلكتروني: diwan@pcbs.gov.ps

صفحة إلكترونية: <http://www.pcbs.gov.ps>

الرمز المرجعي: 2224



شكر وتقدير

يتقدم الجهاز المركزي للإحصاء الفلسطيني بالشكر والتقدير إلى جميع المؤسسات الفلسطينية التي تعاونت مع الجهاز في توفير المعلومات والبيانات اللازمة لإعداد التقرير.

لقد تم إعداد تقرير المستعمرات الإسرائيلية في فلسطين 2015، بقيادة فريق فني من الجهاز المركزي للإحصاء الفلسطيني، وبدعم مالي مشترك بين كل من دولة فلسطين ومجموعة التمويل الرئيسية للجهاز (CFG) لعام 2016 ممثلة بمكتب الممثلة النرويجية لدى دولة فلسطين، والوكالة السويسرية للتنمية والتعاون (SDC).

يتقدم الجهاز المركزي للإحصاء الفلسطيني بجزيل الشكر والتقدير إلى أعضاء مجموعة التمويل الرئيسية للجهاز (CFG) على مساهمتهم القيمة في إعداد هذا التقرير.

فريق العمل

- إعداد التقرير

أحمد مرداوي

محمد المصري

- تصميم الخرائط

احتساب عبيدي

- تدقيق معايير النشر

حنان جناجره

- المراجعة الأولية

محمود عبد الرحمن

- المراجعة النهائية

محمد قلالوة

- الإشراف العام

علا عوض

رئيس الجهاز

تنويه للمستخدمين

تعددت المصادر المستخدمة في اشتقاق الإحصاءات المدرجة في هذا التقرير، وترتب على ذلك عدم إمكانية عرض بيانات إحصائية متسقة بشكل كامل في كل فصول التقرير.

البيانات الواردة في هذا التقرير حول عدد المستعمرات والمواقع الاستعمارية لا تتسق مع ما يتم نشره من مصادر أخرى لاختلاف التعريفات والتصنيفات.

هناك 3 مستعمرات وردت في التقرير لا يتوفر بيانات حول عدد السكان (المستعمرين) فيها، وهي موجودة في محافظتي القدس، وأريحا والأغوار.

نتيجة لاستخدام تقنية أكثر دقة في فحص إحداثيات مراكز المستعمرات، تم إضافة خمسة مستعمرات وهي:

نيريت: تأسست عام 1982.

نيفيه شالوم: تأسست سنة 1983.

نوف أيالون: تأسست سنة 1994.

سنسانا: تأسست سنة 1997.

رحاليم: تأسست سنة 2013.

حولت الجهات الرسمية الاسرائيلية في العام 2012 موقع بروقين والذي تأسس في العام 1999 الى مستعمرة علماً بأنه كان جزءاً من مستعمرة إيلي زهاف.

تم تقدير عدد سكان المستعمرات الاسرائيلية في العام 2015 بناءً على بيانات معدل النمو لآخر سنتين لكل مستعمرة.

قائمة المحتويات

الموضوع	الصفحة
قائمة الجداول	
المقدمة	
الفصل الأول:	17
النتائج الأساسية	17
1.1 المستعمرات	17
2.1 عدد المستعمرين	17
3.1 مراحل الاستعمار	18
4.1 طبيعة الاستعمار في الضفة الغربية	19
5.1 المجالس الإقليمية	23
6.1 الانتشار الجغرافي في الضفة الغربية	27
7.1 الأيديولوجيا السائدة	32
8.1 التبعية المؤسسية	32
الفصل الثاني:	35
المنهجية وجودة البيانات	35
1.2 الشمولية	35
2.2 مصادر البيانات	35
3.2 معالجة البيانات	36
4.2 دقة البيانات	36
5.2 الملاحظات الفنية	36
الفصل الثالث:	39
المفاهيم والمصطلحات	39
المراجع	43
الجداول	45

قائمة الجداول

الصفحة	الجدول
47	جدول 1: مؤشرات مختارة للمواقع الاستعمارية في الضفة الغربية
48	جدول 2: عدد المستعمرات في الضفة الغربية حسب المحافظة والتصنيف، 2015
49	جدول 3: عدد المستعمرين في المستعمرات في الضفة الغربية حسب المحافظة والتصنيف، 2015
50	جدول 4: عدد المستعمرين في المستعمرات وعدد السكان الفلسطينيين في الضفة الغربية حسب المحافظة، 2015
51	جدول 5: عدد المستعمرات في الضفة الغربية حسب سنة التأسيس
52	جدول 6: عدد المستعمرين في المستعمرات في الضفة الغربية حسب السنة والمنطقة، 1986-2015
53	جدول 7: عدد المستعمرات في الضفة الغربية حسب المحافظة وفترة التأسيس، 2015
54	جدول 8: عدد المستعمرين في المستعمرات في الضفة الغربية حسب المحافظة وفترة التأسيس، 2015
55	جدول 9: عدد المستعمرات في الضفة الغربية حسب المحافظة ونوع المستعمرة، 2015
56	جدول 10: عدد المستعمرين في المستعمرات في الضفة الغربية حسب المحافظة ونوع المستعمرة، 2015
57	جدول 11: عدد المستعمرات الحضرية في الضفة الغربية حسب المحافظة وفئات حجم السكان، 2015
58	جدول 12: عدد المستعمرين في المستعمرات الحضرية في الضفة الغربية حسب المحافظة وفئات حجم السكان، 2015
59	جدول 13: عدد المستعمرات الريفية في الضفة الغربية حسب نوع المستعمرة وفئات حجم السكان، 2015
60	جدول 14: عدد المستعمرين في المستعمرات الريفية في الضفة الغربية حسب نوع المستعمرة وفئات حجم السكان، 2015
61	جدول 15: عدد المستعمرات في الضفة الغربية حسب المحافظة والمجلس الإقليمي، 2015
62	جدول 16: عدد المستعمرين في المستعمرات في الضفة الغربية حسب المحافظة والمجلس الإقليمي، 2015
63	جدول 17: عدد المستعمرات في الضفة الغربية حسب المحافظة والانتشار الجغرافي، 2015
64	جدول 18: عدد المستعمرين في المستعمرات في الضفة الغربية حسب المحافظة والانتشار الجغرافي، 2015
65	جدول 19: عدد المستعمرات في الضفة الغربية حسب المحافظة ومعدل الارتفاع عن سطح البحر (متر)، 2015

الصفحة	الجدول
66	جدول 20: عدد المستعمرين في المستعمرات في الضفة الغربية حسب المحافظة ومعدل الارتفاع عن سطح البحر (متر)، 2015
67	جدول 21: عدد المستعمرات الريفية في الضفة الغربية حسب المحافظة والأيدولوجيا السائدة، 2015
68	جدول 22: عدد المستعمرين في المستعمرات الريفية في الضفة الغربية حسب المحافظة والأيدولوجيا السائدة، 2015
69	جدول 23: عدد المستعمرات الريفية في الضفة الغربية حسب المحافظة والتبعية المؤسسية، 2015
70	جدول 24: عدد المستعمرين في المستعمرات الريفية في الضفة الغربية حسب المحافظة والتبعية المؤسسية، 2015

المقدمة

يمثل النشاط الاستعماري الإسرائيلي في فلسطين أحد أخطر الممارسات الإسرائيلية الهادفة إلى منع قيام دولة فلسطينية قابلة للحياة في الضفة الغربية وقطاع غزة. وتعمل مختلف الأجهزة والمؤسسات والمنظمات الإسرائيلية بتوجيه مباشر ودعم رسمي من الحكومة الإسرائيلية على تنفيذ برنامج منهجي للتوسع الاستعماري في مختلف المناطق الفلسطينية، بحيث تتحول شبكة الاستعمار وما يرافقها من تغيرات طبوغرافية وديمغرافية إلى عائق حقيقي أمام إمكانية قيام دولة فلسطينية ذات تواصل جغرافي.

لا يقتصر تأثير حركة الاستعمار الإسرائيلي على زعزعة الاستقرار السياسي والأمني للمناطق التي تشملها حركة الاستعمار، بل تمتد آثار الاستعمار المدمرة لتشمل التوازن الاجتماعي والاقتصادي البيئي القائم في المجتمع الفلسطيني، من حيث إعاقته لتنمية المجتمع الفلسطيني وتقطيع أوصاله وسلبها لمصادره الطبيعية، وتلويث بيئته، إضافة لكونها أداة للسيطرة على هذا المجتمع وتدميره، واستخدام تلك المستعمرات قواعد انطلاق للجيش الإسرائيلي في حربه المستمرة ضد الشعب الفلسطيني. ويعاني سكان التجمعات الفلسطينية من التوسعات المستمرة للمستعمرات الإسرائيلية، والاعتداءات اليومية من قبل المستعمرين.

انطلاقاً من هذا الفهم، فقد باشر الجهاز المركزي للإحصاء الفلسطيني العمل على إصدار سلسلة دورية سنوية من هذا التقرير والذي يعرض التطورات الميدانية على واقع الاستعمار الإسرائيلي في فلسطين، ويركز على تقديم وصف كمي لعدد من المؤشرات الإحصائية الأساسية المتعلقة بالمستعمرات والمستعمرين.

يهدف هذا التقرير إلى توفير بيانات إحصائية للعام 2015 حول عدد المستعمرات والمستعمرين حسب فترة التأسيس، ونوع المستعمرة، والمحافظات، وفئات السكان، والمجلس الإقليمي، والانتشار الجغرافي، والأيدولوجيا السائدة، والتبعية المؤسسية، وذلك لتشكيل قاعدة بيانات كافية لإجراء الدراسات التحليلية فيما يخص المستعمرات والعمل على توفير أداة معلوماتية هامة في يد جميع المهتمين في هذا الموضوع، والمخططين وصانعي القرارات والباحثين.

يشتمل هذا التقرير على ثلاث فصول بالإضافة إلى الجداول، حيث يعرض الفصل الأول النتائج الأساسية، ويتناول الفصل الثاني المنهجية المتبعة في جمع وتبويب البيانات وجودة البيانات، بينما يعرض الفصل الثالث المفاهيم والمصطلحات.

والله ولي التوفيق،،،

علا عوض
رئيس الجهاز

أكتوبر، 2016

الفصل الأول

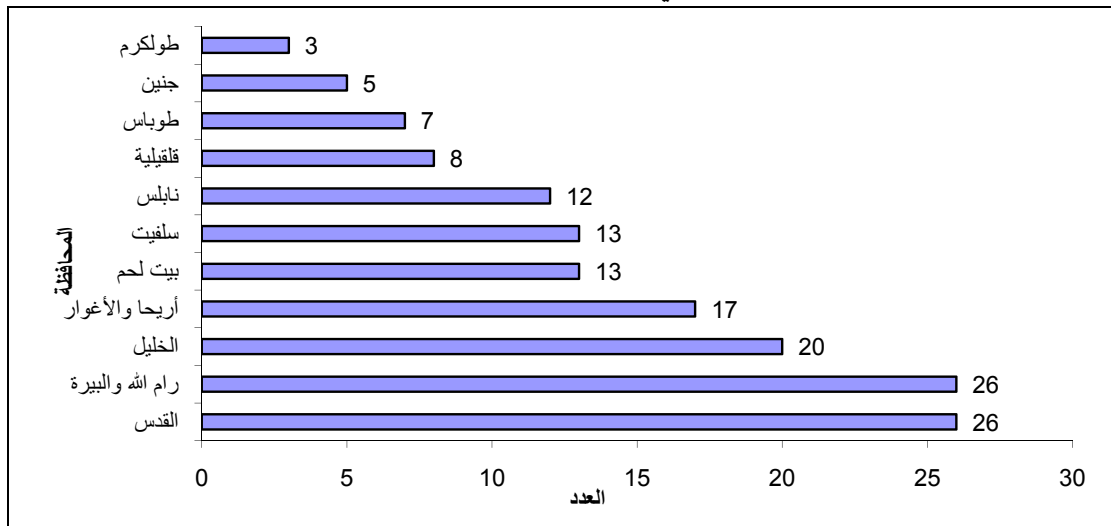
النتائج الأساسية

يعرض هذا الفصل ملخصاً لأهم النتائج حول المؤشرات السكانية والجغرافية والحيوية لسكان المستعمرات في الضفة الغربية.

1.1 المستعمرات

تشير البيانات إلى أن عدد المستعمرات في الضفة الغربية قد بلغ 150 مستعمرة وذلك في نهاية العام 2015، منها 26 مستعمرة في محافظة القدس تتوزع بواقع 16 مستعمرة في القدس (J1)، و 10 مستعمرات في القدس (J2)، كما بلغ عدد المستعمرات في محافظة رام الله والبيرة 26 مستعمرة، وكان أقل عدد من المستعمرات في محافظة طولكرم بواقع ثلاث مستعمرات.

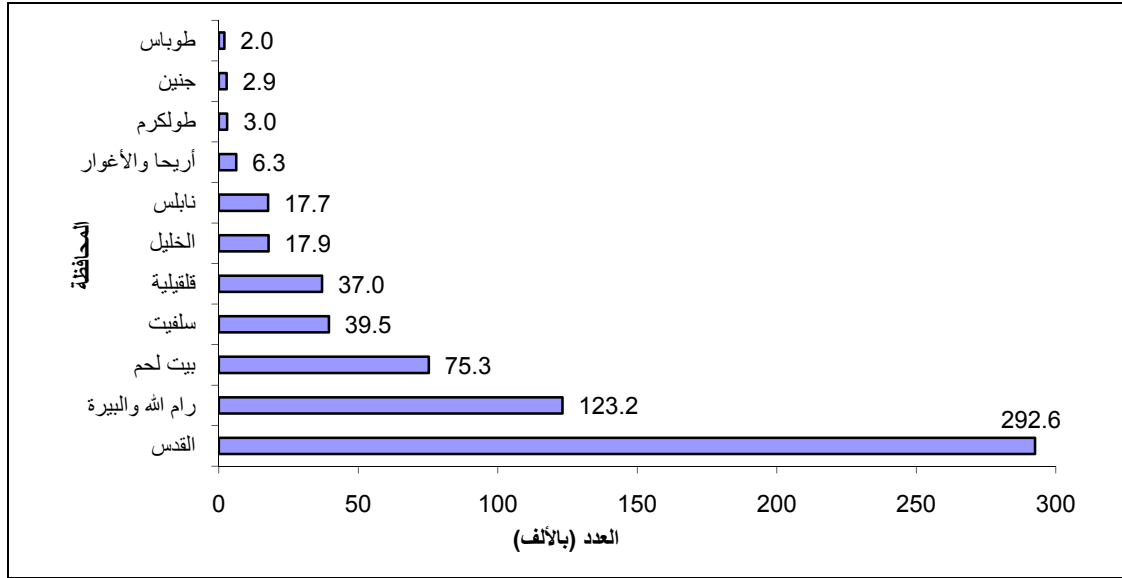
عدد المستعمرات في الضفة الغربية حسب المحافظة، 2015



2.1 عدد المستعمرين

تشير التقديرات إلى أن عدد المستعمرين في الضفة الغربية قد بلغ 617,291 مستعمراً، وذلك في نهاية العام 2015، ويتضح من البيانات أن معظم المستعمرين يسكنون محافظة القدس بواقع 292,555 مستعمراً، منهم 214,135 مستعمراً في منطقة (J1)، يليها محافظة رام الله والبيرة بواقع 123,194 مستعمراً، و 75,320 مستعمراً في محافظة بيت لحم و 39,488 مستعمراً في محافظة سلفيت. أما أقل المحافظات من حيث عدد المستعمرين فهي محافظة طوباس بواقع 2,036 مستعمراً.

عدد المستعمرين في الضفة الغربية حسب المحافظة، 2015



3.1 مراحل الاستعمار

يمكن رصد منحنى تأسيس المستعمرات من خلال تقسيم سنوات الاحتلال إلى عدة مراحل:

- المرحلة الأولى 1967-1976: تم فيها تأسيس المستعمرات بصورة انتقائية، ضمن سياسة استعمار تعتمد على الكيف وليس الكم، وتركزت المستعمرات في القدس والغور وذلك بوجي من خطة ألون.
- المرحلة الثانية 1977-1984: شهدت هذه المرحلة صعود حزب الليكود، وتزايد نفوذ حركة غوش ايمونيم الاستعمارية، إضافة إلى عقد اتفاقية كامب ديفيد مع مصر وما تبعها من إخلاء مستعمرات شبه جزيرة سيناء.

لقد شهدت هذه المرحلة طفرة في بناء المستعمرات، والتوسع في انتشارها الأفقي، وكان الإطار النظري لهذا التوسع مجموعة من الخطط/المشاريع الاستعمارية من أهمها:

- خطة شارون: تتضمن هذه الخطة إقامة تكتل استعماري في الضفة الغربية يقطعها طوليا (من الشمال إلى الجنوب) تمتد منه قطاعات عرضية واسعة.
- خطة متياهو دروبلس: تهدف هذه الخطة إلى توطين 120,000 يهودي من خلال بناء 50 مستعمرة تقام في الأماكن الاستراتيجية في فلسطين.
- خطة غوش ايمونيم: تتركز المستعمرات، بحسب خطة هذه الحركة الاستعمارية، تماما في المناطق التي تحاول المشاريع الاستعمارية الأخرى تجنبها: قرب التجمعات السكانية الفلسطينية في المرتفعات.

ونتيجة لذلك انتشر الاستعمار في مختلف المناطق الفلسطينية، دون أن يتم الاحتكام - بالضرورة - إلى المنطق السياسي والجغرافي والاستراتيجي من وراء هذا الانتشار.

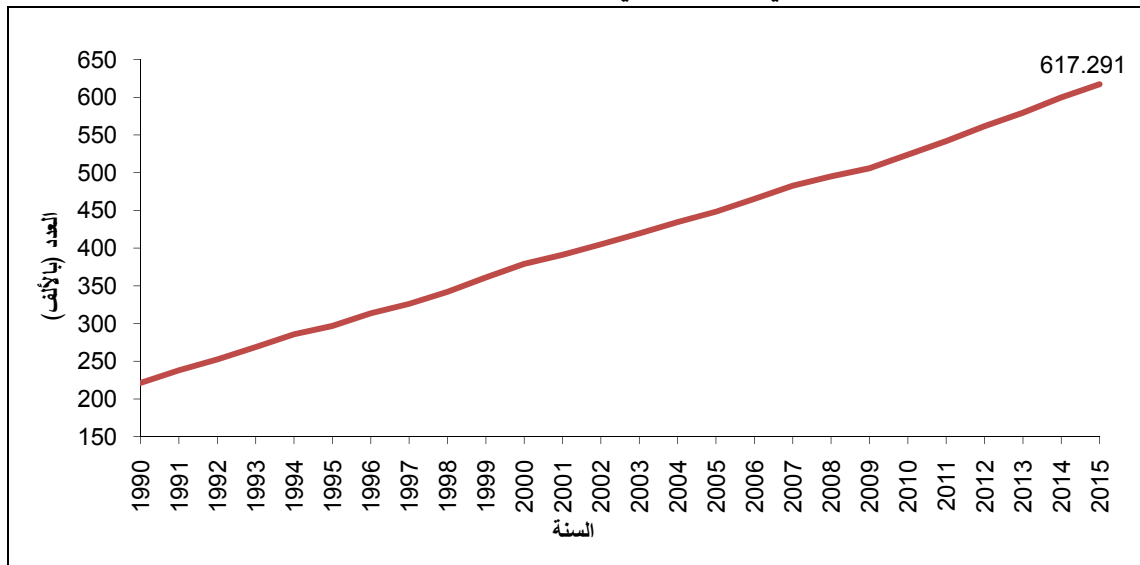
- المرحلة الثالثة 1985-1990: عادت في هذه المرحلة ونتيجة للاستعمار - من حيث الكم - إلى ما يشبه المرحلة الأولى، وقد يكون ذلك عائد إلى عدم وجود أماكن كثيرة تصلح للاستعمار (عند أخذ البعد القانوني والجغرافي بعين الاعتبار)، إضافة إلى التصارب في الرؤية الاستعمارية بين جناحي الائتلاف الحاكم (حزب العمل وحزب الليكود)، ذلك الائتلاف الذي حكم في أغلب سنوات هذه المرحلة.

- المرحلة الرابعة 1991-2015: انخفضت وتيرة التوسع في تأسيس المستعمرات بصورة حادة، ولم يبنى في الأعوام 1992، 1993، 1995، 2000-2012 أي مستعمرة جديدة. ويعود ذلك إلى مسيرة السلام وما رافقها من ضغوط دولية على إسرائيل لتجميد الاستعمار، وعدم وجود استقرار سياسي في إسرائيل خلال تلك المرحلة، إلا أن سلطات الاحتلال قامت بتحويل بؤرة استعمارية "رحاليم" إلى مستعمرة العام 2013.

وللتعويض عن ذلك لجأت سلطات الاحتلال خلال هذه الفترة إلى تسمين المستعمرات القائمة سواء من حيث السكان أو من خلال إقامة وإنشاء "أحياء" جديدة ضمن حدود المستعمرات القائمة. يضاف إلى ذلك البدء في إنشاء جدار الضم والتوسع في شهر حزيران من العام 2002، ذلك الجدار الذي رسمت حدوده كنتائج للمفاوضات الداخلية بين الحكومة الإسرائيلية وزعماء المستعمرين، وبهذا تم ضم حوالي 88% من سكان المستعمرات إلى المنطقة الواقعة داخل الجدار¹. وفي نفس الفترة اتسعت وتصاعدت هجمة الأذرع الاستعمارية من خلال إنشاء البؤر الاستعمارية، حيث بلغ عددها 119 بؤرة في نهاية العام 2015.

وبالإجمال فقد تطور عدد المستعمرات في الضفة الغربية خلال السنوات 1967-2015 من مستعمرة واحدة في العام 1967 إلى 150 مستعمرة في العام 2015.

عدد المستعمرين في المستعمرات في الضفة الغربية حسب السنة، 1990-2015



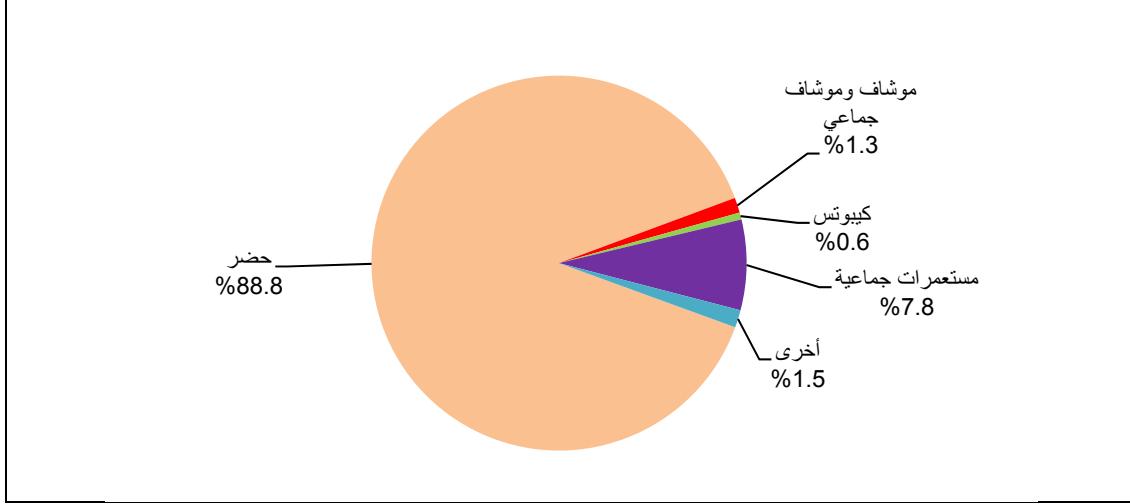
4.1 طبيعة الاستعمار في الضفة الغربية

تشير البيانات إلى أن عدد المستعمرات الحضرية في الضفة الغربية قد بلغ 55 مستعمرة، وذلك في نهاية العام 2015، منها 22 مستعمرة في محافظة القدس، ويمثل سكان هذا النوع من المستعمرات حوالي 88.8% من المجموع الكلي لعدد المستعمرين في الضفة الغربية.

¹ قاعدة بيانات المستعمرات الإسرائيلية في فلسطين: بيانات غير منشورة.

كما أن عدد المستعمرات الريفية في الضفة الغربية لعام 2015 قد بلغ 95 مستعمرة، معظمها تصنف مستعمرات جماعية بواقع 47 مستعمرة يسكنها 48,458 مستعمراً، يليها موشاف بواقع 17 مستعمرة يسكنها 4,511 مستعمراً.

التوزيع النسبي للمستعمرين في المستعمرات في الضفة الغربية حسب نوع المستعمرة، 2015



أما بخصوص توزيع المستعمرات الريفية حسب فئات عدد السكان، فيتضح من بيانات العام 2015 أن هناك 18 مستعمرة ريفية في الضفة الغربية يسكن الواحدة منها أقل من 200 مستعمر، و 23 مستعمرة يسكن الواحدة منها 200-499 مستعمراً، والباقي 54 مستعمرة يسكن الواحدة منها 500-1,999 مستعمراً.

عدد المستعمرات في الضفة الغربية حسب نوع المستعمرة، 2015

Number of Settlements in the West Bank by Type of Settlement, 2015



Kilometers

0 5 10 20 30

المصدر: الجهاز المركزي للإحصاء الفلسطيني، 2016

Source: Palestinian Central Bureau of Statistics, 2016



5.1 المجالس الإقليمية

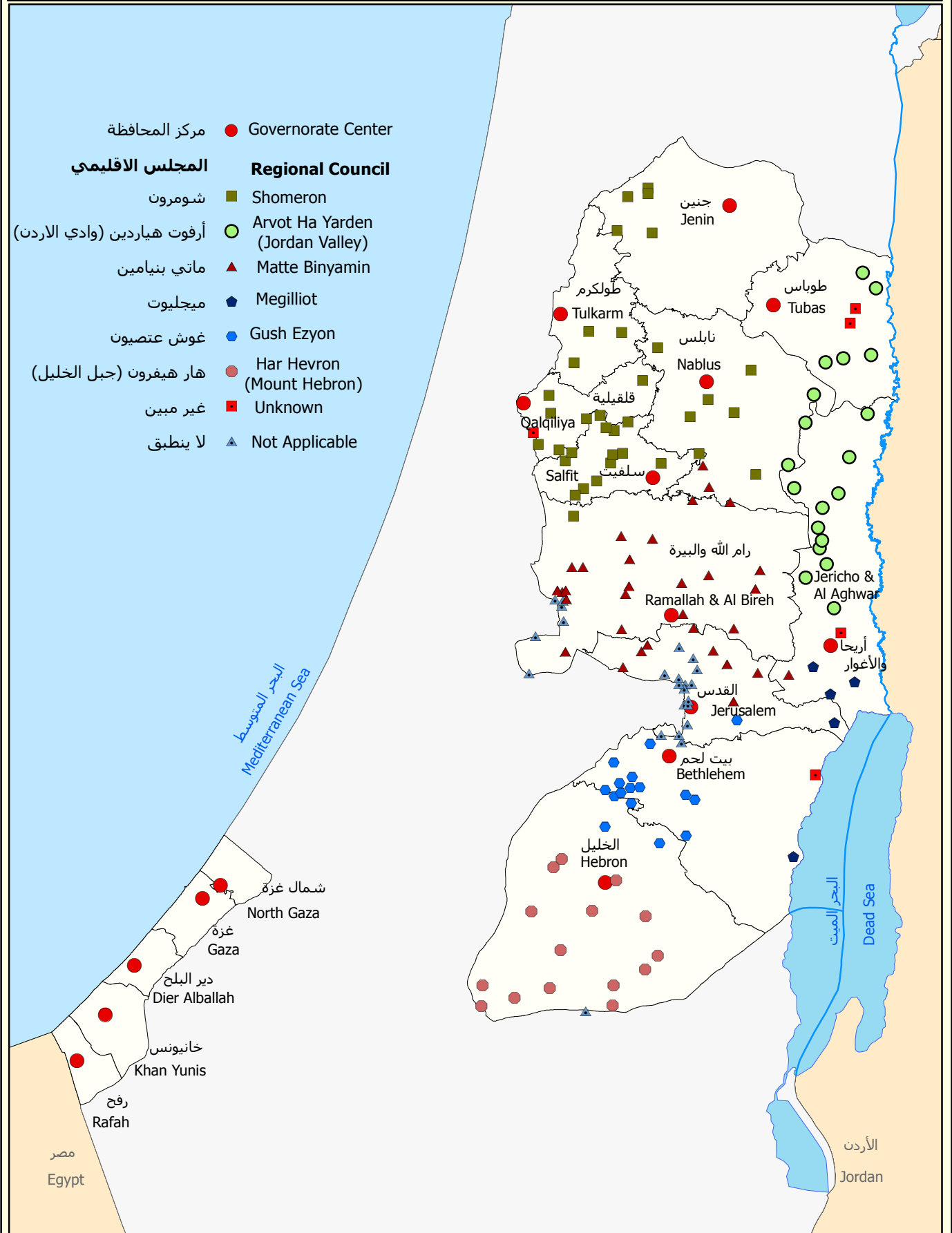
تمثل المجالس الإقليمية سلطة إدارية تشمل عدة مستعمرات، وتتبع هذه المجالس لـ "يشع" وهو مجلس أعلى يمثل المستعمرين في الضفة الغربية. مع ملاحظة أن شمولية تمثيل هذا المجلس لا تمتد إلى القدس (منطقة J1) ولا المستعمرات الأخرى التي تم ضمها إلى إسرائيل.

هناك 6 مجالس إقليمية في الضفة الغربية:

- توزعت المستعمرات وسكانها في نهاية العام 2015 على المجالس الإقليمية وفقاً لما يلي:
- شمرون: بلغ عدد المستعمرات التي تتبع هذا المجلس 35 مستعمرة يسكنها 94,296 مستعمراً.
 - أرفوت هياردين (وادي الأردن): بلغ عدد المستعمرات التي تتبع هذا المجلس 19 مستعمرة يسكنها 5,264 مستعمراً.
 - ماتي بنيامين: بلغ عدد المستعمرات التي تتبع هذا المجلس 32 مستعمرة يسكنها 190,118 مستعمراً.
 - ميجليوت: بلغ عدد المستعمرات التي تتبع هذا المجلس 5 مستعمرات يسكنها 1,116 مستعمراً.
 - غوش عتصيون: بلغ عدد المستعمرات التي تتبع هذا المجلس 16 مستعمرة يسكنها 79,734 مستعمراً.
 - هار هيفرون (جبل الخليل): بلغ عدد المستعمرات التي تتبع هذا المجلس 15 مستعمرة يسكنها 14,164 مستعمراً وتقع جميع هذه المستعمرات في محافظة الخليل.

عدد المستعمرات في الضفة الغربية حسب المجلس الإقليمي، 2015

Number of Settlements in the West Bank by Regional Council, 2015



Kilometers
0 5 10 20 30

المصدر: الجهاز المركزي للإحصاء الفلسطيني، 2016
Source: Palestinian Central Bureau of Statistics, 2016



6.1 الانتشار الجغرافي في الضفة الغربية

تقسم الضفة الغربية بموجب هذا التصنيف إلى أربع مناطق: القطاع الشرقي، والقطاع الجبلي، وقطاع التلال الغربية، والقدس الكبرى. (لمزيد من التفاصيل حول حدود كل قطاع انظر المفاهيم والمصطلحات).

إن هذا التصنيف يعتمد بشكل أساسي على ما ورد في الدراسة المعنونة "انتزاع الأرض: سياسة إسرائيل الاستعمارية في الضفة الغربية" والتي أجراها مركز المعلومات الإسرائيلي لحقوق الإنسان في الأراضي المحتلة (بيتسيلم)؛ بغرض تحليل أثر المستعمرات على حقوق الإنسان الفلسطيني.

القطاع الشرقي:

إن التأثيرات الأساسية على السكان الفلسطينيين في هذا القطاع تتمثل في الحد من فرص التطوير الاقتصادي (الزراعي بشكل خاص) والحضري. يضم هذا القطاع 28 مستعمرة حسب بيانات نهاية العام 2015. بلغ عدد المستعمرين في هذا القطاع 6,908 مستعمرين، يمثلون 1.1% من مجموع المستعمرين في الضفة الغربية.

القطاع الجبلي:

إن الأهداف الرئيسية من إقامة المستعمرات في هذا القطاع تتمثل بالسيطرة على شريان المواصلات الرئيسي الذي يربط أهم المدن الفلسطينية في الضفة الغربية ببعضها (طريق رقم 60)، من خلال إقامة تكتلات استعمارية تمنع البناء الفلسطيني بالقرب من هذا الطريق، ومنع التواصل العمراني الفلسطيني على حديه، إضافة إلى تطويق المدن الفلسطينية ومنع توسعها العمراني.

يضم هذا القطاع 32 مستعمرة حسب بيانات نهاية العام 2015. بلغ عدد المستعمرين في هذا القطاع 54,830 مستعمراً، يمثلون 8.9% من مجموع المستعمرين في الضفة الغربية.

قطاع التلال الغربية:

إن الأهداف الرئيسية من إقامة المستعمرات في هذا القطاع تتمثل بمحو الخط الأخضر الذي يعتبر حداً سياسياً يفصل بين فلسطين وإسرائيل، وخلق تواصل عمراني بين المستعمرات والمدن الرئيسية في إسرائيل، ومنع التواصل العمراني بين التجمعات الفلسطينية، (يلاحظ هنا أن 3 مستعمرات ضمن هذا القطاع قد تم ضمها إلى إسرائيل).

ضم قطاع التلال الغربية 53 مستعمرة حسب بيانات نهاية العام 2015. بلغ عدد المستعمرين في هذا القطاع 189,195 مستعمراً، يمثلون 30.6% من مجموع المستعمرين في الضفة الغربية.

عدد المستعمرات في الضفة الغربية حسب الانتشار الجغرافي، 2015

Number of Settlements in the West Bank by Geographical Dispersion, 2015



Kilometers

0 5 10 20 30

المصدر: الجهاز المركزي للإحصاء الفلسطيني، 2016

Source: Palestinian Central Bureau of Statistics, 2016



قطاع القدس الكبرى:

إن العنوان الرئيسي للإجراءات الاستعمارية في القدس هو تهويد الجزء الشرقي من المدينة أي منطقة J1، وتحقيقاً لذلك قامت سلطات الاحتلال بإجراءات فورية بعد احتلال المدينة في العام 1967، فيما يلي تذكير بأبرز هذه الإجراءات:

- إصدار الكنيست الإسرائيلي قرار بضم القدس الشرقية إلى إسرائيل.
- توسيع حدود القدس العربية إلى عشرة أضعاف مساحتها وضمها إلى الجزء الغربي من المدينة.
- شن حملة ترهيب ضد السكان العرب بغرض تشجيعهم على مغادرة المدينة.
- هدم حي المغاربة وإجلاء سكانه.
- إجلاء قسم كبير من سكان حي الشرف.
- عزل أحياء عربية كاملة عن القدس.
- مصادرة ووضع اليد على مساحات واسعة من الأراضي العربية.

لم تحد سلطات الاحتلال عن عنوان تهويد القدس العربية منذ السنة الأولى للاحتلال وحتى يومنا هذا، وتمثلت الأهداف الرئيسية للاستعمار، بما يلي:

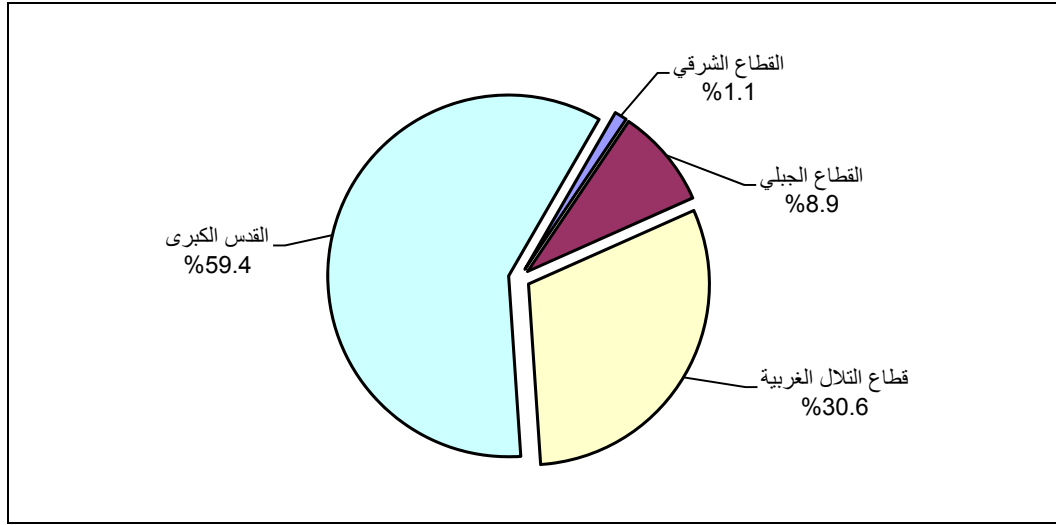
- تركيز أغلبية يهودية مطلقة في القدس تكون العامل الحاسم في أي اتفاق مستقبلي حول المدينة.
- خلق حقائق تمنع تقسيم المدينة مجدداً.
- عزل القدس العربية عن غيرها من مناطق الضفة الغربية.
- تطويق حدود البلدية بمستعمرات/قلاع إسرائيلية.
- إقامة القدس الكبرى التي تمتد من رام الله إلى الخليل، ومن أريحا إلى بيت شيمش (داخل الخط الأخضر).
- خلق تواصل إقليمي بين المستعمرات في الجزء الشرقي من المدينة والأحياء اليهودية الواقعة في الجزء الغربي من المدينة، وبعبارة أخرى محو الخط الأخضر الذي يفصل بين شطري المدينة.

من أهم نتائج سياسة الاستعمار التي اتبعت في هذا القطاع ما يلي:

- فقدان أجزاء واسعة من فلسطين عبر المصادرة والإغلاق ووضع اليد وتقييد البناء. إن نسبة الأراضي المتاحة البناء عليها في منطقة J1 لا تزيد عن 8% من أراضي هذه المنطقة.
- الحد من التواصل العمراني الجنوبي لمحافظة رام الله والبييرة، والتواصل العمراني الشمالي لمحافظة بيت لحم.
- منع التواصل الجغرافي بين الأحياء العربية داخل منطقة J1، ومنع تطورها العمراني.
- فصل مراكز المدن الفلسطينية الواقعة شمال المدينة عن تلك الواقعة جنوبها، وفصل تلك المراكز عن المدينة نفسها.

ضم قطاع القدس الكبرى 37 مستعمرة حسب بيانات نهاية العام 2015، موزعة على النحو الآتي: 25 مستعمرة في محافظة القدس منها 16 مستعمرة (حي يهودي) في منطقة (J1)، ومستعمرة واحدة في رام الله والبييرة ومستعمرة واحدة في أريحا والأغوار، و8 مستعمرات في بيت لحم، ومستعمرتين في الخليل. بلغ عدد المستعمرين في هذا القطاع 366,358 مستعمراً، يمثلون 59.4% من مجموع المستعمرين في الضفة الغربية. وفي محافظة القدس بلغ عددهم 292,148 مستعمراً يشكلون 79.7% من مجموع المستعمرين في هذا القطاع، منهم 214,135 مستعمراً في منطقة (J1) يشكلون 58.5% من إجمالي المستعمرين لهذا القطاع.

التوزيع النسبي للمستعمرين في المستعمرات في الضفة الغربية حسب الانتشار الجغرافي، 2015



7.1 الأيديولوجيا السائدة

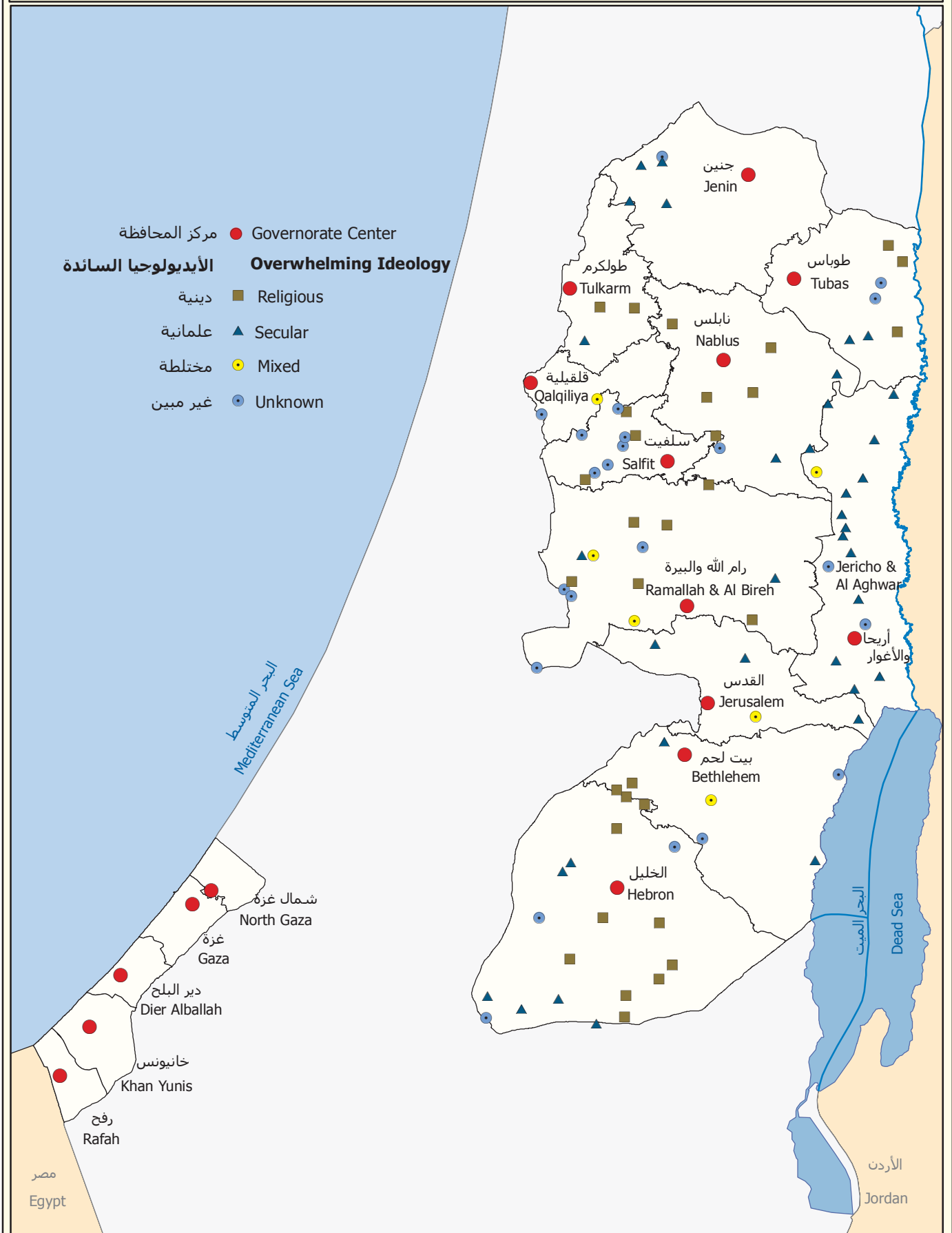
لقد تم تقسيم المستعمرات الريفية في هذا التقرير حسب الأيديولوجيا السائدة، على النحو الآتي: مستعمرات ذات طابع متدين، مستعمرات ذات طابع علماني، مستعمرات مختلطة. تشير بيانات نهاية العام 2015 إلى أن سكان المستعمرات الريفية يعيشون في 95 مستعمرة، منها 31 مستعمرة دينية يسكنها 31,094 مستعمراً، و36 مستعمرة علمانية يسكنها 15,341 مستعمراً، و6 مستعمرات مختلطة يسكنها 8,475 مستعمراً، والباقي لا يتوفر بيانات حول الصفة الدينية السائدة فيها.

8.1 التبعية المؤسسية

ينطبق هذا التقسيم على المستعمرات الريفية. يتركز سكان المستعمرات الريفية في مستعمرات تتبع حركة "أمناء" الاستعمارية: بواقع 31 مستعمرة يسكنها 31,380 مستعمراً، يشكلون ما نسبته 45.2% من مجموع المستعمرين في المستعمرات الريفية في الضفة الغربية.

عدد المستعمرات الريفية في الضفة الغربية حسب الأيديولوجيا السائدة، 2015

Number of Rural Settlements in the West Bank by Overwhelming Ideology, 2015



Kilometers

0 5 10 20 30

المصدر: الجهاز المركزي للإحصاء الفلسطيني، 2016

Source: Palestinian Central Bureau of Statistics, 2016



الفصل الثاني

المنهجية وجودة البيانات

يحتوي هذا الفصل على المنهجية التي تم إتباعها في جمع البيانات من المصادر المختلفة لأهداف إعداد هذا التقرير، ومن أهمها مكتب الإحصاء المركزي الإسرائيلي ومعهد القدس للدراسات الإسرائيلية.

1.2 الشمولية

تشمل البيانات جميع المستعمرات الإسرائيلية ضمن المساحة المصنفة من قبل الجهات الرسمية الفلسطينية على أنها تمثل الضفة الغربية، بما في ذلك القدس منطقة J1، والمنطقة الحرام في محافظة رام الله والبيرة والمناطق العسكرية المغلقة الواقعة على امتداد الخط الأخضر في الضفة الغربية.

تم إعداد تقرير المستعمرات الإسرائيلية في فلسطين، بالاستناد إلى قاعدة البيانات الخاصة بالمواقع الاستعمارية في فلسطين، والتي تم إنشاؤها بغرض توفير بيانات إحصائية خاصة بالمستعمرات الإسرائيلية في فلسطين.

2.2 مصادر البيانات

قاعدة بيانات المستعمرات:

قام الجهاز المركزي للإحصاء الفلسطيني منذ العام 2002 بإنشاء قاعدة بيانات خاصة حول المستعمرات الإسرائيلية في فلسطين، ومن ثم تم تطويرها وتحديثها بشكل مستمر. وقد تم ذلك استناداً إلى مجموعة من المصادر من بينها وزارة التخطيط الفلسطينية، وعدداً من المصادر الفلسطينية والإسرائيلية الأخرى، إضافة إلى تقديرات الجهاز باعتماد فرضيات إحصائية.

مكتب الإحصاء المركزي الإسرائيلي:

يمثل مكتب الإحصاء المركزي الإسرائيلي المصدر الأساسي للبيانات السنوية المتعلقة بسكان المستعمرات الإسرائيلية وتاريخ تأسيس المستعمرة، ونوع المستعمرة والمجلس الإقليمي والتبعية المؤسسية.

يشار إلى أن بيانات هذا المصدر تمثل المستعمرات الواقعة في الضفة الغربية، ولا تشمل البيانات المتعلقة بالقدس منطقة J1.

منظمة السلام للشرق الأوسط:

قاعدة بيانات منظمة السلام للشرق الأوسط، والتي تمثل مصدر البيانات السنوية المتعلقة بسكان المستعمرات الإسرائيلية التي يقل عدد السكان فيها عن 5,000 مستعمر.

معهد القدس للدراسات الإسرائيلية:

يمثل معهد القدس للدراسات الإسرائيلية المصدر الأساسي للبيانات السنوية المتعلقة بأعداد المستعمرين في القدس منطقة J1.

3.2 معالجة البيانات

تحتوي قاعدة بيانات المستعمرات المشار إليها سابقاً على مجموعة من الحقول اللازمة لإعداد الجداول، ويتم تحديثها سنوياً، ومن ثم استخراج الجداول بناءً على النتائج المحدثة، وذلك على النحو الآتي:

1. تحديث بيانات الأعوام السابقة فيما يتعلق بسكان كل مستعمرة، وتصنيف الحقل الجديد ضمن فئة "محدث" أو Revised.
2. ربط سكان كل مستعمرة مع عدد السكان لعام الإسناد وذلك للمستعمرات التي تتوفر بيانات عنها وعادة ما يتم تحديث هذه البيانات من قبل الإحصاء الإسرائيلي سنوياً.
3. بعد تحديث قاعدة البيانات يتم إجراء تدقيق شامل لفحص معقولة وتتسق الأرقام مقارنة مع البيانات السابقة.
4. إجراء مطابقة بين النتائج في قاعدة البيانات مع النتائج في المصادر الأصلية وذلك ضمن نفس المنطقة الجغرافية القابلة للمقارنة.
5. استخراج الجداول وتدقيقها.

4.2 دقة البيانات

أعداد السكان:

قام الجهاز المركزي للإحصاء الفلسطيني بتقدير عدد سكان المستعمرات الإسرائيلية في العام 2015 بناءً على بيانات معدل النمو لآخر سنتين لكل مستعمرة.

حيث أننا نتعامل مع ظاهرة غير طبيعية في الأبعاد المتعلقة بالنمو السكاني ومصادر هذا النمو يمكن أن لا تستجيب لفرضيات التقديرات الديمغرافية وخاصة بما يتعلق بتدفق الهجرة أو التوجهات السياسية التي تقود إلى طفرات في حجم السكان سواء كان باتجاه الزيادة أو النقصان، ورغم ذلك فالتقديرات العامة على مستوى الضفة الغربية تعتبر دقيقة إحصائياً وتعكس هامش خطأ مقداره $\pm 6\%$.

5.2 الملاحظات الفنية

يعرض هذا البند أهم الملاحظات الفنية حول شمولية ودقة البيانات:

- لغايات ربط المساحة بعدد السكان، فقد تم دمج عدد من المواقع الاستعمارية في منطقة القدس (J1) مع بعضها في هذا التقرير، وقد أدى ذلك إلى ظهور انخفاض في عدد المستعمرات من 22 مستعمرة في العام 2003 إلى 16 مستعمرة في الأعوام 2004 - 2015. ينبغي التأكيد هنا إلى أن هذا الانخفاض لا يشير بأي شكل إلى انحسار الاستعمار في تلك المنطقة.
- افتقار بعض البيانات إلى الشمولية لوجود بعض الفجوات في البيانات والتي كان من الصعب تغطيتها إلا بعد الرجوع لأكثر من مصدر لهذه البيانات.

- البيانات التي تم الحصول عليها من منشورات مكتب الإحصاء المركزي الإسرائيلي حول الضفة الغربية لا تشمل ذلك الجزء من محافظة القدس الذي ضمته إسرائيل عنوة بعيد احتلالها للضفة الغربية في عام 1967، ولا المستعمرات التي تم ضمها إلى إسرائيل من أراضي محافظة رام الله والبيرة ومحافظة الخليل، مما أوجد صعوبة في المقارنة بين هذه البيانات وبيانات المصادر الأخرى.
- تعددت المصادر المستخدمة في اشتقاق الإحصاءات المدرجة في هذا التقرير، وترتب على ذلك عدم إمكانية عرض بيانات إحصائية متسقة بشكل كامل في كل فصول التقرير.
- التعاريف الخاصة بالمستعمرات الإسرائيلية من حيث أنواعها هي حسب تعريف الإحصاء الإسرائيلي.

الفصل الثالث

المفاهيم والمصطلحات

يعرض هذا الفصل المفاهيم والمصطلحات الأساسية التي تم استخدامها في هذا التقرير. وهي تعتمد على التعاريف الخاصة بالمصادر التي تم استقاء البيانات منها، وليس بالضرورة أن تتطابق مع تلك المعتمدة من قبل الجهاز المركزي للإحصاء الفلسطيني.

المستعمرة:

هي مستعمرة معترف بها من قبل سلطة الاحتلال الإسرائيلي، بحيث تنطبق عليها شروط "التجمع"، ويعرف مكتب الإحصاء المركزي الإسرائيلي التجمع على النحو الآتي:

مكان مأهول بشكل دائم، ضمن المعايير الآتية:

1. غالباً ما يسكنه 20 شخص أو أكثر.

2. له إدارة ذاتية.

3. ليس مشمولاً مع الحدود الرسمية لتجمع آخر.

4. تم إقرار تأسيسه رسمياً.

يضاف إلى ذلك المستعمرات والأحياء اليهودية الموجودة في القدس (منطقة J1).

البؤرة الاستعمارية:

هي بناء مدني أو شبه عسكري، لم يتم إقرار إنشائه من قبل السلطات الإسرائيلية، وغالباً ما يتم الإقرار فيما بعد، وذلك باختيار توقيت سياسي مناسب. ومن هذا التعريف يتضح أن البؤرة الاستعمارية قد تتحول إلى مستعمرة أو معسكر.

الموقع الاستعماري:

هو موقع يشمل المستعمرات والبؤر الاستعمارية والمستعمرات العسكرية وشبه العسكرية والمستعمرات الزراعية والمناطق الصناعية ومعسكرات الجيش الإسرائيلي.

مجلس يشع:

هو مجلس يمثل المستعمرين في الضفة الغربية باستثناء ذلك الجزء من محافظة القدس والذي ضمته إسرائيل عنوة بعيد احتلالها للضفة الغربية في عام 1967. ويتبع مجلس يشع عدة سلطات تسمى مجالس إقليمية.

المجلس الإقليمي:

هو سلطة إدارية تشمل عدة مستعمرات.

الأراضي المبنية في المواقع الاستعمارية:

هي المساحات التي تشمل مناطق البناء، ومرافق الخدمات، والحدائق العامة، والمساحات المكشوفة، والطرق، ومناطق التجريف التي تتم عليها أعمال البناء في المواقع الاستعمارية، ولا تعني الأراضي المخصصة للبناء حسب المخطط الهيكلي للموقع الاستعماري، أو الأراضي التي صودرت لضمها للموقع الاستعماري.

المستعمرة الحضرية:

هي مستعمرة يبلغ عدد سكانها 2000 نسمة أو أكثر، أو أي مستعمرة تقع داخل حدود منطقة القدس (J1) بغض النظر عن عدد السكان فيها.

المستعمرة الريفية:

هي مستعمرة يقل عدد السكان فيها عن 2000 نسمة، ويشمل ذلك المستعمرات الزراعية. ويستثنى من ذلك المستعمرات التي يقل عدد سكانها عن 2000 نسمة والتي تقع داخل حدود منطقة القدس (J1) حيث تصنف على أنها مستعمرات حضرية.

موشاف:

هي مستعمرة ريفية يتم إدارتها بصفة هيئة تعاونية، ويملك سكانها الحق في زراعة الأراضي المصنفة من قبل إدارة أرض إسرائيل، على أنها أراضي زراعية. ويتكون هذا النوع من المستعمرات من مجموعة أسر، كل منها تمثل وحدة مستقلة اقتصادياً. ويدار جزء من الإنتاج من قبل الهيئة التعاونية، ويتم تحديد هذا الجزء من قبل السكان.

موشاف جماعي:

هي مستعمرة ريفية يكون فيها الإنتاج والتسويق مشترك (تعاوني)، والاستهلاك خاص.

كيبوتس:

هي مستعمرة ريفية يكون فيها الإنتاج، والتسويق، والاستهلاك مشترك (تعاوني).

مستعمرة إقامة منتظمة:

هي مؤسسة لها صفات التجمع السكاني، ولا تقع ضمن الحدود الإدارية المنتظمة لتجمع آخر.

مستعمرة جماعية:

هي مستعمرة ريفية يتم إدارتها بصفة هيئة تعاونية، ولا يملك سكانها الحق في زراعة الأراضي، ويتم تحديد مدى النشاطات التعاونية (الإنتاج، والاستهلاك، والنشاطات البلدية والاجتماعية) من قبل السكان.

مستعمرة ريفية أخرى:

هي المستعمرة التي يقل عدد السكان فيها عن 2000 نسمة، وغير مذكورة في أي من أنواع المستعمرات أعلاه.

الانتشار الجغرافي للضفة الغربية:

تقسم الضفة الغربية بموجب هذا التصنيف إلى أربع مناطق: القطاع الشرقي، والقطاع الجبلي، وقطاع التلال الغربية والقدس الكبرى.

ولكل منطقة خواص متشابهة من حيث الطوبوغرافيا، ومدى القرب من التجمعات الفلسطينية، والطرق الرئيسية، والبنية التحتية الاقتصادية، والتركيب السكاني، والبعد عن الخط الأخضر، وخواص أخرى متشابهة.

القطاع الشرقي: يتضمن منطقة وادي الأردن وشواطئ البحر الميت (خارج الخط الأخضر)، إضافة إلى المنحدرات الشرقية لجبال الضفة الغربية التي تشطرها طوليا من الشمال إلى الجنوب.

القطاع الجبلي: يتضمن المنطقة الواقعة على قمة جبال الضفة الغربية أو حولها، وتعرف هذه المنطقة بخط توزيع المياه أو منطقة قمم الجبال.

قطاع التلال الغربية: يتضمن المنحدرات الغربية لجبال الضفة الغربية، ويمتد غربا حتى الخط الأخضر.

قطاع القدس الكبرى: تمتد هذه المنطقة ضمن مدى واسع حول القدس الغربية، وبالرغم من وقوع معظم هذا القطاع - بالمعنى الجغرافي البحت - ضمن القطاع الجبلي، إلا أنه يمتلك خصائص فريدة تحتاج إلى معالجة مستقلة.

معدل الارتفاع عن سطح البحر (بالأمتار)

هو معدل الارتفاع عن سطح البحر، مقاسا نسبة إلى موقع التمرکز الرئيسي للسكان.

القدس (منطقة J1):

وتشمل ذلك الجزء من المحافظة الذي ضمته إسرائيل عنوة بعيد احتلالها للضفة الغربية في عام 1967. وتضم هذه المنطقة تجمعات (بيت حنينا، مخيم شعفاط، شعفاط، العيسوية، الشيخ جراح، وادي الجوز، باب الساهرة، الصوانة الطور، القدس "بيت المقدس"، الشياح، راس العامود، سلوان، الثوري، جبل المكبر، السواحة الغربية، بيت صفا شرفات، صور باهر، أم طوبا، كفر عقب).

القدس (منطقة J2):

وتشمل باقي المحافظة، وتضم هذه المنطقة تجمعات (رافات، مخماس، مخيم قلنديا، التجمع البدوي جبع، قلنديا، بيت دقو، جبع، الجديدة، الرام وضاحية البريد، بيت عنان، الجيب، بير نبالا، بيت إجزا، القبيبة، خربة أم اللحم، بدو، النبي صموئيل، حزما، بيت حنينا التحتا، قطنة، بيت سوريك، بيت اكسا، عناتا، التجمع البدوي الخان الأحمر، الزعيم العيزرية، أبو ديس، التجمعات البدوية العيزرية وأبو ديس، السواحة الشرقية، الشيخ سعد).

تم استخدام مجموعة من الرموز الخاصة في جداول هذا التقرير

(-) لا يوجد

(..) البيانات غير متوفرة

(R) أرقام معدلة

المراجع

1. الجهاز المركزي للإحصاء الفلسطيني، 2016. قاعدة بيانات الاستعمار ومصادرة الأراضي (بيانات غير منشورة). رام الله- فلسطين.
2. الجهاز المركزي للإحصاء الفلسطيني، 2016. تقديرات مبنية على النتائج النهائية للتعداد العام للسكان والمساكن والمنشآت، 2007. رام الله . فلسطين.
3. منظمة التحرير الفلسطينية (دائرة شؤون المفاوضات)، تموز 2009. جدار في وجه السلام: تقييم لمسار الجدار الإسرائيلي. رام الله- فلسطين.
4. منظمة من أجل السلام في الشرق الأوسط، أيار- حزيران 2008. تقرير المستعمرات الإسرائيلية في الأراضي المحتلة، مجلد 17، رقم 3. واشنطن.
5. مكتب الأمم المتحدة لتنسيق الشؤون الإنسانية، تموز 2007. التأثير الإنساني للمستعمرات الإسرائيلية والبنية التحتية على الفلسطينيين في الضفة الغربية.
6. مكتب الإحصاء المركزي الإسرائيلي، الكتاب الإحصائي السنوي الإسرائيلي. القدس، سنوات مختلفة، (2003-2015).
7. معهد القدس للدراسات الإسرائيلية، كتاب القدس السنوي الإسرائيلي. القدس، سنوات مختلفة. (2005-2012).
8. مركز المعلومات الإسرائيلي لحقوق الإنسان في الأراضي المحتلة (بيتسيلم)، 2002. انتزاع الأرض: سياسة إسرائيل الاستعمارية في الضفة الغربية.

الجداول Tables

جدول 1: مؤشرات مختارة للمواقع الاستعمارية في الضفة الغربية

Table 1: Selected Indicators about Occupation Sites in the West Bank

Indicator	القيمة Value	المؤشر
Number of Occupation Sites, 2015 *		عدد المواقع الاستعمارية، 2015 *
Settlements	150	مستعمرات
Outposts	119	بؤر
Others	144	أخرى
Total	413	المجموع
Percentage Area Beyond the Reach of Palestinians (% Of the West Bank Total Area), 2007	38	نسبة المساحة التي يحظر على الفلسطينيين الوصول إليها (% من مجموع مساحة الضفة الغربية)، 2007
Area of Built-Up Land (1000 m²), 2010:		مساحة الأراضي المبنية (كم²)، 2010:
Civil or Semi Military Occupation Sites	215.4	مواقع استعمارية مدنية أو شبه عسكرية
Military Bases	284.8	قواعد عسكرية
Total	500.2	المجموع
Annexation and Expansion Wall, 2010:		جدار الضم والتوسع، 2010:
Length of Completed Part (km)	425	طول المسار الذي تم اكمال تشييده (كم)
Total Length (km)	770	طول المسار الكلي (كم)
Percentage of Settlers Inside the Wall (% of the Total Settlers Population)	88	نسبة المستعمرين داخل الجدار (% من مجموع المستعمرين)
Number of Settlers Compared with Total Jewish Population:		اعداد المستعمرين مقارنة بمجموع السكان اليهود:
Number of Settlers in the West Bank, 1972	12,403	عدد المستعمرين في الضفة الغربية، 1972
Number of Settlers in the West Bank, 2015	617,291	عدد المستعمرين في الضفة الغربية، 2015
Number of Jewish in Historical Palestine and other Arab Occupied Land, 1972	2,752,700	عدد اليهود في أرض فلسطين التاريخية وبقية الأراضي العربية المحتلة، 1972
Number of Jewish in Historical Palestine and other Arab Occupied Land, 2015	6,334,500	عدد اليهود في أرض فلسطين التاريخية وبقية الأراضي العربية المحتلة، 2015

* Data presented in this table on the number of settlements, occupation sites are not consistent with what is reported from other sources due to the different definitions and classifications.

Sources: Information Center Concerning, 2015. Settlements Database.

United Nations Office for the Coordination of Humanitarian Affairs (OCHA). July 2007. The Humanitarian Impact on Palestinians of Israeli Settlements and Infrastructure in the West Bank, PLO Negotiations Affairs Department, July 2008. Barrier to Peace: Assessment of Israel's Barrier Route. Ramallah-Palestine.

Foundation for Middle East Peace, May-June 2007. Report on Israeli Settlement in the Occupied Territories, Vol. 17, No. 3, Washington D.C, Israel Central Bureau of Statistics, 2016. Statistical Abstract of Israel 2015 (No. 66). Jerusalem.

* البيانات الواردة في هذا الجدول حول عدد المستعمرات والمواقع الاستعمارية لا تتسق مع ما يتم نشره من مصادر أخرى لاختلاف التعريفات والتصنيفات.

المصادر: مركز المعلومات لشؤون الجدار والاستيطان، 2015. قاعدة بيانات الاستيطان.

مكتب الأمم المتحدة لتنسيق الشؤون الإنسانية، تموز 2007. التأثير الإنساني للمستعمرات الإسرائيلية والبنية التحتية على الفلسطينيين في الضفة الغربية. منظمة التحرير الفلسطينية (دائرة شؤون المفاوضات)، تموز 2008. جدار في وجه السلام: تقييم لمسار الجدار الإسرائيلي. رام الله-فلسطين. منظمة من أجل السلام في الشرق الأوسط، أيار-حزيران 2007. تقرير المستعمرات الإسرائيلية في الأراضي المحتلة، مجلد 17، رقم 3. واشنطن. مكتب الإحصاء المركزي الإسرائيلي، 2016. الكتاب الإحصائي السنوي الإسرائيلي 2015 (رقم 66). القدس.

جدول 2: عدد المستعمرات في الضفة الغربية حسب المحافظة والتصنيف، 2015

Table 2: Number of Settlements in the West Bank, by Governorate and Classification, 2015

Governorate	المجموع Total	التصنيف Classification		المحافظة
		مستعمرات رسمية تم ضمها إلى إسرائيل Formal Settlements Annexed to Israel	مستعمرات رسمية تابعة لمجلس يشع Formal Settlements Affiliated the Yesha	
West Bank	150	25	125	الضفة الغربية
Jenin	5	-	5	جنين
Tubas	7	-	7	طوباس
Tulkarm	3	-	3	طولكرم
Nablus	12	-	12	نابلس
Qalqiliya	8	1	7	قلقيلية
Salfit	13	-	13	سلفيت
Ramallah & Al-Bireh	26	6	20	رام الله والبيرة
Jericho & Al-Aghwar	17	-	17	أريحا والاغوار
Jerusalem	26	16	10	القدس
Area J1	16	16	-	منطقة J1
Area J2	10	-	10	منطقة J2
Bethlehem	13	-	13	بيت لحم
Hebron	20	2	18	الخليل

Source: Palestinian Central Bureau of Statistics, Israeli Settlements and Land Grab Database 2015. Ramallah- Palestine.

المصدر: الجهاز المركزي للإحصاء الفلسطيني، قاعدة بيانات الاستعمار ومصادرة الأراضي 2015. رام الله- فلسطين.

جدول 3: عدد المستعمرين في المستعمرات في الضفة الغربية حسب المحافظة والتصنيف، 2015
Table 3: Number of Settlers in the Settlements in the West Bank, by Governorate and Classification, 2015

Governorate	المجموع Total	التصنيف Classification		المحافظة
		إسرائيل Formal Settlements Annexed to Israel	مستعمرات رسمية تابعة لمجلس يشع Formal Settlements Affiliated the Yesha Council	
West Bank	617,291	232,400	384,891	الضفة الغربية
Jenin	2,851	-	2,851	جنين
Tubas	2,036	-	2,036	طوباس
Tulkarm	2,993	-	2,993	طولكرم
Nablus	17,706	-	17,706	نابلس
Qalqiliya	37,006	1,169	35,837	قلقيلية
Salfit	39,488	-	39,488	سلفيت
Ramallah & Al-Bireh	123,194	16,286	106,908	رام الله والبيرة
Jericho & Al-Aghwar	6,286	-	6,286	أريحا والاغوار
Jerusalem	292,555	214,135	78,420	القدس
Area J1	214,135	214,135	-	منطقة J1
Area J2	78,420	-	78,420	منطقة J2
Bethlehem	75,320	-	75,320	بيت لحم
Hebron	17,856	810	17,046	الخليل

Sources: Palestinian Central Bureau of Statistics, Israeli Settlements and Land Grab Database 2015. Ramallah- Palestine.

Israel Central Bureau of Statistics, Statistical Abstract of Israel. Jerusalem, Various Years, (2003 - 2015).

The Jerusalem Institute for Israeli Studies, Statistical Yearbook of Jerusalem.

Jerusalem, Various Years, (2005 - 2012).

المصادر: الجهاز المركزي للإحصاء الفلسطيني، قاعدة بيانات الاستعمار ومصادرة الأراضي 2015.

رام الله- فلسطين.

مكتب الإحصاء المركزي الإسرائيلي، الكتاب الإحصائي السنوي الإسرائيلي. القدس، سنوات مختلفة،

(2003 - 2015).

معهد القدس للدراسات الإسرائيلية، كتاب القدس السنوي الإسرائيلي. القدس، سنوات مختلفة.

(2005 - 2012).

جدول 4: عدد المستعمرين في المستعمرات وعدد السكان الفلسطينيين في الضفة الغربية حسب المحافظة، 2015

Table 4: Number of Settlers in the Settlements and Palestinian Population in the West Bank, by Governorate, 2015

Governorate	نسبة المستعمرين الى السكان الفلسطينيين Percentage of Settlers of Palestinian Population	عدد السكان الفلسطينيين Palestinian Population	عدد المستعمرين Number of Settlers	المحافظة
West Bank	21.3	2,898,927	617,291	الضفة الغربية
Jenin	0.9	315,094	2,851	جنين
Tubas	3.1	65,787	2,036	طوباس
Tulkarm	1.6	183,684	2,993	طولكرم
Nablus	4.6	385,145	17,706	نابلس
Qalqiliya	33.0	112,187	37,006	قلقيلية
Salfit	55.2	71,503	39,488	سلفيت
Ramallah & Al-Bireh	34.9	353,039	123,194	رام الله والبيرة
Jericho & Al-Aghwar	11.9	52,858	6,286	أريحا والاعوار
Jerusalem	69.2	422,821	292,555	القدس
Area J1	81.5	262,630	214,135	منطقة J1
Area J2	49.0	160,191	78,420	منطقة J2
Bethlehem	34.4	218,958	75,320	بيت لحم
Hebron	2.5	717,851	17,856	الخليل

Sources: Palestinian Central Bureau of Statistics, Israeli Settlements and Land Grab Database 2015. Ramallah-Palestine.

Palestinian Central Bureau of Statistics, 2016. Revised estimates based on the final result of Population, Housing, and Establishment Census-2007. Ramallah- Palestine. Israel Central Bureau of Statistics, Statistical Abstract of Israel. Jerusalem, Various Years, (2003-2015). The Jerusalem Institute for Israeli Studies, Statistical Yearbook of Jerusalem. Jerusalem, Various Years, (2005-2012).

المصادر: الجهاز المركزي للإحصاء الفلسطيني، قاعدة بيانات الاستعمار ومصادرة الأراضي 2015. رام الله- فلسطين.

الجهاز المركزي للإحصاء الفلسطيني، 2016. تقديرات منقحة مبنية على النتائج النهائية لتعداد العام للسكان والمساكن والمنشآت 2007. رام الله- فلسطين. مكتب الإحصاء المركزي الإسرائيلي، الكتاب الإحصائي السنوي الإسرائيلي. القدس، سنوات مختلفة، (2003 - 2015). معهد القدس للدراسات الإسرائيلية، كتاب القدس السنوي الإسرائيلي. القدس، سنوات مختلفة، (2005-2012).

جدول 5: عدد المستعمرات في الضفة الغربية حسب سنة التأسيس

Table 5: Number of Settlements in the West Bank, by Year of Establishment

Year of Establishment	عدد المستعمرات Number of Settlements	سنة التأسيس
Total	150	المجموع
1967	1	1967
1968	5	1968
1969	5	1969
1970	4	1970
1971	4	1971
1972	4	1972
1973	3	1973
1974	1	1974
1975	6	1975
1976	1	1976
1977	16	1977
1978	9	1978
1979	5	1979
1980	10	1980
1981	13	1981
1982	12	1982
1983	14	1983
1984	12	1984
1985	3	1985
1986	3	1986
1987	1	1987
1989	4	1989
1990	4	1990
1991	1	1991
1994	1	1994
1996	2	1996
1997	2	1997
1998	1	1998
1999	1	1999
2013	1	2013
Un-known	1	غير مبين

Source: Palestinian Central Bureau of Statistics,
Israeli Settlements and Land Grab Database
2015. Ramallah- Palestine.

المصدر: الجهاز المركزي للإحصاء الفلسطيني، قاعدة بيانات الاستعمار ومصادرة
الأراضي 2015. رام الله- فلسطين.

جدول 6: عدد المستعمرين في المستعمرات في الضفة الغربية حسب السنة والمنطقة، 1986-2015
Table 6: Number of Settlers in the Settlements in the West Bank, by Year and Region, 1986-2015

Year	الضفة الغربية West Bank	المنطقة Region		السنة
		القدس (منطقة J1) Jerusalem (Area J1)	الضفة الغربية * West Bank *	
1986	60,766	1986
1987	67,483	1987
1988	190,953	117,550	73,403	1988
1989	202,885	123,061	79,824	1989
1990	221,348	132,460	88,888	1990
1991	238,060	137,331	100,729	1991
1992	252,545	140,872	111,673	1992
1993	268,756	146,436	122,320	1993
1994	285,791	152,219	133,572	1994
1995	296,959	156,724	140,235	1995
1996	313,658	159,684	153,974	1996
1997	326,053	158,929	167,124	1997
1998	341,929	162,842	179,087	1998
1999	361,150	170,400	190,750	1999
2000	379,099	173,986	205,113	2000
2001	391,049	175,987	215,062	2001
2002	405,149	178,437	226,712	2002
2003(R)	(R)421,738	181,425	(R)240,313	(R)2003
2004(R)	(R)437,681	184,944	(R)252,737	(R)2004
2005(R)	(R)452,622	187,573	(R)265,049	(R)2005
2006(R)	(R)470,013	190,534	(R)279,479	(R)2006
2007(R)	(R)487,618	193,485	(R)294,133	(R)2007
2008(R)	(R)496,032	197,071	(R)298,961	(R)2008
2009(R)	(R)506,869	192,768	(R)314,101	(R)2009
2010(R)	(R)524,952	196,178	(R)328,774	(R)2010
2011(R)	(R)542,997	199,647	(R)343,350	(R)2011
2012(R)	(R)562,747	203,176	(R)359,571	(R)2012
2013(R)	(R)580,762	(R)206,767	(R)373,995	(R)2013
2014(R)	(R)598,369	(R)210,420	(R)387,949	(R)2014
2015(R)	617,291	214,135	403,156	2015

* Data doesn't include those parts of Jerusalem which were Annexed by Israel in 1967.

Sources: Israel Central Bureau of Statistics, Statistical Abstract of Israel. Jerusalem, Various Years.

The Jerusalem Institute for Israeli Studies, Statistical Yearbook of Jerusalem. Jerusalem, Various Years.

* البيانات لا تشمل ذلك الجزء من محافظة القدس والذي ضمته إسرائيل عنوة بعيد احتلالها للضفة الغربية في عام 1967.

المصادر: مكتب الإحصاء المركزي الإسرائيلي، الكتاب الإحصائي السنوي الإسرائيلي. القدس، سنوات مختلفة.

معهد القدس للدراسات الإسرائيلية، كتاب القدس السنوي الإسرائيلي. القدس، سنوات مختلفة.

جدول 7: عدد المستعمرات في الضفة الغربية حسب المحافظة وفترة التأسيس، 2015

Table 7: Number of Settlements in the West Bank, by Governorate and Period of Establishment, 2015

Governorate	المجموع Total	فترة التأسيس Period of Establishment									المحافظة
		غير مبين Un-known	2013-1995	1994-1991	1990-1987	1986-1983	1982-1979	1978-1975	1974-1971	1970-1967	
West Bank	150	1	7	2	9	32	40	32	12	15	الضفة الغربية
Jenin	5	-	-	-	-	1	3	1	-	-	جنين
Tubas	7	-	-	-	-	2	1	2	1	1	طوباس
Tulkarm	3	-	-	-	1	-	2	-	-	-	طولكرم
Nablus	12	-	1	-	-	6	1	2	2	-	نابلس
Qalqiliya	8	-	-	-	1	2	3	2	-	-	قلقيلية
Salfit	13	-	1	1	-	3	5	3	-	-	سلفيت
Ramallah & Al-Bireh	26	-	3	1	1	5	8	7	-	1	رام الله والبيرة
Jericho & Al-Aghwar	17	-	-	-	-	-	4	6	4	3	أريحا والاغوار
Jerusalem	26	1	1	-	2	6	2	3	4	7	القدس
Bethlehem	13	-	-	-	1	1	4	4	1	2	بيت لحم
Hebron	20	-	1	-	3	6	7	2	-	1	الخليل

Source: Palestinian Central Bureau of Statistics, Israeli Settlements and Land Grab Database 2015. Ramallah- Palestine.

المصدر: الجهاز المركزي للإحصاء الفلسطيني، قاعدة بيانات الاستعمار ومصادرة الأراضي 2015. رام الله- فلسطين.

جدول 8: عدد المستعمرين في المستعمرات في الضفة الغربية حسب المحافظة وفترة التأسيس، 2015

Table 8: Number of Settlers in the Settlements in the West Bank, by Governorate and Period of Establishment, 2015

Governorate	المجموع Total	فترة التأسيس Period of Establishment									المحافظة
		غير مبين Un-known	2013-1995	1994-1991	1990-1987	1986-1983	1982-1979	1978-1975	1974-1971	1970-1967	
West Bank	617,291	4,436	85,230	3,993	74,306	110,584	62,001	121,297	73,108	82,336	الضفة الغربية
Jenin	2,851	-	-	-	-	216	2,454	181	-	-	جنين
Tubas	2,036	-	-	-	-	420	240	706	170	500	طوباس
Tulkarm	2,993	-	-	-	1,641	-	1,352	-	-	-	طولكرم
Nablus	17,706	-	676	-	-	10,608	1,902	4,237	283	-	نابلس
Qalqiliya	37,006	-	-	-	2,031	14,224	9,810	10,941	-	-	قلقيلية
Salfit	39,488	-	757	1,937	-	3,133	10,208	23,453	-	-	سلفيت
Ramallah & Al-Bireh	123,194	-	71,647	2,056	3,659	15,340	13,399	14,507	-	2,586	رام الله والبيرة
Jericho & Al-Aghwar	6,286	-	-	-	-	-	618	3,082	967	1,619	أريحا والاغوار
Jerusalem	292,555	4,436	11,821	-	15,825	62,653	5,366	55,058	68,518	68,878	القدس
Bethlehem	75,320	-	-	-	48,905	108	12,913	8,213	3,170	2,011	بيت لحم
Hebron	17,856	-	329	-	2,245	3,882	3,739	919	-	6,742	الخليل

Sources: Palestinian Central Bureau of Statistics, Israeli Settlements and Land Grab Database 2015. Ramallah- Palestine.

Israel Central Bureau of Statistics, Statistical Abstract of Israel. Jerusalem, Various Years, (2003-2015).

The Jerusalem Institute for Israeli Studies, Statistical Yearbook of Jerusalem. Jerusalem, Various Years, (2005-2012).

المصادر: الجهاز المركزي للإحصاء الفلسطيني، قاعدة بيانات الاستعمار ومصادرة الأراضي 2015. رام الله- فلسطين.

مكتب الإحصاء المركزي الإسرائيلي، الكتاب الإحصائي السنوي الإسرائيلي. القدس، سنوات مختلفة، (2003 - 2015).

معهد القدس للدراسات الإسرائيلية، كتاب القدس السنوي الإسرائيلي. القدس، سنوات مختلفة. (2005-2012).

جدول 9: عدد المستعمرات في الضفة الغربية حسب المحافظة ونوع المستعمرة، 2015

Table 9: Number of Settlements in the West Bank, by Governorate and Type of Settlement, 2015

Governorate	المجموع Total	Type					النوع	المحافظة
		Rural					حضر Urban	
		أخرى Others	مستعمرات جماعية Communal Settlements	كيبوتس Kibbutz	موشاف جماعي Collective Moshav	موشاف Moshav		
West Bank	150	14	47	9	8	17	55	الضفة الغربية
Jenin	5	-	4	-	1	-	-	جنين
Tubas	7	2	1	-	1	3	-	طوباس
Tulkarm	3	-	2	-	-	1	-	طولكرم
Nablus	12	1	6	-	-	2	3	نابلس
Qalqiliya	8	1	1	-	-	-	6	قلقيلية
Salfit	13	3	7	-	-	-	3	سلفيت
Ramallah & Al-Bireh	26	2	8	-	1	2	13	رام الله والبيرة
Jericho & Al-Aghwar	17	2	-	4	1	9	1	أريحا والاغوار
Jerusalem	26	-	3	1	-	-	22	القدس
Area J1	16	-	-	-	-	-	16	منطقة J1
Area J2	10	-	3	1	-	-	6	منطقة J2
Bethlehem	13	1	3	3	-	-	6	بيت لحم
Hebron	20	2	12	1	4	-	1	الخليل

Source: Palestinian Central Bureau of Statistics, Israeli Settlements and Land Grab Database 2015.
Ramallah- Palestine.

المصدر: الجهاز المركزي للإحصاء الفلسطيني، قاعدة بيانات الاستعمار ومصادرة الأراضي 2015.

رام الله- فلسطين.

جدول 10: عدد المستعمرين في المستعمرات في الضفة الغربية حسب المحافظة ونوع المستعمرة، 2015

Table 10: Number of Settlers in the Settlements in the West Bank, by Governorate and Type of Settlement, 2015

Governorate	المجموع Total	Type					النوع	المحافظة
		ريف					حضر	
		أخرى Others	مستعمرات جماعية Communal Settlements	كيبوتس Kibbutz	موشاف جماعي Collective Moshav	موشاف Moshav		
West Bank	617,291	9,349	48,458	3,564	3,516	4,511	547,893	الضفة الغربية
Jenin	2,851	-	2,670	-	181	-	-	جنين
Tubas	2,036	420	240	-	548	828	-	طوباس
Tulkarm	2,993	-	2,339	-	-	654	-	طولكرم
Nablus	17,706	676	6,837	-	-	283	9,910	نابلس
Qalqiliya	37,006	1,169	996	-	-	-	34,841	قلقيلية
Salfit	39,488	3,368	10,270	-	-	-	25,850	سلفيت
Ramallah & Al-Bireh	123,194	1,820	8,884	-	724	892	110,874	رام الله والبيرة
Jericho & Al-Aghwar	6,286	1,194	-	581	276	1,854	2,381	أريحا والاغوار
Jerusalem	292,555	-	3,888	407	-	-	288,260	القدس
Area J1	214,135	-	-	-	-	-	214,135	منطقة J1
Area J2	78,420	-	3,888	407	-	-	74,125	منطقة J2
Bethlehem	75,320	108	3,997	2,180	-	-	69,035	بيت لحم
Hebron	17,856	594	8,337	396	1,787	-	6,742	الخليل

Sources: Palestinian Central Bureau of Statistics, Israeli Settlements and Land Grab Database 2015. Ramallah- Palestine.

Israel Central Bureau of Statistics, Statistical Abstract of Israel. Jerusalem, Various Years, (2003-2015).

The Jerusalem Institute for Israeli Studies, Statistical Yearbook of Jerusalem. Jerusalem, Various Years, (2005-2012).

المصادر: الجهاز المركزي للإحصاء الفلسطيني، قاعدة بيانات الاستعمار ومصادرة الأراضي 2015.

رام الله- فلسطين.

مكتب الإحصاء المركزي الإسرائيلي، الكتاب الإحصائي السنوي الإسرائيلي. القدس، سنوات مختلفة،

(2003 - 2015).

معهد القدس للدراسات الإسرائيلية، كتاب القدس السنوي الإسرائيلي. القدس، سنوات مختلفة.

(2005-2012).

جدول 11: عدد المستعمرات الحضرية في الضفة الغربية حسب المحافظة وفئات حجم السكان، 2015

Table 11: Number of Urban Settlements in the West Bank, by Governorate and Population Group Size, 2015

Governorate	المجموع Total	فئات حجم السكان Population Group Size							المحافظة
		30,000 فما فوق 30,000 and over	18,000- 21,999	14,000- 17,999	10,000- 13,999	6,000- 9,999	2,000- 5,999	أقل من 2,000 less than 2,000	
West Bank	55	6	2	3	2	9	29	4	الضفة الغربية
Nablus	3	-	-	-	-	-	3	-	نابلس
Qalqiliya	6	-	-	-	-	3	3	-	قلقيلية
Salfit	3	-	1	-	-	-	2	-	سلفيت
Ramallah & Al-Bireh	13	1	-	-	1	1	10	-	رام الله والبيرة
Jericho & Al-Aghwar	1	-	-	-	-	-	1	-	أريحا والاغوار
Jerusalem	22	4	1	3	1	3	6	4	القدس
Area J1	16	3	1	2	1	2	3	4	منطقة J1
Area J2	6	1	-	1	-	1	3	-	منطقة J2
Bethlehem	6	1	-	-	-	1	4	-	بيت لحم
Hebron	1	-	-	-	-	1	-	-	الخليل

(1) The urban settlements existence is restricted on the governorates mentioned in this table.

(1) يقتصر وجود المستعمرات الحضرية على المحافظات الواردة في هذا الجدول.

Sources: Palestinian Central Bureau of Statistics, Israeli Settlements and Land Grab Database 2015. Ramallah- Palestine.

المصادر: الجهاز المركزي للإحصاء الفلسطيني، قاعدة بيانات الاستعمار ومصادرة الأراضي 2015 .

رام الله- فلسطين.

جدول 12: عدد المستعمرين في المستعمرات الحضرية في الضفة الغربية حسب المحافظة وفئات حجم السكان، 2015

Table 12: Number of Settlers in the Urban Settlements in the West Bank, by Governorate and Population Group Size, 2015

Governorate	المجموع Total	فئات حجم السكان Population Group Size							المحافظة
		30,000 فما فوق 30,000 and over	18,000- 21,999	14,000- 17,999	10,000- 13,999	6,000- 9,999	2,000- 5,999	أقل من 2,000 less than 2,000	
West Bank	547,893	273,577	39,367	46,950	22,421	68,441	94,161	2,976	الضفة الغربية
Nablus	9,910	-	-	-	-	-	9,910	-	نابلس
Qalqiliya	34,841	-	-	-	-	22,960	11,881	-	قلقيلية
Salbit	25,850	-	18,698	-	-	-	7,152	-	سلفيت
Ramallah & Al-Bireh	110,874	66,492	-	-	10,600	6,084	27,698	-	رام الله والبيرة
Jericho & Al-Aghwar	2,381	-	-	-	-	-	2,381	-	أريحا والاعوار
Jerusalem	288,260	158,180	20,669	46,950	11,821	24,299	23,365	2,976	القدس
Area J1	214,135	120,508	20,669	31,072	11,821	16,994	10,095	2,976	منطقة J1
Area J2	74,125	37,672	-	15,878	-	7,305	13,270	-	منطقة J2
Bethlehem	69,035	48,905	-	-	-	8,356	11,774	-	بيت لحم
Hebron	6,742	-	-	-	-	6,742	-	-	الخليل

(1) The urban settlements existence is restricted on the governorates mentioned in this table.

(1) يقتصر وجود المستعمرات الحضرية على المحافظات الواردة في هذا الجدول.

Sources: Palestinian Central Bureau of Statistics, Israeli Settlements and Land Grab Database 2015. Ramallah- Palestine.

المصادر: الجهاز المركزي للإحصاء الفلسطيني، قاعدة بيانات الاستعمار ومصادرة الأراضي 2015. رام الله- فلسطين.

Israel Central Bureau of Statistics, Statistical Abstract of Israel. Jerusalem, Various Years, (2003-2015).

مكتب الإحصاء المركزي الإسرائيلي، الكتاب الإحصائي السنوي الإسرائيلي. القدس، سنوات مختلفة، (2003 - 2015).

The Jerusalem Institute for Israeli Studies, Statistical Yearbook of Jerusalem.

معهد القدس للدراسات الإسرائيلية، كتاب القدس السنوي الإسرائيلي. القدس، سنوات مختلفة. (2005-2012).

Jerusalem, Various Years, (2005-2012).

جدول 13: عدد المستعمرات الريفية في الضفة الغربية حسب نوع المستعمرة وفئات حجم السكان، 2015

Table 13: Number of Rural Settlements in the West Bank, by Type of Settlement and Population Group Size, 2015

Type	المجموع Total	فئات حجم السكان						النوع	
		Population Group Size							
		1,999-1,700	1,699-1,400	1,399-1,100	1099-800	799-500	499-200	أقل من 200 less than 200	
Total	95	6	8	11	11	18	23	18	المجموع
Moshav	17	-	-	-	-	3	5	9	موشاف
Collective Moshav	8	-	-	-	-	4	3	1	موشاف جماعي
Kibbutz	9	-	-	-	2	-	2	5	كيبوتس
Communal Settlements	47	5	7	9	8	9	9	-	مستعمرات جماعية
Others	14	1	1	2	1	2	4	3	أخرى

Sources: Palestinian Central Bureau of Statistics, Israeli Settlements and Land Grab Database 2015. Ramallah- Palestine.

المصادر: الجهاز المركزي للإحصاء الفلسطيني، قاعدة بيانات الاستعمار ومصادرة الأراضي 2015. رام الله- فلسطين.

جدول 14: عدد المستعمرين في المستعمرات الريفية في الضفة الغربية حسب نوع المستعمرة وفئات حجم السكان، 2015

Table 14: Number of Settlers in the Rural Settlements in the West Bank, by Type of Settlement and Population Group Size, 2015

Type	المجموع Total	فئات حجم السكان Population Group Size							النوع
		1,999-1,700	1,699-1,400	1,399-1,100	1099-800	799-500	499-200	أقل من 200 Less than 200	
Total	69,398	11,429	13,735	12,414	10,305	11,392	7,561	2,562	المجموع
Moshav	4,511	-	-	-	-	1,837	1,339	1,335	موشاف
Collective Moshav	3,516	-	-	-	-	2,312	1,023	181	موشاف جماعي
Kibbutz	3,564	-	-	-	2,011	-	803	750	كيبوتس
Communal Settlements	48,458	9,468	11,372	10,846	7,537	5,917	3,318	-	مستعمرات جماعية
Others	9,349	1,961	2,363	1,568	757	1,326	1,078	296	أخرى

Sources: Palestinian Central Bureau of Statistics, Israeli Settlements and Land Grab Database 2015. Ramallah- Palestine.

Israel Central Bureau of Statistics, Statistical Abstract of Israel. Jerusalem, Various Years, (2003-2015).

المصادر: الجهاز المركزي للإحصاء الفلسطيني، قاعدة بيانات الاستعمار ومصادرة الأراضي 2015. رام الله- فلسطين.

مكتب الإحصاء المركزي الإسرائيلي، الكتاب الإحصائي السنوي الإسرائيلي. القدس، سنوات مختلفة، (2003 - 2015).

جدول 15: عدد المستعمرات في الضفة الغربية حسب المحافظة والمجلس الاقليمي، 2015

Table 15: Number of Settlements in the West Bank, by Governorate and Regional Council, 2015

Governorate	المجموع Total	المجلس الإقليمي Regional Council								المحافظة
		لا ينطبق Not Applicable	غير ميين Un-known	هار هيفرون (جبل الخليل) Har Hevron (Mount Hebron)	غوش عتصيون Gush Ezyon	ميجيلوت Megilliot	ماتي بنيامين Matte Binyamin	آرفوت هياردين (وادي الاردن) Arvot Ha Yarden (Jordan Valley)	شمرون Shomeron	
West Bank	150	23	5	15	16	5	32	19	35	الضفة الغربية
Jenin	5	-	-	-	-	-	-	-	5	جنين
Tubas	7	-	2	-	-	-	-	5	-	طوباس
Tulkarm	3	-	-	-	-	-	-	-	3	طولكرم
Nablus	12	-	-	-	-	-	4	2	6	نابلس
Qalqiliya	8	-	1	-	-	-	-	-	7	قلقيلية
Salfit	13	-	-	-	-	-	-	-	13	سلفيت
Ramallah & Al-Bireh	26	6	-	-	-	-	19	-	1	رام الله والبيرة
Jericho & Al-Aghwar	17	-	1	-	-	3	1	12	-	أريحا والاغوار
Jerusalem	26	16	-	-	1	1	8	-	-	القدس
Area J1	16	16	-	-	-	-	-	-	-	منطقة J1
Area J2	10	-	-	-	1	1	8	-	-	منطقة J2
Bethlehem	13	-	1	-	11	1	-	-	-	بيت لحم
Hebron	20	1	-	15	4	-	-	-	-	الخليل

Source: Palestinian Central Bureau of Statistics, Israeli Settlements and Land Grab Database 2015. Ramallah- Palestine.

المصدر: الجهاز المركزي للإحصاء الفلسطيني، قاعدة بيانات الاستعمار ومصادرة الأراضي 2015. رام الله- فلسطين.

جدول 16: عدد المستعمرين في المستعمرات في الضفة الغربية حسب المحافظة والمجلس الإقليمي، 2015

Table 16: Number of Settlers in the Settlements in the West Bank, by Governorate and Regional Council, 2015

Governorate	المجموع Total	المجلس الإقليمي Regional Council								المحافظة
		لا ينطبق Not Applicable	غير مبين Un-known	هار هيفرون (جبل الخليل) Har Hebron (Mount Hebron)	غوش عتصيون Gush Ezyon	ميجيليت Megilliot	ماتي بنيامين Matte Binyamin	أرفوت هياردين (وادي الاردن) Arvot Ha Yarden (Jordan Valley)	شمرون Shomeron	
West Bank	617,291	230,902	1,697	14,164	79,734	1,116	190,118	5,264	94,296	الضفة الغربية
Jenin	2,851	-	-	-	-	-	-	-	2,851	جنين
Tubas	2,036	-	420	-	-	-	-	1,616	-	طوباس
Tulkarm	2,993	-	-	-	-	-	-	-	2,993	طولكرم
Nablus	17,706	-	-	-	-	-	9,015	283	8,408	نابلس
Qalqiliya	37,006	-	1,169	-	-	-	-	-	35,837	قلقيلية
Salfit	39,488	-	-	-	-	-	-	-	39,488	سلفيت
Ramallah & Al-Bireh	123,194	16,286	-	-	-	-	102,189	-	4,719	رام الله والبيرة
Jericho & Al-Aghwar	6,286	-	-	-	-	540	2,381	3,365	-	أريحا والاغوار
Jerusalem	292,555	214,135	-	-	1,480	407	76,533	-	-	القدس
Area J1	214,135	214,135	-	-	-	-	-	-	-	منطقة J1
Area J2	78,420	-	-	-	1,480	407	76,533	-	-	منطقة J2
Bethlehem	75,320	-	108	-	75,043	169	-	-	-	بيت لحم
Hebron	17,856	481	-	14,164	3,211	-	-	-	-	الخليل

Source: Palestinian Central Bureau of Statistics, Israeli Settlements and Land Grab Database 2015. Ramallah- Palestine.

Israel Central Bureau of Statistics, Statistical Abstract of Israel. Jerusalem, Various Years, (2003-2015).

The Jerusalem Institute for Israeli Studies, Statistical Yearbook of Jerusalem.

Jerusalem, Various Years, (2005-2012).

المصدر: الجهاز المركزي للإحصاء الفلسطيني، قاعدة بيانات الاستعمار ومصادرة الأراضي 2015. رام الله- فلسطين.

مكتب الإحصاء المركزي الإسرائيلي، الكتاب الإحصائي السنوي الإسرائيلي. القدس، سنوات مختلفة، (2003 - 2015).

معهد القدس للدراسات الإسرائيلية، كتاب القدس السنوي الإسرائيلي. القدس، سنوات مختلفة. (2005-2012).

جدول 17: عدد المستعمرات في الضفة الغربية حسب المحافظة والانتشار الجغرافي، 2015

Table 17: Number of Settlements in the West Bank, by Governorate and Geographical Dispersion, 2015

Governorate	المجموع Total	Geographical Dispersion				المحافظة
		القدس الكبرى Greater Jerusalem	قطاع التلال الغربية The Western Hills Strip	القطاع الجبلي Mountain Strip	الانتشار الجغرافي القطاع الشرقي The Eastern Strip	
West Bank	150	37	53	32	28	الضفة الغربية
Jenin	5	-	5	-	-	جنين
Tubas	7	-	-	-	7	طوباس
Tulkarm	3	-	3	-	-	طولكرم
Nablus	12	-	1	9	2	نابلس
Qalqiliya	8	-	7	1	-	قلقيلية
Salfit	13	-	12	1	-	سلفيت
Ramallah & Al-Bireh	26	1	19	6	-	رام الله والبيرة
Jericho & Al-Aghwar	17	1	-	-	16	أريحا والاعوار
Jerusalem	26	25	-	-	1	القدس
Area J1	16	16	-	-	-	منطقة J1
Area J2	10	9	-	-	1	منطقة J2
Bethlehem	13	8	-	3	2	بيت لحم
Hebron	20	2	6	12	-	الخليل

Sources: The Israeli Information Center for Human Rights in the Occupied Territories (B'TSELEM), 2002. Land Grab-Israel's Settlement Policy in the West Bank. Jerusalem.

Palestinian Central Bureau of Statistics, Israeli Settlements and Land Grab Database 2015. Ramallah- Palestine.

المصادر: مركز المعلومات الإسرائيلي لحقوق الإنسان في الأراضي المحتلة (بيتسيلم)، 2002. انتزاع الأرض: سياسة إسرائيل الاستعمارية في الضفة الغربية.

الجهاز المركزي للإحصاء الفلسطيني، قاعدة بيانات الاستعمار ومصادرة الأراضي 2015. رام الله- فلسطين.

جدول 18: عدد المستعمرين في المستعمرات في الضفة الغربية حسب المحافظة والانتشار الجغرافي، 2015

Table 18: Number of Settlers in the Settlements in the West Bank, by Governorate and Geographical Dispersion, 2015

Governorate	المجموع Total	Geographical Dispersion				المحافظة
		القدس الكبرى Greater Jerusalem	قطاع التلال الغربية The Western Hills Strip	القطاع الجبلي Mountain Strip	القطاع الشرقي The Eastern Strip	
West Bank	617,291	366,358	189,195	54,830	6,908	الضفة الغربية
Jenin	2,851	-	2,851	-	-	جنين
Tubas	2,036	-	-	-	2,036	طوباس
Tulkarm	2,993	-	2,993	-	-	طولكرم
Nablus	17,706	-	2,354	15,069	283	نابلس
Qalqiliya	37,006	-	32,806	4,200	-	قلقيلية
Salbit	39,488	-	38,604	884	-	سلفيت
Ramallah & Al-Bireh	123,194	1,263	107,002	14,929	-	رام الله والبيرة
Jericho & Al-Aghwar	6,286	2,381	-	-	3,905	أريحا والاعوار
Jerusalem	292,555	292,148	-	-	407	القدس
Area J1	214,135	214,135	-	-	-	منطقة J1
Area J2	78,420	78,013	-	-	407	منطقة J2
Bethlehem	75,320	68,964	-	6,079	277	بيت لحم
Hebron	17,856	1,602	2,585	13,669	-	الخليل

Sources: The Israeli Information Center for Human Rights in the Occupied Territories (B'TSELEM), 2002. Land Grab-Israel's Settlement Policy in the West Bank. Jerusalem.

Palestinian Central Bureau of Statistics, Israeli Settlements and Land Grab Database 2015. Ramallah- Palestine.

Israel Central Bureau of Statistics, Statistical Abstract of Israel. Jerusalem, Various Years, (2003-2015).

The Jerusalem Institute for Israeli Studies, Statistical Yearbook of Jerusalem.

Jerusalem, Various Years, (2005-2012).

المصادر: مركز المعلومات الإسرائيلي لحقوق الإنسان في الأراضي المحتلة (بيتسيلم)، 2002. انتزاع الأرض: سياسة إسرائيل الاستعمارية في الضفة الغربية.

الجهاز المركزي للإحصاء الفلسطيني، قاعدة بيانات الاستعمار ومصادرة الأراضي 2015. رام الله- فلسطين.

مكتب الإحصاء المركزي الإسرائيلي، الكتاب الإحصائي السنوي الإسرائيلي. القدس، سنوات مختلفة، (2003 - 2015).

معهد القدس للدراسات الإسرائيلية، كتاب القدس السنوي الإسرائيلي. القدس، سنوات مختلفة. (2005-2012).

جدول 19: عدد المستعمرات في الضفة الغربية حسب المحافظة ومعدل الارتفاع عن سطح البحر (متر)، 2015

Table 19: Number of Settlements in the West Bank, by Governorate and Average Altitude (Meter), 2015

Governorate	المجموع Total	معدل الارتفاع عن سطح البحر (م) Average Altitude (m)								المحافظة
		غير مبين Un-known	999 - 800	799 - 600	599 - 400	399 - 200	199-0	1- - 200-	أقل من 200- Less than -200	
West Bank	150	12	25	32	20	28	13	8	12	الضفة الغربية
Jenin	5	-	-	-	1	4	-	-	-	جنين
Tubas	7	-	-	-	-	-	5	2	-	طوباس
Tulkarm	3	-	-	-	-	3	-	-	-	طولكرم
Nablus	12	-	1	7	1	2	-	1	-	نابلس
Qalqiliya	8	-	-	-	1	3	4	-	-	قلقيلية
Salfit	13	-	-	1	6	6	-	-	-	سلفيت
Ramallah & Al-Bireh	26	3	3	5	5	7	3	-	-	رام الله والبيرة
Jericho & Al-Aghwar	17	-	-	-	-	2	1	5	9	أريحا والاغوار
Jerusalem	26	8	6	7	3	1	-	-	1	القدس
Area J1	16	8	4	4	-	-	-	-	-	منطقة J1
Area J2	10	-	2	3	3	1	-	-	1	منطقة J2
Bethlehem	13	-	8	2	1	-	-	-	2	بيت لحم
Hebron	20	1	7	10	2	-	-	-	-	الخليل

Source: Palestinian Central Bureau of Statistics, Israeli Settlements and Land Grab Database 2015. Ramallah- Palestine.

المصدر: الجهاز المركزي للإحصاء الفلسطيني، قاعدة بيانات الاستعمار ومصادرة الأراضي 2015. رام الله- فلسطين.

جدول 20: عدد المستعمرين في المستعمرات في الضفة الغربية حسب المحافظة ومعدل الارتفاع عن سطح البحر (متر)، 2015

Table 20: Number of Settlers in the Settlements in the West Bank, by Governorate and Average Altitude (Meter), 2015

Governorate	المجموع Total	معدل الارتفاع عن سطح البحر (م) Average Altitude (m)								المحافظة
		غير مبين Un-known	999 - 800	799 - 600	599 - 400	399 - 200	199 - 0	1- - 200-	أقل من 200- Less than -200	
West Bank	617,291	129,740	178,124	134,821	84,961	59,755	25,716	2,012	2,162	الضفة الغربية
Jenin	2,851	-	-	-	816	2,035	-	-	-	جنين
Tubas	2,036	-	-	-	-	-	988	1,048	-	طوباس
Tulkarm	2,993	-	-	-	-	2,993	-	-	-	طولكرم
Nablus	17,706	-	2,354	13,443	676	1,098	-	135	-	نابلس
Qalqiliya	37,006	-	-	-	4,200	15,382	17,424	-	-	قلقيلية
Salfit	39,488	-	-	884	27,185	11,419	-	-	-	سلفيت
Ramallah & Al-Bireh	123,194	71,647	10,896	6,093	8,601	21,034	4,923	-	-	رام الله والبيرة
Jericho & Al-Aghwar	6,286	-	-	-	-	1,598	2,381	829	1,478	أريحا والاعوار
Jerusalem	292,555	57,828	84,364	105,370	40,390	4,196	-	-	407	القدس
Area J1	214,135	57,828	73,264	83,043	-	-	-	-	-	منطقة J1
Area J2	78,420	-	11,100	22,327	40,390	4,196	-	-	407	منطقة J2
Bethlehem	75,320	-	68,964	4,105	1,974	-	-	-	277	بيت لحم
Hebron	17,856	265	11,546	4,926	1,119	-	-	-	-	الخليل

Sources: Palestinian Central Bureau of Statistics, Israeli Settlements and Land Grab Database 2015.
Ramallah- Palestine.

Israel Central Bureau of Statistics, Statistical Abstract of Israel. Jerusalem, Various Years, (2003 - 2015).

The Jerusalem Institute for Israeli Studies, Statistical Yearbook of Jerusalem. Jerusalem, Various Years, (2005 - 2012).

المصادر: الجهاز المركزي للإحصاء الفلسطيني، قاعدة بيانات الاستعمار ومصادرة الأراضي 2015.

رام الله- فلسطين.

مكتب الإحصاء المركزي الإسرائيلي، الكتاب الإحصائي السنوي الإسرائيلي. القدس، سنوات مختلفة،

(2003 - 2015).

معهد القدس للدراسات الإسرائيلية، كتاب القدس السنوي الإسرائيلي. القدس، سنوات مختلفة. (2005-2012).

جدول 21: عدد المستعمرات الريفية في الضفة الغربية حسب المحافظة والأيديولوجيا السائدة، 2015

Table 21: Number of Rural Settlements in the West Bank, by Governorate and Overwhelming Ideology, 2015

Governorate	المجموع Total	Overwhelming Ideology الأيديولوجيا السائدة				المحافظة
		غير مبين Un-known	مختلطة Mixed	علمانية Secular	دينية Religious	
West Bank	95	22	6	36	31	الضفة الغربية
Jenin	5	1	-	4	-	جنين
Tubas	7	2	-	2	3	طوباس
Tulkarm	3	-	-	1	2	طولكرم
Nablus	9	1	-	3	5	نابلس
Qalqiliya	2	1	1	-	-	قلقيلية
Salfit	10	6	-	-	4	سلفيت
Ramallah & Al-Bireh	13	4	2	2	5	رام الله والبيرة
Jericho & Al-Aghwar	16	2	1	13	-	أريحا والاغوار
Jerusalem	4	-	1	3	-	القدس
Bethlehem	7	2	1	2	2	بيت لحم
Hebron	19	3	-	6	10	الخليل

Source: Palestinian Central Bureau of Statistics, Israeli Settlements and Land Grab Database 2015.
Ramallah- Palestine.

المصدر: الجهاز المركزي للإحصاء الفلسطيني، قاعدة بيانات الاستعمار ومصادرة الأراضي 2015.
رام الله- فلسطين.

جدول 22: عدد المستعمرين في المستعمرات الريفية في الضفة الغربية حسب المحافظة والأيديولوجيا السائدة، 2015

Table 22: Number of Settlers in the Rural Settlements in the West Bank, by Governorate and Overwhelming Ideology, 2015

Governorate	المجموع Total	Overwhelming Ideology				المحافظة
		غير مبين Un-known	مختلطة Mixed	علمانية Secular	دينية Religious	
West Bank	69,398	14,488	8,475	15,341	31,094	الضفة الغربية
Jenin	2,851	1,238	-	1,613	-	جنين
Tubas	2,036	420	-	328	1,288	طوباس
Tulkarm	2,993	-	-	654	2,339	طولكرم
Nablus	7,796	676	-	560	6,560	نابلس
Qalqiliya	2,165	1,169	996	-	-	قلقيلية
Salfit	13,638	7,298	-	-	6,340	سلفيت
Ramallah & Al-Bireh	12,320	1,764	2,831	2,098	5,627	رام الله والبيرة
Jericho & Al-Aghwar	3,905	276	1,194	2,435	-	أريحا والاغوار
Jerusalem	4,295	-	1,480	2,815	-	القدس
Bethlehem	6,285	492	1,974	1,808	2,011	بيت لحم
Hebron	11,114	1,155	-	3,030	6,929	الخليل

Sources: Palestinian Central Bureau of Statistics, Israeli Settlements and Land Grab Database 2015. Ramallah- Palestine.

Israel Central Bureau of Statistics, Statistical Abstract of Israel. Jerusalem, Various Years, (2003-2015).

المصادر: الجهاز المركزي للإحصاء الفلسطيني، قاعدة بيانات الاستعمار ومصادرة الأراضي 2015. رام الله- فلسطين.

مكتب الإحصاء المركزي الإسرائيلي، الكتاب الإحصائي السنوي الإسرائيلي. القدس، سنوات مختلفة، (2003 - 2015).

جدول 23: عدد المستعمرات الريفية في الضفة الغربية حسب المحافظة والتبعية المؤسسية، 2015

Table 23: Number of Rural Settlements in the West Bank, by Governorate and Organizational Affiliation, 2015

Governorate	المجموع Total	التبعية المؤسسية Organizational Affiliation											المحافظة	
		لا ينطبق	غيرمبين	هامركاز هاخكالي	أماناه	هايهود هاهكلاي	حيروت	بوعيل اغودات إسرائيل	هاوفيد هازيوني	حركة الكيبوتس الموحد	هاكيبوتس هاداتي	هبوعيل همزراحي		حركة الموشافات
		Not Appli- cable	Un- known	HaMerkas Hakhaqlai	Amana	Haihud HaHaqla'i	Herut	Po'ale Agudat Yisrael	HaOved HaZiy-yoni	The United Kibbutz Move- ment	HaKib- butz HaDati	HaP'oele HaMiz-rahi		Moshavim Movement
West Bank	95	12	5	1	31	6	12	3	3	7	3	6	6	الضفة الغربية
Jenin	5	-	-	1	1	-	2	-	1	-	-	-	-	جنين
Tubas	7	2	1	-	-	2	-	-	-	-	-	2	-	طوباس
Tulkarm	3	-	-	-	2	-	1	-	-	-	-	-	-	طولكرم
Nablus	9	-	1	-	6	2	-	-	-	-	-	-	-	نابلس
Qalqiliya	2	-	1	-	-	-	1	-	-	-	-	-	-	قلقيلية
Salfit	10	3	1	-	1	-	2	-	-	-	-	3	-	سلفيت
Ramallah & Al-Bireh	13	2	-	-	6	1	-	2	1	-	-	-	1	رام الله والبيرة
Jericho & Al-Aghwar	16	2	-	-	-	1	2	-	1	5	-	-	5	أريحا والاغوار
Jerusalem	4	-	-	-	2	-	1	-	-	1	-	-	-	القدس
Bethlehem	7	1	1	-	1	-	1	-	-	1	2	-	-	بيت لحم
Hebron	19	2	-	-	12	-	2	1	-	-	1	1	-	الخليل

Source: Palestinian Central Bureau of Statistics, Israeli Settlements and Land Grab Database 2015. Ramallah- Palestine.

المصدر: الجهاز المركزي للإحصاء الفلسطيني، قاعدة بيانات الاستعمار ومصادرة الأراضي 2015. رام الله- فلسطين.

جدول 24: عدد المستعمرين في المستعمرات الريفية في الضفة الغربية حسب المحافظة والتبعية المؤسسية، 2015

Table 24: Number of Settlers in the Rural Settlements in the West Bank, by Governorate and Organizational Affiliation, 2015

Governorate	المجموع	التبعية المؤسسية											المحافظة	
		Organizational Affiliation												
		لا ينطبق	غيرمبين	هامركاز هاخكالي	أمناه	هايهود هاهكالي	حيروت	بوعيل اغودات إسرائيل	هاوفيد هازيوني	حركة الكيبوتس الموحد	هاكيبوتس هاداتي	هبوعيل همزراحي		حركة الموشافات
Total	Not Appli- cable	Un-known	HaMerka s Hakhaqlai	Amana	Haihud HaHaqla'i	Herut	Po'ale Agudat Yisrael	HaOved HaZiy-yoni	The United Kibbutz Move-ment	HaKib-but z HaDati	HaP'oe l HaMiz- rahi	Moshavim Movement		
West Bank	69,398	7,504	5,661	1,238	31,380	1,417	8,814	1,905	1,013	1,433	2,407	5,463	1,163	الضفة الغربية
Jenin	2,851	-	-	1,238	400	-	1,032	-	181	-	-	-	-	جنين
Tubas	2,036	420	240	-	-	328	-	-	-	-	-	1,048	-	طوباس
Tulkarm	2,993	-	-	-	2,339	-	654	-	-	-	-	-	-	طولكرم
Nablus	7,796	-	676	-	6,837	283	-	-	-	-	-	-	-	نابلس
Qalqiliya	2,165	-	1,169	-	-	-	996	-	-	-	-	-	-	قلقيلية
Salfit	13,638	3,368	1,937	-	1,932	-	3,034	-	-	-	-	3,367	-	سلفيت
Ramallah & Al-Bireh	12,320	1,820	-	-	7,679	585	-	1,344	683	-	-	-	209	رام الله والبيرة
Jericho & Al-Aghwar	3,905	1,194	-	-	-	221	530	-	149	857	-	-	954	أريحا والاغوار
Jerusalem	4,295	-	-	-	2,408	-	1,480	-	-	407	-	-	-	القدس
Bethlehem	6,285	108	1,639	-	1,974	-	384	-	-	169	2,011	-	-	بيت لحم
Hebron	11,114	594	-	-	7,811	-	704	561	-	-	396	1,048	-	الخليل

Sources: Palestinian Central Bureau of Statistics, Israeli Settlements and Land Grab Database 2015.

Ramallah- Palestine.

Israel Central Bureau of Statistics, Statistical Abstract of Israel. Jerusalem, Various Years, (2003-2015).

المصادر: الجهاز المركزي للإحصاء الفلسطيني، قاعدة بيانات الاستعمار ومصادرة الأراضي 2015. رام الله- فلسطين.

مكتب الإحصاء المركزي الإسرائيلي، الكتاب الإحصائي السنوي الإسرائيلي. القدس، سنوات مختلفة، (2003 - 2015).



**State of Palestine
Palestinian Central Bureau of Statistics**

**Israeli Settlements in Palestine
Annual Statistical Report, 2015**

October, 2016

PAGE NUMBERS OF ENGLISH TEXT ARE PRINTED IN SQUARE BRACKETS.
TABLES ARE PRINTED IN THE ARABIC ORDER (FROM RIGHT TO LEFT)

**This document is prepared in accordance with the standard
procedures stated in the Code of Practice for Palestine Official
Statistics 2006**

© October, 2016
All rights reserved.

Citation:

Palestinian Central Bureau of Statistics, 2016. *Israeli Settlements in Palestine, Annual Statistical Report 2015. Ramallah- Palestine*

All correspondence should be directed to:
Palestinian Central Bureau of Statistics
P.O.Box 1647 Ramallah, Palestine.

Tel: (972/970) 2 298 2700
Fax: (972/970) 2 298 2710
Toll Free: 1800300300
E-Mail: diwan@pcbs.gov.ps
web-site: <http://www.pcbs.gov.ps>

Reference ID: 2224

Acknowledgments

The Palestinian Central Bureau of Statistics (PCBS) extends its deep appreciations to all workers in the preparation of this report.

The Israeli Settlements in Palestine Report of 2015 was prepared by a technical team from PCBS and with joint funding by the State of Palestine and the Core Funding Group (CFG) for the year 2016 represented by the Representative office of Norway to State of Palestine and the Swiss Development and Cooperation Agency (SDC).

Moreover, PCBS very much appreciates the distinctive efforts of the Core Funding Group (CFG) for their valuable contribution to funding the project.

Project Team

- **Report Preparation**
Ahmad Mardawi
Mohammed Al-Masri
- **Maps Design**
Ihtisab Obidi
- **Dissemination Standard**
Hanan Janajreh
- **Preliminary Review**
Mahmoud Abdalrahman
- **Final Review**
Mohammad Qlalwah
- **Overall Supervision**
Ola Awad

President of PCBS

Important Remarks

The Statistics presented in this report are derived from various sources, which are not fully consistent and this should be taken into consideration.

The data presented in this report on the number of settlements, occupation sites are not consistent with what is reported from other sources due to the different definitions and classifications.

There are no data about the population of Three settlements appeared in this report which are located in Jerusalem governorate, and Jericho & Al-Aghwar governorate.

As a result of the use of a more precise technology in examination centers coordinates colonies, five settlements had been added

Niret: Established in 1982.

Newe Shalom: Established in 1983.

Nof Ayyalon: Established in 1994.

Sansana: Established in 1997.

Rehelim: Established in 2013.

The Israeli official bodies in 2012 transformed Brukhin site, which was established in 1999 to a settlement, knowing that it was part of Ale Zahav settlement.

Estimating number of settlers in 2015 is based on the constant annual growth rate of the latest two years.

Table of Contents

Subject	Page
List of Tables	
Introduction	
Chapter One: Main Findings	[15]
1.1 Settlements	[15]
1.2 Settlers Population	[15]
1.3 Stages of Settlement	[16]
1.4 Nature of Settlement in the West Bank	[16]
1.5 Geographical Dispersion in the West Bank	[17]
Chapter Two: Methodology and Data Quality	[19]
2.1 Coverage	[19]
2.2 Data Sources	[19]
2.3 Data Processing	[19]
2.4 Accuracy of the Data	[20]
2.5 Technical Notes	[20]
Chapter Three Concepts and Definitions	[21]
References	[25]
Tables	45

List of Tables

Table	Page
Table 1: Selected Indicators about Occupation Sites in the West Bank	47
Table 2: Number of Settlements in the West Bank, by Governorate and Classification, 2015	48
Table 3: Number of Settlers in the Settlements in the West Bank, by Governorate and Classification, 2015	49
Table 4: Number of Settlers in the Settlements and Palestinian Population in the West Bank, by Governorate, 2015	50
Table 5: Number of Settlements in the West Bank, by Year of Establishment	51
Table 6: Number of Settlers in the Settlements in the West Bank, by Year and Region, 1986-2015	52
Table 7: Number of Settlements in the West Bank, by Governorate and Period of Establishment, 2015	53
Table 8: Number of Settlers in the Settlements in the West Bank, by Governorate and Period of Establishment, 2015	54
Table 9: Number of Settlements in the West Bank, by Governorate and Type of Settlement, 2015	55
Table 10: Number of Settlers in the Settlements in the West Bank, by Governorate and Type of Settlement, 2015	56
Table 11: Number of Urban Settlements in the West Bank, by Governorate and Population Group Size, 2015	57
Table 12: Number of Settlers in the Urban Settlements in the West Bank, by Governorate and Population Group Size, 2015	58
Table 13: Number of Rural Settlements in the West Bank, by Type of Settlement and Population Group Size, 2015	59
Table 14: Number of Settlers in the Rural Settlements in the West Bank, by Type of Settlements and Population Group Size, 2015	60
Table 15: Number of Settlements in the West Bank, by Governorate and Regional Council, 2015	61
Table 16: Number of Settlers in the Settlements in the West Bank, by Governorate and Regional Council, 2015	62
Table 17: Number of Settlements in the West Bank, by Governorate and Geographical Dispersion, 2015	63
Table 18: Number of Settlers in the Settlements in the West Bank, by Governorate and Geographical Dispersion, 2015	64
Table 19: Number of Settlements in the West Bank, by Governorate and Average Altitude (Meter), 2015	65
Table 20: Number of Settlers in the Settlements in the West Bank, by Governorate and Average Altitude (Meter), 2015	66

Table	Page
Table 21: Number of Rural Settlements in the West Bank, by Governorate and Overwhelming Ideology, 2015	67
Table 22: Number of Settlers in the Rural Settlements in the West Bank, by Governorate and Overwhelming Ideology, 2015	68
Table 23: Number of Rural Settlements in the West Bank, by Governorate and Organizational Affiliation, 2015	69
Table 24: Number of Settlers in the Rural Settlements in the West Bank, by Governorate and Organizational Affiliation, 2015	70

Introduction

Israeli settlement activities in Palestine constitute the most serious danger of the Israeli occupation and hampers the establishment of a viable national state of Palestine in the West Bank and Gaza Strip. With supported from the Israeli government, many Israeli organizations and institutions are working on the implementation of an organized program that aims to expand the settlements in Palestine. Indeed, the settlements network and the accompanying changes in demographical and topographical aspects are the main obstacle to establish a state of Palestine with geographical continuity.

The Israeli settlement movement not only affects the political stability and security in Palestine. It also destroys the social, economic, and environmental balance of Palestinian society and land by hampering the development of Palestinian society, polluting the Palestinian environment, and playing a significant role in controlling, destroying and cantonizing Palestinian communities. Moreover, Israeli settlements are used as military bases to launch aggression, incursions and hostilities against the Palestinian people.

We continue to publish annual reports in this series to present the main developments in Israeli settlement activities in Palestine. We have focused on presenting quantitative descriptions of a number of main indicators related to settlements and settlers.

This report contains statistical data for the year 2015, about the population and geographical indicators of Israeli settlements in the West Bank: the number of settlers, the level and nature of settlement, the geographical spread, prevalent ideology, and other related subjects.

This report is divided into three chapters: The first chapter contains the main findings. The second chapter explains the methodology of the collection and tabulation of data, and data quality and the assessment of data sources. Finally, the third chapter presents the concepts and definitions in this report

October, 2016

**Ola Awad
President of PCBS**

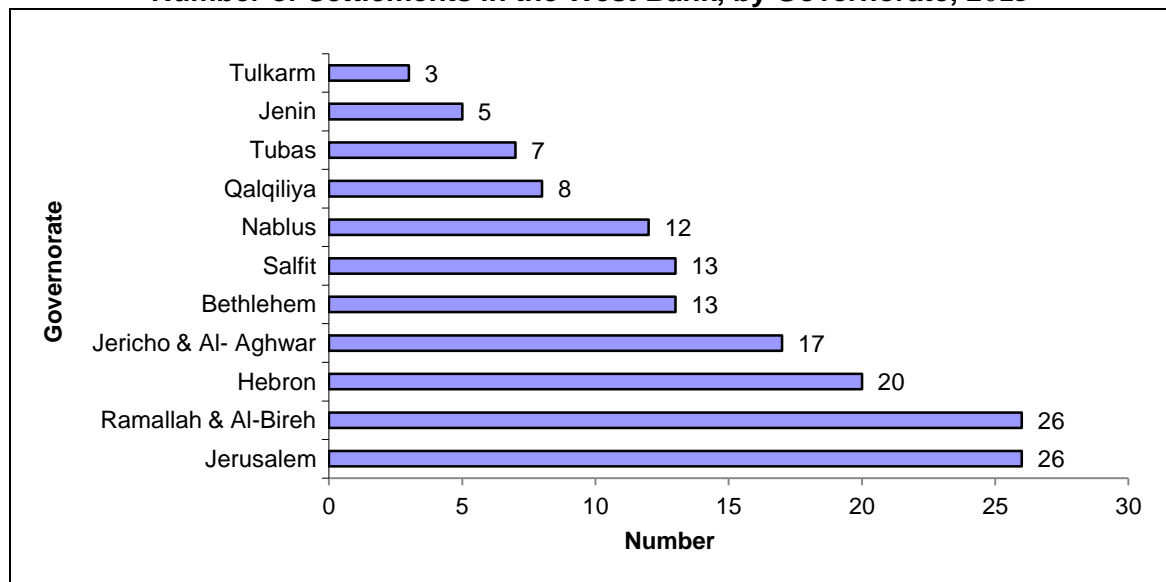
Chapter One

Main Findings

1.1 Settlements

There were 150 settlements in the West Bank at the end of 2015. 26 settlements of them were in Jerusalem governorate distributed by 16 settlements in Jerusalem (J1), and 10 settlements in Jerusalem (J2).

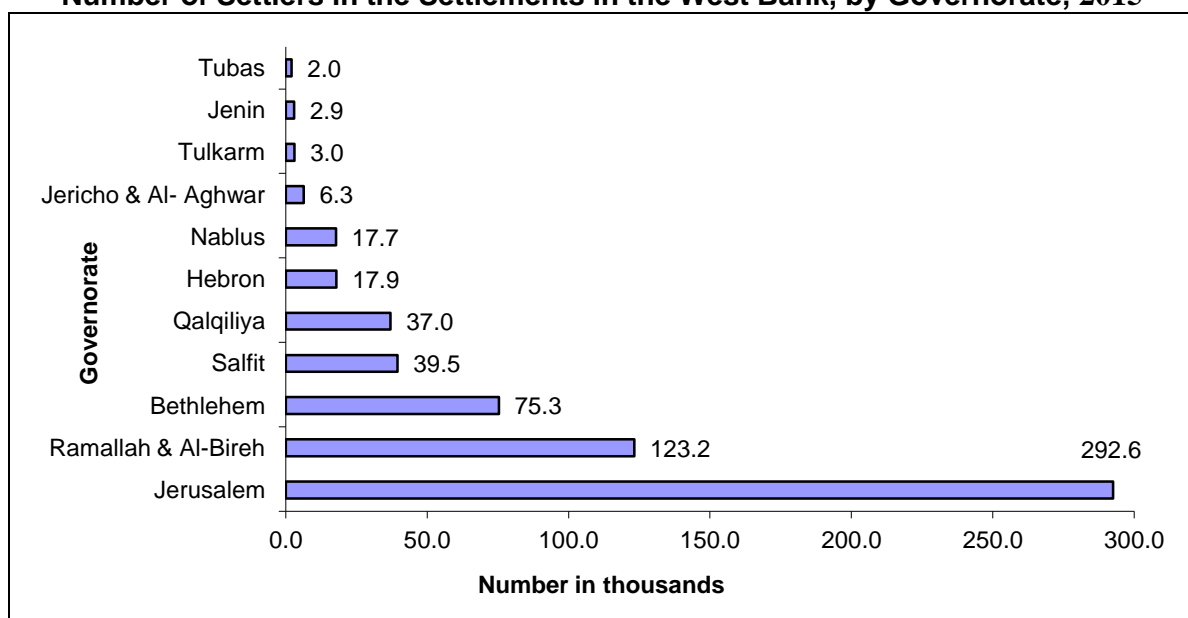
Number of Settlements in the West Bank, by Governorate, 2015



1.2 Settlers Population

Data indicates that there were 617,291 settlers in the West Bank at the end of 2015. The majority of these settlers (292,555) live in Jerusalem governorate. This figure comprises 214,135 settlers within Jerusalem governorate (J1).

Number of Settlers in the Settlements in the West Bank, by Governorate, 2015



1.3 Stages of Settlement

Stage One, 1967-1976: Settlement building was established selectively within a colonization policy based on quality, not quantity; settlements in this stage were concentrated in Jerusalem and the Jordan Valley, inspired by the Allon Plan.

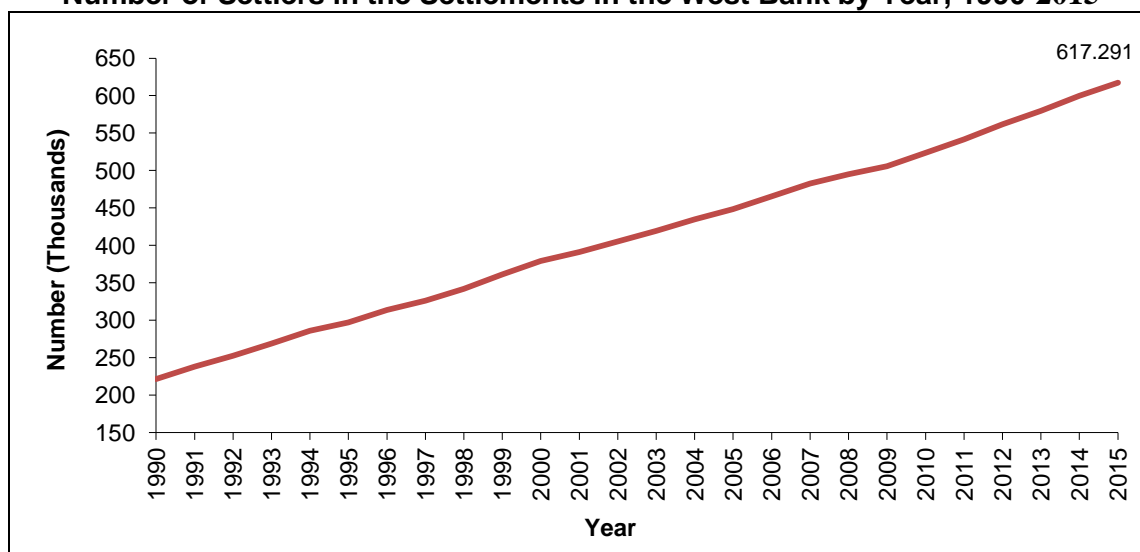
Stage Two, 1977-1984: During this stage the settlement movement grew in influence and promoted the building and expansion of settlements.

Stage Three, 1985-1990: During this stage colonialism accelerated and the number of settlements grew to match the pace of the first stage.

Stage Four, 1991-2015: Israel expanded existing settlements during this period to compensate for the lack of new settlements. Expansion was achieved through population growth and the establishment of new ‘neighborhoods’ within existing settlements.

The number of settlements has increased overall from one settlement in 1967 to 150 settlements in 2015.

Number of Settlers in the Settlements in the West Bank by Year, 1990-2015



1.4 Nature of Settlement in the West Bank

At the end of 2015, there were 55 urban settlements in the West Bank, with 22 of them in Jerusalem governorate. Settlers in urban settlements represent 88.8% of all settlers in the West Bank.

At the end of 2015, there were 95 rural settlements in the West Bank: 47 of them are classified as communal settlements with a population of 48,458 settlers, followed by moshav settlements (17 settlements with a population of 4,511 settlers).

1.5 Geographical Dispersion in the West Bank

Eastern Strip:

At the end of 2015, this area included 28 settlements with a population of 6,908 settlers; this represents 1.1% of all settlers in the West Bank.

Mountain Strip:

At the end of 2015, this area included 32 settlements with a population of 54,830 settlers; this represents 8.9% of all settlers in the West Bank.

Western Hills Strip:

At the end of 2015, this area included 53 settlements with a population of 189,195 settlers; this represents 30.6% of all settlers in the West Bank.

Greater Jerusalem Strip:

At the end of 2015, this area included 37 settlements with a population of 366,358 settlers; this represents 59.4% of all settlers in the West Bank.

Chapter Two

Methodology and Data Quality

This section presents the methodology used in data collection from different sources: Israeli Central Bureau of Statistics, Jerusalem Institute for Israeli Studies.

2.1 Coverage

Data of Israeli settlements include all the areas classified by the Palestinian Official sources as West Bank, including settlements in J1, and no-man's-land in Ramallah & Al-Bireh Governorate, closed military areas along the green line in the West Bank.

Figures in the Israeli Settlements in Palestine Report were based on the database created to supply data about Israeli settlements in Palestine.

2.2 Data Sources

Israeli Settlements Database:

Starting in 2002, PCBS has created and developed a database including all the Israeli settlements in Palestine. The database has been continuously updated using various data sources, such as the Palestinian Ministry of Planning, and a number of Palestinian and Israeli sources, in addition to estimates based on statistical assumptions.

Israeli Central Bureau of Statistics:

ICBS represents the main source of data on annual population of Israeli settlements and the establishment date of settlements, the type of settlements, regional council and institutional affiliations.

It should be noted that this data source only covers Israeli settlements located in the West Bank. There are no data on settlements in the Jerusalem area (J1).

Foundation for Middle East Peace:

FMEP represents the main source of data on annual population of Israeli settlements with a population of less 5000

The Jerusalem Institute for Israeli Studies:

The Jerusalem Institute for Israeli Studies represents the main source of data for the settler population of the settlements located in the Jerusalem area (J1).

2.3 Data Processing

The Israeli settlements database contains many fields necessary for the preparation of tables; this database is updated annually and statistical tables were extracted based on the updated data. Updating the data relates to the population of each settlement and the classification of new fields as either updated or revised as follows:

1. Linking the population of each settlement with a population of attribution and the settlements for which data are available; data are usually updated yearly by Israeli statistics.
2. After updating the database, comprehensive editing and comparisons were done to examine the logic and consistency of the figures compared with previous data.

3. Matching the results in the database with the results in the original sources and within the same geographic area of comparable data.
4. Tabulation and verification of results.

2.4 Accuracy of the Data

Number of Population:

Due to the absence of data about the number of settlers in the settlements, PCBS get the data based on the constant annual growth rate of the latest two year in estimating the absence data. Due to the unusual dimension of population growth, the sources of this growth cannot respond to hypotheses that include demographic exceptions, particularly flow of immigration or political trends that lead to discrepancies in population levels.

However, the general estimates at the level of the West Bank are statistically accurate and reflect a margin error of $\pm 6\%$.

2.5 Technical Notes

- For the purpose of correlating area with population, a number of settlements in Jerusalem-J1 were joined together in this report. As a result, the number of settlements was reduced from 22 settlements in 2003 to 16 in the period 2004-2015. It should be emphasized that this decrease does not in any way point to an actual reduction in the number of settlements in that area.
- There is a lack of coverage of some data from all sources.
- Data derived from the publications of the Israel Central Bureau of Statistics do not include that part of Jerusalem annexed by Israel in 1967, in addition to settlements annexed by Israel from Ramallah and Al-Bireh or Hebron governorates.
- The statistics presented in this report are derived from various sources which are not fully consistent and it is therefore advisable to take this into consideration when using these statistics.
- Definitions of Israeli Settlements in terms of the types defined as the Israeli statistics.

Chapter Three

Concepts and Definitions

A Settlement:

A settlement, which is considered by the Israeli occupation as legal settlement and meets locality conditions. The Israeli Central Bureau of Statistics defines a locality as follows:

An inhabited place according to the following criteria:

1. Mainly has 20 or more inhabitants.
2. Self-ruled.
3. Not included in the formal borders of another locality.
4. Formally recognized.

In addition to the settlements and Jewish neighborhoods; located in Jerusalem (J1).

Outpost:

Civil or semi military building, which is not recognized by Israeli authority. However, the recognition would come later at the politically correct moment. Accordingly, an outpost may become a settlement or a military base.

Occupation Site:

Includes settlements, outposts, military settlements, semi-military settlements, agricultural settlements, Israeli industrial areas and Israeli military bases.

Yesha Council:

It refers to the council that represents settlers in the West Bank except that part of Jerusalem which was forcefully Annexed by Israel following its occupation of the West Bank in 1967. Yesha is also the representing body of a number of regional councils.

Regional Council:

It's an administrative authority representing a number of settlements.

Built –Up land in the Occupation Site:

It refers to all areas of human activity within a settlement including built-up areas, service facilities, public parks, squares, and roads. It excludes any land that is planned for construction according to the structural plan of the occupation site or confiscated land to be annexed later to the occupation site.

Urban Settlement:

It's a settlement that has 2000 or more inhabitants, beside those settlements located inside Jerusalem area (J1), which are classified as urban settlements regardless of the number of population.

Rural Settlement:

It's a settlement that has less than 2,000 inhabitants, also includes agricultural localities, excluding settlements located inside Jerusalem area (J1), which are classified as urban settlements regardless of the number of population.

Moshav:

It refers to the rural settlement organized as a cooperative association, which has the right to agricultural farmland (as defined by the Israel Lands Administration). These settlements consist of family units, each of which is an independent economic entity. Part of the

production and economic administration of the moshav is handled by the cooperative association, and the residents determine the degree of cooperation.

Collective Moshav:

It refers to a collective rural settlement where production and marketing are cooperative and consumption is private.

Kibbutz:

It refers to a collective rural settlement with cooperative production, marketing, and consumption.

Institutional Settlement:

It refers to an institution, which has the characteristics of a settlement but is not within the administrative boundaries of another settlement.

Communal Settlement:

It refers to a settlement organized as a cooperative association, which has no right to farmland and its members determine the extent of its cooperative activities concerning production, consumption, municipal, and social activities.

Other Rural Settlement:

It's a settlement that has less than 2,000 inhabitants and not found in any type of the settlements above.

Geographical Dispersion of the West Bank:

This classification divides the West Bank into four areas (strips): the mountain strip, the western hills strip, and greater Jerusalem strip.

Each area includes settlements that share certain similarities in terms of topography, proximity to Palestinian communities and main roads, economic infrastructure, the composition of the population, distance from the Green Line, and other similarities.

The Eastern Strip: includes the Jordan Valley area and the shores of the Dead Sea (outside the Green Line), as well as the eastern slopes of the mountain range that divides the entire West Bank from north to south.

The Mountain Strip: the area on or adjacent to the peaks of the mountain range. This area is also known as the watershed line or the mountain-peak area.

The Western Hills Strip: includes the western slopes of the mountain range, and extends to the Green Line to the west.

Greater Jerusalem Strip: this area extends across a wide radius around West Jerusalem. Although in purely geographical terms this area lies mainly in the Mountain Strip, it has unique characteristics that demand separate attention.

Average altitude (Meters):

The average height of land above the level of the Sea (meter) in relation to main population center.

Jerusalem (J1):

Those parts of Jerusalem, which were annexed by Israel in 1967. These parts include the following localities: (Beit Hanina, Shu'fat Refugees Camp, Shu'fat, Al' Isawiya, Sheikh

Jarrah, Wadi Al - Joz, Bab Al-Sahira, As Suwwana, At -Tur, Jerusalem “Al - Quds”, Ash - Shayyah, Ras Al-Amud, Silwan, Ath – Thuri, Jabal Al – Mukabbir, As – Sawahira Al – Gharbiya, Beit Safafa, Sharafat, Sur Bahir, and Um Tuba, Kufr A’qab).

Jerusalem (J2):

Includes the remaining parts of Jerusalem governorate, namely: Rafat, Mikhmas, Qalandya Refugee Camp, the Bedouin Community-Jaba’, Qalandya, Beit Duqqu, Jaba’, Al-Judeira, Beit Anan, Al-Ram, Dahiat Al-Bareed, Al-Jib, Bir Nabala, Beit Ijza, Al-Qubeiba, Khirbet Um Al-Lahem, Biddu, An-Nabi Samu’eil, Hizma, Beit Hanina Al Tehta, Qatanna, Beit Surik, Beit Iksa, A’nata, The Bedouin Community – Al-Khan Al-Ahmar, Az Za’eem, Al-Sawahreh Al-Sharqiyeh, Ash-Sheikh Sa’d, The Bedouin Communities. Al-Eizariya, Abu Dis.

A set of special symbols was used in the tables of this report

- (-): Nil
- (..): Data not available
- (R): Revised Figures

References

1. Palestinian Central Bureau of Statistics, 2015. Israeli Colonizing and Land Grab Database (Unpublished Data). Ramallah- Palestine.
2. Palestinian Central Bureau of Statistics, 2016. Revised Estimates based on the final results of Population, Housing and Establishment Census 2007. Ramallah-Palestine
3. PLO Negotiations Affairs Department, July 2009. Barrier to Peace: Assessment of Israel's Barrier Route. Ramallah-Palestine.
4. Foundation for Middle East Peace, May-June 2008. Report on Israeli Settlement in the Occupied Territories, Vol. 17, No. 3, Washington D.C.
5. (OCHA). July 2007. The Humanitarian Impact on Palestinians of Israeli Settlements and Infrastructure in the West Bank;
6. Israel Central Bureau of Statistics, Statistical Abstract of Israel. Jerusalem, Various Years, (2003-2015)
7. The Jerusalem Institute for Israeli Studies, Statistical Yearbook of Jerusalem. Jerusalem, Various Years, (2005-2012)
8. The Israeli Information Center for Human Rights in the Occupied Territories (B'TSELEM), 2002. Land Grab-Israel's Settlement Policy in the West Bank. Jerusalem.