

السلطة الوطنية الفلسطينية الجهاز المركزي للإحصاء الفلسطيني

المستعمرات الإسرائيلية في الأراضي الفلسطينية
التقرير الإحصائي السنوي 2006

تموز/يوليو، 2007

"ثمان النسخة 8 دولار أمريكي"

الصفحة الإلكترونية الجديدة:

- يعلن الجهاز عن إطلاق موقع إلكتروني خاص بالأطلس الإحصائي الرسمي الفلسطيني على العنوان <http://atlas.pcbs.gov.ps>
- بإمكانكم الحصول على نسخة الإلكترونية من جميع المطبوعات التي ينشرها الجهاز المركزي للإحصاء الفلسطيني من خلال الصفحة الإلكترونية للجهاز على العنوان <http://www.pcbs.gov.ps>
- لمزيد من البيانات، يرجى استيفاء النموذج الإلكتروني المتوفر على الموقع الإلكتروني للجهاز والذي من خلاله يمكنكم متابعة حالة طلبكم وعمل تحميل للبيانات حال توفرها.

تم إعداد هذا التقرير حسب الإجراءات المعيارية المحددة في ميثاق
الممارسات للإحصاءات الرسمية الفلسطينية 2006

© رجب، 1428هـ - تموز، 2007.
جميع الحقوق محفوظة.

في حالة الاقتباس، يرجى الإشارة إلى هذه المطبوعة كالتالي:

الجهاز المركزي للإحصاء الفلسطيني، 2007. المستعمرات الإسرائيلية في الأراضي الفلسطينية:
التقرير الإحصائي السنوي 2006. رام الله - فلسطين.

جميع المراسلات توجه إلى دائرة النشر والتوثيق / قسم خدمات الجمهور على العنوان التالي:

الجهاز المركزي للإحصاء الفلسطيني
ص.ب. 1647، رام الله - فلسطين

فاكس: (970/972) 2 240 6343

هاتف: (970/972) 2 240 6340

صفحة إلكترونية: <http://www.pcbs.gov.ps>

بريد إلكتروني: diwan@pcbs.gov.ps



لنساهم معاً في إنجاز التعداد العام للسكان
والمساكن والمنشآت - 2007

شكر وتقدير

يتقدم الجهاز المركزي للإحصاء الفلسطيني بالشكر والتقدير لجميع المؤسسات الفلسطينية التي تعاونت مع الجهاز في توفير المعلومات والبيانات اللازمة لإعداد التقرير.

لقد تم تخطيط وتنفيذ تقرير المستعمرات الإسرائيلية في الأراضي الفلسطينية بقيادة فريق فني من الجهاز المركزي للإحصاء الفلسطيني، وبدعم مالي مشترك بين كل من السلطة الوطنية الفلسطينية (PNA) وعدد من أعضاء مجموعة التمويل الرئيسية للجهاز (CFG) لعام 2007 ممثلة بمكتب الممثلة النرويجية لدى السلطة الوطنية الفلسطينية، مكتب الممثلة الهولندية لدى السلطة الوطنية الفلسطينية، الوكالة السويسرية للتنمية والتعاون (SDC).

يتقدم الجهاز المركزي للإحصاء الفلسطيني بجزيل الشكر والتقدير إلى أعضاء مجموعة التمويل الرئيسية للجهاز (CFG) الذين ساهموا بالتمويل على مساهمتهم القيمة في تنفيذ هذا التقرير.

تنويه للمستخدمين

تشير البيانات إلى الواقع كما هو في نهاية العام، ما لم يرد غير ذلك.

تعددت المصادر المستخدمة في اشتقاق الإحصاءات المدرجة في هذا التقرير، وترتب على ذلك عدم إمكانية عرض بيانات إحصائية متسقة بشكل كامل في كل فصول التقرير.

لغايات ربط المساحة بعدد السكان، فقد تم دمج عدد من المواقع الاستعمارية في منطقة القدس (J1) مع بعضها في هذا التقرير، وقد أدى ذلك إلى ظهور انخفاض في عدد المستعمرات من 22 مستعمرة في العام 2003 إلى 16 مستعمرة في الأعوام 2004 و2005 و2006. ينبغي التأكيد هنا إلى أن هذا الانخفاض لا يشير بأي شكل إلى انحسار الاستعمار في تلك المنطقة.

فريق العمل

- إعداد التقرير

محمد المصري

أحمد مرداوي

مروان بركات

- المراجعة الأولية

حليمة سعيد

- تدقيق معايير النشر

حنان جناجره

- المراجعة النهائية

صالح الكفري

- الإشراف العام

د. لؤي شبانه

رئيس الجهاز

تقديم

يمثل النشاط الاستعماري الإسرائيلي في الأراضي الفلسطينية أحد أخطر الممارسات الإحتلالية الإسرائيلية الهادفة إلى منع قيام كيان وطني فلسطيني قابل للحياة في الضفة الغربية وقطاع غزة. وتعمل مختلف الأجهزة والمؤسسات والمنظمات الإسرائيلية بتوجيه مباشر ودعم رسمي من الحكومة الإسرائيلية على تنفيذ برنامج منهجي للتوسع الاستعماري في مختلف المناطق الفلسطينية، بحيث تتحول شبكة الاستعمار وما يرافقها من تغيرات طوبغرافية وديمغرافية إلى عائق حقيقي أمام إمكانية التوصل إلى حل منصف للصراع العربي الإسرائيلي في شقه الفلسطيني.

لا يقتصر تأثير حركة الاستعمار الإسرائيلي-اليهودي على زعزعة الاستقرار السياسي والأمني للمناطق التي تشملها حركة الاستعمار، بل تمتد آثار الاستعمار المدمرة لتشمل التوازن الاجتماعي-الاقتصادي-البيئي القائم في المجتمع الفلسطيني والأراضي الفلسطينية، من حيث إعاقته لتنمية المجتمع الفلسطيني وتقطيع أوصاله وسلبها لمصادره الطبيعية، وتلويث بيئته، إضافة لكونها أداة للسيطرة على هذا المجتمع وتدميره، واستخدام تلك المستعمرات كقواعد انطلاق للجيش الإسرائيلي في حربه المستمرة ضد الشعب الفلسطيني. ويعاني سكان التجمعات الفلسطينية من التوسعات المستمرة للمستعمرات الإسرائيلية، والاعتداءات اليومية من قبل المستعمرين، دون حسيب.

انطلاقاً من هذا الفهم، فقد باشر الجهاز المركزي للإحصاء الفلسطيني العمل على إصدار سلسلة دورية سنوية من هذا التقرير والذي يعرض التطورات الميدانية على وضع الاستعمار الإسرائيلي في الأراضي الفلسطينية، ويركز على تقديم وصف كمي لعدد من المؤشرات الإحصائية الأساسية المتعلقة بالمستعمرات والمستعمرين.

كما ويقدم هذا التقرير بيانات إحصائية حول المؤشرات السكانية والاجتماعية والاقتصادية والجغرافية في المستعمرات الإسرائيلية المقامة على أراضي الضفة الغربية، ويقدم التقرير معلومات إحصائية حول عدد المستعمرين ومرحل الاستيطان وطبيعته، بالإضافة إلى الانتشار الجغرافي والأيدولوجيا السائدة وغير ذلك من المجالات ذات العلاقة.

يأمل الجهاز المركزي للإحصاء الفلسطيني أن تساهم البيانات الواردة في هذا التقرير في بناء تصور عام حول واقع المستعمرات الإسرائيلية في الضفة الغربية، وأن يساعد متخذي القرار وصانعي السياسات في استكمال مسيرة النضال الوطني.

والله ولي التوفيق،،،

قائمة المحتويات

الصفحة	الموضوع
	قائمة الجداول
	قائمة الأشكال البيانية
	الملخص التنفيذي
21	مقدمة
21	1.1 أهداف التقرير
21	2.1 هيكلية التقرير
23	المفاهيم والمصطلحات
27	النتائج الرئيسية
27	1.3 المستعمرات
27	2.3 عدد المستعمرين
28	3.3 مراحل الاستعمار
30	4.3 طبيعة الاستعمار في الضفة الغربية
30	5.3 المجالس الإقليمية
31	6.3 الانتشار الجغرافي
33	7.3 الأيديولوجيا السائدة
33	8.3 التبعية المؤسسية
35	المنهجية
37	المراجع
39	الجداول

قائمة الجداول

الصفحة	الجدول
41	جدول 1: عدد المستعمرات في الضفة الغربية حسب المحافظة/المنطقة والتصنيف، 2006
42	جدول 2: عدد المستعمرين في المستعمرات في الضفة الغربية حسب المحافظة/المنطقة والتصنيف، 2006
43	جدول 3: عدد المستعمرين في المستعمرات وعدد السكان الفلسطينيين في الضفة الغربية حسب المحافظة/المنطقة، 2006
44	جدول 4: عدد المستعمرات في الضفة الغربية حسب سنة التأسيس، 1967-2006
45	جدول 5: عدد المستعمرين في المستعمرات في الضفة الغربية حسب السنة والمنطقة، 1976-2006
46	جدول 6: عدد المستعمرات في الضفة الغربية حسب المحافظة/المنطقة وفترة التأسيس، 2006
47	جدول 7: عدد المستعمرين في المستعمرات في الضفة الغربية حسب المحافظة/المنطقة وفترة التأسيس، 2006
48	جدول 8: عدد المستعمرات في الضفة الغربية حسب المحافظة/المنطقة والنوع، 2006
49	جدول 9: عدد المستعمرين في المستعمرات في الضفة الغربية حسب المحافظة/المنطقة والنوع، 2006
50	جدول 10: عدد المستعمرات الحضرية في الضفة الغربية حسب المحافظة/المنطقة وفئات حجم السكان، 2006
51	جدول 11: عدد المستعمرين في المستعمرات الحضرية في الضفة الغربية حسب المحافظة/المنطقة وفئات حجم السكان، 2006
52	جدول 12: عدد المستعمرات الريفية في الضفة الغربية حسب النوع وفئات حجم السكان، 2006
53	جدول 13: عدد المستعمرين في المستعمرات الريفية في الضفة الغربية حسب النوع وفئات حجم السكان، 2006
54	جدول 14: عدد المستعمرات في الضفة الغربية حسب المحافظة/المنطقة والمجلس الإقليمي، 2006
55	جدول 15: عدد المستعمرين في المستعمرات في الضفة الغربية حسب المحافظة/المنطقة والمجلس الإقليمي، 2006
56	جدول 16: عدد المستعمرات في الضفة الغربية حسب المحافظة/المنطقة والانتشار الجغرافي، 2006

الصفحة	الجدول
57	جدول 17: عدد المستعمرين في المستعمرات في الضفة الغربية حسب المحافظة/المنطقة والانتشار الجغرافي، 2006
58	جدول 18: عدد المستعمرات في الضفة الغربية حسب المحافظة/المنطقة ومعدل الارتفاع عن سطح البحر (م)، 2006
59	جدول 19: عدد المستعمرين في المستعمرات في الضفة الغربية حسب المحافظة/المنطقة ومعدل الارتفاع عن سطح البحر (م)، 2006
60	جدول 20: عدد المستعمرات الريفية في الضفة الغربية حسب المحافظة/المنطقة والايديولوجيا السائدة، 2006
61	جدول 21: عدد المستعمرين في المستعمرات الريفية في الضفة الغربية حسب المحافظة/المنطقة والايديولوجيا السائدة، 2006
62	جدول 22: عدد المستعمرات الريفية في الضفة الغربية حسب المحافظة/المنطقة والتبعية المؤسسية، 2006
63	جدول 23: عدد المستعمرين في المستعمرات الريفية في الضفة الغربية حسب المحافظة/المنطقة والتبعية المؤسسية، 2006

قائمة الأشكال البيانية

الصفحة	الشكل
27	شكل 1: عدد المستعمرات في الضفة الغربية حسب المحافظة، 2006
28	شكل 2: عدد المستعمرين في المستعمرات في الضفة الغربية حسب المحافظة، 2006
29	شكل 3: عدد المستعمرين في المستعمرات في باقي الضفة الغربية حسب السنة، 1976-2006
30	شكل 4: نسبة المستعمرين في المستعمرات في الضفة الغربية حسب نوع المستعمرة، 2006
33	شكل 5: نسبة المستعمرين في المستعمرات في الضفة الغربية حسب الانتشار الجغرافي، 2006

الملخص التنفيذي

المستعمرات:

تشير البيانات إلى أن عدد المستعمرات في الضفة الغربية قد بلغ 144 مستعمرة وذلك في نهاية العام 2006، أكثرها كان في محافظة القدس (26 مستعمرة) منها 16 مستعمرة تم ضمها إلى إسرائيل، ثم محافظة رام الله والبيرة (24 مستعمرة)، وكان أقل عدد من المستعمرات في محافظة طولكرم ثلاث مستعمرات، تلاها محافظة جنين بواقع خمس مستعمرات.

عدد المستعمرين:

تشير التقديرات إلى أن عدد المستعمرين في الضفة الغربية قد بلغ 475,760 مستعمر، وذلك في نهاية العام 2006، منهم 274,621 مستعمر في باقي الضفة الغربية.

ويتضح من البيانات أن معظم المستعمرين يسكنون محافظة القدس (259,712 مستعمر) منهم 201,139 مستعمر في منطقة (J1) يليها محافظة رام الله والبيرة (77,120 مستعمر)، ومحافظة بيت لحم (46,783 مستعمر)، ومحافظة سلفيت (29,827 مستعمر). أما أقل المحافظات من حيث عدد المستعمرين فهي منطقة طوباس (1,321 مستعمر).

طبيعة الاستعمار في الأراضي الفلسطينية:

تشير النتائج إلى أن عدد المستعمرات الحضرية في الضفة الغربية قد بلغ 44 مستعمرة، وذلك في نهاية العام 2006، منها 22 مستعمرة في محافظة القدس. ويمثل سكان هذا النوع من المستعمرات حوالي 87.8% من المجموع الكلي، يتمركزون في محافظات القدس (98.8% من مجموع المستعمرين في المحافظة)، وقلقيلية (93.6% من مجموع المستعمرين في المحافظة)، وبيت لحم (85.5% من مجموع المستعمرين في المحافظة)، ورام الله والبيرة (80.8% من مجموع المستعمرين في المحافظة)، وسلفيت (74.4% من مجموع المستعمرين في المحافظة). ولا يوجد مستعمرات حضرية في محافظات جنين، وطولكرم، وأريحا والأغوار، ومنطقة طوباس.

الأيدولوجيا السائدة:

لقد تم تقسيم المستعمرات الريفية في هذا التقرير حسب الأيدولوجيا السائدة، على النحو التالي: مستعمرات يغلب عليها الصفة الدينية، مستعمرات علمانية، مستعمرات مختلطة.

تشير بيانات نهاية العام 2006 إلى أن سكان المستعمرات الريفية يعيشون في 100 مستعمرة، منها 38 مستعمرة دينية يسكنها 31,629 مستعمر، و36 مستعمرة علمانية يسكنها 10,538 مستعمر، و8 مستعمرات مختلطة يسكنها 7,512 مستعمر، والباقي لا يتوفر بيانات حول الصفة الدينية السائدة فيها.

الفصل الأول

مقدمة

لقد قامت السلطات الإسرائيلية طوال سنوات الاحتلال بتسخير الإمكانيات الهائلة في محاولة لتغيير الحقائق على الأرض، من خلال إقامة المستعمرات وتوسيعها. ولم تتوقف هذه المحاولات سواء في أوقات السلم أو الحرب، وذلك ضمن إستراتيجية البناء والهدم، وبناء مجتمع إسرائيلي على الأرض المحتلة، وهدم المجتمع الفلسطيني من خلال تقطيع أوصال التجمعات الفلسطينية ومنع ترابطها، وإحكام السيطرة عليها.

ويعتبر إعداد ونشر الإحصاءات الحديثة والموثوقة حول المستعمرات الإسرائيلية في الضفة الغربية من الأدوات الرئيسية التي يحتاج إليها صانع القرار الفلسطيني، وذلك نظرا لأهمية هذا النوع من البيانات وحساسيتها.

من هنا عمل الجهاز المركزي للإحصاء الفلسطيني على توفير بيانات إحصائية عن المستعمرات الإسرائيلية في الضفة الغربية، وخاصة فيما يتعلق بالخصائص الديموغرافية لسكان المستعمرات، وذلك لتكون قاعدة لدراسات تحليلية فيما يخص مجتمع المستعمرات ومجالات توسعها، وخطوة في سبيل بناء قاعدة بيانات شاملة حول تلك المستعمرات، والعمل على توفير أداة معلوماتية هامة في يد جميع المهتمين في هذا الموضوع، والمخططين وصانعي القرارات والباحثين.

1.1 أهداف التقرير:

يهدف هذا التقرير إلى توفير بيانات إحصائية حول المؤشرات التالية:

- مساحة المواقع الاستعمارية.
- عدد المستعمرات والمستعمرين (حسب فترة التأسيس، ونوع المستعمرة، والمحافظات، وفئات السكان، والمجلس الإقليمي، والانتشار الجغرافي، والأيدولوجيا السائدة، والتبعية المؤسسية).

2.1 هيكلية التقرير:

يشتمل هذا التقرير على أربعة فصول بالإضافة إلى الجداول، حيث يعرض الفصل الأول المقدمة والتي تتضمن أهداف وهيكلية التقرير، ويتناول الفصل الثاني شرح لأهم المفاهيم والمصطلحات الواردة في نصوص وجداول التقرير، بينما يعرض الفصل الثالث النتائج الأساسية، ويعرض الفصل الرابع المنهجية المتبعة في جمع وتبويب البيانات.

الفصل الثاني

المفاهيم والمصطلحات

يعرض هذا الفصل المفاهيم والمصطلحات الأساسية التي تم استخدامها في هذا التقرير. وهي تعتمد على التعاريف الخاصة بالمصادر التي تم استقاء البيانات منها، وليس بالضرورة أن تتطابق مع تلك المعتمدة من قبل الجهاز المركزي للإحصاء الفلسطيني.

المستعمرة: مستعمرة معترف بها من قبل سلطة الاحتلال الإسرائيلي، بحيث تنطبق عليها شروط

"التجمع"، ويعرف مكتب الإحصاء المركزي الإسرائيلي التجمع على النحو التالي:

مكان مأهول بشكل دائم، ضمن المعايير التالية:

1. غالبا ما يسكنه 20 شخص أو أكثر.

2. له إدارة ذاتية.

3. ليس مشمولا مع الحدود الرسمية لتجمع آخر.

4. تم إقرار تأسيسه رسميا.

يضاف إلى ذلك المستعمرات والأحياء اليهودية الموجودة في القدس (منطقة J1).

البؤرة الاستعمارية: بناء مدني أو شبه عسكري، لم يتم إقرار إنشائه من قبل السلطات الإسرائيلية، وغالبا ما

يتم الإقرار فيما بعد، وذلك باختيار توقيت سياسي مناسب. ومن هذا التعريف يتضح أن البؤرة الاستعمارية قد تتحول إلى مستعمرة أو معسكر.

الموقع الاستعماري: يشمل المستعمرات، والبؤر الاستعمارية، والمستعمرات العسكرية وشبه العسكرية،

والمستعمرات الزراعية، والمناطق الصناعية، ولا يشمل معسكرات الجيش الإسرائيلي.

مجلس يشع: مجلس يمثل المستعمرين في باقي الضفة الغربية وقطاع غزة. ويتبع مجلس يشع عدة

سلطات تسمى مجالس إقليمية.

المجلس الإقليمي: سلطة إدارية تشمل عدة مستعمرات.

الأراضي المبنية في تشمل مناطق البناء، ومرافق الخدمات، والحدائق العامة، والمساحات المكشوفة، والطرق،

المواقع الاستعمارية: ومناطق التجريف التي تتم عليها أعمال البناء في المواقع الاستعمارية، ولا تعني

الأراضي المخصصة للبناء حسب المخطط الهيكلي للموقع الاستعماري، أو الأراضي

التي صودرت لضمها للموقع الاستعماري.

المستعمرة الحضرية: مستعمرة يبلغ عدد سكانها 2000 نسمة أو أكثر، أو أي مستعمرة تقع داخل حدود منطقة

القدس (J1) بغض النظر عن عدد السكان فيها.

المستعمرة الريفية: مستعمرة يقل عدد السكان فيها عن 2000 نسمة، ويشمل ذلك المستعمرات الزراعية.

ويستثنى من ذلك المستعمرات التي يقل عدد سكانها عن 2000 نسمة والتي تقع داخل

حدود منطقة القدس (J1) حيث تصنف على أنها مستعمرات حضرية.

موشاف: مستعمرة ريفية يتم إدارتها بصفة هيئة تعاونية، ويملك سكانها الحق في زراعة الأراضي المصنفة من قبل إدارة أرض إسرائيل، على أنها أراضي زراعية. ويتكون هذا النوع من المستعمرات من مجموعة أسر، كل منها تمثل وحدة مستقلة اقتصاديا. ويدار جزء من الإنتاج من قبل الهيئة التعاونية، ويتم تحديد هذا الجزء من قبل السكان.

موشاف جماعي: مستعمرة ريفية يكون فيها الإنتاج والتسويق مشترك (تعاوني)، والاستهلاك خاص.

كيبوتس: مستعمرة ريفية يكون فيها الإنتاج، والتسويق، والاستهلاك مشترك (تعاوني).

مستعمرة إقامة منتظمة: مؤسسة لها صفات التجمع السكاني، ولا تقع ضمن الحدود الإدارية المنتظمة لتجمع آخر.

مستعمرة جماعية: مستعمرة ريفية يتم إدارتها بصفة هيئة تعاونية، ولا يملك سكانها الحق في زراعة الأراضي، ويتم تحديد مدى النشاطات التعاونية (الإنتاج، والاستهلاك، والنشاطات البلدية والاجتماعية) من قبل السكان.

مستعمرة ريفية أخرى: المستعمرة التي يقل عدد السكان فيها عن 2000 نسمة، وغير مذكورة في أي من أنواع المستعمرات أعلاه.

الانتشار الجغرافي: تقسم الضفة الغربية بموجب هذا التصنيف إلى أربع مناطق: القطاع الشرقي، والقطاع الجبلي، وقطاع التلال الغربية، والقدس الكبرى.

ولكل منطقة خواص متشابهة من حيث الطوبوغرافيا، ومدى القرب من التجمعات الفلسطينية، والطرق الرئيسية، والبنية التحتية الاقتصادية، والتركيبة السكانية، والبعد عن الخط الأخضر، وخواص أخرى متشابهة.

القطاع الشرقي: يتضمن منطقة وادي الأردن وشواطئ البحر الميت (خارج الخط الأخضر)، إضافة إلى المنحدرات الشرقية لجبال الضفة الغربية التي تشطرها طوليا من الشمال إلى الجنوب.

القطاع الجبلي: يتضمن المنطقة الواقعة على قمة جبال الضفة الغربية أو حولها، وتعرف هذه المنطقة بخط توزيع المياه أو منطقة قمم الجبال.

قطاع التلال الغربية: يتضمن المنحدرات الغربية لجبال الضفة الغربية، ويمتد غربا حتى الخط الأخضر.

قطاع القدس الكبرى: تمتد هذه المنطقة ضمن مدى واسع حول القدس الغربية، وبالرغم من وقوع معظم هذا القطاع - بالمعنى الجغرافي البحت - ضمن القطاع الجبلي، إلا أنه يمتلك خصائص فريدة تحتاج إلى معالجة مستقلة.

معدل الارتفاع عن سطح البحر (بالأمتار): هو معدل الارتفاع عن سطح البحر الأبيض المتوسط، مقاسا نسبة إلى موقع التمرکز الرئيسي للسكان.

القدس (منطقة J1):

تشمل ذلك الجزء من المحافظة الذي ضمته إسرائيل عنوة بعيد احتلالها للضفة الغربية في عام 1967. وتضم هذه المنطقة تجمعات (بيت حنينا، مخيم شعفاط، شعفاط، العيسوية، الشيخ جراح، وادي الجوز، باب الساهرة، الصوانة، الطور، القدس "بيت المقدس"، الشياح، راس العامود، سلوان، الثوري، جبل المكبر، السواحة الغربية، بيت صفافا، شرفات، صور باهر، أم طوبا).

القدس (منطقة J2):

وتشمل باقي المحافظة، وتضم هذه المنطقة تجمعات (رافات، كفر عقب، مخماس، مخيم قلنديا، التجمع البدوي جبج، قلنديا، بيت دقو، جبج، الجديرة، الرام وضاحية البريد، بيت عنان، الجيب، بير نبالا، بيت إجزا، القبيبة، خربة أم اللحم، بدو، النبي صموئيل، حزما، بيت حنينا التحتا، قطنة، بيت سوريك، بيت اكسا، عناتا، التجمع البدوي الخان الأحمر، الزعيم، العيزرية، أبو ديس، التجمعات البدوية العيزرية وأبو ديس، السواحة الشرقية، الشيخ سعد).

باقي الضفة الغربية:

الضفة الغربية باستثناء ذلك الجزء من محافظة القدس والذي ضمته إسرائيل عنوة بعيد احتلالها للضفة الغربية عام 1967 (أي باستثناء منطقة J1 في محافظة القدس).

- تم استخدام مجموعة من الرموز الخاصة في جداول هذا التقرير:
- (-) لا يوجد
 - (..) البيانات غير متوفرة
 - (R) أرقام معدلة

الفصل الثالث

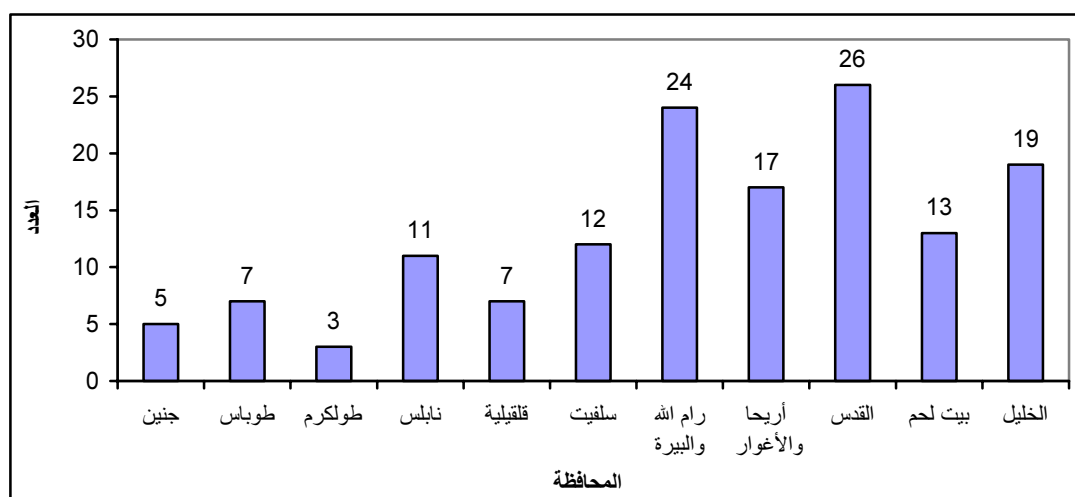
النتائج الرئيسية

يعرض هذا الفصل ملخصاً لأهم النتائج حول المؤشرات السكانية والجغرافية والحيوية لسكان المستعمرات في الضفة الغربية.

1.3 المستعمرات:

تشير البيانات إلى أن عدد المستعمرات في الضفة الغربية قد بلغ 144 مستعمرة وذلك في نهاية العام 2006، أكثرها كان في محافظة القدس (26 مستعمرة) منها 16 مستعمرة تم ضمها إلى إسرائيل، ثم محافظة رام الله والبيرة (24 مستعمرة)، وكان أقل عدد من المستعمرات في محافظة طولكرم ثلاث مستعمرات، تلاها محافظة جنين بواقع خمس مستعمرات.

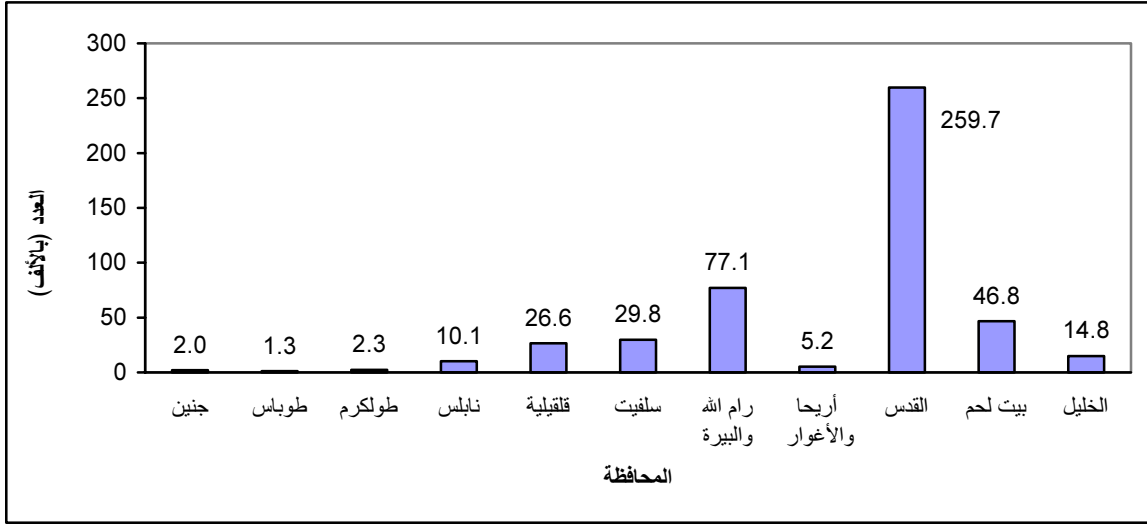
شكل 1: عدد المستعمرات في الضفة الغربية حسب المحافظة، 2006



2.3 عدد المستعمرين:

تشير التقديرات إلى أن عدد المستعمرين في الضفة الغربية قد بلغ 475,760 مستعمر، وذلك في نهاية العام 2006، منهم 274,621 مستعمر في باقي الضفة الغربية. ويتضح من البيانات أن معظم المستعمرين يسكنون محافظة القدس (259,712 مستعمر) منهم 201,139 مستعمر في منطقة (J1) يليها محافظة رام الله والبيرة (77,120 مستعمر)، ومحافظة بيت لحم (46,783 مستعمر)، ومحافظة سلفيت (29,827 مستعمر). أما أقل المحافظات من حيث عدد المستعمرين فهي منطقة طوباس (1,321 مستعمر).

شكل 2: عدد المستعمرين في المستعمرات في الضفة الغربية حسب المحافظة، 2006



ويتبين عند أخذ الميزان الديمغرافي بعين الاعتبار أن نسبة المستعمرين إلى مجموع من يعيشون في الضفة الغربية تبلغ 16.1% على مستوى الضفة الغربية، وتبلغ أعلاها 38.7% في محافظة القدس (44.0% في منطقة J1). أما أدنى النسب فكانت في محافظة جنين، حيث بلغت 0.8%.

3.3 مراحل الاستعمار:

يمكن رصد منحى تأسيس المستعمرات من خلال تقسيم سنوات الاحتلال إلى عدة مراحل:

- المرحلة الأولى 1967-1976: تم فيها تأسيس المستعمرات بصورة انتقائية، ضمن سياسة استعمار تعتمد على الكيف وليس الكم، وتركزت المستعمرات في القدس والغور وذلك بوحى من خطة ألون.
 - المرحلة الثانية 1977-1984: شهدت هذه المرحلة صعود حزب الليكود، وتزايد نفوذ حركة غوش ايمونيم الاستعمارية، إضافة إلى عقد اتفاقية كامب ديفيد مع مصر وما تبعها من إخلاء مستعمرات شبه جزيرة سيناء.
- لقد شهدت هذه المرحلة طفرة في بناء المستعمرات، والتوسع في انتشارها الأفقي، وكان الإطار النظري لهذا التوسع مجموعة من الخطط/المشاريع الاستعمارية من أهمها:
- خطة شارون: تتضمن هذه الخطة إقامة تكتل استعماري في الضفة الغربية يقطعها طوليا (من الشمال إلى الجنوب) تمتد منه قطاعات عرضية واسعة.
 - خطة منتياهو دروبلس: تهدف هذه الخطة إلى توطين 120,000 يهودي من خلال بناء 50 مستعمرة تقام في الأماكن الاستراتيجية في الأراضي الفلسطينية.
 - خطة غوش ايمونيم: تتركز المستعمرات، بحسب خطة هذه الحركة الاستعمارية، تماما في المناطق التي تحاول المشاريع الاستعمارية الأخرى تجنبها: قرب التجمعات السكنية الفلسطينية في المرتفعات.

ونتيجة لذلك انتشر الاستعمار في مختلف المناطق الفلسطينية، دون أن يتم الاحتكام - بالضرورة - إلى المنطق السياسي والجغرافي والاستراتيجي من وراء هذا الانتشار.

- المرحلة الثالثة 1985-1990: عادت في هذه المرحلة وتيرة الاستعمار - من حيث الكم - إلى ما يشبه المرحلة الأولى، وقد يكون ذلك عائد إلى عدم وجود أماكن كثيرة تصلح للاستعمار (عند أخذ البعد القانوني والجغرافي بعين الاعتبار)، إضافة إلى التضارب في الرؤية الاستعمارية بين جناحي الائتلاف الحاكم (حزب العمل وحزب الليكود)، ذلك الائتلاف الذي حكم في أغلب سنوات هذه المرحلة.

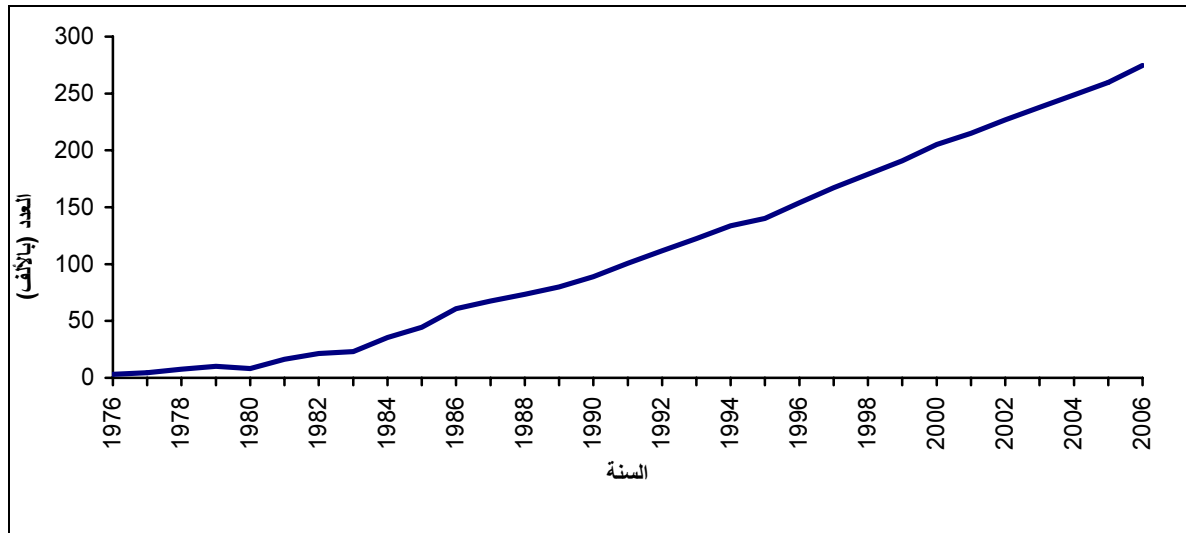
- المرحلة الرابعة 1991-2005: انخفضت وتيرة التوسع في تأسيس المستعمرات بصورة حادة، ولم يبنى في الأعوام 1992-1995، 1999-2005 أي مستعمرة، وذلك للمرة الأولى منذ الاحتلال الإسرائيلي للأراضي الفلسطينية. ويعود ذلك إلى مسيرة السلام وما رافقها من ضغوط دولية على إسرائيل لتجميد الاستعمار، وعدم وجود استقرار سياسي في إسرائيل خلال تلك المرحلة.

وبالإجمال فقد تطور عدد المستعمرات في الضفة الغربية خلال السنوات 1967-2006 من مستعمرة واحدة في العام 1967 إلى 144 مستعمرة في العام 2006. وفي 20/05/1972 (يوم التعداد الإسرائيلي) لم يتجاوز عدد المستعمرين في "باقي الضفة الغربية" وقطاع غزة 1,500 مستعمر، ارتفع إلى 274,621 مستعمر في باقي الضفة الغربية نهاية العام 2006.

وفي القدس (منطقة J1) بلغ عدد المستعمرين 11,221 في نهاية العام 1972، وارتفع إلى 33,599 في العام 1977، ووصل عددهم إلى 59,079 في العام 1981، ومع نهاية العام 2006 بلغ عددهم 201,139 مستعمر.

لقد تضاعف عدد المستعمرين في الأراضي الفلسطينية حوالي 35 مرة خلال السنوات 1972-2004. وللمقارنة فقد تضاعف عدد اليهود في فلسطين والجولان بمقدار 32 مرة تقريبا خلال السنوات 1931-2004.

شكل 3: عدد المستعمرين في المستعمرات في باقي الضفة الغربية حسب السنة، 1976-2006

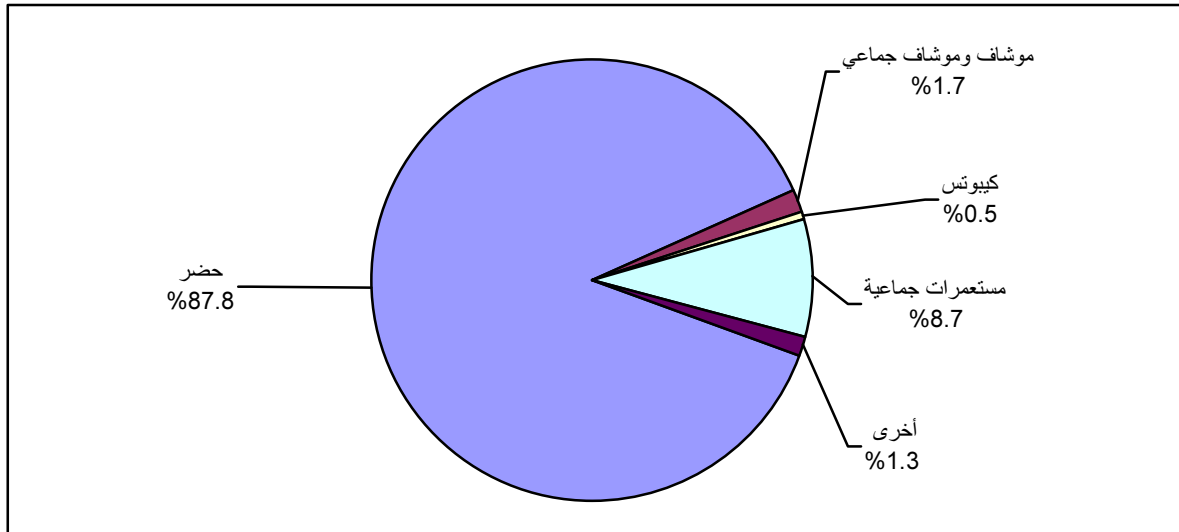


4.3 طبيعة الاستعمار في الضفة الغربية:

تشير النتائج إلى أن عدد المستعمرات الحضرية في الضفة الغربية قد بلغ 44 مستعمرة، وذلك في نهاية العام 2006، منها 22 مستعمرة في محافظة القدس. ويمثل سكان هذا النوع من المستعمرات حوالي 87.8% من المجموع الكلي، يتمركزون في محافظات القدس (98.8% من مجموع المستعمرين في المحافظة)، وقلقيلية (93.6% من مجموع المستعمرين في المحافظة)، وبيت لحم (85.5% من مجموع المستعمرين في المحافظة)، ورام الله والبيرة (80.8% من مجموع المستعمرين في المحافظة)، وسلفيت (74.4% من مجموع المستعمرين في المحافظة). ولا يوجد مستعمرات حضرية في محافظات جنين، وطولكرم، وأريحا والأغوار ومنطقة طوباس.

وتشير بيانات العام 2006 أن عدد المستعمرات الريفية في الضفة الغربية قد بلغ 100 مستعمرة، منها 18 في محافظة الخليل، معظمها تصنف مستعمرات جماعية. ويتركز سكان الموشافات والموشافات الجماعية في منطقة طوباس (4 من 7 مستعمرات ريفية في المنطقة). أما سكان الكيبوتسات فقد تركز وجودهم بشكل أساسي في محافظة أريحا والأغوار (4 كيبوتسات من مجموع 9 كيبوتسات في الضفة الغربية) والباقي في محافظات القدس وبيت لحم والخليل. ويتركز معظم سكان المستعمرات الريفية في محافظات رام الله والبيرة، والخليل، وسلفيت.

شكل 4: نسبة المستعمرين في المستعمرات في الضفة الغربية حسب نوع المستعمرة، 2006



وتشير بيانات العام نفسه إلى وجود 26 مستعمرة ريفية في الضفة الغربية يسكنها أقل من 200 مستعمر، و28 مستعمرة يسكنها 200-499 مستعمر، والباقي (46 مستعمرة) يسكنها 500-1999 مستعمر. كذلك يتبين أن معظم سكان الموشافات والموشافات الجماعية والكيبوتسات يعيشون في مستعمرات يقل عدد سكانها عن 500 مستعمر.

5.3 المجالس الإقليمية:

تمثل المجالس الإقليمية سلطة إدارية تشمل عدة مستعمرات، وتتبع هذه المجالس لـ "يشع" وهو مجلس أعلى يمثل المستعمرين في "باقي الضفة الغربية". مع ملاحظة أن شمولية تمثيل هذا المجلس لا تمتد إلى القدس (منطقة J1) ولا المستعمرات الأخرى التي تم ضمها إلى إسرائيل.

هناك 6 مجالس إقليمية في "باقي الضفة الغربية":

- شومرون: بلغ عدد المستعمرات التي تتبع هذا المجلس 34 مستعمرة يسكنها 68,915 مستعمر وذلك في نهاية العام 2006.
- أرفوت هياردين (وادي الأردن): بلغ عدد المستعمرات التي تتبع هذا المجلس 19 مستعمرة يسكنها 4,722 مستعمر وذلك في نهاية العام 2006.
- ماتي بنيامين: بلغ عدد المستعمرات التي تتبع هذا المجلس 31 مستعمرة يسكنها 124,642 مستعمر وذلك في نهاية العام 2006.
- ميغليوت: بلغ عدد المستعمرات التي تتبع هذا المجلس 5 مستعمرات يسكنها 880 مستعمر وذلك في نهاية العام 2006.
- غوش عتصيون: بلغ عدد المستعمرات التي تتبع هذا المجلس 16 مستعمرة يسكنها 49,593 مستعمر وذلك في نهاية العام 2006.
- هار هيفرون (جبل الخليل): بلغ عدد المستعمرات التي تتبع هذا المجلس 14 مستعمرة يسكنها 12,221 مستعمر وتقع جميع هذه المستعمرات في محافظة الخليل، وذلك في نهاية العام 2006.

6.3 الانتشار الجغرافي:

تقسم الضفة الغربية بموجب هذا التصنيف إلى أربع مناطق: القطاع الشرقي، والقطاع الجبلي، وقطاع التلال الغربية، والقدس الكبرى. (لمزيد من التفاصيل حول حدود كل قطاع انظر المفاهيم والمصطلحات).

إن هذا التصنيف يعتمد بشكل أساسي على ما ورد في الدراسة المعنونة "انتزاع الأرض: سياسة إسرائيل الاستيطانية في الضفة الغربية" والتي أجراها مركز المعلومات الإسرائيلي لحقوق الإنسان في الأراضي المحتلة (بييتسيلم)؛ بغرض تحليل أثر المستعمرات على حقوق الإنسان الفلسطيني.

القطاع الشرقي:

إن التأثيرات الأساسية على السكان الفلسطينيين في هذا القطاع تتمثل في الحد من فرص التطوير الاقتصادي (الزراعي بشكل خاص) والحضري. يضم هذا القطاع 28 مستعمرة حسب بيانات نهاية العام 2006. بلغ عدد المستعمرين في هذا القطاع 5,602 مستعمر، يمثلون 1.2% من مجموع المستعمرين في الضفة الغربية.

القطاع الجبلي:

إن الأهداف الرئيسية من إقامة المستعمرات في هذا القطاع تتمثل بالسيطرة على شريان المواصلات الرئيسي الذي يربط أهم المدن الفلسطينية في الضفة الغربية ببعضها (طريق رقم 60)، من خلال إقامة تكتلات استعمارية تمنع البناء الفلسطيني بالقرب من هذا الطريق، ومنع التواصل العمراني الفلسطيني على حديه، إضافة إلى تطويق المدن الفلسطينية ومنع توسعها العمراني.

يضم هذا القطاع 31 مستعمرة حسب بيانات نهاية العام 2006. بلغ عدد المستعمرين في هذا القطاع 39,740 مستعمر، يمثلون 8.3% من مجموع المستعمرين في الضفة الغربية.

قطاع التلال الغربية:

إن الأهداف الرئيسية من إقامة المستعمرات في هذا القطاع تتمثل بمحو الخط الأخضر الذي يعتبر حدا سياسيا يفصل بين الأراضي الفلسطينية وإسرائيل، وخلق تواصل عمراني بين المستعمرات والمدن الرئيسية في إسرائيل (يلاحظ هنا أن 3 مستعمرات ضمن هذا القطاع قد تم ضمها إلى إسرائيل)، ومنع التواصل العمراني بين التجمعات الفلسطينية.

ضم قطاع التلال الغربية 48 مستعمرة حسب بيانات نهاية العام 2006. بلغ عدد المستعمرين في هذا القطاع 123,184 مستعمر، يمثلون 25.9% من مجموع المستعمرين في الضفة الغربية.

قطاع القدس الكبرى:

إن العنوان الرئيسي للإجراءات الاستيطانية في القدس هو تهويد الجزء الشرقي من المدينة أي منطقة J1، وتحقيقا لذلك قامت سلطات الاحتلال بإجراءات فورية بعد احتلال المدينة في العام 1967، فيما يلي تذكر أبرز هذه الإجراءات:

- إصدار الكنيست الإسرائيلي قرار بضم القدس الشرقية إلى إسرائيل.
- توسيع حدود القدس العربية إلى عشرة أضعاف مساحتها وضمها إلى الجزء الغربي من المدينة.
- شن حملة ترهيب ضد السكان العرب بغرض تشجيعهم على مغادرة المدينة.
- هدم حي المغاربة وإجلاء سكانه.
- إجلاء قسم كبير من سكان حي الشرف.
- عزل أحياء عربية كاملة عن القدس.
- مصادرة ووضع اليد على مساحات واسعة من الأراضي العربية.

لم تحد سلطات الاحتلال عن عنوان تهويد القدس العربية منذ السنة الأولى للاحتلال وحتى يومنا هذا، وتمثلت الأهداف الرئيسية للاستعمار، بما يلي:

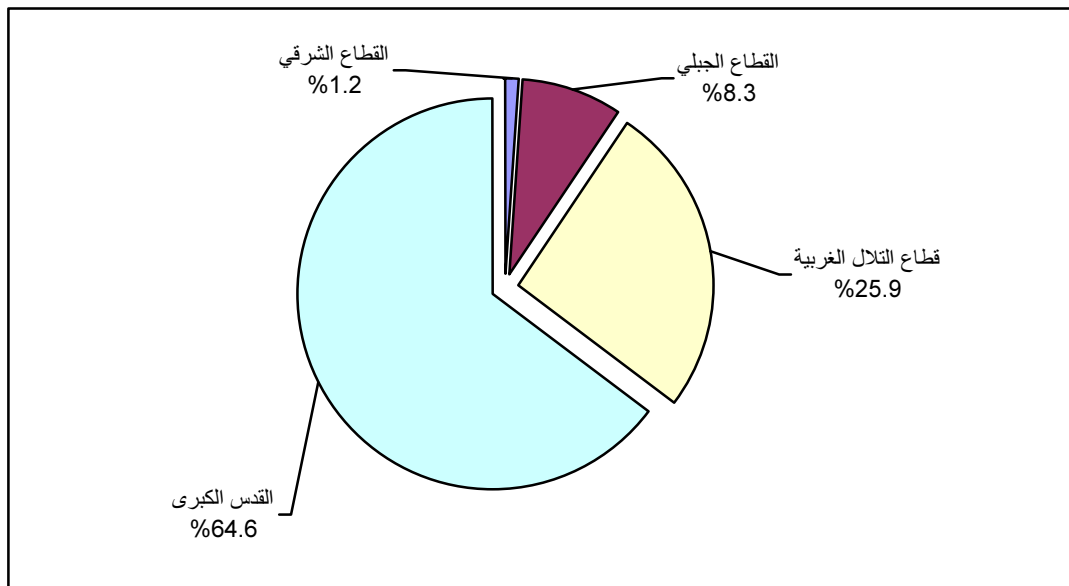
- تركيز أغلبية يهودية مطلقة في القدس تكون العامل الحاسم في أي اتفاق مستقبلي حول المدينة.
- خلق حقائق تمنع تقسيم المدينة مجددا.
- عزل القدس العربية عن غيرها من مناطق الضفة الغربية.
- تطويق حدود البلدية بمستعمرات/قلاع إسرائيلية.
- إقامة القدس الكبرى التي تمتد من رام الله إلى الخليل، ومن أريحا إلى بيت شيمش (داخل الخط الأخضر).
- خلق تواصل إقليمي بين المستعمرات في الجزء الشرقي من المدينة والأحياء اليهودية الواقعة في الجزء الغربي من المدينة، وبعبارة أخرى محو الخط الأخضر الذي يفصل بين شطري المدينة.

من أهم نتائج سياسة الاستعمار التي اتبعت في هذا القطاع ما يلي:

- فقدان أجزاء واسعة من الأراضي الفلسطينية عبر المصادرة والإغلاق ووضع اليد وتقييد البناء. إن نسبة الأراضي المتاحة البناء عليها في منطقة J1 لا تزيد عن 8% من أراضي هذه المنطقة.
- الحد من التواصل العمراني الجنوبي لمحافظة رام الله والبيرة، والتواصل العمراني الشمالي لمحافظة بيت لحم.
- منع التواصل الجغرافي بين الأحياء العربية داخل منطقة J1، ومنع تطورها العمراني.
- فصل مراكز المدن الفلسطينية الواقعة شمال المدينة عن تلك الواقعة جنوبها، وفصل تلك المراكز عن المدينة نفسها.

ضم قطاع القدس الكبرى 37 مستعمرة حسب بيانات نهاية العام 2006، موزعة على النحو التالي: 25 مستعمرة في محافظة القدس منها 16 مستعمرة (حي يهودي) في منطقة (J1)، ومستعمرة واحدة في كل من رام الله والبيرة وأريحا والأغوار، و8 مستعمرات في بيت لحم، ومستعمرتين في الخليل. بلغ عدد المستعمرين في هذا القطاع 307,234 مستعمر، يمثلون 64.6% من مجموع المستعمرين في الضفة الغربية. وفي محافظة القدس بلغ عددهم 259,430 مستعمر يشكلون 84.4% من مجموع سكان هذا القطاع، منهم 201,139 مستعمر في منطقة (J1) يشكلون 65.5% من سكان هذا القطاع.

شكل 5: نسبة المستعمرين في المستعمرات في الضفة الغربية حسب الانتشار الجغرافي، 2006



7.3 الأيديولوجيا السائدة:

لقد تم تقسيم المستعمرات الريفية في هذا التقرير حسب الأيديولوجيا السائدة، على النحو التالي: مستعمرات يغلب عليها الصفة الدينية، مستعمرات علمانية، مستعمرات مختلطة. تشير بيانات نهاية العام 2006 إلى أن سكان المستعمرات الريفية يعيشون في 100 مستعمرة، منها 38 مستعمرة دينية يسكنها 31,629 مستعمر، و36 مستعمرة علمانية يسكنها 10,538 مستعمر، و8 مستعمرات مختلطة يسكنها 7,512 مستعمر، والباقي لا يتوفر بيانات حول الصفة الدينية السائدة فيها.

8.3 التبعية المؤسسية:

ينطبق هذا التقسيم على المستعمرات الريفية. يعيش معظم سكان المستعمرات الريفية في مستعمرات تتبع حركة "أمناء" الاستعمارية: 36 مستعمرة يسكنها 28,355 مستعمر، يشكلون ما نسبته 48.8% من مجموع المستعمرين في المستعمرات الريفية في الضفة الغربية.

الفصل الرابع

المنهجية

يعرض هذا الفصل المنهجية التي تم اتباعها في جمع وجدولة وتحليل بيانات هذا التقرير .

أ. تم الاستناد إلى قاعدة البيانات الخاصة بالمواقع الاحتلالية في الأراضي الفلسطينية، والتي تم إنشاؤها بغرض توفير بيانات إحصائية خاصة بالمستعمرات الإسرائيلية في الأراضي الفلسطينية.

لقد تم الاستناد على عدة مصادر لإنشاء قاعدة البيانات بصورتها النهائية وذلك على النحو التالي:

المصدر	المؤشر
تقديرات الجهاز المركزي للإحصاء الفلسطيني	1. عدد السكان المقدر نهاية 2006
مكتب الإحصاء المركزي الإسرائيلي ومجلس بيثع	2. تاريخ تأسيس المستعمرة
مكتب الإحصاء المركزي الإسرائيلي ومجلس بيثع	3. المجلس الإقليمي
مركز المعلومات الإسرائيلي لحقوق الإنسان في الأراضي المحتلة (بيتسيلم)	4. الانتشار الجغرافي
مكتب الإحصاء المركزي الإسرائيلي ومجلس بيثع	5. النوع التفصيلي (حضر، موشاف، موشاف جماعي، كيبوتس، ...)
مكتب الإحصاء المركزي الإسرائيلي	6. التبعية المؤسسية

ب. لقد تم الاستناد إلى قاعدة البيانات الخاصة بالمواقع الاستعمارية في الأراضي الفلسطينية والتي تم إنشاؤها بغرض توفير بيانات إحصائية خاصة بالمستعمرات الإسرائيلية في الأراضي الفلسطينية.

ج. بعد فحص التناسق الداخلي لهذه الحقول، وتدقيقها تم استخدام كل من الرزمة البرمجية SPSS وبرنامج MS-Excel في معالجة البيانات وجدولتها.

د. لغايات ربط المساحة بعدد السكان، فقد تم دمج عدد من المواقع الاستعمارية في منطقة القدس (J1) مع بعضها في هذا التقرير، وقد أدى ذلك إلى ظهور انخفاض في عدد المستعمرات من 22 مستعمرة في العام 2003 إلى 16 مستعمرة في الأعوام 2004، و2005، و2006. ينبغي التأكيد هنا إلى أن هذا الانخفاض لا يشير بأي شكل إلى انحسار الاستعمار في تلك المنطقة.

هـ. البيانات لا تشمل قطاع غزة نظرا لإخلاء المستعمرات من هذا القطاع في العام 2005.

و. يعرض هذا البند أهم الملاحظات الفنية حول شمولية ودقة البيانات:

- افتقار بعض البيانات إلى الشمولية لوجود بعض الفجوات في البيانات والتي كان من الصعب تغطيتها إلا بعد الرجوع لأكثر من مصدر لهذه البيانات.
- البيانات التي تم الحصول عليها من منشورات مكتب الإحصاء المركزي الإسرائيلي حول الضفة الغربية لا تشمل ذلك الجزء من محافظة القدس الذي ضمته إسرائيل عنوة بعيد احتلالها للضفة الغربية في عام 1967، ولا المستعمرات التي تم ضمها إلى إسرائيل من أراضي محافظة رام الله والبيرة ومحافظة الخليل، مما أوجد صعوبة في المقارنة بين هذه البيانات وبيانات المصادر الأخرى.

• تعددت المصادر المستخدمة في اشتقاق الإحصاءات المدرجة في هذا التقرير، وترتب على ذلك عدم إمكانية عرض بيانات إحصائية متسقة بشكل كامل في كل فصول التقرير.

ز. لا يتوفر بيانات عن عدد السكان في المستعمرات التي يقل عدد سكانها عن 1,000 مستعمر، ولا عن عدد سكان المستعمرات في منطقة J1 للعام 2006، لذا تم تقدير هذه البيانات من خلال احتساب نسبة نمو هذه المستعمرات للعامين 2004 و 2005، على فرض أنها تساوي نسبة النمو خلال العامين 2005 و 2006.

المراجع

1. الجهاز المركزي للإحصاء الفلسطيني، 2006. كتاب القدس الإحصائي السنوي رقم "8". رام الله- فلسطين.
2. الجهاز المركزي للإحصاء الفلسطيني، 2007. الاسقاطات السكانية في الأراضي الفلسطينية، تقديرات منقحة، 2005. رام الله- فلسطين.
3. مكتب الإحصاء المركزي الاسرائيلي، 2007. سكان التجمعات كما هو في 2006/12/31 (بيانات مؤقتة). القدس.
4. مكتب الإحصاء المركزي الإسرائيلي، 2006. التجمعات في إسرائيل 2005. القدس.
5. مكتب الإحصاء المركزي الإسرائيلي، الكتاب الإحصائي السنوي الإسرائيلي. القدس، سنوات مختلفة.
6. مكتب الإحصاء المركزي الإسرائيلي، 1998. منشورات التعداد العام للسكان والمساكن 1995: قائمة التجمعات السكانية-الخصائص الجغرافية والسكان 1948-1995. القدس.
7. معهد الأبحاث التطبيقية (أريج)، 2002. مراقبة النشاطات الاستعمارية في الضفة الغربية وغزة (شباط 2000-شباط 2002). بيت لحم-فلسطين.
8. وزارة التخطيط والتعاون الدولي، 2002. بيانات غير منشورة. رام الله-فلسطين.
9. معهد القدس للدراسات الإسرائيلية، كتاب القدس السنوي الإسرائيلي. القدس، سنوات مختلفة.
10. مركز المعلومات الإسرائيلي لحقوق الإنسان في الأراضي المحتلة (بيتسيلم)، 2002. انتزاع الأرض: سياسة إسرائيل الاستيطانية في الضفة الغربية.
11. مركز المعلومات الإسرائيلي لحقوق الإنسان في الأراضي المحتلة (بيتسيلم)، 2002. بيانات غير منشورة. القدس.
12. مجلس يشع، 2002. التجمعات في يشع ووادي الأردن.
13. أبو صبيح، عمران: دليل المستوطنات الإسرائيلية في الأراضي العربية المحتلة، الطبعة الأولى، 1993. دار الجليل للنشر والدراسات والأبحاث الفلسطينية. عمان-الأردن.
14. أبو عرفه، عبد الرحمن: الاستيطان-التطبيق العملي للصهيونية، الطبعة الثانية، 1986. دار الجليل للنشر والدراسات والأبحاث الفلسطينية. عمان-الأردن.

الجداول

Tables

جدول 1: عدد المستعمرات في الضفة الغربية حسب المحافظة/المنطقة والتصنيف، 2006
 Table 1: Number of Settlements in the West Bank, by Governorate/Region and Classification, 2006

Governorate/Region	المجموع Total	التصنيف		المحافظة/المنطقة
		مستعمرات تم ضمها إلى إسرائيل Settlements Annexed to Israel	مستعمرات تابعة لمجلس يشع Settlements Affiliated the Yesha Council	
West Bank	144	21	123	الضفة الغربية
Remaining West Bank	128	5	123	باقي الضفة الغربية
Jenin	5	-	5	جنين
Tubas	7	-	7	طوباس
Tulkarm	3	-	3	طولكرم
Nablus	11	-	11	نابلس
Qalqiliya	7	-	7	قلقيلية
Salfit	12	-	12	سلفيت
Ramallah & Al-Bireh	24	4	20	رام الله والبيره
Jericho & Al-Aghwar	17	-	17	أريحا والأغوار
Jerusalem	26	16	10	القدس
Area J1	16	16	-	منطقة J1
Area J2	10	-	10	منطقة J2
Bethlehem	13	-	13	بيت لحم
Hebron	19	1	18	الخليل

Sources: Palestinian Central Bureau of Statistics, 2006. Jerusalem Statistical Yearbook, No "8". Ramallah-Palestine;

المصادر: الجهاز المركزي للإحصاء الفلسطيني، 2006. كتاب القدس الإحصائي السنوي رقم "8". رام الله- فلسطين؛

ICBS, 1998. 1995 Census of Population and Housing Publications: List of Localities-Geographical Characteristics and Population 1948-1995. Jerusalem.

مكتب الإحصاء المركزي الإسرائيلي، 1998. منشورات التعداد العام للسكان والمساكن 1995: قائمة التجمعات السكانية- الخصائص الجغرافية والسكان 1948-1995. القدس.

جدول 2: عدد المستعمرين في المستعمرات في الضفة الغربية حسب المحافظة/المنطقة والتصنيف، 2006

Table 2: Number of Settlers in the Settlements in the West Bank, by Governorate/Region and Classification, 2006

Governorate/Region	المجموع Total	التصنيف Classification		المحافظة/المنطقة
		مستعمرات تم ضمها إلى إسرائيل Settlements Annexed to Israel	مستعمرات تابعة لمجلس يشع Settlements Affiliated the Yesha Council	
West Bank	475,760	214,787	260,973	الضفة الغربية
Remaining West Bank	274,621	13,648	260,973	باقي الضفة الغربية
Jenin	2,031	-	2,031	جنين
Tubas	1,321	-	1,321	طوباس
Tulkarm	2,269	-	2,269	طولكرم
Nablus	10,126	-	10,126	نابلس
Qalqiliya	26,600	-	26,600	قلقيلية
Salfit	29,827	-	29,827	سلفيت
Ramallah & Al-Bireh	77,120	13,242	63,878	رام الله والبيرة
Jericho & Al-Aghwar	5,170	-	5,170	أريحا والأغوار
Jerusalem	259,712	201,139	58,573	القدس
Area J1	201,139	201,139	-	منطقة J1
Area J2	58,573	-	58,573	منطقة J2
Bethlehem	46,783	-	46,783	بيت لحم
Hebron	14,801	406	14,395	الخليل

Sources: ICBS, 2006. Localities in Israel 2005. Jerusalem ;

المصادر: مكتب الإحصاء المركزي الإسرائيلي، 2006. التجمعات في إسرائيل 2005. القدس؛

ICBS, 2007. Population of Localities as 31/12/2006 (Provisional Data). Jerusalem.

مكتب الإحصاء المركزي الإسرائيلي، 2007. سكان التجمعات كما هو في 2006/12/31 (بيانات مؤقتة). القدس.

جدول 3: عدد المستعمرين في المستعمرات وعدد السكان الفلسطينيين في الضفة الغربية حسب المحافظة/المنطقة، 2006

Table 3: Number of Settlers in the Settlements and Palestinian Population in the West Bank, by Governorate/Region, 2006

Governorate/Region	نسبة المستعمرين الى مجموع السكان Percentage of Settlers to Total Population	مجموع السكان Total Population	عدد السكان الفلسطينيين Palestinian Population	عدد المستعمرين Number of Settlers	المحافظة/المنطقة
West Bank	16.1	2,956,522	2,480,762	475,760	الضفة الغربية
Remaining West Bank	11.0	2,499,838	2,069,246	274,621	باقي الضفة الغربية
Jenin	0.8	267,559	265,528	2,031	جنين
Tubas	2.6	50,192	48,871	1,321	طوباس
Tulkarm	1.3	177,513	175,244	2,269	طولكرم
Nablus	2.9	351,239	341,113	10,126	نابلس
Qalqiliya	21.2	125,713	99,113	26,600	قلقيلية
Salfit	31.4	94,960	65,133	29,827	سلفيت
Ramallah & Al-Bireh	20.7	372,484	295,364	77,120	رام الله والبيرة
Jericho & Al-Aghwar	10.5	49,460	44,290	5,170	أريحا والأغوار
Jerusalem	38.7	671,228	411,516	259,712	القدس
Area J1	44.0	456,684	255,545	201,139	منطقة J1
Area J2	27.3	214,544	155,971	58,573	منطقة J2
Bethlehem	20.4	229,627	182,844	46,783	بيت لحم
Hebron	2.6	566,547	551,746	14,801	الخليل

Sources: ICBS, 2006. Localities in Israel 2005. Jerusalem ;

المصادر: مكتب الاحصاء المركزي الاسرائيلي، 2006. التجمعات في إسرائيل 2005. القدس؛

ICBS, 2007. Population of Localities as 31/12/2006 (Provisional Data). Jerusalem.

مكتب الاحصاء المركزي الاسرائيلي، 2007. سكان التجمعات كما هو في 2006/12/31 (بيانات مؤقتة). القدس.

Palestinian Central Bureau of Statistics, 2007. Population Projections in the Palestinian Territory , Revised Data, 2005. Ramallah- Palestine.

الجهاز المركزي للاحصاء الفلسطيني، 2007. الاسقاطات السكانية في الأراضي الفلسطينية، تقديرات منقحة، 2005. رام الله- فلسطين.

جدول 4: عدد المستعمرات في الضفة الغربية حسب سنة التأسيس، 1967-2006
Table 4: Number of Settlements in the West Bank, by Year of Establishment, 1967- 2006

Year of Establishment	عدد المستعمرات Number of Settlements	سنة التأسيس
Total	144	المجموع
1967	1	1967
1968	5	1968
1969	5	1969
1970	4	1970
1971	4	1971
1972	4	1972
1973	3	1973
1974	1	1974
1975	6	1975
1976	1	1976
1977	16	1977
1978	9	1978
1979	5	1979
1980	10	1980
1981	13	1981
1982	11	1982
1983	13	1983
1984	12	1984
1985	3	1985
1986	3	1986
1987	1	1987
1989	4	1989
1990	4	1990
1991	1	1991
1996	2	1996
1997	1	1997
1998	1	1998
1999-2006	-	2006 - 1999
Unknown	1	غير مبين

Sources: ICBS, 2006. Localities in Israel 2005. Jerusalem ;

المصادر: مكتب الاحصاء المركزي الاسرائيلي، 2006. التجمعات في إسرائيل 2005. القدس؛

ICBS, 2007. Population of Localities as 31/12/2006 (Provisional Data). Jerusalem.

مكتب الاحصاء المركزي الاسرائيلي، 2007. سكان التجمعات كما هو في 31/12/2006 (بيانات مؤقتة). القدس.

جدول 5: عدد المستعمرين في المستعمرات في الضفة الغربية حسب السنة والمنطقة، 1976-2006

Table 5: Number of Settlers in the Settlements in the West Bank, by Year and Region, 1976-2006

Year	الضفة الغربية West Bank	المنطقة		السنة
		القدس (منطقة J1) Jerusalem (Area J1)	باقي الضفة الغربية Remaining West Bank	
1976	3,200	1976
1977	38,223	33,599	4,624	1977
1978	7,635	1978
1979	10,247	1979
1980	8,260	1980
1981	75,554	59,079	16,475	1981
1982	21,289	1982
1983	98,865	75,761	23,104	1983
1984	35,620	1984
1985	44,537	1985
1986	60,766	1986
1987	67,483	1987
1988	190,953	117,550	73,403	1988
1989	202,885	123,061	79,824	1989
1990	221,348	132,460	88,888	1990
1991	238,060	137,331	100,729	1991
1992	252,545	140,872	111,673	1992
1993	268,756	146,436	122,320	1993
1994	285,791	152,219	133,572	1994
1995	296,959	156,724	140,235	1995
1996	313,658	159,684	153,974	1996
1997	326,053	158,929	167,124	1997
1998	341,929	162,842	179,087	1998
1999	361,150	170,400	190,750	1999
2000	379,099	173,986	205,113	2000
2001	391,049	175,987	215,062	2001
2002	405,149	178,437	226,712	2002
2003	419,402	181,425	237,977	2003
2004(R)	(R)434,940	(R)185,516	(R)249,424	(R)2004
2005(R)	(R)451,441	(R)191,575	(R)259,866	(R)2005
2006	475,760	201,139	274,621	2006

Sources: ICBS, 2006. Localities in Israel 2005. Jerusalem;

المصادر: مكتب الإحصاء المركزي الإسرائيلي، 2006. التجمعات في إسرائيل 2005. القدس؛

ICBS, 2007. Population of Localities as 31/12/2006 (Provisional Data). Jerusalem.

مكتب الإحصاء المركزي الإسرائيلي، 2007. سكان التجمعات كما هو في 2006/12/31 (بيانات مؤقتة). القدس.

جدول 6: عدد المستعمرات في الضفة الغربية حسب المحافظة/المنطقة وفترة التأسيس، 2006

Table 6: Number of Settlements in the West Bank, by Governorate/Region and Period of Establishment, 2006

Governorate/Region	المجموع Total	فترة التأسيس									المحافظة/المنطقة
		غير مبين Unknown	1998-1995	1994-1991	1990-1987	1986-1983	1982-1979	1978-1975	1974-1971	1970-1967	
West Bank	144	1	4	1	9	31	39	32	12	15	الضفة الغربية
Jenin	5	-	-	-	-	1	3	1	-	-	جنين
Tubas	7	-	-	-	-	2	1	2	1	1	طوباس
Tulkarm	3	-	-	-	1	-	2	-	-	-	طولكرم
Nablus	11	-	-	-	-	6	1	2	2	-	نابلس
Qalqiliya	7	-	-	-	1	2	2	2	-	-	قلقيلية
Salfit	12	-	-	1	-	3	5	3	-	-	سلفيت
Ramallah & Al-Bireh	24	-	3	-	1	4	8	7	-	1	رام الله والبيرة
Jericho & Al-Aghwar	17	-	-	-	-	-	4	6	4	3	أريحا والأغوار
Jerusalem	26	1	1	-	2	6	2	3	4	7	القدس
Bethlehem	13	-	-	-	1	1	4	4	1	2	بيت لحم
Hebron	19	-	-	-	3	6	7	2	-	1	الخليل

Sources: ICBS, 2006. Localities in Israel 2005. Jerusalem ;
ICBS, 2007. Population of Localities as 31/12/2006 (Provisional Data). Jerusalem.

المصادر: مكتب الإحصاء المركزي الإسرائيلي، 2006. التجمعات في إسرائيل 2005. القدس؛
مكتب الإحصاء المركزي الإسرائيلي، 2007. سكان التجمعات كما هو في 2006/12/31 (بيانات مؤقتة). القدس.

جدول 7: عدد المستعمرين في المستعمرات في الضفة الغربية حسب المحافظة/المنطقة وفترة التأسيس، 2006

Table 7: Number of Settlers in the Settlements in the West Bank, by Governorate/Region and Period of Establishment, 2006

Governorate/Region	المجموع Total	فترة التأسيس									المحافظة/المنطقة
		غير مبين Unknown	1998-1995	1994-1991	1990-1987	1986-1983	1982-1979	1978-1975	1974-1971	1970-1967	
West Bank	475,760	5,014	53,463	927	50,220	90,014	44,577	95,117	64,373	72,055	الضفة الغربية
Jenin	2,031	-	-	-	-	196	1,683	152	-	-	جنين
Tubas	1,321	-	-	-	-	-	163	634	160	364	طوباس
Tulkarm	2,269	-	-	-	1,200	-	1,069	-	-	-	طولكرم
Nablus	10,126	-	-	-	-	5,785	1,300	2,781	260	-	نابلس
Qalqiliya	26,600	-	-	-	1,100	9,600	6,400	9,500	-	-	قلقيلية
Salfit	29,827	-	-	927	-	1,944	6,748	20,208	-	-	سلفيت
Ramallah & Al-Bireh	77,120	-	38,400	-	2,100	13,969	10,108	11,543	-	1,000	رام الله والبيره
Jericho & Al-Aghwar	5,170	-	-	-	-	-	481	2,212	772	1,705	أريحا والأغوار
Jerusalem	259,712	5,014	15,063	-	15,248	55,759	3,500	44,134	59,881	61,113	القدس
Bethlehem	46,783	-	-	-	29,000	-	10,450	3,160	3,300	873	بيت لحم
Hebron	14,801	-	-	-	1,572	2,761	2,675	793	-	7,000	الخليل

Sources: ICBS, 2006. Localities in Israel 2005. Jerusalem ;
ICBS, 2007. Population of Localities as 31/12/2006 (Provisional Data). Jerusalem.

المصادر: مكتب الإحصاء المركزي الاسرائيلي، 2006. التجمعات في إسرائيل 2005. القدس؛
مكتب الإحصاء المركزي الاسرائيلي، 2007. سكان التجمعات كما هو في 2006/12/31 (بيانات مؤقتة). القدس.

جدول 8: عدد المستعمرات في الضفة الغربية حسب المحافظة/المنطقة والنوع، 2006

Table 8: Number of Settlements in the West Bank, by Governorate/Region and Type, 2006

Governorate/Region	المجموع Total	النوع						المحافظة/المنطقة	
		ريف					حضر Urban		
		المجموع Total	أخرى Others	مستعمرات جماعية Communal Settlements	كيبوتس Kibbutz	موشاف جماعي Collective Moshav			موشاف Moshav
West Bank	144	100	11	54	9	9	17	44	الضفة الغربية
Remaining West Bank	128	100	11	54	9	9	17	28	باقي الضفة الغربية
Jenin	5	5	-	4	-	1	-	-	جنين
Tubas	7	7	2	1	-	1	3	-	طوباس
Tulkarm	3	3	-	2	-	-	1	-	طولكرم
Nablus	11	9	-	7	-	-	2	2	نابلس
Qalqiliya	7	2	1	1	-	-	-	5	قلقيلية
Salfit	12	9	2	7	-	-	-	3	سلفيت
Ramallah & Al-Bireh	24	16	2	10	-	2	2	8	رام الله والبيرة
Jericho & Al-Aghwar	17	17	2	1	4	1	9	-	أريحا والأغوار
Jerusalem	26	4	-	3	1	-	-	22	القدس
Area J1	16	-	-	-	-	-	-	16	منطقة J1
Area J2	10	4	-	3	1	-	-	6	منطقة J2
Bethlehem	13	10	1	6	3	-	-	3	بيت لحم
Hebron	19	18	1	12	1	4	-	1	الخليل

Sources: ICBS, 2006. Localities in Israel 2005. Jerusalem ;
ICBS, 2007. Population of Localities as 31/12/2006 (Provisional Data). Jerusalem.

المصادر: مكتب الإحصاء المركزي الإسرائيلي، 2006. التجمعات في إسرائيل 2005. القدس؛
مكتب الإحصاء المركزي الإسرائيلي، 2007. سكان التجمعات كما هو في 31/12/2006 (بيانات مؤقتة). القدس.

جدول 9: عدد المستعمرين في المستعمرات في الضفة الغربية حسب المحافظة/المنطقة والنوع، 2006

Table 9: Number of Settlers in the Settlements in the West Bank, by Governorate/Region and Type, 2006

Governorate/Region	المجموع Total	النوع							المحافظة/المنطقة	
		Rural					ريف			حضر Urban
		المجموع Total	أخرى Others	مستعمرات جماعية Communal Settlements	كيبوتس Kibbutz	موشاف جماعي Collective Moshav	موشاف Moshav			
West Bank	475,760	58,099	6,257	41,618	2,167	4,573	3,484	417,661	الضفة الغربية	
Remaining West Bank	274,621	58,099	6,257	41,618	2,167	4,573	3,484	216,522	باقي الضفة الغربية	
Jenin	2,031	2,031	-	1,879	-	152	-	-	جنين	
Tubas	1,321	1,321	-	163	-	515	643	-	طوباس	
Tulkarm	2,269	2,269	-	1,818	-	-	451	-	طولكرم	
Nablus	10,126	5,526	-	5,266	-	-	260	4,600	نابلس	
Qalqiliya	26,600	1,700	1,100	600	-	-	-	24,900	قلقيلية	
Salfit	29,827	7,627	1,043	6,584	-	-	-	22,200	سلفيت	
Ramallah & Al-Bireh	77,120	14,798	2,547	9,231	-	2,400	620	62,322	رام الله والبيرة	
Jericho & Al-Aghwar	5,170	5,170	1,400	1,600	487	173	1,510	-	أريحا والأغوار	
Jerusalem	259,712	3,073	-	2,791	282	-	-	256,639	القدس	
Area J1	201,139	-	-	-	-	-	-	201,139	منطقة J1	
Area J2	58,573	3,073	-	2,791	282	-	-	55,500	منطقة J2	
Bethlehem	46,783	6,783	-	5,741	1,042	-	-	40,000	بيت لحم	
Hebron	14,801	7,801	167	5,945	356	1,333	-	7,000	الخليل	

Sources: ICBS, 2006. Localities in Israel 2005. Jerusalem ;
ICBS, 2007. Population of Localities as 31/12/2006 (Provisional Data). Jerusalem.

المصادر: مكتب الإحصاء المركزي الإسرائيلي، 2006. التجمعات في إسرائيل 2005. القدس؛
مكتب الإحصاء المركزي الإسرائيلي، 2007. سكان التجمعات كما هو في 2006/12/31 (بيانات مؤقتة).
القدس.

جدول 10: عدد المستعمرات الحضرية في الضفة الغربية حسب المحافظة/المنطقة وفئات حجم السكان، 2006

Table 10: Number of Urban Settlements in the West Bank, by Governorate/Region and Population Group Size, 2006

Governorate/Region ⁽¹⁾	المجموع Total	فئات حجم السكان								المحافظة/المنطقة ⁽¹⁾	
		Population Group Size									
		-38,000 42,999	-30,000 34,999	-26,000 29,999	-18,000 21,999	-14,000 17,999	-10,000 13,999	-6,000 9,999	-2,000 5,999	أقل من 2,000 less than 2,000	
West Bank	44	2	2	2	1	3	3	5	22	4	الضفة الغربية
Remaining West Bank	28	-	2	1	-	1	2	3	19	-	باقي الضفة الغربية
Nablus	2	-	-	-	-	-	-	-	2	-	نابلس
Qalqiliya	5	-	-	-	-	-	-	1	4	-	قلقيلية
Salfit	3	-	-	-	-	1	-	-	2	-	سلفيت
Ramallah & Al-Bireh	8	-	1	-	-	-	1	-	6	-	رام الله والبيرة
Jerusalem	22	2	1	1	1	2	2	2	7	4	القدس
Area J1	16	2	-	1	1	2	1	2	3	4	منطقة J1
Area J2	6	-	1	-	-	-	1	-	4	-	منطقة J2
Bethlehem	3	-	-	1	-	-	-	1	1	-	بيت لحم
Hebron	1	-	-	-	-	-	-	1	-	-	الخليل

⁽¹⁾ The urban settlements existence is restricted on the districts/governorates mentioned in this table.

⁽¹⁾ يقتصر وجود المستعمرات الحضرية على المناطق/المحافظات الواردة في هذا الجدول.

Sources: ICBS, 2006. Localities in Israel 2005. Jerusalem ;

المصادر: مكتب الإحصاء المركزي الإسرائيلي، 2006. التجمعات في إسرائيل 2005. القدس؛

ICBS, 2007. Population of Localities as 31/12/2006 (Provisional Data). Jerusalem.

مكتب الإحصاء المركزي الإسرائيلي، 2007. سكان التجمعات كما هو في 2006/12/31 (بيانات مؤقتة). القدس.

جدول 11: عدد المستعمرين في المستعمرات الحضرية في الضفة الغربية حسب المحافظة/المنطقة وفئات حجم السكان، 2006

Table 11: Number of Settlers in the Urban Settlements in the West Bank, by Governorate/Region and Population Group Size, 2006

Governorate/Region ⁽¹⁾	المجموع Total	فئات حجم السكان									المحافظة/المنطقة ⁽¹⁾
		Population Group Size	-38,000 42,999	-30,000 34,999	-26,000 29,999	-18,000 21,999	-14,000 17,999	-10,000 13,999	-6,000 9,999	-2,000 5,999	
West Bank	417,661	84,092	65,900	56,056	20,532	46,811	33,133	35,248	74,255	1,634	الضفة الغربية
Remaining West Bank	216,522	-	65,900	29,000	-	16,500	21,122	21,000	63,000	-	باقي الضفة الغربية
Nablus	4,600	-	-	-	-	-	-	-	4,600	-	نابلس
Qalqiliya	24,900	-	-	-	-	-	-	6,300	18,600	-	قلقيلية
Salfit	22,200	-	-	-	-	16,500	-	-	5,700	-	سلفيت
Ramallah & Al-Bireh	62,322	-	34,200	-	-	-	10,322	-	17,800	-	رام الله والبيرة
Jerusalem	256,639	84,092	31,700	27,056	20,532	30,311	22,811	14,248	24,255	1,634	القدس
Area J1	201,139	84,092	-	27,056	20,532	30,311	12,011	14,248	11,255	1,634	منطقة J1
Area J2	55,500	-	31,700	-	-	-	10,800	-	13,000	-	منطقة J2
Bethlehem	40,000	-	-	29,000	-	-	-	7,700	3,300	-	بيت لحم
Hebron	7,000	-	-	-	-	-	-	7,000	-	-	الخليل

⁽¹⁾ The urban settlements existence is restricted on the districts/governorates mentioned in this table.

⁽¹⁾ يقتصر وجود المستعمرات الحضرية على المناطق/المحافظات الواردة في هذا الجدول.

Sources: ICBS, 2006. Localities in Israel 2005. Jerusalem ;

المصادر: مكتب الإحصاء المركزي الإسرائيلي، 2006. التجمعات في إسرائيل 2005. القدس؛

ICBS, 2007. Population of Localities as 31/12/2006 (Provisional Data). Jerusalem.

مكتب الإحصاء المركزي الإسرائيلي، 2007. سكان التجمعات كما هو في 2006/12/31 (بيانات مؤقتة). القدس.

جدول 12: عدد المستعمرات الريفية في الضفة الغربية حسب النوع وفئات حجم السكان، 2006

Table 12: Number of Rural Settlements in the West Bank, by Type and Population Group Size, 2006

Type	المجموع Total	Population Group Size						فئات حجم السكان		النوع
		1,999 - 1,700	1,699 - 1,400	1,399 - 1,100	1,099 - 800	799 - 500	499 - 200	أقل من 200 Less than 200		
Total	100	1	6	11	11	17	28	26	المجموع	
Moshav	17	-	-	-	-	-	7	10	موشاف	
Collective Moshav	9	-	1	-	1	1	3	3	موشاف جماعي	
Kibbutz	9	-	-	-	-	-	4	5	كيبوتس	
Communal Settlements	54	-	4	10	10	14	13	3	مستعمرات جماعية	
Others	11	1	1	1	-	2	1	5	أخرى	

Sources: ICBS, 2006. Localities in Israel 2005. Jerusalem ;

ICBS, 2007. Population of Localities as 31/12/2006 (Provisional Data). Jerusalem.

المصادر: مكتب الإحصاء المركزي الإسرائيلي، 2006. التجمعات في إسرائيل 2005. القدس؛

مكتب الإحصاء المركزي الإسرائيلي، 2007. سكان التجمعات كما هو في 2006/12/31 (بيانات مؤقتة). القدس.

جدول 13: عدد المستعمرين في المستعمرات الريفية في الضفة الغربية حسب النوع وفئات حجم السكان، 2006

Table 13: Number of Settlers in the Rural Settlements in the West Bank, by Type and Population Group Size, 2006

Type	المجموع Total	فئات حجم السكان							النوع
		1,999 - 1,700	1,699 - 1,400	1,399 - 1,100	1,099 - 800	799 - 500	499 - 200	أقل من 200 Less than 200	
Total	58,099	1,900	9,000	13,300	9,957	11,098	9,684	3,160	المجموع
Moshav	3,484	-	-	-	-	-	2,144	1,340	موشاف
Collective Moshav	4,573	-	1,400	-	1,000	515	1,169	489	موشاف جماعي
Kibbutz	2,167	-	-	-	-	-	1,511	656	كيبوتس
Communal Settlements	41,618	-	6,200	12,200	8,957	9,279	4,474	508	مستعمرات جماعية
Others	6,257	1,900	1,400	1,100	-	1,304	386	167	أخرى

Sources: ICBS, 2006. Localities in Israel 2005. Jerusalem ;

ICBS, 2007. Population of Localities as 31/12/2006 (Provisional Data). Jerusalem.

المصادر: مكتب الإحصاء المركزي الإسرائيلي، 2006. التجمعات في إسرائيل 2005. القدس؛

مكتب الإحصاء المركزي الإسرائيلي، 2007. سكان التجمعات كما هو في 2006/12/31 (بيانات مؤقتة). القدس.

جدول 14: عدد المستعمرات في الضفة الغربية حسب المحافظة/المنطقة والمجلس الاقليمي، 2006

Table 14: Number of Settlements in the West Bank, by Governorate/Region and Regional Council, 2006

Governorate/Region	المجموع Total	المجلس الإقليمي							المحافظة/المنطقة
		غير مبين أو لا ينطبق Unknown or Not Applicable	هار هيفرون (جبل الخليل) Har Hevron (Mount Hebron)	غوش عتصيون Gush Ezyon	ميجيلوت Megilliot	ماتي بنيامين Matte Binyamin	أرفوت هياردين (وادي الأردن) Arvot Ha Yarden (Jordan Valley)	شومرون Shomeron	
West Bank	144	25	14	16	5	31	19	34	الضفة الغربية
Remaining West Bank	128	9	14	16	5	31	19	34	باقي الضفة الغربية
Jenin	5	-	-	-	-	-	-	5	جنين
Tubas	7	2	-	-	-	-	5	-	طوباس
Tulkarm	3	-	-	-	-	-	-	3	طولكرم
Nablus	11	-	-	-	-	3	2	6	نابلس
Qalqiliya	7	-	-	-	-	-	-	7	قلقيلية
Salfit	12	-	-	-	-	-	-	12	سلفيت
Ramallah & Al-Bireh	24	4	-	-	-	19	-	1	رام الله والبيرة
Jericho & Al-Aghwar	17	1	-	-	3	1	12	-	أريحا والأغوار
Jerusalem	26	16	-	1	1	8	-	-	القدس
Area J1	16	16	-	-	-	-	-	-	منطقة J1
Area J2	10	-	-	1	1	8	-	-	منطقة J2
Bethlehem	13	1	-	11	1	-	-	-	بيت لحم
Hebron	19	1	14	4	-	-	-	-	الخليل

Source: Yesha Council, 2002. Communities in Yesha and Jordan Valley.

المصادر: مجلس يشع، 2002. التجمعات في يشع ووادي الاردن؛

ICBS, 2006. Localities in Israel 2005. Jerusalem ;

مكتب الاحصاء المركزي الاسرائيلي، 2006. التجمعات في إسرائيل 2005. القدس؛

ICBS, 2007. Population of Localities as 31/12/2006 (Provisional Data). Jerusalem.

مكتب الاحصاء المركزي الاسرائيلي، 2007. سكان التجمعات كما هو في 2006/12/31 (بيانات مؤقتة). القدس.

جدول 15: عدد المستعمرين في المستعمرات في الضفة الغربية حسب المحافظة/المنطقة والمجلس الإقليمي، 2006

Table 15: Number of Settlers in the Settlements in the West Bank, by Governorate/Region and Regional Council, 2006

Governorate/Region	المجموع Total	المجلس الإقليمي							المحافظة/المنطقة
		غير مبين أو لا ينطبق Unknown or Not Applicable	هار هيفرون (جبل الخليل) Har Hevron (Mount Hebron)	غوش عتصيون Gush Ezyon	ميجيلوت Megilliot	ماتي بنيامين Matte Binyamin	آرفوت هياردين (وادي الاردن) Arvot Ha Yarden (Jordan Valley)	شومرون Shomeron	
West Bank	475,760	214,787	12,221	49,593	880	124,642	4,722	68,915	الضفة الغربية
Remaining West Bank	274,621	13,648	12,221	49,593	880	124,642	4,722	68,915	باقي الضفة الغربية
Jenin	2,031	-	-	-	-	-	-	2,031	جنين
Tubas	1,321	-	-	-	-	-	1,321	-	طوباس
Tulkarm	2,269	-	-	-	-	-	-	2,269	طولكرم
Nablus	10,126	-	-	-	-	5,178	260	4,688	نابلس
Qalqiliya	26,600	-	-	-	-	-	-	26,600	قلقيلية
Salfit	29,827	-	-	-	-	-	-	29,827	سلفيت
Ramallah & Al-Bireh	77,120	13,242	-	-	-	60,378	-	3,500	رام الله والبيرة
Jericho & Al-Aghwar	5,170	-	-	-	429	1,600	3,141	-	أريحا والأغوار
Jerusalem	259,712	201,139	-	805	282	57,486	-	-	القدس
Area J1	201,139	201,139	-	-	-	-	-	-	منطقة J1
Area J2	58,573	-	-	805	282	57,486	-	-	منطقة J2
Bethlehem	46,783	-	-	46,614	169	-	-	-	بيت لحم
Hebron	14,801	406	12,221	2,174	-	-	-	-	الخليل

Source: Yesha Council, 2002. Communities in Yesha and Jordan Valley.

المصادر: مجلس يشع، 2002. التجمعات في يشع ووادي الاردن؛

ICBS, 2006. Localities in Israel 2005. Jerusalem ;

مكتب الاحصاء المركزي الاسرائيلي، 2006. التجمعات في إسرائيل 2005. القدس؛

ICBS, 2007. Population of Localities as 31/12/2006 (Provisional Data). Jerusalem.

مكتب الاحصاء المركزي الاسرائيلي، 2007. سكان التجمعات كما هو في 31/12/2006 (بيانات مؤقتة). القدس.

جدول 16: عدد المستعمرات في الضفة الغربية حسب المحافظة/المنطقة والانتشار الجغرافي، 2006

Table 16: Number of Settlements in the West Bank, by Governorate/Region and Geographical Dispersion, 2006

Governorate/Region	المجموع Total	Geographical Dispersion				المحافظة/المنطقة
		القدس الكبرى Greater Jerusalem	قطاع التلال الغربية The Western Hills Strip	القطاع الجبلي Mountain Strip	القطاع الشرقي The Eastern Strip	
West Bank	144	37	48	31	28	الضفة الغربية
Remaining West Bank	128	21	48	31	28	باقي الضفة الغربية
Jenin	5	-	5	-	-	جنين
Tubas	7	-	-	-	7	طوباس
Tulkarm	3	-	3	-	-	طولكرم
Nablus	11	-	1	8	2	نابلس
Qalqiliya	7	-	6	1	-	قلقيلية
Salfit	12	-	11	1	-	سلفيت
Ramallah & Al-Bireh	24	1	17	6	-	رام الله والبيرة
Jericho & Al-Aghwar	17	1	-	-	16	أريحا والأغوار
Jerusalem	26	25	-	-	1	القدس
Area J1	16	16	-	-	-	منطقة J1
Area J2	10	9	-	-	1	منطقة J2
Bethlehem	13	8	-	3	2	بيت لحم
Hebron	19	2	5	12	-	الخليل

Sources: The Israeli Information Center for Human Rights in the Occupied Territories (B'TSELEM), 2002. Unpublished Data. Jerusalem; ICBS, 2006. Localities in Israel 2005. Jerusalem ;

ICBS, 2007. Population of Localities as 31/12/2006 (Provisional Data). Jerusalem.

المصادر: مركز المعلومات الإسرائيلي لحقوق الإنسان في الأراضي المحتلة (بتسيلم)، 2002. بيانات غير منشورة. القدس؛

مكتب الإحصاء المركزي الإسرائيلي، 2006. التجمعات في إسرائيل 2005. القدس؛

مكتب الإحصاء المركزي الإسرائيلي، 2007. سكان التجمعات كما هو في 2006/12/31 (بيانات مؤقتة). القدس.

جدول 17: عدد المستعمرين في المستعمرات في الضفة الغربية حسب المحافظة/المنطقة والانتشار الجغرافي، 2006

Table 17: Number of Settlers in the Settlements in the West Bank, by Governorate/Region and Geographical Dispersion, 2006

Governorate/Region	المجموع Total	Geographical Dispersion				المحافظة/المنطقة
		القدس الكبرى Greater Jerusalem	قطاع التلال الغربية The Western Hills Strip	القطاع الجبلي Mountain Strip	القطاع الشرقي The Eastern Strip	
West Bank	475,760	307,234	123,184	39,740	5,602	الضفة الغربية
Remaining West Bank	274,621	106,095	123,184	39,740	5,602	باقي الضفة الغربية
Jenin	2,031	-	2,031	-	-	جنين
Tubas	1,321	-	-	-	1,321	طوباس
Tulkarm	2,269	-	2,269	-	-	طولكرم
Nablus	10,126	-	1,200	8,666	260	نابلس
Qalqiliya	26,600	-	23,400	3,200	-	قلقيلية
Salfit	29,827	-	29,119	708	-	سلفيت
Ramallah & Al-Bireh	77,120	872	63,861	12,387	-	رام الله والبيرة
Jericho & Al-Aghwar	5,170	1,600	-	-	3,570	أريحا والأغوار
Jerusalem	259,712	259,430	-	-	282	القدس
Area J1	201,139	201,139	-	-	-	منطقة J1
Area J2	58,573	58,291	-	-	282	منطقة J2
Bethlehem	46,783	44,164	-	2,450	169	بيت لحم
Hebron	14,801	1,168	1,304	12,329	-	الخليل

Sources: The Israeli Information Center for Human Rights in the Occupied Territories (B'TSELEM), 2002. Unpublished Data. Jerusalem;

ICBS, 2006. Localities in Israel 2005. Jerusalem ;

ICBS, 2007. Population of Localities as 31/12/2006 (Provisional Data). Jerusalem.

المصادر: مركز المعلومات الإسرائيلي لحقوق الانسان في الأراضي المحتلة (بتسيلم)، 2002. بيانات غير منشورة. القدس؛

مكتب الاحصاء المركزي الاسرائيلي، 2006. التجمعات في إسرائيل 2005. القدس؛

مكتب الاحصاء المركزي الاسرائيلي، 2007. سكان التجمعات كما هو في 2006/12/31 (بيانات مؤقتة). القدس.

جدول 18: عدد المستعمرات في الضفة الغربية حسب المحافظة/المنطقة ومعدل الارتفاع عن سطح البحر (م)، 2006

Table 18: Number of Settlements in the West Bank, by Governorate/Region and Average Altitude (m), 2006

Governorate/Region	المجموع Total	معدل الارتفاع عن سطح البحر (م)								المحافظة/المنطقة
		غير مبين Unknown	999 - 800	799 - 600	599 - 400	399 - 200	199 - 0	1- - 200-	أقل من-200 Less than -200	
West Bank	144	12	25	32	18	27	10	8	12	الضفة الغربية
Remaining West Bank	128	4	21	28	18	27	10	8	12	باقي الضفة الغربية
Jenin	5	-	-	-	1	4	-	-	-	جنين
Tubas	7	-	-	-	-	-	5	2	-	طوباس
Tulkarm	3	-	-	-	-	3	-	-	-	طولكرم
Nablus	11	-	1	7	-	2	-	1	-	نابلس
Qalqiliya	7	-	-	-	1	3	3	-	-	قلقيلية
Salfit	12	-	-	1	6	5	-	-	-	سلفيت
Ramallah & Al-Bireh	24	3	3	5	5	7	1	-	-	رام الله والبيرة
Jericho & Al-Aghwar	17	-	-	-	-	2	1	5	9	أريحا والأغوار
Jerusalem	26	8	6	7	3	1	-	-	1	القدس
Area J1	16	8	4	4	-	-	-	-	-	منطقة J1
Area J2	10	-	2	3	3	1	-	-	1	منطقة J2
Bethlehem	13	-	8	2	1	-	-	-	2	بيت لحم
Hebron	19	1	7	10	1	-	-	-	-	الخليل

Sources: ICBS, 1998. 1995 Census of Population and Housing Publications: List of Localities- Geographical Characteristics and Population 1948- 1995. Jerusalem;

ICBS, 2006. Localities in Israel 2005. Jerusalem ;

ICBS, 2007. Population of Localities as 31/12/2006 (Provisional Data). Jerusalem.

المصادر: مكتب الإحصاء المركزي الإسرائيلي، 1998. منشورات التعداد العام للسكان والمساكن 1995:

قائمة التجمعات السكانية- الخصائص الجغرافية والسكان 1948- 1995. القدس؛

مكتب الإحصاء المركزي الإسرائيلي، 2006. التجمعات في إسرائيل 2005. القدس؛

مكتب الإحصاء المركزي الإسرائيلي، 2007. سكان التجمعات كما هو في 2006/12/31 (بيانات مؤقتة). القدس.

جدول 19: عدد المستعمرين في المستعمرات في الضفة الغربية حسب المحافظة/المنطقة ومعدل الارتفاع عن سطح البحر (م)، 2006

Table 19: Number of Settlers in the Settlements in the West Bank, by Governorate/Region and Average Altitude (m), 2006

Governorate/Region	المجموع Total	معدل الارتفاع عن سطح البحر (م)								المحافظة/المنطقة
		أقل من 200 Less than 200	1- - 200-	199 - 0	399 - 200	599 - 400	799 - 600	999 - 800	غير مبين Unknown	
West Bank	475,760	1,726	1,686	15,042	45,749	65,767	119,047	134,663	92,080	الضفة الغربية
Remaining West Bank	274,621	1,726	1,686	15,042	45,749	65,767	33,631	72,453	38,567	باقي الضفة الغربية
Jenin	2,031	-	-	-	1,485	546	-	-	-	جنين
Tubas	1,321	-	879	442	-	-	-	-	-	طوباس
Tulkarm	2,269	-	-	-	2,269	-	-	-	-	طولكرم
Nablus	10,126	-	139	-	802	-	7,985	1,200	-	نابلس
Qalqiliya	26,600	-	-	10,700	12,700	3,200	-	-	-	قلقيلية
Salfit	29,827	-	-	-	6,848	22,271	708	-	-	سلفيت
Ramallah & Al-Bireh	77,120	-	-	2,300	17,718	5,145	4,457	9,100	38,400	رام الله والبيرة
Jericho & Al-Aghwar	5,170	1,275	668	1,600	1,627	-	-	-	-	أريحا والأغوار
Jerusalem	259,712	282	-	-	2,300	33,291	100,516	69,810	53,513	القدس
Area J1	201,139	-	-	-	-	-	85,416	62,210	53,513	منطقة J1
Area J2	58,573	282	-	-	2,300	33,291	15,100	7,600	-	منطقة J2
Bethlehem	46,783	169	-	-	-	788	1,662	44,164	-	بيت لحم
Hebron	14,801	-	-	-	-	526	3,719	10,389	167	الخليل

Sources: ICBS, 1998. 1995 Census of Population and Housing Publications: List of Localities- Geographical Characteristics and Population 1948- 1995. Jerusalem;

ICBS, 2006. Localities in Israel 2005. Jerusalem ;

ICBS, 2007. Population of Localities as 31/12/2006 (Provisional Data). Jerusalem.

المصادر: مكتب الإحصاء المركزي الإسرائيلي، 1998. منشورات التعداد العام للسكان والمساكن 1995:

قائمة التجمعات السكانية- الخصائص الجغرافية والسكان 1948- 1995. القدس؛

مكتب الإحصاء المركزي الإسرائيلي، 2006. التجمعات في إسرائيل 2005. القدس؛

مكتب الإحصاء المركزي الإسرائيلي، 2007. سكان التجمعات كما هو في 2006/12/31 (بيانات مؤقتة). القدس.

جدول 20: عدد المستعمرات الريفية في الضفة الغربية حسب المحافظة/المنطقة والايديولوجيا السائدة، 2006

Table 20: Number of Rural Settlements in the West Bank, by Governorate/Region and Overwhelming Ideology, 2006

Governorate/Region	المجموع Total	Overwhelming Ideology				المحافظة/المنطقة
		غير مبين Unknown	مختلطة Mixed	علمانية Secular	دينية Religious	
West Bank	100	18	8	36	38	الضفة الغربية
Jenin	5	1	-	4	-	جنين
Tubas	7	2	-	2	3	طوباس
Tulkarm	3	-	-	1	2	طولكرم
Nablus	9	-	-	3	6	نابلس
Qalqiliya	2	-	2	-	-	قلقيلية
Salfit	9	5	-	-	4	سلفيت
Ramallah & Al-Bireh	16	4	2	2	8	رام الله والبيرة
Jericho & Al-Aghwar	17	2	1	13	1	أريحا والأغوار
Jerusalem	4	-	1	3	-	القدس
Bethlehem	10	2	2	2	4	بيت لحم
Hebron	18	2	-	6	10	الخليل

Sources: Yesha Council, 2002. Communities in Yesha and Jordan Valley;

ICBS, 2006. Localities in Israel 2005. Jerusalem ;

ICBS, 2007. Population of Localities as 31/12/2006 (Provisional Data). Jerusalem.

المصادر: مجلس يشع، 2002. التجمعات في يشع ووادي الاردن؛

مكتب الاحصاء المركزي الاسرائيلي، 2006. التجمعات في إسرائيل 2005. القدس؛

مكتب الاحصاء المركزي الاسرائيلي، 2007. سكان التجمعات كما هو في 2006/12/31 (بيانات مؤقتة). القدس.

جدول 21: عدد المستعمرين في المستعمرات الريفية في الضفة الغربية حسب المحافظة/المنطقة والايديولوجيا السائدة، 2006

Table 21: Number of Settlers in the Rural Settlements in the West Bank, by Governorate/Region and Overwhelming Ideology, 2006

Governorate/Region	المجموع Total	Overwhelming Ideology				المحافظة/المنطقة
		غير مبين Unknown	مختلطة Mixed	علمانية Secular	دينية Religious	
West Bank	58,099	8,420	7,512	10,538	31,629	الضفة الغربية
Jenin	2,031	817	-	1,214	-	جنين
Tubas	1,321	-	-	279	1,042	طوباس
Tulkarm	2,269	-	-	451	1,818	طولكرم
Nablus	5,526	-	-	409	5,117	نابلس
Qalqiliya	1,700	-	1,700	-	-	قلقيلية
Salfit	7,627	3,892	-	-	3,735	سلفيت
Ramallah & Al-Bireh	14,798	2,767	1,519	1,463	9,049	رام الله والبيرة
Jericho & Al-Aghwar	5,170	173	1,400	1,997	1,600	أريحا والأغوار
Jerusalem	3,073	-	805	2,268	-	القدس
Bethlehem	6,783	362	2,088	560	3,773	بيت لحم
Hebron	7,801	409	-	1,897	5,495	الخليل

Sources: Yesha Council, 2002. Communities in Yesha and Jordan Valley;

ICBS, 2006. Localities in Israel 2005. Jerusalem ;

ICBS, 2007. Population of Localities as 31/12/2006 (Provisional Data). Jerusalem.

المصادر: مجلس يشع، 2002. التجمعات في يشع ووادي الاردن؛

مكتب الاحصاء المركزي الاسرائيلي، 2006. التجمعات في إسرائيل 2005. القدس؛

مكتب الاحصاء المركزي الاسرائيلي، 2007. سكان التجمعات كما هو في 2006/12/31 (بيانات مؤقتة). القدس.

جدول 22: عدد المستعمرات الريفية في الضفة الغربية حسب المحافظة/المنطقة والتبعية المؤسسية، 2006

Table 22: Number of Rural Settlements in the West Bank, by Governorate/Region and Organizational Affiliation, 2006

Governorate/Region	المجموع Total	التبعية المؤسسية											المحافظة/المنطقة	
		Organizational Affiliation	غير مبين Un-known	لا ينطبق Not Applicable	هامركاز هاخكالي HaMerkas Hakhaqlai	أماناه Amana	هايهود هاهكلاي Haihud HaHaqla'i	حيروت Herut	بوعيل اغودات إسرائيل Po'ale Agudat Yisrael	هاوفيد هازيني HaOved HaZiy- yoni	حركة الكيبوتس الموحد The United Kibbutz Movement	هاكيبوتس هاداتي HaKib- butz HaDati		هبوعيل همزراحي HaP'oel HaMiz- rahi
West Bank	100	3	11	1	36	6	12	4	3	7	3	8	6	الضفة الغربية
Jenin	5	-	-	1	1	-	2	-	1	-	-	-	-	جنين
Tubas	7	1	2	-	-	2	-	-	-	-	-	2	-	طوباس
Tulkarm	3	-	-	-	2	-	1	-	-	-	-	-	-	طولكرم
Nablus	9	-	-	-	7	2	-	-	-	-	-	-	-	نابلس
Qalqiliya	2	-	1	-	-	-	1	-	-	-	-	-	-	قلقيلية
Salfit	9	1	2	-	1	-	2	-	-	-	-	3	-	سلفيت
Ramallah & Al-Bireh	16	-	2	-	8	1	-	3	1	-	-	-	1	رام الله والبيرة
Jericho & Al-Aghwar	17	-	2	-	1	1	2	-	1	5	-	-	5	أريحا والأغوار
Jerusalem	4	-	-	-	2	-	1	-	-	1	-	-	-	القدس
Bethlehem	10	1	1	-	2	-	1	-	-	1	2	2	-	بيت لحم
Hebron	18	-	1	-	12	-	2	1	-	-	1	1	-	الخليل

Sources: Yesha Council, 2002. Communities in Yesha and Jordan Valley;

ICBS, 2006. Localities in Israel 2005. Jerusalem ;

ICBS, 2007. Population of Localities as 31/12/2006 (Provisional Data). Jerusalem.

المصادر: مجلس يشع، 2002. التجمعات في يشع ووادي الاردن؛

مكتب الاحصاء المركزي الاسرائيلي، 2006. التجمعات في إسرائيل 2005. القدس؛

مكتب الاحصاء المركزي الاسرائيلي، 2007. سكان التجمعات كما هو في 2006/12/31 (بيانات مؤقتة). القدس.

جدول 23: عدد المستعمرين في المستعمرات الريفية في الضفة الغربية حسب المحافظة/المنطقة والتبعية المؤسسية، 2006

Table 23: Number of Settlers in the Rural Settlements in the West Bank, by Governorate/Region and Organizational Affiliation, 2006

Governorate/Region	المجموع Total	التبعية المؤسسية											المحافظة/المنطقة	
		Organizational Affiliation	غير مبين Un-known	لا ينطبق Not Applicable	هامركاز هاخكالي HaMerkas Hakhaqlai	أمناء Amana	هايهود هاهكلاي Haihud HaHaqla'i	حירות Herut	بوعليل اغودات إسرائيل Po'ale Agudat Yisrael	هاوفيد هازبوني HaOved HaZiy- yoni	حركة الكيبوتس الموحد The United Kibbutz Movement	هاكيبوتس هاداتي HaKib- butz HaDati		هبوعيل همزراحي HaP'oel HaMiz- rahi
West Bank	58,099	1,481	6,257	817	28,355	1,277	6,136	2,889	677	1,111	1,229	6,809	1,061	الضفة الغربية
Jenin	2,031	-	-	817	320	-	742	-	152	-	-	-	-	جنين
Tubas	1,321	163	-	-	-	279	-	-	-	-	-	879	-	طوباس
Tulkarm	2,269	-	-	-	1,818	-	451	-	-	-	-	-	-	طولكرم
Nablus	5,526	-	-	-	5266	260	-	-	-	-	-	-	-	نابلس
Qalqiliya	1,700	-	1,100	-	-	-	600	-	-	-	-	-	-	قلقيلية
Salfit	7,627	927	1,043	-	1,000	-	2,391	-	-	-	-	2,266	-	سلفيت
Ramallah & Al-Bireh	14,798	-	2,547	-	8,397	587	-	2,647	393	-	-	-	227	رام الله والبيرة
Jericho & Al-Aghwar	5,170	-	1,400	-	1,600	151	393	-	132	660	-	-	834	أريحا والأغوار
Jerusalem	3,073	-	-	-	1,986	-	805	-	-	282	-	-	-	القدس
Bethlehem	6,783	391	-	-	2,088	-	362	-	-	169	873	2,900	-	بيت لحم
Hebron	7,801	-	167	-	5,880	-	392	242	-	-	356	764	-	الخليل

Sources: Yesha Council, 2002. Communities in Yesha and Jordan Valley;


ICBS, 2006. Localities in Israel 2005. Jerusalem ;

ICBS, 2007. Population of Localities as 31/12/2006 (Provisional Data). Jerusalem.

المصادر: مجلس يشع، 2002. التجمعات في يشع ووادي الاردن؛

مكتب الاحصاء المركزي الاسرائيلي، 2006. التجمعات في إسرائيل 2005. القدس؛

مكتب الاحصاء المركزي الاسرائيلي، 2007. سكان التجمعات كما هو في 31/12/2006 (بيانات مؤقتة). القدس.



**Palestinian National Authority
Palestinian Central Bureau of Statistics**

**Israeli Settlements in the Palestinian Territory
Annual Statistical Report 2006**

July, 2007

"Cover Price 8 US \$"

**PAGE NUMBERS OF ENGLISH TEXT ARE PRINTED IN SQUARE BRACKETS.
TABLES ARE PRINTED IN THE ARABIC ORDER (FROM RIGHT TO LEFT)**

New Web Site:

- PCBS has launched the electronic atlas of Palestine on <http://atlas.pcbs.gov.ps>
- All of PCBS publications are available online in electronic format on PCBS website <http://www.pcbs.gov.ps>
- For additional, data requests online form is available on PCBS website and users can track the status of their request and download the data once made available.

**This document is prepared in accordance with the
standard procedures stated in the Code of Practice for
Palestine Official Statistics 2006**

© July, 2007

All rights reserved.

Suggested Citation:

Palestinian Central Bureau of Statistics, 2007. *Israeli Settlements in the
Palestinian Territory, Annual Statistical Report 2006.* Ramallah- Palestine

All correspondence should be directed to:

Dissemination and Documentation Department\Division of user services

Palestinian Central Bureau of Statistics.

P.O. Box 1647, Ramallah - Palestine.

Tel: (972/970) 2 240 6340

E-Mail: diwan@pcbs.gov.ps

Fax: (972/970) 2 240 6343

Web-site: <http://www.pcbs.gov.ps>



Population, Housing and Establishment Census – 2007

Acknowledgment

The Palestinian Central Bureau of Statistics would like to thank all the cooperating Palestinian Organizations and appreciates their commitment to bring this achievement into light.

The funding for the Israeli Settlements in the Palestinian Territory report was provided by the Palestinian National Authority (PNA) and the Core Funding Group (CFG) for 2007. CFG member Representative Office of Norway to the PNA; The Representative Office of the Netherlands to PNA; Swiss Agency for Development and Cooperation (SDC).

On this occasion, the PCBS extends special thanks to the members of the Core Funding Group (CFG), who contributed to funding this report for their support.

Important Remarks

Data at the end of year, unless otherwise stated.

The Statistics presented in this report are derived from various sources, which are not fully consistent. Therefore it's advisable to take this in consideration while using these statistics.

For the purpose of correlating area with population, a number of settlements of Jerusalem –J1– were joined together in this report, and as a result the number of settlements was reduced from 22 settlements in the year 2003 to 16 settlements in the years 2004, 2005 and 2006. It should be emphasized that this decrease does not point in any way to reduction in settling in that area.

Team Work

- **Report Preparation**
Mohammed Al-Masri
Ahmad Mardawi
Marwan Barakat

- **Preliminary Review**
Haleema Saeed

- **Dissemination Standard**
Hanan Janajreh

- **Final Review**
Saleh Al-Kafri

- **Overall Supervision**
Luay Shabaneh, Ph.D

PCBS President

Preface

The Israeli settlements activities in the Palestinian Territory constitute the most dangerous threats of the Israeli occupation, that hamper the establishment of a national Palestinian livable state in the West Bank and Gaza Strip. By the guidance of the Israeli government, the majority of the Israeli organizations and institutions are working on the implementation of an organized program that aims to the expansion of settlements in the Palestinian Territories. Indeed, the settlements network and it's accompanied changes in the demographical and topographical aspects is considered an obstacle to achieve a just and fair solution of the Arab-Israeli conflict in it's Palestinian track.

The Israeli-Jewish settlements movement doesn't only affect the political and security stability in the Palestinian Territory; but, it destroys the social, economic, and environmental balance of the Palestinian society and Palestinian land. This movement retards the development of the Palestinian society, pollutes the Palestinian environment, plays a significant role in controlling, destroying and cantonizing the Palestinian society and Territory. Moreover, using the Israeli settlements as military bases to launch there continued war, incursions and hostilities against the Palestinian people. The effects of building Israeli settlements on Palestinian land have been devastating to Palestinian localities, which pay heavy price for the expansion of such settlements, and for the daily assaults of Israeli settlers which are seen and heard by Israeli soldiers without taking any action to halt such assaults.

We have continued to publish the annual series of this report which represents the main developments in the Israeli settlement activities in the Palestinian Territory, we focus on representing a quantitative description to a number of main indicators related to settlements and settlers.

This report contains statistical data about the population, social, economic, and geographic indicators of the Israeli Settlements standing on the West Bank. This report presents statistical information about the number of settlers and settling levels and nature, in addition to the geographical spread, ruling ideology and other related subjects.

PCBS hopes that the main findings of this report will contribute to building a general frame about the situation of the Israeli settlements in the West Bank, in addition to providing reliable and useful statistics for Palestinian planners and decision-makers.

July, 2007

Luay Shabaneh, Ph.D
President

Table of Contents

Subject	Page
List of Tables	
List of Figures	
Executive Summary	
Chapter One: Introduction	[21]
Chapter Two: Concepts and Definitions	[23]
Chapter Three: Main Findings	[27]
3.1 Settlements	[27]
3.2 The Settlers Population	[27]
3.3 Phases of Settlements Building	[28]
3.4 The Nature of Settling in the West Bank	[28]
3.5 Regional Councils	[29]
3.6 Geographical Dispersion	[29]
3.7 Overwhelming Ideology	[30]
3.8 Organizational Affiliation	[30]
Chapter Four: Methodology	[31]
References	[33]
Tables	39

List of Tables

Table		Page
Table 1:	Number of Settlements in the West Bank, by Governorate/Region and Classification, 2006	41
Table 2:	Number of Settlers in the Settlements in the West Bank, by Governorate/Region and Classification, 2006	42
Table 3:	Number of Settlers in the Settlements and Palestinian Population in the West Bank, by Governorate/Region, 2006	43
Table 4:	Number of Settlements in the West Bank, by Year of Establishment, 1967-2006	44
Table 5:	Number of Settlers in the Settlements in the West Bank, by Year and Region, 1976-2006	45
Table 6:	Number of Settlements in the West Bank, by Governorate/Region and Period of Establishment, 2006	46
Table 7:	Number of Settlers in the Settlements in the West Bank, by Governorate/Region and Period of Establishment, 2006	47
Table 8:	Number of Settlements in the West Bank, by Governorate/Region and Type, 2006	48
Table 9:	Number of Settlers in the Settlements in the West Bank, by Governorate/Region and Type, 2006	49
Table 10:	Number of Urban Settlements in the West Bank, by Governorate/Region and Population Group Size, 2006	50
Table 11:	Number of Settlers in the Urban Settlements in the West Bank, by Governorate/Region and Population Group Size, 2006	51
Table 12:	Number of Rural Settlements in the West Bank, by Type and Population Group Size, 2006	52
Table 13:	Number of Settlers in the Rural Settlements in the West Bank, by Type and Population Group Size, 2006	53
Table 14:	Number of Settlements in the West Bank, by Governorate/Region and Regional Council, 2006	54
Table 15:	Number of Settlers in the Settlements in the West Bank, by Governorate/Region and Regional Council, 2006	55
Table 16:	Number of Settlements in the West Bank, by Governorate/Region and Geographical Dispersion, 2006	56
Table 17:	Number of Settlers in the Settlements in the West Bank, by Governorate/Region and Geographical Dispersion, 2006	57

Table		Page
Table 18:	Number of Settlements in the West Bank, by Governorate/Region and Average Altitude (m), 2006	58
Table 19:	Number of Settlers in the Settlements in the West Bank, by Governorate/Region and Average Altitude (m), 2006	59
Table 20:	Number of Rural Settlements in the West Bank, by Governorate/Region and Overwhelming Ideology, 2006	60
Table 21:	Number of Settlers in the Rural Settlements in the West Bank, by Governorate/Region and Overwhelming Ideology, 2006	61
Table 22:	Number of Rural Settlements in the West Bank, by Governorate/Region and Organizational Affiliation, 2006	62
Table 23:	Number of Settlers in the Rural Settlements in the West Bank, by Governorate/Region and Organizational Affiliation, 2006	63

List of Figures

Figure	Page
Figure 1: Number of Settlements in the West Bank, by Governorate, 2006	[27]
Figure 2: Number of Settlers in the Settlements in the West Bank, by Governorate, 2006	[27]
Figure 3: Number of Settlers in the Settlements in the Remaining West Bank by Year, 1976-2006	[28]
Figure 4: Percentage of Settlers Population in the Settlements in the West Bank, by Type of Settlement, 2006	[29]
Figure 5: Percentage of Settlers Population in the Settlements in the West Bank, by Geographical Dispersion, 2006	[30]

Executive Summary

Settlements:

According to 2006 data, the number of settlements in the West Bank totaled 144, the most of them were in Jerusalem Governorate (26 settlements) 16 of them were Annexed by Israel.

The Settlers Population:

Data indicate that the number of settlers in the West Bank at the end of 2006 reached 475,760 settlers including 274,621 in Remaining West Bank.

Data shows that most of settlers live in Jerusalem Governorate (259,712 Settlers) 201,139 of them in (J1), then Ramallah & Al-Bireh Governorate (77,120 Settlers), then Bethlehem Governorate (46,783 Settlers), then Salfit Governorate (29,827 Settlers). While the minimum number of settlers found in Tubas Region of (1,321 Settlers).

The Nature of Settling in the Palestinian Territory:

In 2006, the number of urban settlements reached 44 in West Bank, 22 of them in Jerusalem Governorate, settlers of this type of settlements represent 87.8% of the total settlers in the West Bank, settlers of this type concentrated in Jerusalem Governorate (98.8% of the total settlers in the Governorate), then Qalqiliya Governorate (93.6% of the total settlers in the Governorate), then Bethlehem Governorate (85.5% of the total settlers in the Governorate), then Ramallah & Al-Bireh Governorate (80.8% of the total settlers in the Governorate), then Salfit Governorate (74.4% of the total settlers in the Governorate). There are no urban settlements in Jenin, Tulkarm, Jericho & Al-Agwar Governorates and Tubas Region.

Overwhelming Ideology:

Rural Settlement were classified according to the Overwhelming Ideology as: Religious, Secular, Mixed settlements

The settlers' population of rural settlements is distributed among 100 settlements, including 38 religious settlements with a population of 31,629 settlers, 36 secular settlements with a population of 10,538 settlers, and 8 mixed settlements with a population of 7,512 settlers. There are no available data with respect to religious ideology of the remaining settlements.

Chapter One

Introduction

During the ongoing years of occupation, the Israeli Authorities employed their gigantic potentials to change the facts on the ground through the establishment and expansion of the Israeli Settlements. Israeli measures continued in war and peace times, within a two fold strategy of building of an Israeli society on the occupied land and destroying of the Palestinian society through separation of the Palestinian communities and formation of cantons.

The preparation and dissemination of documented and updated statistics related to Israeli settlements on West Bank is extremely needed as a major tool for the decision– makers.

PCBS has undertaken the provision of statistical data regarding Israeli settlements in the West Bank, in terms of the demographic features of the settlements in question. The collected data is a reference material for analytical studies dealing with the future prospects of the settlements' communities, and a step for developing a comprehensive database with respect to the settlements issue, and eventually it will be an information tool in the hands of all those who are concerned, including strategic planners, decision-makers and researchers.

The main objective of this report is to provide statistical data on the following indicators:

- The number and area of the settlements.
- The settlers population in the settlements.

Concepts and Definitions

- A Settlement:** A settlement, which is considered by the Israeli occupation as legal settlement and meets locality conditions. The Israeli Central Bureau of Statistics defines a locality as follows:
An inhabited place according to the following criteria:
1. Mainly has 20 or more inhabitants.
 2. Self-ruled.
 3. Not included in the formal borders of another locality.
 4. Formally recognized.
- In addition to the settlements and Jewish neighborhoods; located in Jerusalem (J1).
- Outpost:** Civil or semi military building, which is not recognized by Israeli authority. However, the recognition would come later at the politically correct moment. Henceforth, an outpost may become a settlement or a military base.
- Occupation Site:** Includes settlements, outposts, military settlements, semi-military settlements, agricultural settlements, and industrial areas. However, the concept does not include Israeli army bases.
- Yesha Council:** A council that represents settlers in the Remaining West Bank and Gaza Strip. Yesha is also the representing body of a number of regional councils.
- Regional Council:** An administrative authority representing a number of settlements.
- Built –Up land:** It refers to all areas of human activity within a settlement including built- up areas, service facilities, public parks, squares, and roads. It excludes any land that is planned for construction according to the master plan of the occupation site or confiscated land to be annexed later to the occupation site.
- Urban Settlement:** Has 2000 or more inhabitants, beside those settlements located inside Jerusalem area (J1), which classified as urban settlements regardless the number of population.
- Rural Settlement:** Has less than 2,000 inhabitants, also includes agricultural localities. excluding settlements located inside Jerusalem area (J1), which classified as urban settlements regardless the number of population.
- Moshav:** A rural settlement organized as a cooperative association, which has the right to agricultural farmland (as defined by the Israel Lands Administration). These settlements consist of family units, each of which is an independent economic entity. Part of the production and economic administration of the moshav is handled by the cooperative association, and the residents determine the degree of cooperation.

Collective Moshav:	A collective rural settlement where production and marketing are cooperative and consumption is private.
Kibbutz:	A collective rural settlement with cooperative production, marketing, and consumption.
Institutional Settlement:	An institution, which has the characteristics of a settlement but is not within the administrative boundaries of another settlement.
Communal Settlement:	A settlement organized as a cooperative association, which has no right to farmland and its members determine the extents of its cooperative activities concerning production, consumption, municipal, and social activities.
Other Rural Settlement:	Has fewer than 2,000 inhabitants and not found in any type of the settlements above.
Geographical Dispersion:	<p>This classification divides the West Bank into four areas (strips): the mountain strip, the western hills strip, and greater Jerusalem strip. Each area includes settlements that share certain similarities in terms of topography, proximity to Palestinian communities and main roads, economic infrastructure, the composition of the population, distance from the Green Line, and the like.</p> <p>The Eastern Strip: includes the Jordan Valley area and the shores of the Dead Sea (outside the Green Line), as well as the eastern slopes of the mountain range that bisects the entire West Bank from north to south.</p> <p>The Mountain Strip: the area on or adjacent to the peaks of the mountain range. This area is also known as the watershed line or the mountain-peak area.</p> <p>The Western Hills Strip: includes the western slopes of the mountain range, and extends to the Green Line to the west.</p> <p>Greater Jerusalem Strip: this area extends across a wide radius around West Jerusalem. Although in purely geographical terms this area lies mainly in the Mountain Strip, it has unique characteristics that demand separate attention.</p> <p>Gaza Strip: this strip lies between Israel, Egypt, and Mediterranean Sea.</p>
Average altitude (Meters):	The average height of land above the level of the Mediterranean Sea in relation to main population center.
Jerusalem (J1):	Includes that part of Jerusalem, which was annexed forcefully by Israel following its occupation of the West Bank in 1967. This part includes the following localities: (Beit Hanina, Shu'fat Refugees Camp, Shu'fat, Al' Isawiya, Sheikh Jarrah, Wadi Al – Joz, Bab Al-Sahira, As Suwwana, At – Tur, Jerusalem “Al – Quds”), Ash – Shayyah, Ras Al-Amud, Silwan, Ath-Thuri, Jabal Al – Mukabbir, As – Sawahira Al – Gharbiya, Beit Safafa, Sharafat, Sur Bahir, and Um Tuba).

Jerusalem (J2): Includes the remaining parts of the governorate, namely: Rafat, Kufr A'qab, Mikhmas, Qalandya Refugees Camp, the Bedouin Community-Jaba', Qalandya, Beit Duqqu, Jaba', Al – Judeira, Beit Anan, Al-Jib, Bir Nabala, Biet Ijza, Al-Qubeiba, Khirbet Um Al-Lahem, Biddu, An-Nabi Samu'eil, Hezma, Beit Hanina Al Tehta, Qatanna, Beit Surik, Beit Iksa, A'nata, The Bedouin Community–Al-khan Al – Ahmar, Az Za'eem, Al – Eizariya, Abu Deis, Al – Sawahreh Al – Sharqiyeh, Ash – Sheik Sa'd.

Remaining West Bank: Includes the West Bank except that part of Jerusalem which was forcefully Annexed by Israel following its occupation of the West Bank in 1967, i.e. excluding J1 area in Jerusalem governorate.

A set of special symbols was used in the tables of this report :

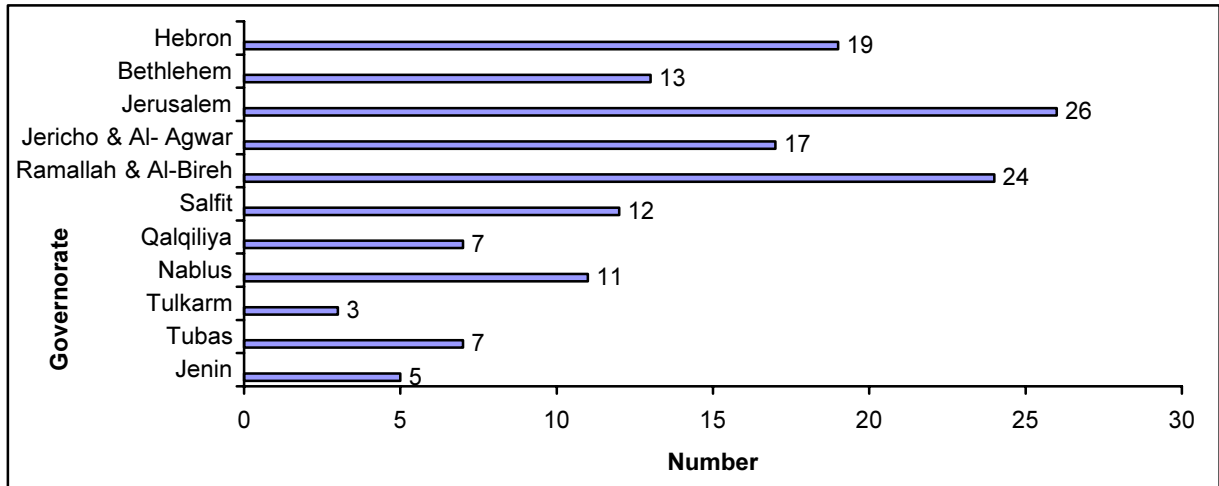
(-):	Nil
(.):	Data not available
(R):	Revised Figures

Main Findings

3.1 Settlements:

According to 2006 data, the number of settlements in the West Bank totaled 144, the most of them were in Jerusalem Governorate (26 settlements) 16 of them were Annexed by Israel.

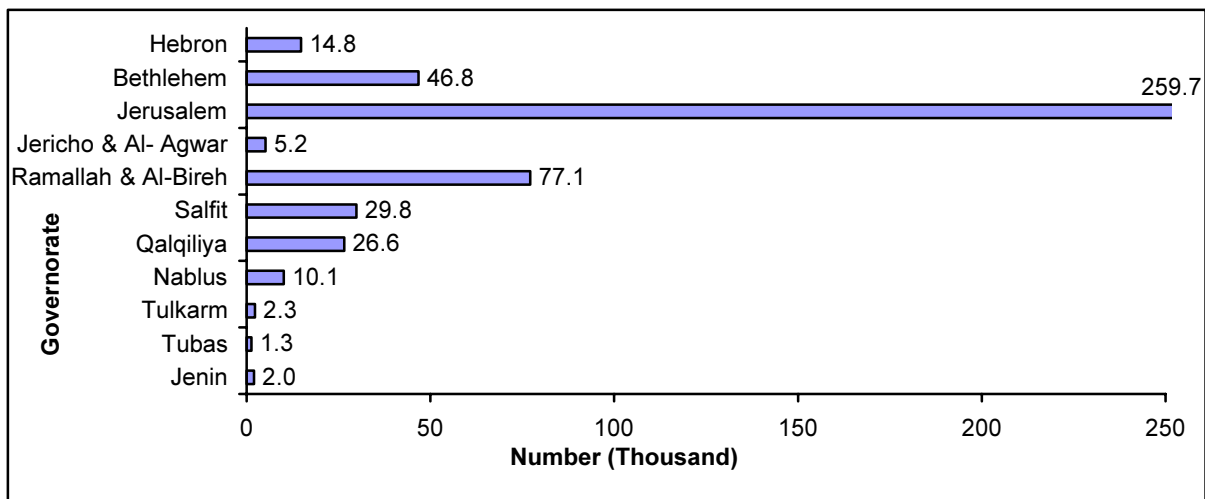
Figure 1: Number of Settlements in the West Bank, by Governorate, 2006



3.2 The Settlers Population:

Data indicate that the number of settlers in the West Bank in 2006 reached 475,760 settlers including 201,139 in Jerusalem Governorate (J1).

Figure 2: Number of Settlers in the Settlements in the West Bank, by Governorate, 2006



In demographic terms, the percentage of settlers in the West Bank, according to 2006 data equaled 16.1% of the total persons living in the West Bank with the highest percentage at Jerusalem Governorate at 38.7% (44.0% of J1). The lowest percentage was in Jenin Governorate, at 0.8%.

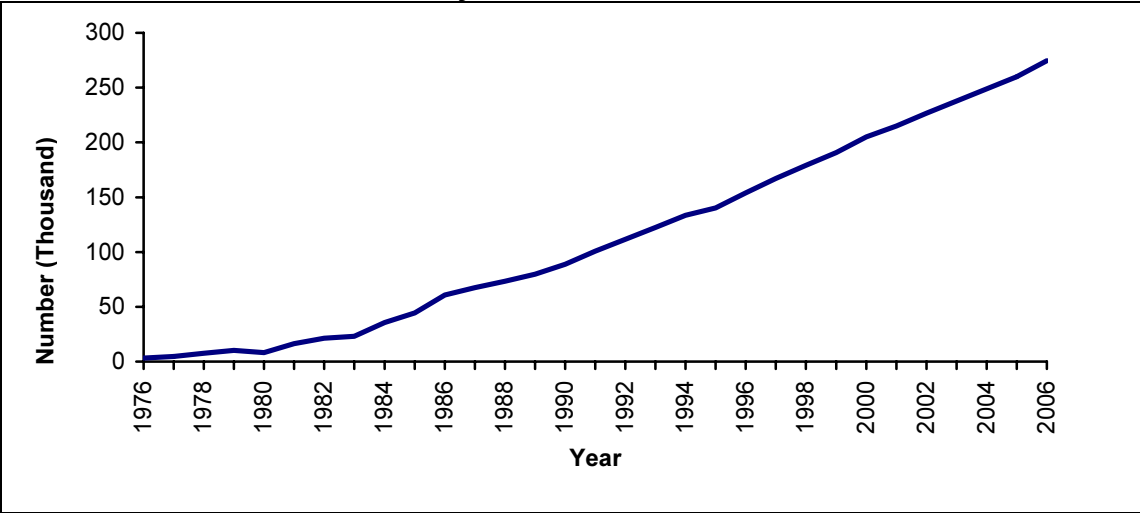
3.3 Phases of Settlements Building:

The number of settlements increased between 1967 and 2006 from 1 settlement in 1967 to 144 in 2006. On May 20, 1972 (Israeli Census Day), the number of settlers in the “Remaining West Bank” and Gaza Strip did not exceed 1,500. The same number grew to 274,621 in the Remaining West Bank in 2006.

In Jerusalem (J1), the number of settlers totaled 11,221 by the end of 1972; however, the same number rose to 33,599 settlers in 1977, and to 59,079 settlers in 1981, and by the end of 2006, the same number increased to 201,139 settlers.

Settlers in the Palestinian Territory increase their number to about 35 times during the period 1972-2004. In comparison, the Jews in Palestine and in the Arab Occupied Territory increase their number around 32 times during the period 1931-2004.

Figure 3: Number of Settlers in the Settlements in the Remaining West Bank by Year, 1976-2006

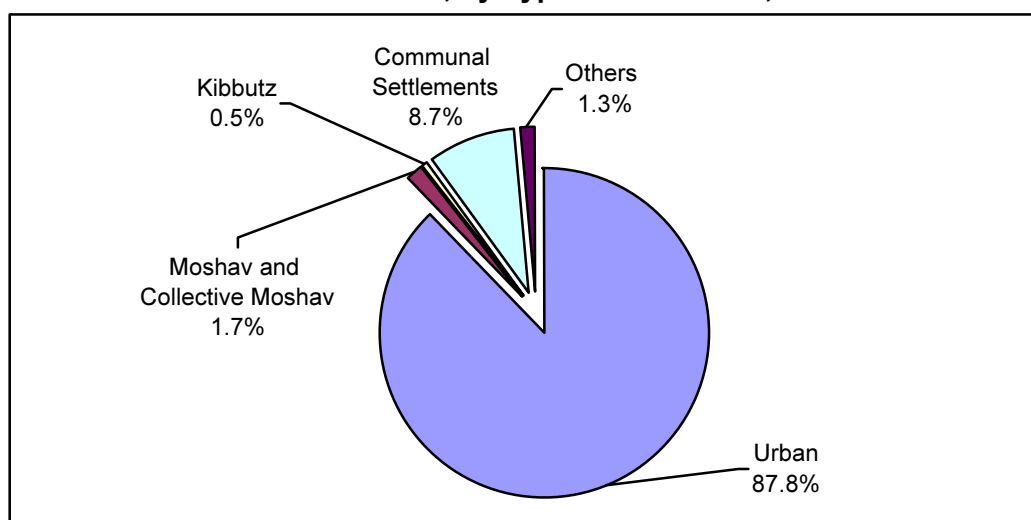


3.4 The Nature of Settling in the West Bank:

In 2006, the number of urban settlements reached 44 in West Bank, 22 of them in Jerusalem Governorate, settlers of this type of settlements represent 87.8% of the total settlers in the West Bank, settlers of this type concentrated in Jerusalem Governorate (98.8% of the total settlers in the Governorate), then Qalqiliya Governorate (93.6% of the total settlers in the Governorate), then Bethlehem Governorate (85.5% of the total settlers in the Governorate), then Ramallah & Al-Bireh Governorate (80.8% of the total settlers in the Governorate), then Salfit Governorate (74.4% of the total settlers in the Governorate). There are no urban settlements in Jenin, Tulkarm, Jericho & Al-Agwar Governorates and Tubas Region.

In 2006 the data pointed out that there were 26 rural settlements in the West Bank occupied by less than 200 settlers; 28 settlements occupied by 200-499 settlers; and the rest (46 settlements) were occupied by 500-1999 settlers. The most population of Moshavs, Collective Moshavs and Kibbutz lived in settlements with a population of less than 500 settlers.

Figure 4: Percentage of Settlers Population in the Settlements in the West Bank, by Type of Settlement, 2006



3.5 Regional Councils:

The regional councils are administrative authorities encompassing a number of settlements. Such councils are represented by Yesha, which is a high council representing the settlers in the “Remaining West Bank”. However, Yesha does not represent J1 or the other settlements Annexed by Israel.

The following data are for the end of 2006: There are 6 regional councils in the Remaining West Bank:

- Shomeron: The number of settlements represented by this regional council totaled 34 with a population of 68,915 settlers;
- Arvot Ha’ Yardin (the Jordan Valley): The number of settlements represented by this regional council totaled 19 with a population of 4,722 settlers;
- Matte Binyamin: This council represents 31 settlements with a population of 124,642 settlers;
- Megilliot: The number of settlements represented by this regional council totaled 5 with a population of 880 settlers;
- Gosh Ezyon: This council represents 16 settlements with a population of 49,593 settlers;
- Har Hevron (Mount Hebron): This council represents 14 settlements with a population of 12,221 settlers;

3.6 Geographical Dispersion:

Eastern Strip:

This strip, at the end of 2006, includes 28 settlements with a population of 5,602 settlers representing 1.2% of the whole settlers in the Palestinian Territory.

Mountain Strip:

This strip, at the end of 2006, includes 31 settlements with a population of 39,740 settlers representing 8.3% of the whole settlers in the Palestinian Territory.

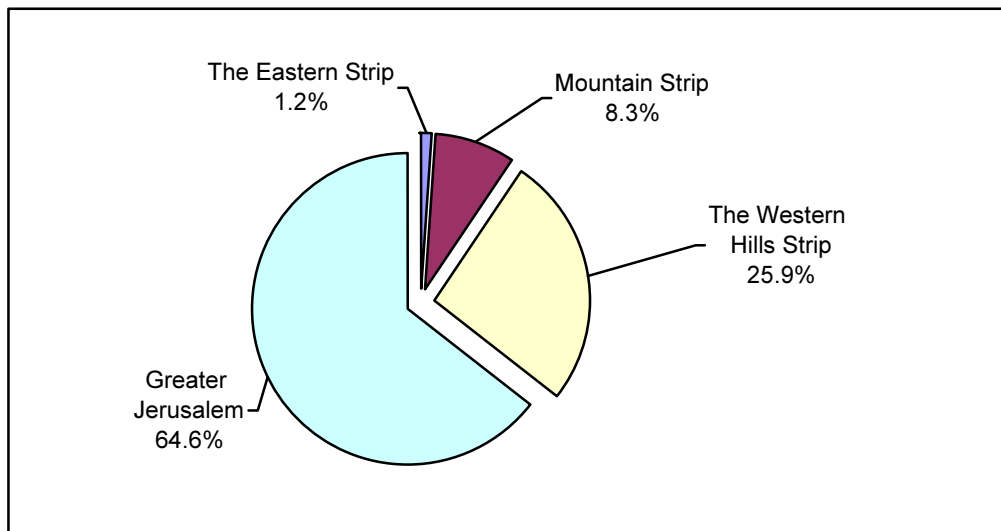
Western Hills Strip:

This strip, at the end of 2006, includes 48 settlements with a population of 123,184 settlers representing 25.9% of the whole settlers in the Palestinian Territory.

Greater Jerusalem Strip:

This strip, at the end of 2006, includes 37 settlements with a population of 307,234 settlers representing 64.6% of the whole settlers in the Palestinian Territory.

Figure 5: Percentage of Settlers Population in the Settlements in the West Bank, by Geographical Dispersion, 2006



3.7 Overwhelming Ideology:

The data in this section are at the end of 2006:

The settlers' population of rural settlements is distributed among 100 settlements, including 38 religious settlements with a population of 31,629 settlers, 36 secular settlements with a population of 10,538 settlers, and 8 mixed settlements with a population of 7,512 settlers. There are no available data with respect to religious ideology of the remaining settlements.

3.8 Organizational Affiliation:

This division applies to rural settlements. The majority of settlers living in rural settlements are affiliated with Amana Movement 36 settlements with 28,355 settlers which represent 48.8% of the total settlers live in rural settlements in the West Bank.

Chapter Four

Methodology

- a. Data about occupation sites was extracted from the database, which was created to supply data about Israeli settlements in the Palestinian Territory.

Database includes a group of indicators as follows:

Indicator	Source
1. Estimated population at end of 2006.	PCBS estimated
2. Establishment year of settlement.	Israeli Central Bureau of Statistics, Yesha Council
3. Regional Council.	Israeli Central Bureau of Statistics, Yesha Council
4. Geographical dispersion.	B'TSELEM - The Israeli Information Center for Human Rights in the Occupied Territories
5. Type (Urban, Moshav, Collective Moshav, Kibbutz)	Israeli Central Bureau of Statistics, Yesha Council
6. Overwhelming ideology.	Israeli Central Bureau of Statistics

- b. Data about occupation sites were extracted from the database, which was created to supply data about Israeli settlements in the Palestinian Territory.
- c. Data was analyzed by using SPSS and MS-Excel program.
- d. For the purpose of correlating area with population, a number of settlements of Jerusalem – J1– were joined together in this report, and as a result the number of settlements was reduced from 22 settlements in the year 2003 into 16 settlements in year 2004 and 2005. It should be emphasized that this decrease does not point in any way to recession in settling in that area.
- e. Data don't include Gaza Strip Settlements, because of the Israeli withdrawal from Gaza Strip in 2005.
- f. The most important notes on the indicators regarding their comprehensiveness and accuracy are as follows:
- Lack of inclusiveness of some data from all sources.
 - Data derived from the Israel Central Bureau of Statistics publications doesn't include that part of Jerusalem that was Annexed by Israel in 1967, in addition to settlements that were Annexed by Israel from Ramallah and al-Bireh or Hebron Governorates.
 - The Statistics presented in this report are derived from various sources, which are not fully consistent. Therefore it's advisable to take this in consideration while using these statistics.
- g. The Population data of settlements with less than 1000 settlers and the population of settlements in JI area are not available for the year 2006, so these data were estimated through calculating the growth ratio of these settlements for the years 2004, 2005, assuming that it equals the growth ratio through the years 2005, 2006.

References

1. Palestinian Central Bureau of Statistics, 2006. Jerusalem Statistical Yearbook, No "8". Ramallah-Palestine.
2. Palestinian Central Bureau of Statistics, 2007. Population Projections in the Palestinian Territory, Revised Data, 2005. Ramallah-Palestine.
3. ICBS, 2007. Population of Localities as 31/12/2006 (Provisional Data). Jerusalem.
4. Israel Central Bureau of Statistics, 2006. Localities in Israel 2005. Jerusalem
5. Israel Central Bureau of Statistics, Statistical Abstract of Israel. Jerusalem, Various Years.
6. Israel Central Bureau of Statistics, 1998. 1995 Census of Population and Housing Publications: List of Localities-Geographical Characteristics and Population 1948-1995. Jerusalem.
7. Ministry of Planning and International Cooperation, 2002. Unpublished data. Ramallah – Palestine.
8. Applied Research Institute-Jerusalem (ARIJ), 2002. Monitoring Israeli Colonizing Activities in the Palestinian West Bank and Gaza (February 2000- February 2002). Bethlehem- Palestine.
9. The Jerusalem Institute for Israeli Studies, Statistical Yearbook of Jerusalem. Jerusalem, Various Years.
10. The Israeli Information Center for Human Rights in the Occupied Territories (B'TSELEM), 2002. Land Grab-Israel's Settlement Policy in the West Bank. Jerusalem.
11. The Israeli Information Center for Human Rights in the Occupied Territories (B'TSELEM), 2002. Unpublished Data. Jerusalem.
12. Yesha Council, 2002. Communities in Yesha and Jordan Valley.
13. Abu Sbaih, E'mran: Lexicon of Israeli Settlements in Arab Occupied Territories, First Edition, 1993. Dar El-Jaleel for Publishing and Palestinian Studies and Researches. Amman-Jordan.
14. Abu Arafa, Ab'd Ar-Rahman: Settlements-The Practical Application for Zionism, Second Edition, 1986. Dar El-Jaleel for Publishing and Palestinian Studies and Researches. Amman-Jordan.